



S.r.O.

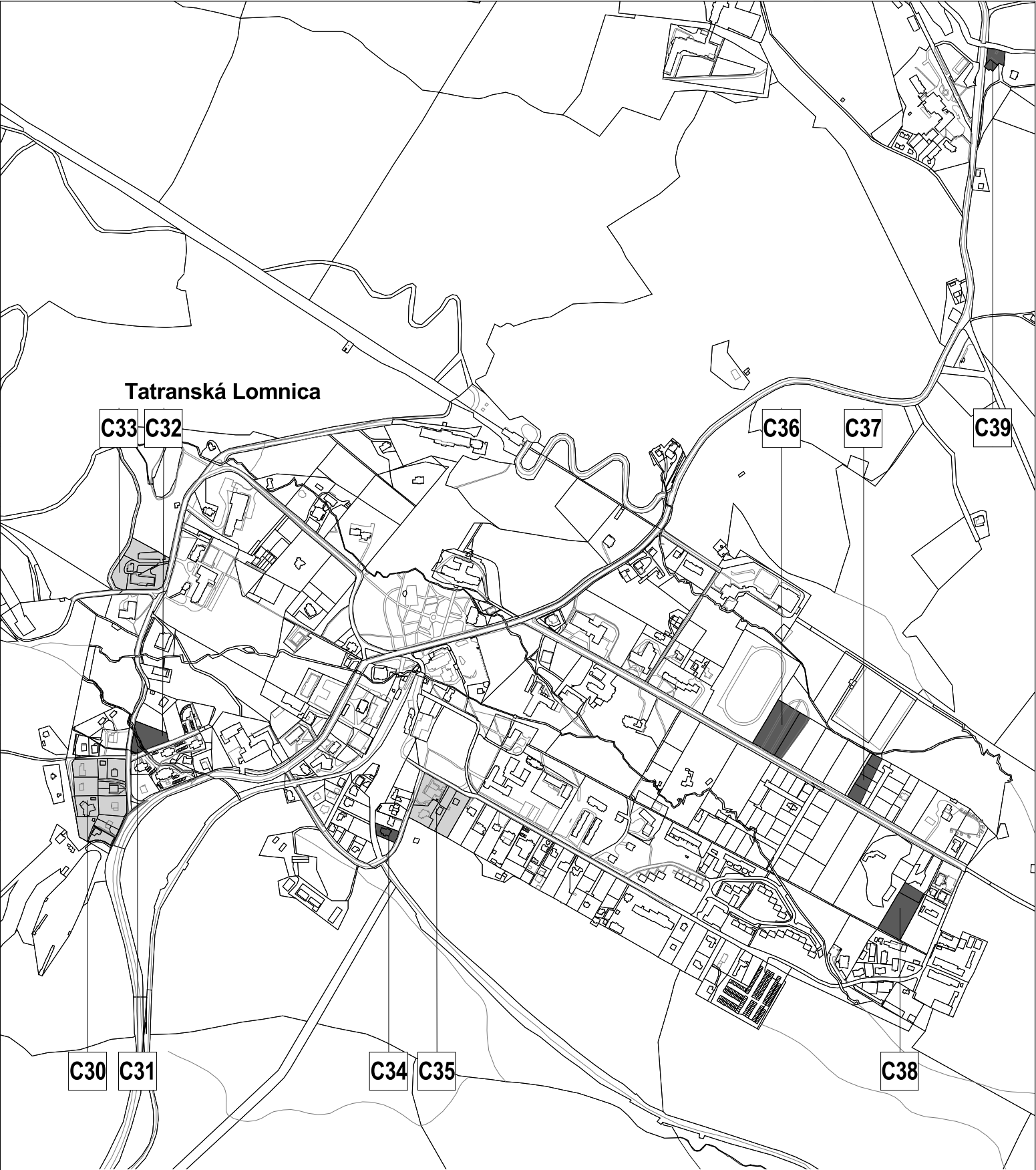
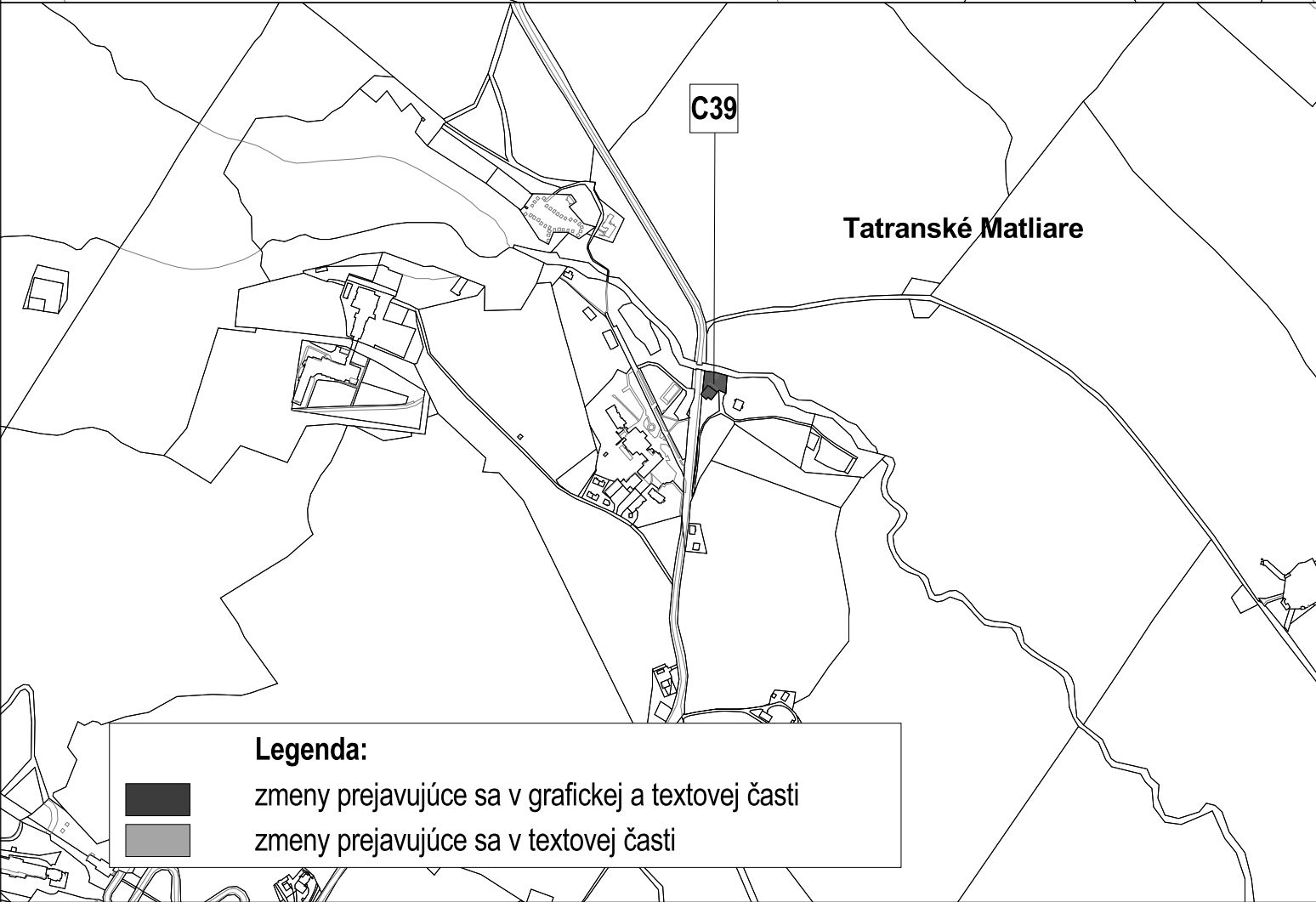
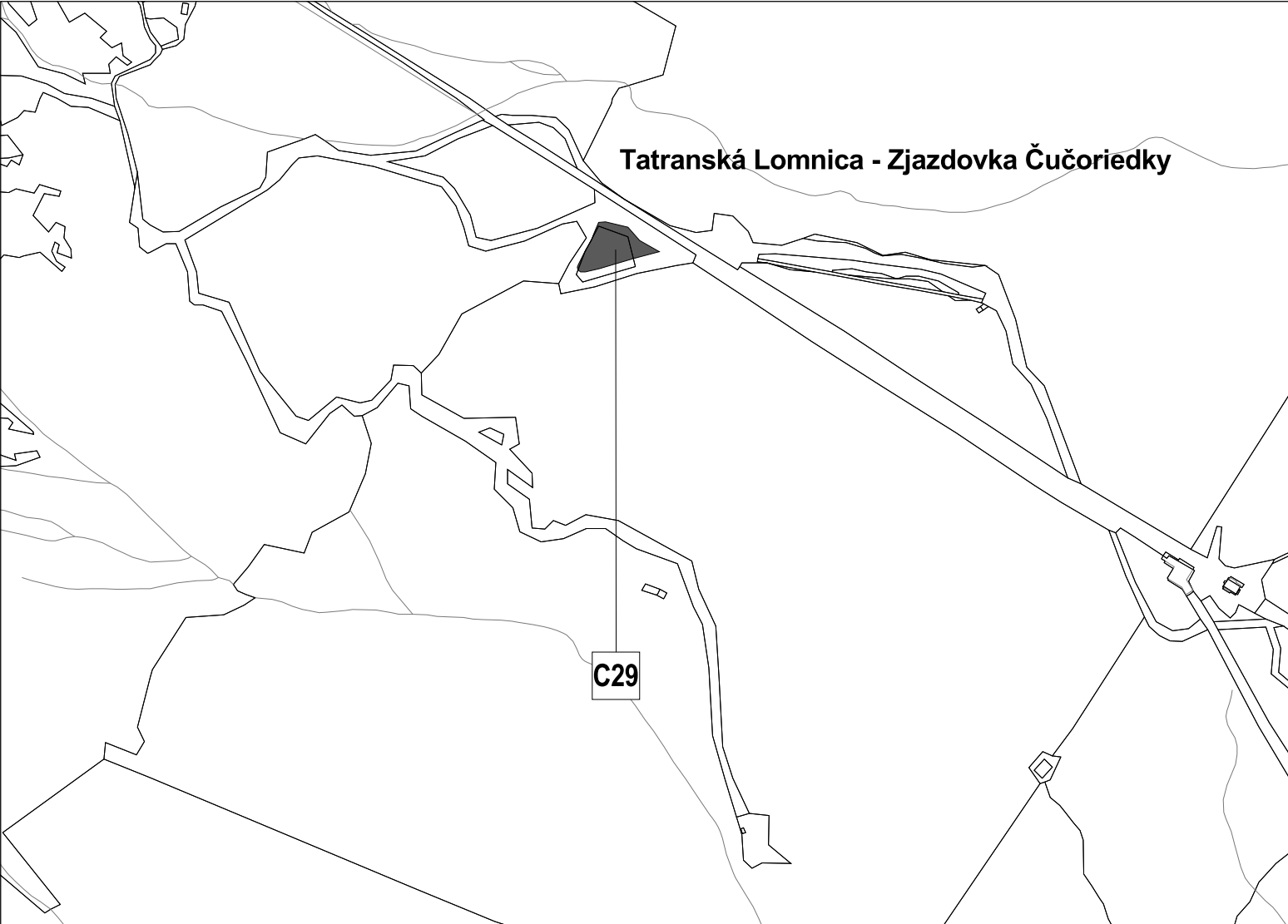
Architektúra, urbanizmus, ekológia, informatika, Ľubľanská 1, 831 02 Bratislava

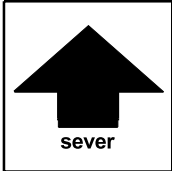
ZMENY A DOPLNKY ÚZEMNÉHO PLÁNU MESTA VYSOKÉ TATRY Č. 2015/1



GRAFICKÁ ČASŤ – ČASŤ C

Máj 2016





| | | |
|---|--|-----------------------------|
| | ZMENY A DOPLNKY ÚZEMNÉHO PLÁNU MESTA VYSOKÉ TATRY | C |
| názov výkresu | SCHÉMA ZMIEN A DOPLNKOV | |
|  | AUREX s.r.o.-architektúra, urbanizmus, ekológia, informatika Ľubľanská 1, 831 02 Bratislava | rok vypracovania 2015 |
| hlavný riešiteľ: Ing. arch. Michal Chudík | zodpovední riešitelia: AUREX s.r.o. - Ing. arch. Lenka Stankovská | mierka 1 : 10 000 |

Tatranské Matliare

C29

C32

C37

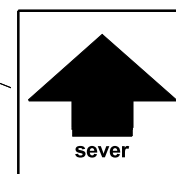
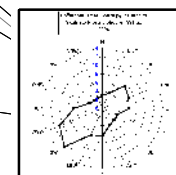
C38

C39

Zjazdovka Čučoriedky

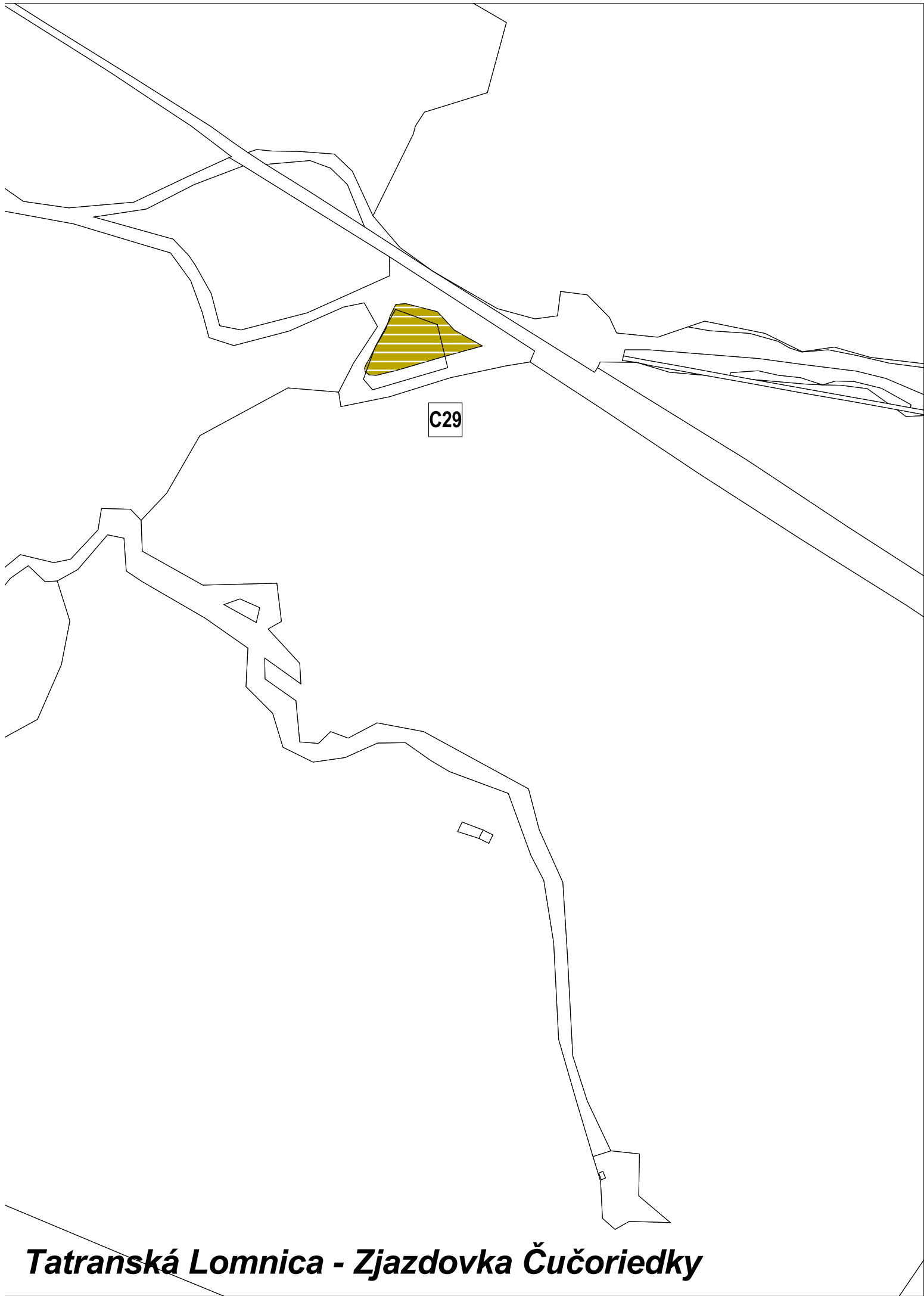
C31

C34



Tatranská Lomnica

| | | |
|---|--|-----------------------------|
| | ZMENY A DOPLNKY ÚZEMNÉHO PLÁNU MESTA VYSOKÉ TATRY | číslo výkresu |
| názov výkresu | KOMPLEXNÝ URBANISTICKÝ NÁVRH | MVT2 |
|  | AUREX s.r.o.-architektúra, urbanizmus, ekológia, informatika Dúbravská cesta 9, 841 04 Bratislava | rok vypracovania 2016 |
| hlavný riešiteľ: AUREX, s.r.o. - Ing. arch. Michal Chudík | zodpovedný riešiteľ: AUREX, s.r.o. - Ing. arch. Lenka Stankovská | mierka 1 : 10 000 |



Tatranská Lomnica - Zjazdovka Čučoriedky

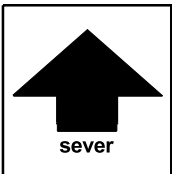
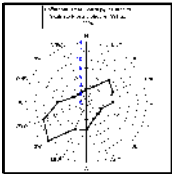



ZMENY A DOPLNKY ÚZEMNÉHO PLÁNU MESTA VYSOKÉ TATRY

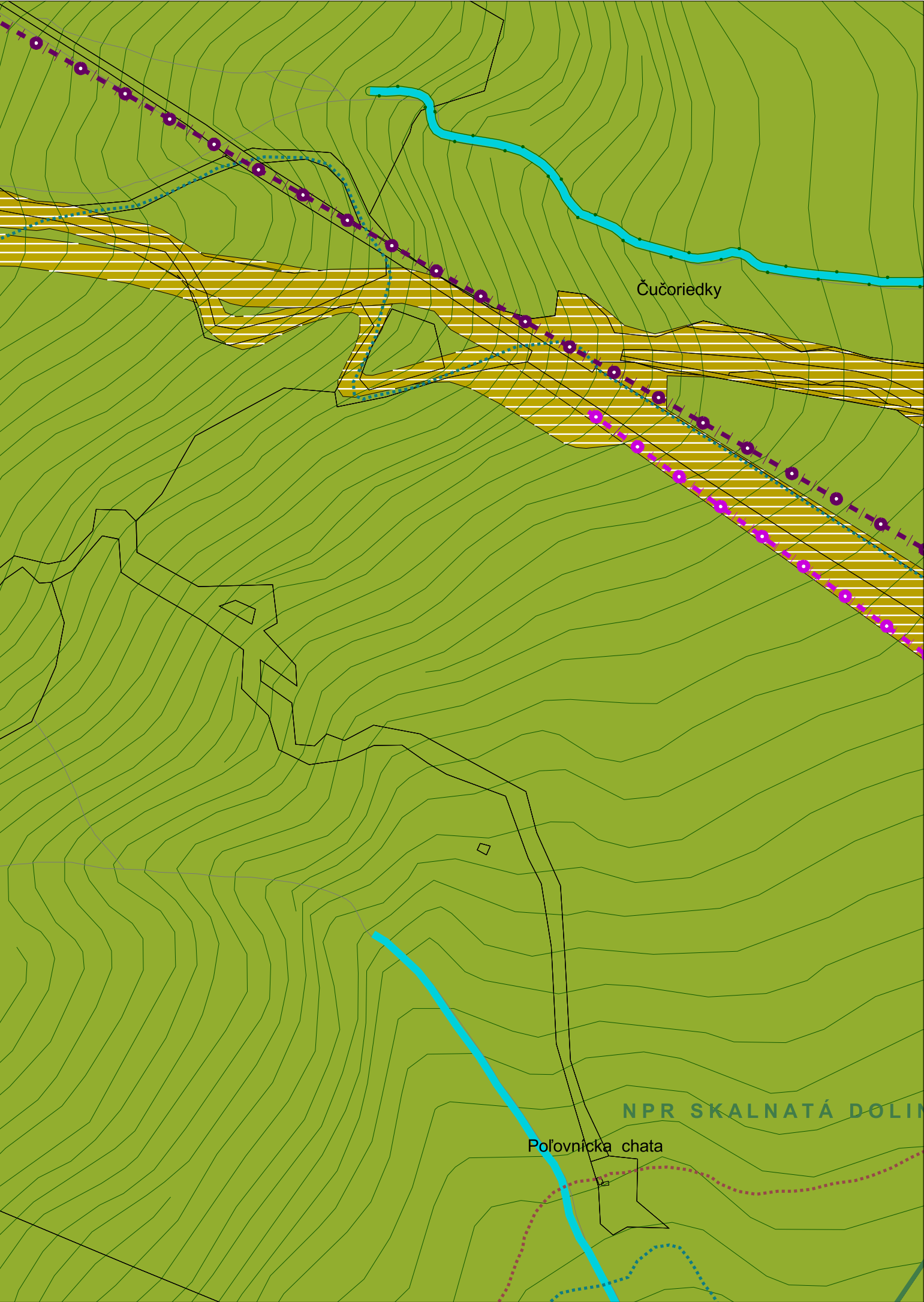
č. 2015/1

lokalita C29

etapa: NÁVRH



| | | |
|---|--|-----------------------------|
| | ZMENY A DOPLNKY ÚZEMNÉHO PLÁNU MESTA VYSOKÉ TATRY | číslo výkresu |
| názov výkresu | KOMPLEXNÝ URBANISTICKÝ NÁVRH | 4C. |
|  | AUREX s.r.o.-architektúra, urbanizmus, ekológia, informatika Ľubľanská 1, 831 02 Bratislava | rok vypracovania 2016 |
| hlavný riešiteľ: AUREX s.r.o. - Ing. arch. Michal Chudík | zodpovedný riešiteľ: AUREX s.r.o. - Ing. arch. Lenka Stankovská | mierka 1 : 5 000 |



ZMENY A DOPLNKY ÚZEMNÉHO PLÁNU MESTA VYSOKÉ TATRY

č. 2015/1

etapa: NÁVRH

Legenda

Hranice

| stav | návrh | |
|------|-------|---|
| | | Hranica kraja |
| | | Hranica kúpeľného miesta |
| | | Hranica katastrálneho územia |
| | | Hranica zastavaného územia |
| | | Hranica kúpeľného územia |
| | | Hranica TANAP-u |
| | | Hranica prírodných rezervácií a národných prírodných rezervácií |
| | | Ochranné pásmo prírodného minerálneho zdroja 1. stupňa |
| | | Ochranné pásmo prírodného minerálneho zdroja 2. stupňa |
| | | Ložisko nevyhradeného nerastu |
| | | Pamiatková zóna |

Funkčné plochy

| | | |
|--|--|----------------------------------|
| | | Cestovný ruch (CR) |
| | | Polyfunkčné plochy (OV a CR) |
| | | Polyfunkčné plochy (OV a Bb) |
| | | Polyfunkčné plochy (Br a SR) |
| | | Polyfunkčné plochy (CR a KCR) |
| | | Občianske vybavenie (OV) |
| | | Kúpeľná liečba |
| | | Športovo-rekreačné aktivity (SR) |
| | | Športové vybavenie (S) |
| | | Bytové domy (Bb) |
| | | Rodinné domy (Br) |
| | | Kempingy (KCR) |
| | | Agroturistický areál (AA) |
| | | Golfové cvičisko (AG) |

| stav | návrh | |
|------|-------|------------------------------------|
| | | Areály technickej vybavenosti |
| | | Areály hospodárskych dvorov |
| | | Areály zariadení les. hospodárstva |
| | | Garáže a verejné parkoviská |
| | | Osobné horské dopravné zariadenia |
| | | Botanická záhrada |
| | | Cintoriny |
| | | Lesy |
| | | Rekreačné lesy |
| | | Trvalé trávne porasty |
| | | Otvorené lúčne plochy |
| | | Parkovo upravená zeleň |
| | | Historický park |
| | | Záhrady |
| | | Vodné toky a plochy |
| | | Objekty zapísané v ÚZPF |
| | | Pamätihodnosti mesta Vysoké Tatry |

Doprava

| | | |
|--|--|---|
| | | Zberné komunikácie |
| | | Obslužné komunikácie |
| | | Pešie a cyklistické cesty - hl., rekr.-náučné, rekr.-alt., turistické |
| | | Plochy železníc |
| | | Železničné trate |
| | | Zdvojoľajnenie železničnej trate |

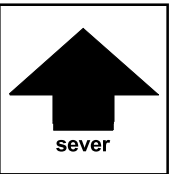
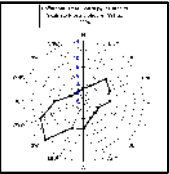
| stav | návrh | |
|------|-------|-----------------------------------|
| | | Autobusová stanica |
| | | Železničná stanica |
| | | Sústredené verejné parkoviská |
| | | Sústredené verejné park. podzemné |
| | | Parkovací dom |
| | | Sústredené garážové dvory |
| | | Čerpacia stanica pohonných hmôt |

Šport

| | | |
|--|--|---|
| | | Kabínková lanová dráha |
| | | Sedačková lanová dráha |
| | | Sedačková lanová dráha - výhľad |
| | | Lyžiarsky vlek |
| | | Lyžiarska zjazdová trať |
| | | Koridor - lyž. zjazdové trate |
| | | Koridor - lyž. zjazdové trate, územná rezerva |
| | | Lyžiarska bežecká trať |
| | | Koridor pre cyklomagistralu |
| | | Cyklistický chodník |
| | | Poprad - Starý Smokovec |

Ochranné pásma

| | | |
|--|--|---|
| | | Cestné, železničné |
| | | VTL plyn, 22kV vedenie |
| | | Ochranné pásmo ČOV, cintorína |
| | | Ochranné pásmo vodných tokov - 10 m pozdĺž oboch brehov |
| | | Ochranné pásmo vodného zdroja |



podklad:

ÚZEMNÝ PLÁN MESTA VYSOKÉ TATRY

v znení Zmien a doplnkov 2011/1, 2011/2, 2012/1, 2013/1, 2014/1 a 2014/2

názov výkresu:

4C. KOMPLEXNÝ URBANISTICKÝ NÁVRH

M 1:5000

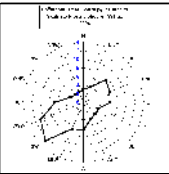


ZMENY A DOPLNKY ÚZEMNÉHO PLÁNU MESTA VYSOKÉ TATRY

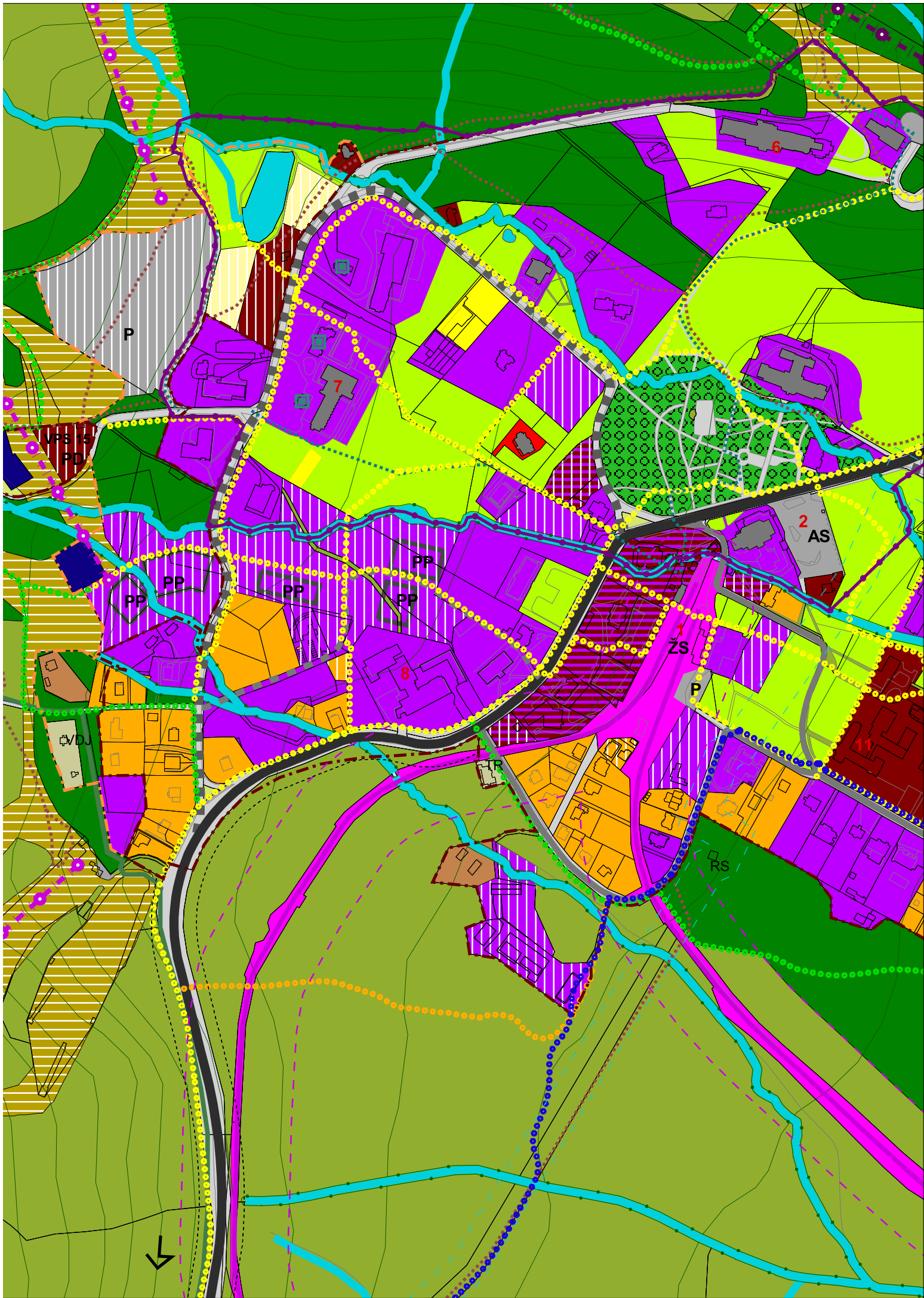
č. 2015/1

lokality C31, C32 a C34

etapa: NÁVRH



| | | |
|---|--|-----------------------------|
| | ZMENY A DOPLNKY ÚZEMNÉHO PLÁNU MESTA VYSOKÉ TATRY | číslo výkresu |
| názov výkresu | KOMPLEXNÝ URBANISTICKÝ NÁVRH | 4C. |
|  | AUREX s.r.o.-architektúra, urbanizmus, ekológia, informatika Ľubľanská 1, 831 02 Bratislava | rok vypracovania 2016 |
| hlavný riešiteľ: AUREX s.r.o. - Ing. arch. Michal Chudík | zodpovedný riešiteľ: AUREX s.r.o. - Ing. arch. Lenka Stankovská | mierka 1 : 5 000 |



ZMENY A DOPLNKY ÚZEMNÉHO PLÁNU MESTA VYSOKÉ TATRY

č. 2015/1

etapa: NÁVRH

Legenda

Hranice

| stav | návrh | |
|------|-------|---|
| | | Hranica kraja |
| | | Hranica kúpeľného miesta |
| | | Hranica katastrálneho územia |
| | | Hranica zastavaného územia |
| | | Hranica kúpeľného územia |
| | | Hranica TANAP-u |
| | | Hranica prírodných rezervácií a národných prírodných rezervácií |
| | | Ochranné pásmo prírodného minerálneho zdroja 1. stupňa |
| | | Ochranné pásmo prírodného minerálneho zdroja 2. stupňa |
| | | Ložisko nevyhradeného nerastu |
| | | Pamiatková zóna |

Funkčné plochy

| | | |
|--|--|----------------------------------|
| | | Cestovný ruch (CR) |
| | | Polyfunkčné plochy (OV a CR) |
| | | Polyfunkčné plochy (OV a Bb) |
| | | Polyfunkčné plochy (Br a SR) |
| | | Polyfunkčné plochy (CR a KCR) |
| | | Občianske vybavenie (OV) |
| | | Kúpeľná liečba |
| | | Športovo-rekreačné aktivity (SR) |
| | | Športové vybavenie (S) |
| | | Bytové domy (Bb) |
| | | Rodinné domy (Br) |
| | | Kempingy (KCR) |
| | | Agroturistický areál (AA) |
| | | Golfové cvičisko (AG) |

| stav | návrh | |
|------|-------|------------------------------------|
| | | Areály technickej vybavenosti |
| | | Areály hospodárskych dvorov |
| | | Areály zariadení les. hospodárstva |
| | | Garáže a verejné parkoviská |
| | | Osobné horské dopravné zariadenia |
| | | Botanická záhrada |
| | | Cintoriny |
| | | Lesy |
| | | Rekreačné lesy |
| | | Trvalé trávne porasty |
| | | Otvorené lúčne plochy |
| | | Parkovo upravená zeleň |
| | | Historický park |
| | | Záhrady |
| | | Vodné toky a plochy |
| | | Objekty zapísané v ÚZPF |
| | | Pamätihodnosti mesta Vysoké Tatry |

Doprava

| | | |
|--|--|---|
| | | Zberné komunikácie |
| | | Obslužné komunikácie |
| | | Pešie a cyklistické cesty - hl., rekr.-náučné, rekr.-alt., turistické |
| | | Plochy železníc |
| | | Železničné trate |
| | | Zdvojkolaženie železničnej trate |

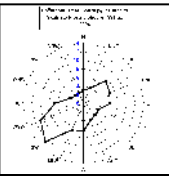
| stav | návrh | |
|------|-------|-----------------------------------|
| | | Autobusová stanica |
| | | Železničná stanica |
| | | Sústredené verejné parkoviská |
| | | Sústredené verejné park. podzemné |
| | | Parkovací dom |
| | | Sústredené garážové dvory |
| | | Čerpacia stanica pohonných hmôt |

Šport

| | | |
|--|--|---|
| | | Kabinová lanová dráha |
| | | Sedačková lanová dráha |
| | | Sedačková lanová dráha - výhľad |
| | | Lyžiarsky vlek |
| | | Lyžiarska zjazdová trať |
| | | Koridor - lyž. zjazdové trate |
| | | Koridor - lyž. zjazdové trate, územná rezerva |
| | | Lyžiarska bežecká trať |
| | | Koridor pre cyklomagistralu |
| | | Cyklistický chodník |
| | | Poprad - Starý Smokovec |

Ochranné pásma

| | | |
|--|--|---|
| | | Cestné, železničné |
| | | VTL plyn, 22kV vedenie |
| | | Ochranné pásmo ČOV, cintorína |
| | | Ochranné pásmo vodných tokov - 10 m pozdĺž oboch brehov |
| | | Ochranné pásmo vodného zdroja |



podklad:

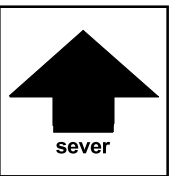
ÚZEMNÝ PLÁN MESTA VYSOKÉ TATRY

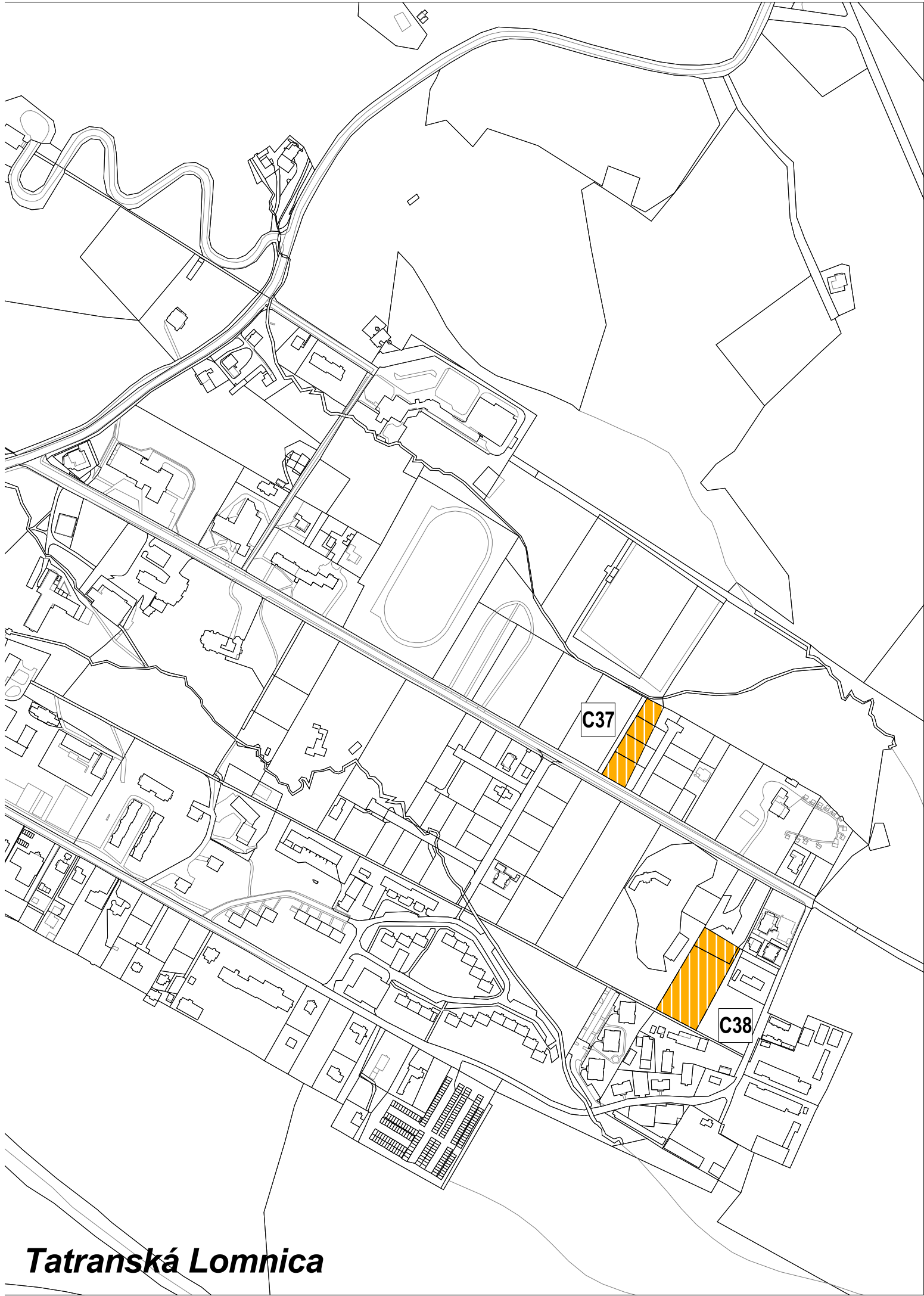
v znení Zmien a doplnkov 2011/1, 2011/2, 2012/1, 2013/1, 2014/1 a 2014/2

názov výkresu:

4C. KOMPLEXNÝ URBANISTICKÝ NÁVRH

M 1:5000





Tatranská Lomnica

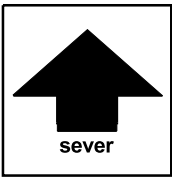
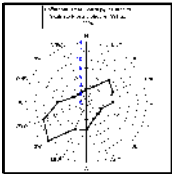


ZMENY A DOPLNKY ÚZEMNÉHO PLÁNU MESTA VYSOKÉ TATRY

č. 2015/1

lokality C37 a C38

etapa: NÁVRH



| | | |
|---|--|-----------------------------|
| | ZMENY A DOPLNKY ÚZEMNÉHO PLÁNU MESTA VYSOKÉ TATRY | číslo výkresu |
| názov výkresu | KOMPLEXNÝ URBANISTICKÝ NÁVRH | 4C. |
|  | AUREX s.r.o.-architektúra, urbanizmus, ekológia, informatika Ľubľanská 1, 831 02 Bratislava | rok vypracovania 2016 |
| hlavný riešiteľ: AUREX s.r.o. - Ing. arch. Michal Chudík | zodpovedný riešiteľ: AUREX s.r.o. - Ing. arch. Lenka Stankovská | mierka 1 : 5 000 |



ZMENY A DOPLNKY ÚZEMNÉHO PLÁNU MESTA VYSOKÉ TATRY

č. 2015/1

etapa: NÁVRH

Legenda

Hranice

| stav | návrh | |
|------|-------|---|
| | | Hranica kraja |
| | | Hranica kúpeľného miesta |
| | | Hranica katastrálneho územia |
| | | Hranica zastavaného územia |
| | | Hranica kúpeľného územia |
| | | Hranica TANAP-u |
| | | Hranica prírodných rezervácií a národných prírodných rezervácií |
| | | Ochranné pásmo prírodného minerálneho zdroja 1. stupňa |
| | | Ochranné pásmo prírodného minerálneho zdroja 2. stupňa |
| | | Ložisko nevyhradeného nerastu |
| | | Pamiatková zóna |

Funkčné plochy

| | | |
|--|--|----------------------------------|
| | | Cestovný ruch (CR) |
| | | Polyfunkčné plochy (OV a CR) |
| | | Polyfunkčné plochy (OV a Bb) |
| | | Polyfunkčné plochy (Br a SR) |
| | | Polyfunkčné plochy (CR a KCR) |
| | | Občianske vybavenie (OV) |
| | | Kúpeľná liečba |
| | | Športovo-rekreačné aktivity (SR) |
| | | Športové vybavenie (S) |
| | | Bytové domy (Bb) |
| | | Rodinné domy (Br) |
| | | Kempingy (KCR) |
| | | Agroturistický areál (AA) |
| | | Golfové cvičisko (AG) |

| stav | návrh | |
|------|-------|------------------------------------|
| | | Areály technickej vybavenosti |
| | | Areály hospodárskych dvorov |
| | | Areály zariadení les. hospodárstva |
| | | Garáže a verejné parkoviská |
| | | Osobné horské dopravné zariadenia |
| | | Botanická záhrada |
| | | Cintoriny |
| | | Lesy |
| | | Rekreačné lesy |
| | | Trvalé trávne porasty |
| | | Otvorené lúčne plochy |
| | | Parkovo upravená zeleň |
| | | Historický park |
| | | Záhrady |
| | | Vodné toky a plochy |
| | | Objekty zapísané v ÚZPF |
| | | Pamätihodnosti mesta Vysoké Tatry |

Doprava

| | | |
|--|--|---|
| | | Zberné komunikácie |
| | | Obslužné komunikácie |
| | | Pešie a cyklistické cesty - hl., rekr.-náučné, rekr.-alt., turistické |
| | | Plochy železníc |
| | | Železničné trate |
| | | Zdvojkolaženie železničnej trate |

| stav | návrh | |
|------|-------|-----------------------------------|
| | | Autobusová stanica |
| | | Železničná stanica |
| | | Sústredené verejné parkoviská |
| | | Sústredené verejné park. podzemné |
| | | Parkovací dom |
| | | Sústredené garážové dvory |
| | | Čerpacia stanica pohonných hmôt |

Šport

| | | |
|--|--|---|
| | | Kabínková lanová dráha |
| | | Sedačková lanová dráha |
| | | Sedačková lanová dráha - výhľad |
| | | Lyžiarsky vlek |
| | | Lyžiarska zjazdová trať |
| | | Koridor - lyž. zjazdové trate |
| | | Koridor - lyž. zjazdové trate, územná rezerva |
| | | Lyžiarska bežecká trať |
| | | Koridor pre cyklomagistralu |
| | | Cyklistický chodník |
| | | Poprad - Starý Smokovec |

Ochranné pásma

| | | |
|--|--|---|
| | | Cestné, železničné |
| | | VTL plyn, 22kV vedenie |
| | | Ochranné pásmo ČOV, cintorína |
| | | Ochranné pásmo vodných tokov - 10 m pozdĺž oboch brehov |
| | | Ochranné pásmo vodného zdroja |

podklad:

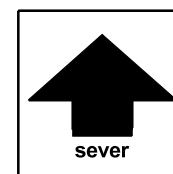
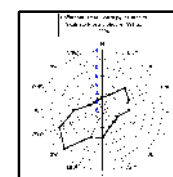
ÚZEMNÝ PLÁN MESTA VYSOKÉ TATRY

v znení Zmien a doplnkov 2011/1, 2011/2, 2012/1, 2013/1, 2014/1 a 2014/2

názov výkresu:

4C. KOMPLEXNÝ URBANISTICKÝ NÁVRH

M 1:5000



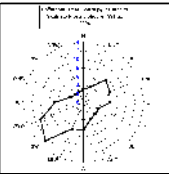


ZMENY A DOPLNKY ÚZEMNÉHO PLÁNU MESTA VYSOKÉ TATRY

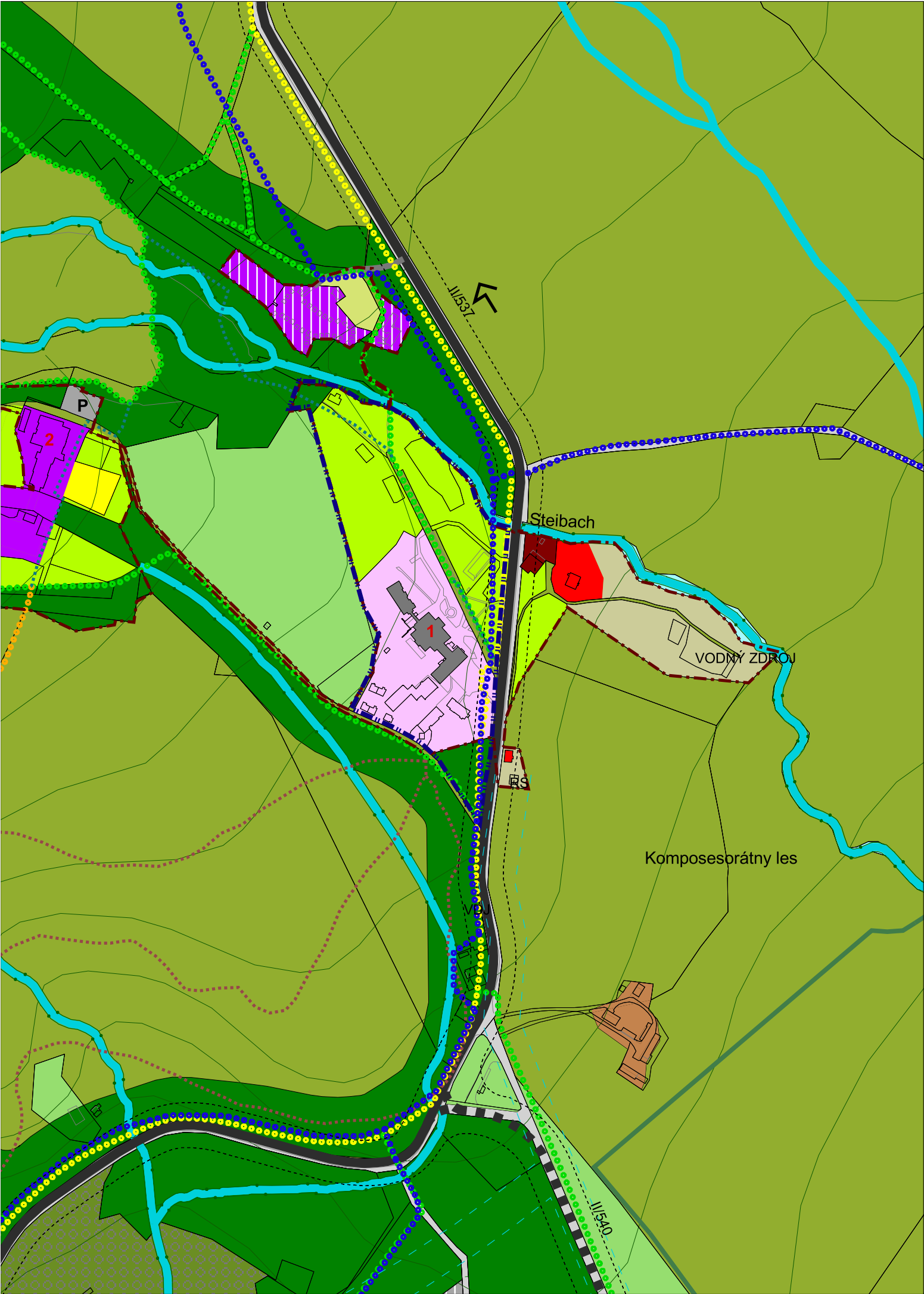
č. 2015/1

lokalita C39

etapa: NÁVRH



| | | |
|---|--|-----------------------------|
| | ZMENY A DOPLNKY ÚZEMNÉHO PLÁNU MESTA VYSOKÉ TATRY | číslo výkresu |
| názov výkresu | KOMPLEXNÝ URBANISTICKÝ NÁVRH | 4C. |
|  | AUREX s.r.o.-architektúra, urbanizmus, ekológia, informatika Ľubľanská 1, 831 02 Bratislava | rok vypracovania 2016 |
| hlavný riešiteľ: AUREX s.r.o. - Ing. arch. Michal Chudík | zodpovedný riešiteľ: AUREX s.r.o. - Ing. arch. Lenka Stankovská | mierka 1 : 5 000 |



ZMENY A DOPLNKY ÚZEMNÉHO PLÁNU MESTA VYSOKÉ TATRY

č. 2015/1

etapa: NÁVRH

Legenda

Hranice

| stav | návrh | |
|------|-------|---|
| | | Hranica kraja |
| | | Hranica kúpeľného miesta |
| | | Hranica katastrálneho územia |
| | | Hranica zastavaného územia |
| | | Hranica kúpeľného územia |
| | | Hranica TANAP-u |
| | | Hranica prírodných rezervácií a národných prírodných rezervácií |
| | | Ochranné pásmo prírodného minerálneho zdroja 1. stupňa |
| | | Ochranné pásmo prírodného minerálneho zdroja 2. stupňa |
| | | Ložisko nevyhradeného nerastu |
| | | Pamiatková zóna |

Funkčné plochy

| | | |
|--|--|----------------------------------|
| | | Cestovný ruch (CR) |
| | | Polyfunkčné plochy (OV a CR) |
| | | Polyfunkčné plochy (OV a Bb) |
| | | Polyfunkčné plochy (Br a SR) |
| | | Polyfunkčné plochy (CR a KCR) |
| | | Občianske vybavenie (OV) |
| | | Kúpeľná liečba |
| | | Športovo-rekreačné aktivity (SR) |
| | | Športové vybavenie (S) |
| | | Bytové domy (Bb) |
| | | Rodinné domy (Br) |
| | | Kempingy (KCR) |
| | | Agroturistický areál (AA) |
| | | Golfové cvičisko (AG) |

| stav | návrh | |
|------|-------|------------------------------------|
| | | Areály technickej vybavenosti |
| | | Areály hospodárskych dvorov |
| | | Areály zariadení les. hospodárstva |
| | | Garáže a verejné parkoviská |
| | | Osobné horské dopravné zariadenia |
| | | Botanická záhrada |
| | | Cintoriny |
| | | Lesy |
| | | Rekreačné lesy |
| | | Trvalé trávne porasty |
| | | Otvorené lúčne plochy |
| | | Parkovo upravená zeleň |
| | | Historický park |
| | | Záhrady |
| | | Vodné toky a plochy |
| | | Objekty zapísané v ÚZPF |
| | | Pamätihodnosti mesta Vysoké Tatry |

Doprava

| | | |
|--|--|---|
| | | Zberné komunikácie |
| | | Obslužné komunikácie |
| | | Pešie a cyklistické cesty - hl., rekr.-náučné, rekr.-alt., turistické |
| | | Plochy železníc |
| | | Železničné trate |
| | | Zdvojkolaženie železničnej trate |

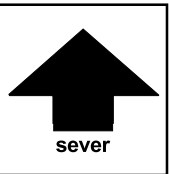
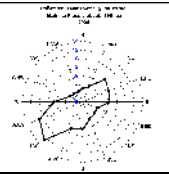
| stav | návrh | |
|------|-------|-----------------------------------|
| | | Autobusová stanica |
| | | Železničná stanica |
| | | Sústredené verejné parkoviská |
| | | Sústredené verejné park. podzemné |
| | | Parkovací dom |
| | | Sústredené garážové dvory |
| | | Čerpacia stanica pohonných hmôt |

Šport

| | | |
|--|--|---|
| | | Kabinová lanová dráha |
| | | Sedačková lanová dráha |
| | | Sedačková lanová dráha - výhľad |
| | | Lyžiarsky vleč |
| | | Lyžiarska zjazdová trať |
| | | Koridor - lyž. zjazdové trate |
| | | Koridor - lyž. zjazdové trate, územná rezerva |
| | | Lyžiarska bežecká trať |
| | | Koridor pre cyklomagistálu |
| | | Cyklistický chodník |
| | | Poprad - Starý Smokovec |

Ochranné pásma

| | | |
|--|--|---|
| | | Cestné, železničné |
| | | VTL plyn, 22kV vedenie |
| | | Ochranné pásmo ČOV, cintorína |
| | | Ochranné pásmo vodných tokov - 10 m pozdĺž oboch brehov |
| | | Ochranné pásmo vodného zdroja |



podklad:

ÚZEMNÝ PLÁN MESTA VYSOKÉ TATRY

v znení Zmien a doplnkov 2011/1, 2011/2, 2012/1, 2013/1, 2014/1 a 2014/2

názov výkresu:

4C. KOMPLEXNÝ URBANISTICKÝ NÁVRH

M 1:5000

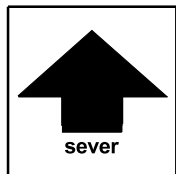
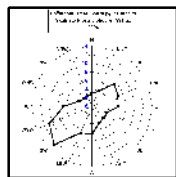



ZMENY A DOPLNKY ÚZEMNÉHO PLÁNU MESTA VYSOKÉ TATRY

č. 2015/1

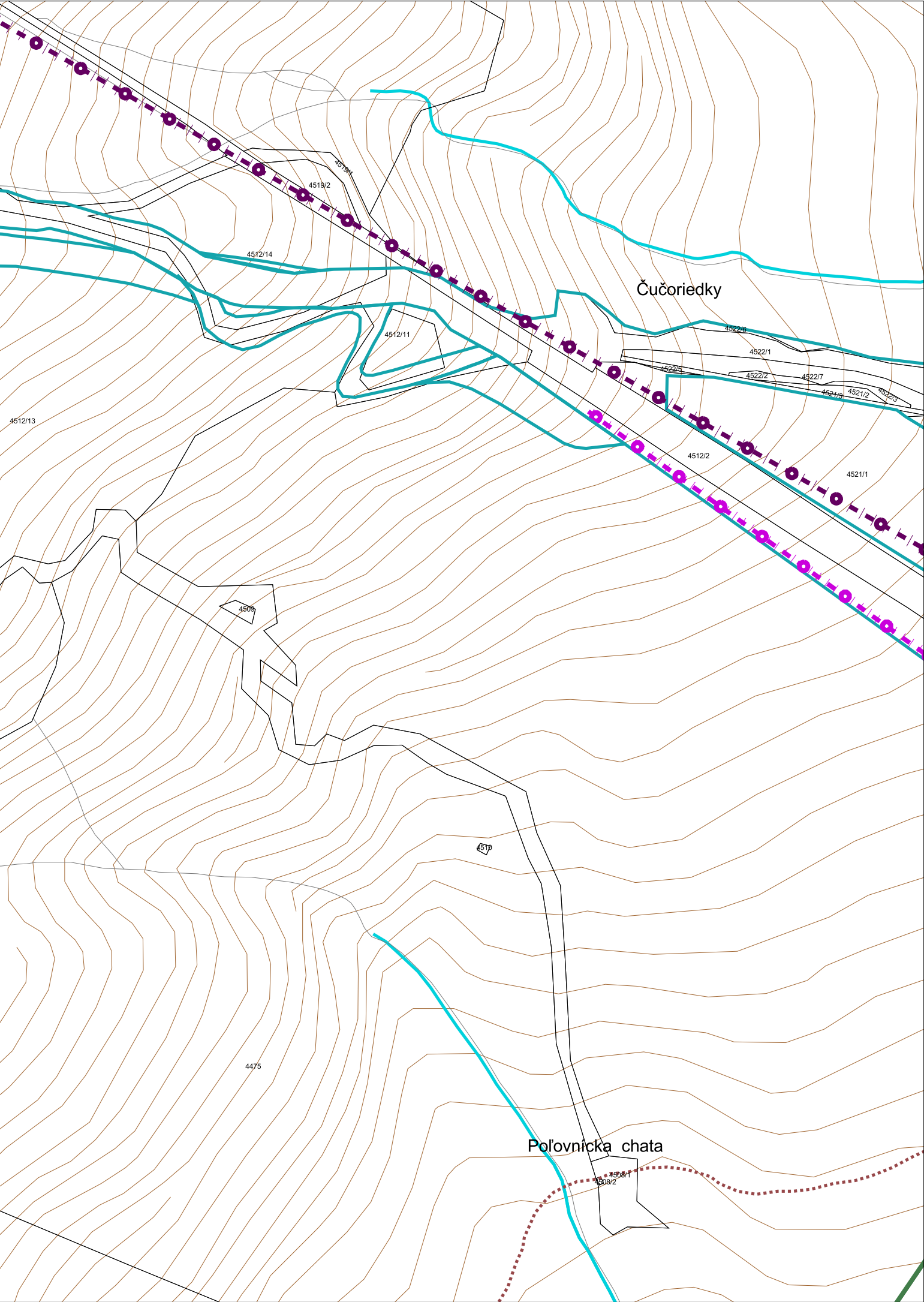
lokalita C29

etapa: NÁVRH



| | | |
|---|--|-----------------------------|
| | ZMENY A DOPLNKY ÚZEMNÉHO PLÁNU MESTA VYSOKÉ TATRY | číslo výkresu |
| názov výkresu | VEREJNÉ DOPRAVNÉ VYBAVENIE | 5C. |
|  | AUREX s.r.o.-architektúra, urbanizmus, ekológia, informatika Ľubľanská 1, 831 02 Bratislava | rok vypracovania 2016 |
| hlavný riešiteľ: AUREX s.r.o. - Ing. arch. Michal Chudík | zodpovedný riešiteľ: AUREX s.r.o. - Ing. arch. Lenka Stankovská | mierka 1 : 5 000 |

Tatranská Lomnica - Zjazdovka Čučoriedky



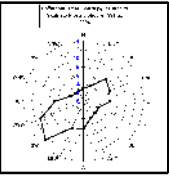
ZMENY A DOPLNKY ÚZEMNÉHO PLÁNU MESTA VYSOKÉ TATRY

č. 2015/1

Legenda

| stav | návrh | |
|------|-------|--|
| | | Hranica katastrálneho územia |
| | | Hranica zastavaného územia |
| | | Zastavané plochy |
| | | Zberné komunikácie funkč. triedy B1, B2 |
| | | Zberné komunikácie funkč. triedy B3 |
| | | Obslužné komunikácie funkč. triedy C2, C3 |
| | | Číslo cesty |
| | | Označenie miestnej komunikácie |
| | | Kategória komunikácie |
| | | Hlavné pešie komunikácie funkč. triedy D1, D3 |
| | | Doplnkové pešie komunikácie funkč. triedy D3 |
| | | Rekreačné chodníky |
| | | Turistické chodníky |
| | | Cyklistická magistrála funkč. triedy D2 |
| | | Plochy železníc |
| | | Železničné trate III. kategórie |
| | | Číslo železničnej trate |
| | | Autobusová stanica |
| | | Železničná stanica |
| | | Heliport |
| | | Sústredené verejné parkovacie plochy |
| | | Sústredené verejné parkovacie plochy - podzemné |
| | | Parkovací dom |
| | | Sústredené garážové plochy |
| | | Čerpacia stanica pohonných hmôt |
| | | Ochranné pásmo ciest a železničných tratí |
| | | Lanové dráhy a lyžiarske vleky |
| | | Obrys priestorov lyžiarskych zjazdových tratí |
| | | Obrys priestorov lyžiarskych zjazdových tratí - územná rezerva |

| stav | návrh | |
|------|-------|---|
| | | Cyklistický chodník funkčnej triedy D2 |
| | | Poprad - Starý Smokovec |
| | | Cyklistická magistrála funkčnej triedy D2 |
| | | zrušenie návrhu ÚPN |



podklad:

ÚZEMNÝ PLÁN MESTA VYSOKÉ TATRY

v znení Z a D 2011/1, 2011/2 a 2012/1

názov výkresu:

5C. VEREJNÉ DOPRAVNÉ VYBAVENIE

M 1:5000

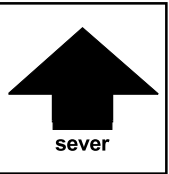




ZMENY A DOPLNKY ÚZEMNÉHO PLÁNU MESTA VYSOKÉ TATRY

č. 2015/1

lokalita C29

etapa: NÁVRH

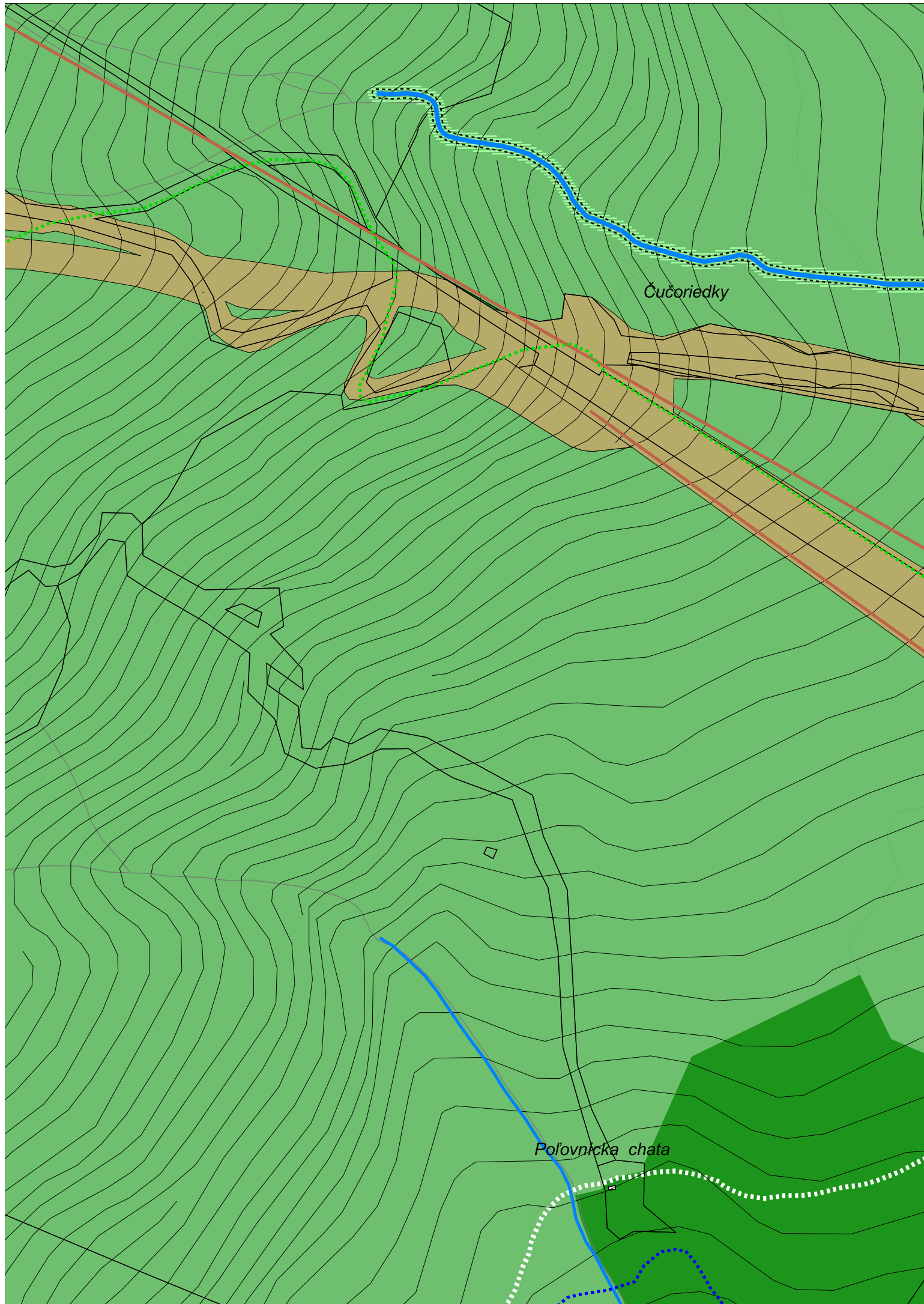


| | | |
|---|--|-----------------------------|
| | ZMENY A DOPLNKY ÚZEMNÉHO PLÁNU MESTA VYSOKÉ TATRY | číslo výkresu |
| názov výkresu | NÁVRH SÍDELNEJ A KRAJINNEJ ZELENÉ | 7C. |
|  | AUREX s.r.o.-architektúra, urbanizmus, ekológia, informatika Ľubľanská 1, 831 02 Bratislava | rok vypracovania 2016 |
| hlavný riešiteľ: AUREX, s.r.o. - Ing. arch. Michal Chudík | zodpovedný riešiteľ: AUREX, s.r.o. - Ing. arch. Lenka Stankovská | mierka 1 : 5 000 |



ZMENY A DOPLNKY ÚZEMNÉHO PLÁNU MESTA VYSOKÉ TATRY

č. 2015/1



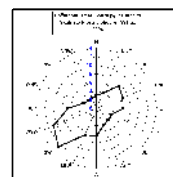
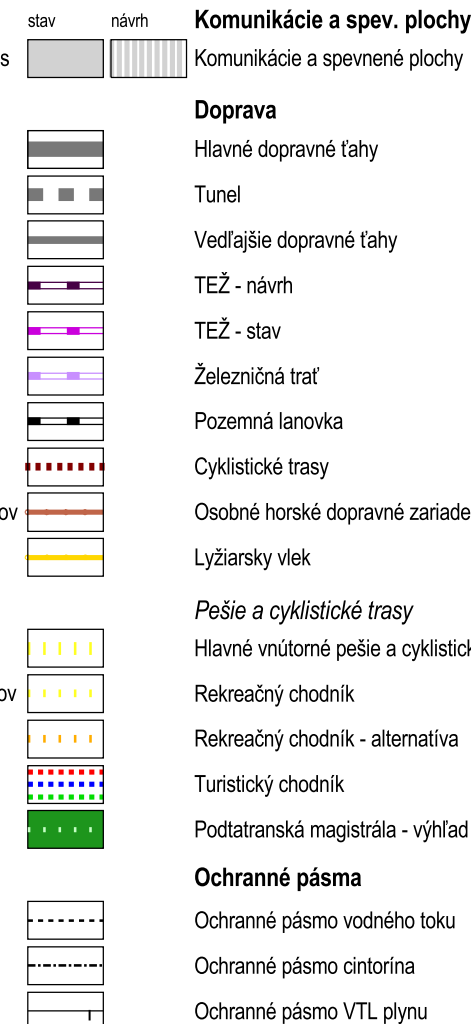
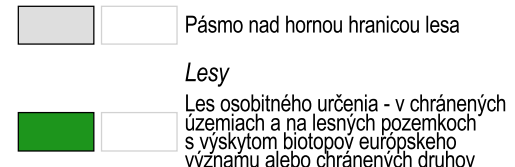
Legenda



Sídelná zeleň



Krajinná zeleň



podklad:

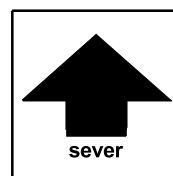
ÚZEMNÝ PLÁN MESTA VYSOKÉ TATRY

v znení ZaD 2011/1, 2011/2, 2012/1, 2013/1, 2014/1 a 2014/2

názov výkresu:

7C. NÁVRH SÍDELNEJ A KRAJINNEJ ZELENÉ

M 1:5000



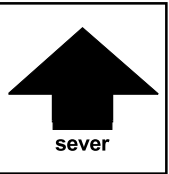




ZMENY A DOPLNKY ÚZEMNÉHO PLÁNU MESTA VYSOKÉ TATRY

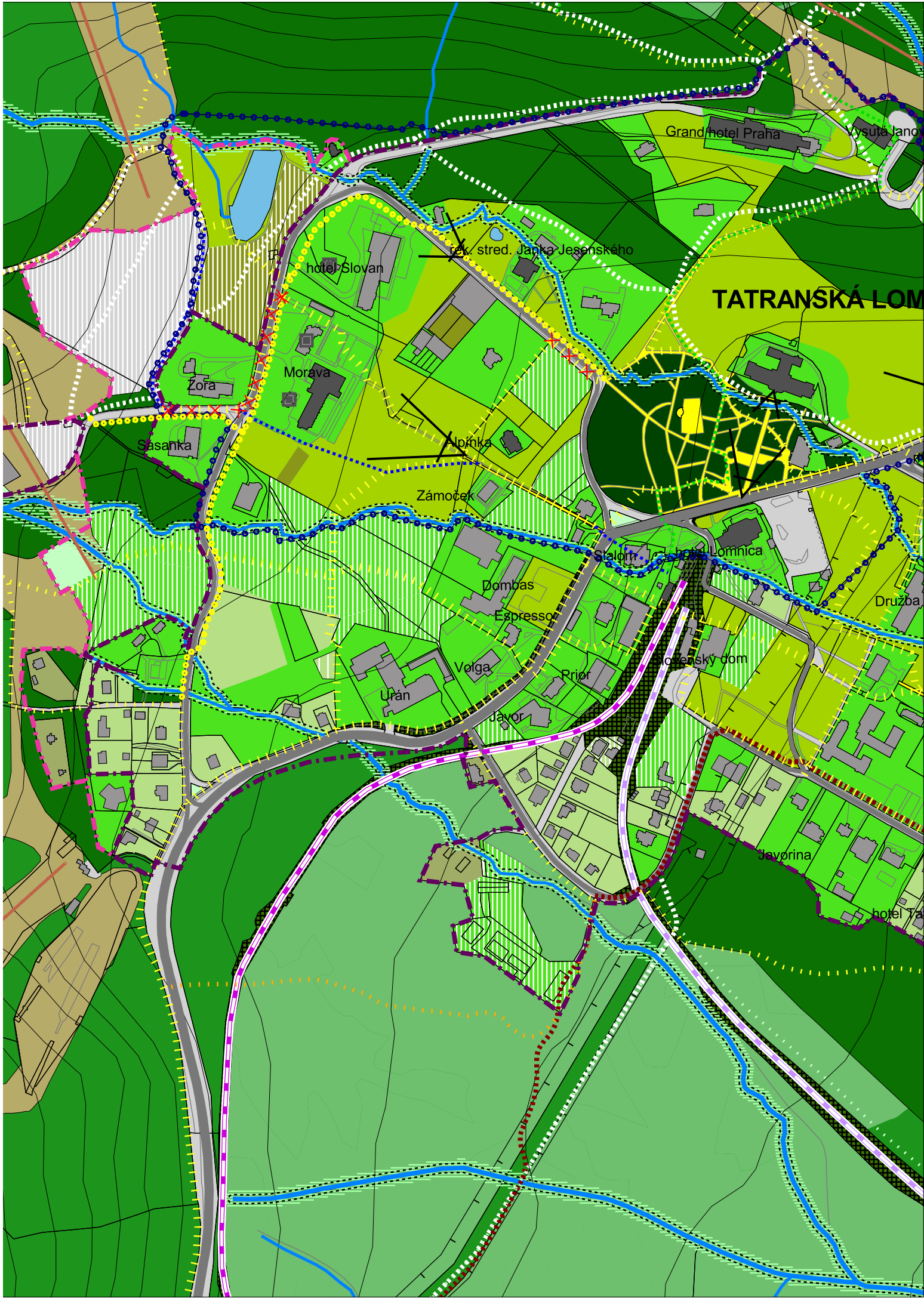
č. 2015/1

lokality C31, C32 a C34

etapa: NÁVRH



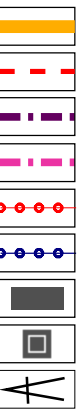
| | | |
|---|--|-----------------------------|
| | ZMENY A DOPLNKY ÚZEMNÉHO PLÁNU MESTA VYSOKÉ TATRY | číslo výkresu |
| názov výkresu | NÁVRH SÍDELNEJ A KRAJINNEJ ZELENÉ | 7C. |
|  | AUREX s.r.o.-architektúra, urbanizmus, ekológia, informatika Ľubľanská 1, 831 02 Bratislava | rok vypracovania 2016 |
| hlavný riešiteľ: AUREX, s.r.o. - Ing. arch. Michal Chudík | zodpovedný riešiteľ: AUREX, s.r.o. - Ing. arch. Lenka Stankovská | mierka 1 : 5 000 |



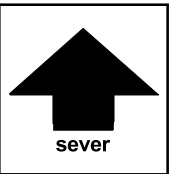
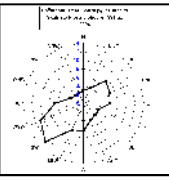
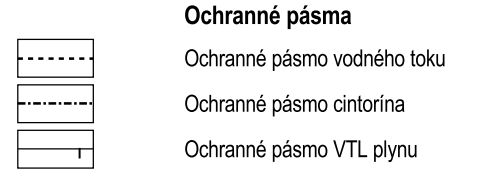
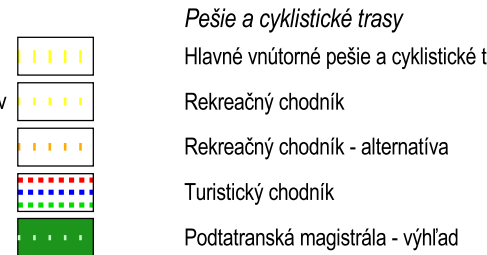
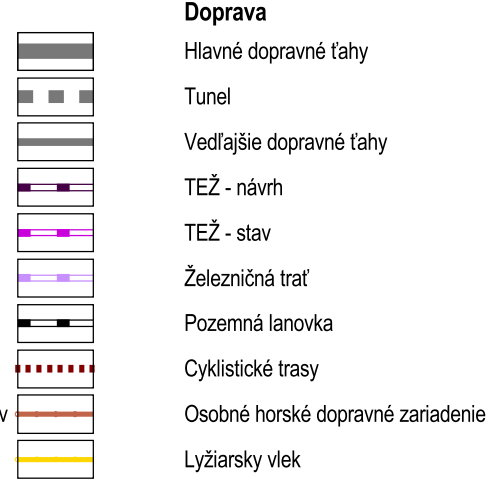
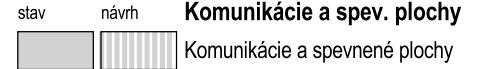
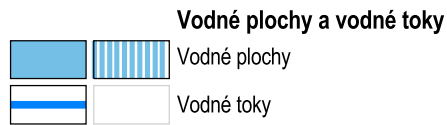
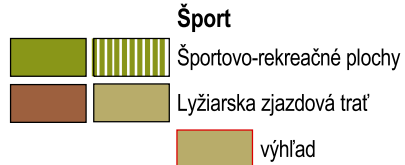
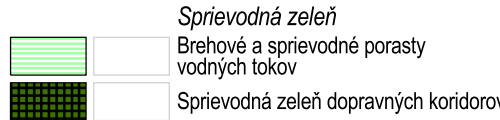
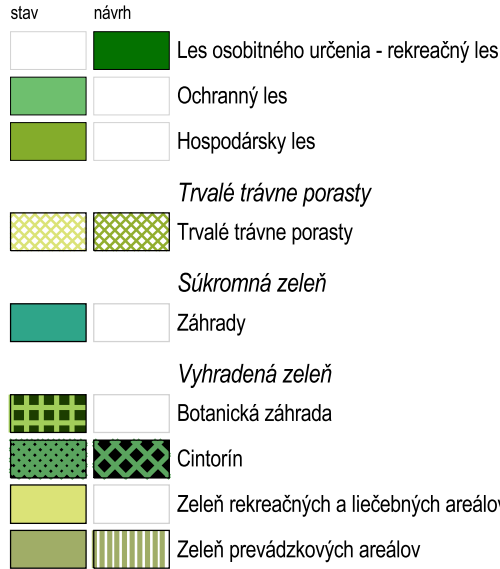
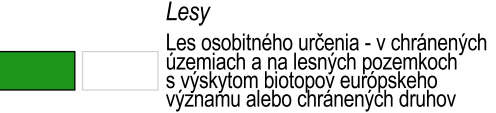
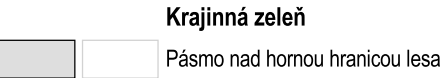
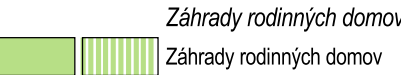
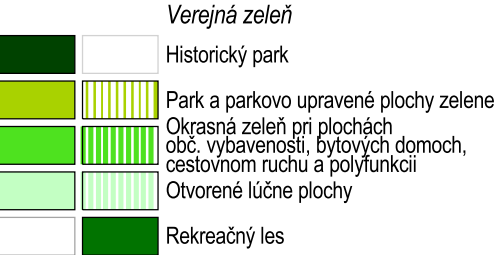
ZMENY A DOPLNKY ÚZEMNÉHO PLÁNU MESTA VYSOKÉ TATRY

č. 2015/1

Legenda



Sídelná zeleň



podklad: ÚZEMNÝ PLÁN MESTA VYSOKÉ TATRY

v znení ZaD 2011/1, 2011/2, 2012/1, 2013/1, 2014/1 a 2014/2

názov výkresu: 7C. NÁVRH SÍDELNEJ A KRAJINNEJ ZELENÉ M 1:5000

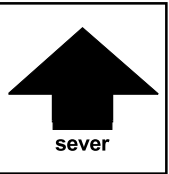




ZMENY A DOPLNKY ÚZEMNÉHO PLÁNU MESTA VYSOKÉ TATRY

č. 2015/1

lokality C37 a C38

etapa: NÁVRH



| | | |
|---|--|-----------------------------|
| | ZMENY A DOPLNKY ÚZEMNÉHO PLÁNU MESTA VYSOKÉ TATRY | číslo výkresu |
| názov výkresu | NÁVRH SÍDELNEJ A KRAJINNEJ ZELENÉ | 7C. |
|  | AUREX s.r.o.-architektúra, urbanizmus, ekológia, informatika Ľubľanská 1, 831 02 Bratislava | rok vypracovania 2016 |
| hlavný riešiteľ: AUREX, s.r.o. - Ing. arch. Michal Chudík | zodpovedný riešiteľ: AUREX, s.r.o. - Ing. arch. Lenka Stankovská | mierka 1 : 5 000 |





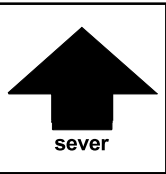
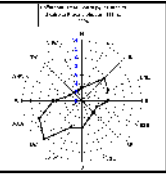
ZMENY A DOPLNKY ÚZEMNÉHO PLÁNU MESTA VYSOKÉ TATRY


č. 2015/1

lokalita C39

etapa: NÁVRH

  Záhrady rodinných domov



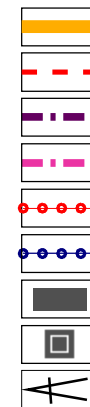
| | | |
|---|--|-----------------------------|
| | ZMENY A DOPLNKY ÚZEMNÉHO PLÁNU MESTA VYSOKÉ TATRY | číslo výkresu |
| názov výkresu | NÁVRH SÍDELNEJ A KRAJINNEJ ZELENÉ | 7C. |
|  | AUREX s.r.o.-architektúra, urbanizmus, ekológia, informatika Ľubľanská 1, 831 02 Bratislava | rok vypracovania 2016 |
| hlavný riešiteľ: AUREX, s.r.o. - Ing. arch. Michal Chudík | zodpovedný riešiteľ: AUREX, s.r.o. - Ing. arch. Lenka Stankovská | mierka 1 : 5 000 |



ZMENY A DOPLNKY ÚZEMNÉHO PLÁNU MESTA VYSOKÉ TATRY

č. 2015/1

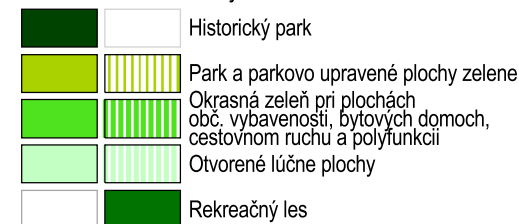
Legenda



Hranica riešeného územia
Hranica katastrálneho územia
Hranica zastavaného územia - stav
Hranica zastavaného územia - návrh
Hranica kúpeľného územia
Hranica pamiatkovej zóny
Objekty zapísané v ÚZPF
Pamätihodnosti mesta Vysoké Tatry
Významné pohľadové línie
v Pamiatkovej zóne

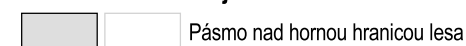
Sídelná zeleň

Verejná zeleň

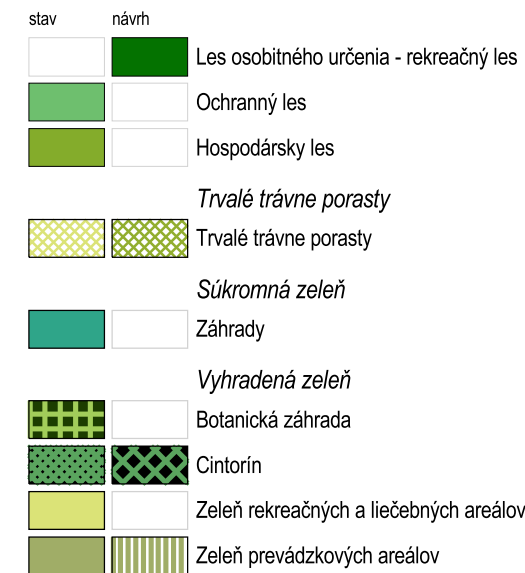


Historický park
Park a parkovo upravené plochy zelene
Okrasná zeleň pri plochách
obč. vybavenosti, bytových domoch,
cestovnom ruchu a polyfunkcii
Otvorené lúčne plochy
Rekreačný les

Krajinná zeleň



Pásma nad hornou hranicou lesa
Lesy
Les osobitného určenia - v chránených
územiach a na lesných pozemkoch
s výskytom biotopov európskeho
významu alebo chránených druhov



Les osobitného určenia - rekreačný les
Ochranný les
Hospodársky les
Trvalé trávne porasty
Trvalé trávne porasty
Súkromná zeleň
Záhady
Vyhradená zeleň
Botanická záhrada
Cintorín
Zeleň rekreačných a liečebných areálov
Zeleň prevádzkových areálov

Šport



Športovo-rekreačné plochy
Lyžiarska zjazdová trať
výhľad
Zašachové trate

Vodné plochy a vodné toky



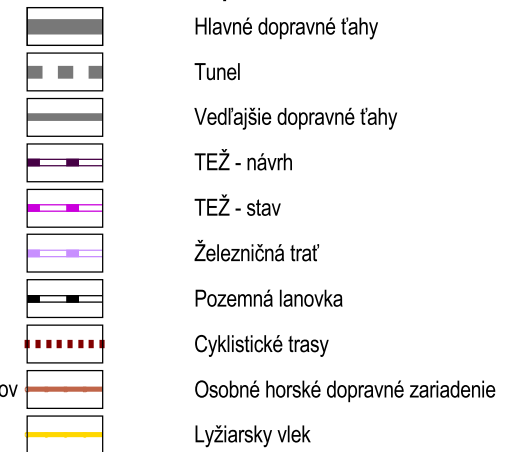
Vodné plochy
Vodné toky



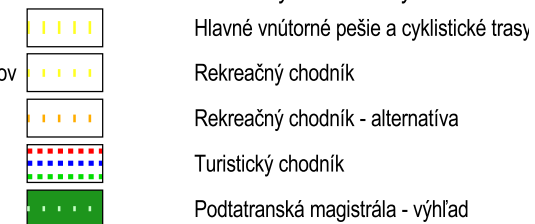
Komunikácie a spev. plochy

Komunikácie a spevnené plochy

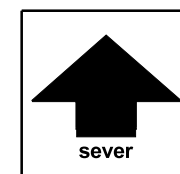
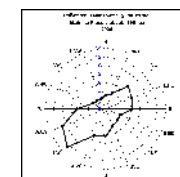
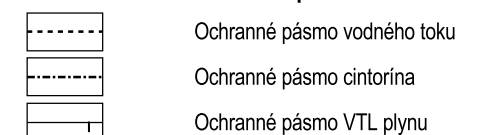
Doprava



Pešie a cyklistické trasy



Ochranné pásma



podklad:

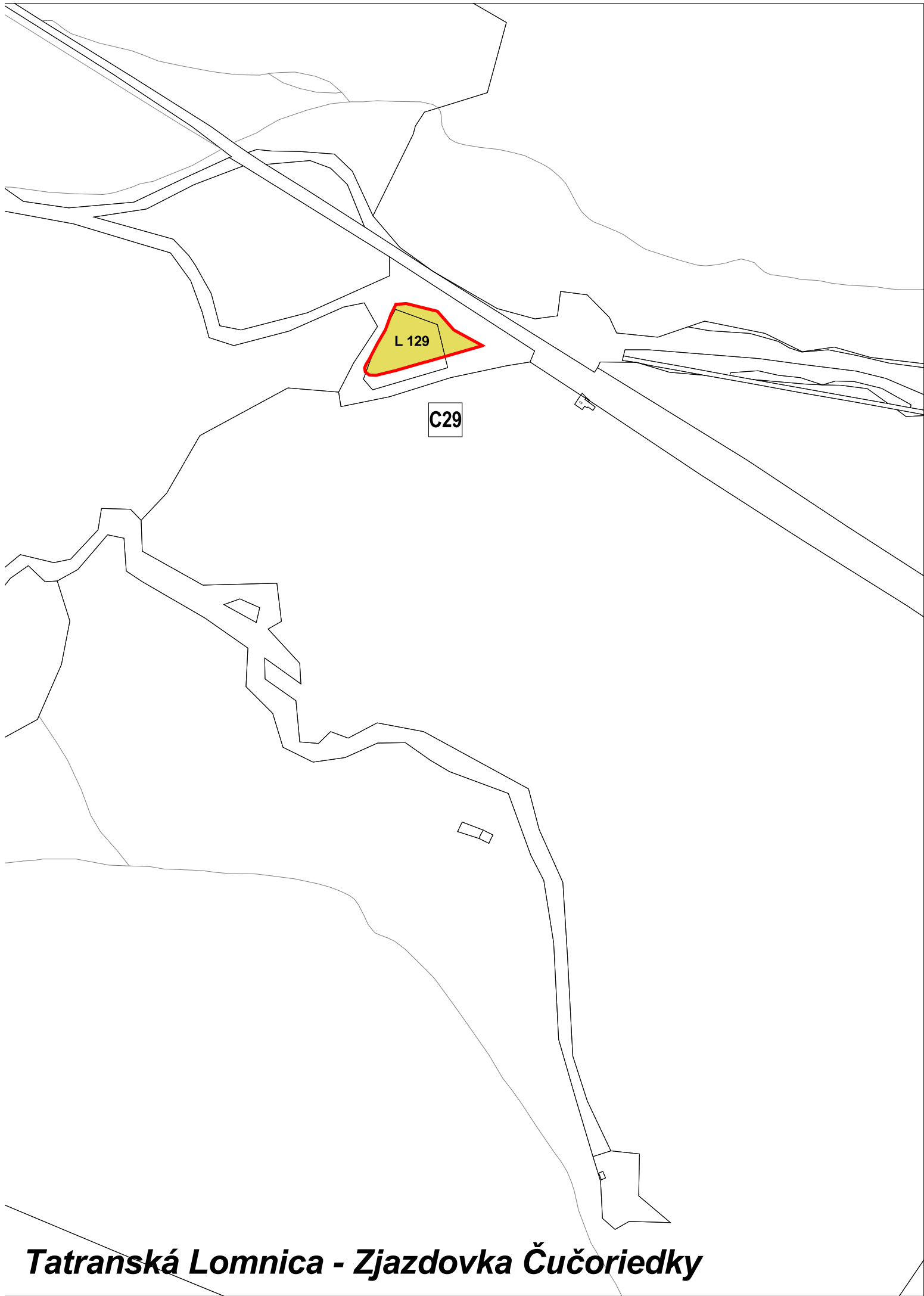
ÚZEMNÝ PLÁN MESTA VYSOKÉ TATRY

v znení ZaD 2011/1, 2011/2, 2012/1, 2013/1, 2014/1 a 2014/2

názov výkresu:

7C. NÁVRH SÍDELNEJ A KRAJINNEJ ZELENÉ

M 1:5000



Tatranská Lomnica - Zjazdovka Čučoriedky

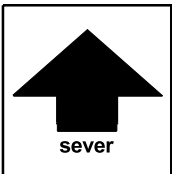
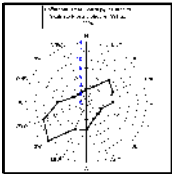


ZMENY A DOPLNKY ÚZEMNÉHO PLÁNU MESTA VYSOKÉ TATRY

č. 2015/1

lokalita C29

etapa: NÁVRH



| | | |
|---|---|-----------------------------|
| | ZMENY A DOPLNKY ÚZEMNÉHO PLÁNU MESTA VYSOKÉ TATRY | číslo výkresu |
| názov výkresu | ZÁVAZNÉ REGULATÍVY | 8C. |
|  | AUREX s.r.o.-architektúra, urbanizmus, ekológia, informatika L'ubľanská 1, 831 02 Bratislava | rok vypracovania 2016 |
| hlavný riešiteľ: AUREX s.r.o. - Ing. arch. Michal Chudík | zodpovedný riešiteľ: AUREX s.r.o. - Ing. arch. Lenka Stankovská | mierka 1 : 5 000 |



ZMENY A DOPLNKY ÚZEMNÉHO PLÁNU MESTA VYSOKÉ TATRY

č. 2015/1

etapa: **NÁVRH**


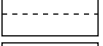
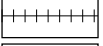

Legenda

Regulácia

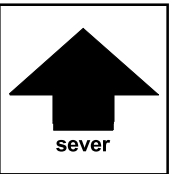
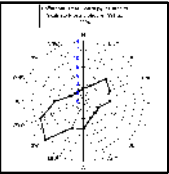


R 1



Limity územného rozvoja



Hranice



Poradové číslo regulačného bloku

Vymedzenie regulačného bloku

Nezastaviteľné plochy

Regulačný blok - zjazdové trate

Regulačný blok - zjazdové trate výhľad

Ochranné pásmo železníc - 60 m

Ochranné pásmo 22 kV - 10 m

Ochranné pásmo VTL - 20 m

Ochranné pásmo ČOV

Ochranné pásmo cesty - 25 m

Ochranné pásmo vodných tokov - 10m pozdĺž oboch brehov

Ochranné pásmo cintorína

Ochranné pásmo vodného zdroja

Objekty zapísané v ÚZPF

Pamätihodnosti mesta Vysoké Tatry

Hranica kraja

Hranica riešeného územia

Hranica kúpeľného miesta

Hranica katastrálneho územia

Hranica pamiatkovej zóny

Hranica kúpeľného územia

Hranica zastavaného územia

Hranica zastavaného územia - návrh

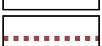
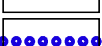

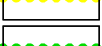

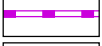

Regulované lokality



Ostatné neregulované funkčné plochy



Doprava



Ochranné pásmo prír. min. zdroja 1. stupňa

Ochranné pásmo prír. min. zdroja 2. stupňa

Ložisko nevyhradeného nerastu

Rekreačný les

Les

Vodné toky

Obslužná komunikácia

Zberná komunikácia B1, B2

Obslužná komunikácia - návrh

Zberná komunikácia B1, B2 - návrh

Pozemná lanovka

Tatranská elektrická železnica

Tatranská elektrická železnica - návrh

Železnice SR

Osobné horské dopravné zariadenie

Lyžiarsky vleč

Cyklistický chodník Poprad - Starý Smokovec

Hlavné vnútorné pešie a cyklistické ťahy

Rekreačný a náučný chodník

Rekreačný chodník - alternatíva

Turistický chodník

Os koridoru cyklomagistrály

Lyžiarske bežecké trate

podklad:

ÚZEMNÝ PLÁN MESTA VYSOKÉ TATRY

v znení Zmien a doplnkov 2011/1, 2011/2, 2012/1, 2013/1, 2014/1 a 2014/2

názov výkresu:

8C. ZÁVAZNÉ REGULATÍVY

M 1:5000

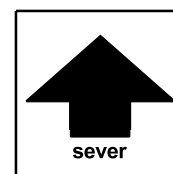
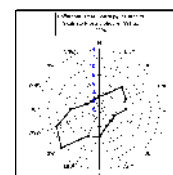


ZMENY A DOPLNKY ÚZEMNÉHO PLÁNU MESTA VYSOKÉ TATRY

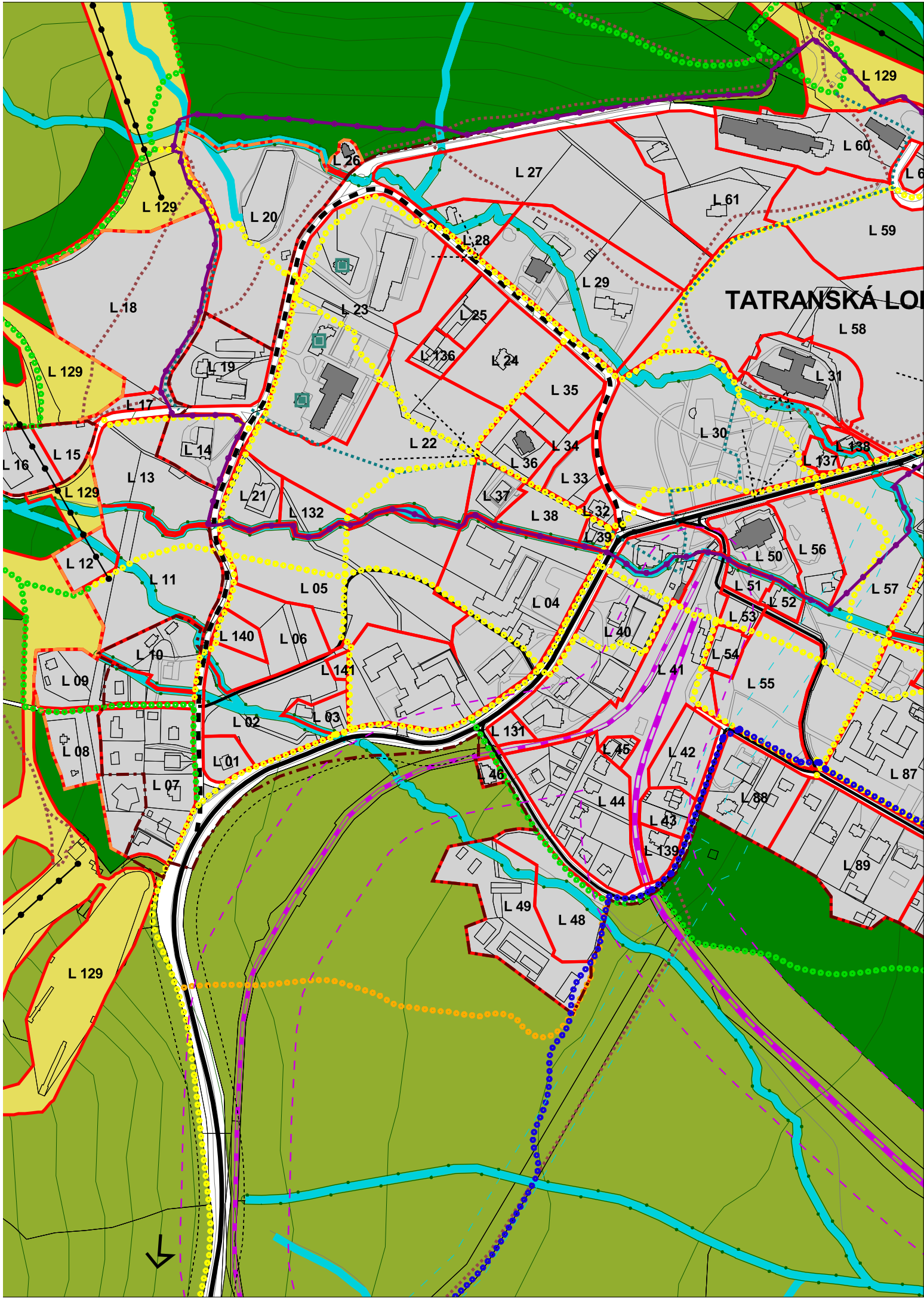
č. 2015/1

lokalita C31, C33

etapa: NÁVRH



| | | |
|---|---|-----------------------------|
| | ZMENY A DOPLNKY ÚZEMNÉHO PLÁNU MESTA VYSOKÉ TATRY | číslo výkresu |
| názov výkresu | ZÁVAZNÉ REGULATÍVY | 8C. |
|  | AUREX s.r.o.-architektúra, urbanizmus, ekológia, informatika L'ubľanská 1, 831 02 Bratislava | rok vypracovania 2016 |
| hlavný riešiteľ: AUREX s.r.o. - Ing. arch. Michal Chudík | zodpovedný riešiteľ: AUREX s.r.o. - Ing. arch. Lenka Stankovská | mierka 1 : 5 000 |



ZMENY A DOPLNKY ÚZEMNÉHO PLÁNU MESTA VYSOKÉ TATRY



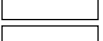



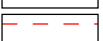
č. 2015/1

etapa: NÁVRH

Legenda

Regulácia

R 1



Poradové číslo regulačného bloku


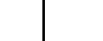



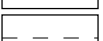
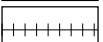

Vymedzenie regulačného bloku

Nezastaviteľné plochy

Regulačný blok - zjazdové trate

Regulačný blok - zjazdové trate výhľad

Limity územného rozvoja



Ochranné pásmo železníc - 60 m

Ochranné pásmo 22 kV - 10 m

Ochranné pásmo VTL - 20 m

Ochranné pásmo ČOV

Ochranné pásmo cesty - 25 m

Ochranné pásmo vodných tokov - 10m pozdĺž oboch brehov

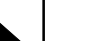
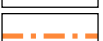
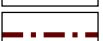

Ochranné pásmo cintorína

Ochranné pásmo vodného zdroja

Objekty zapísané v ÚZPF

Pamätihodnosti mesta Vysoké Tatry

Hranice



Hranica kraja

Hranica riešeného územia

Hranica kúpeľného miesta

Hranica katastrálneho územia

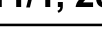

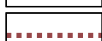
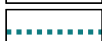

Hranica pamiatkovej zóny

Hranica kúpeľného územia

Hranica zastavaného územia

Hranica zastavaného územia - návrh

Regulované lokality


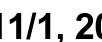
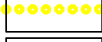



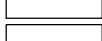




Ochranné pásmo prír. min. zdroja 1. stupňa

Ochranné pásmo prír. min. zdroja 2. stupňa

Ložisko nevyhradeného nerastu

Ostatné neregulované funkčné plochy

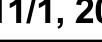

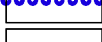






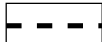


Rekreačný les

Les

Vodné toky

Doprava



Obslužná komunikácia

Zberná komunikácia B1, B2

Obslužná komunikácia - návrh

Zberná komunikácia B1, B2 - návrh

Pozemná lanovka

Tatranská elektrická železnica

Tatranská elektrická železnica - návrh

Železnice SR

Osobné horské dopravné zariadenie

Lyžiarsky vleč

Cyklistický chodník Poprad - Starý Smokovec

Hlavné vnútorné pešie a cyklistické ťahy

Rekreačný a náučný chodník

Rekreačný chodník - alternatíva

Turistický chodník

Os koridoru cyklomagistrály

Lyžiarske bežecké trate

podklad:

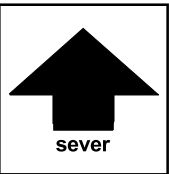
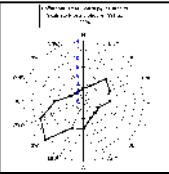
ÚZEMNÝ PLÁN MESTA VYSOKÉ TATRY

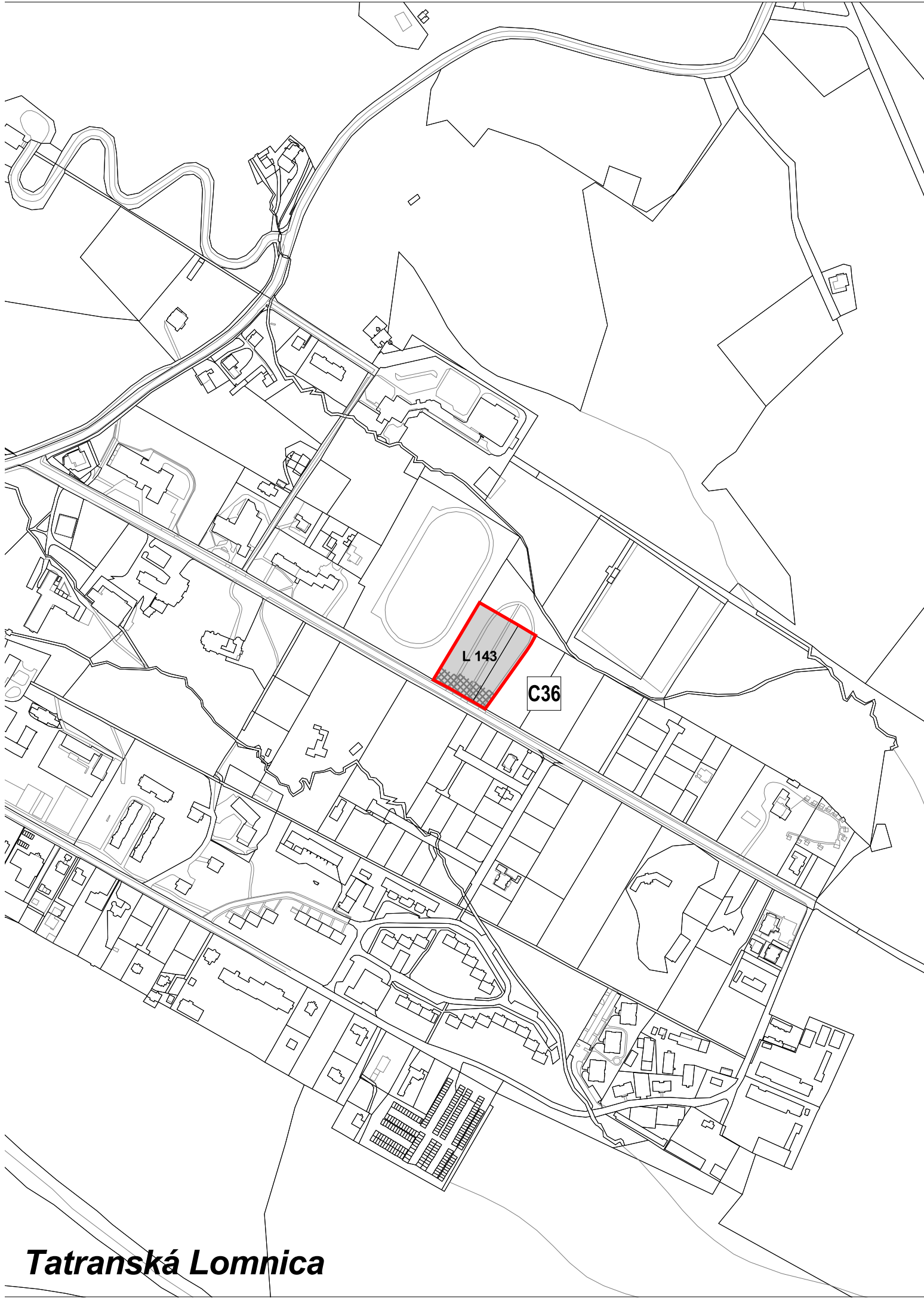
v znení Zmien a doplnkov 2011/1, 2011/2, 2012/1, 2013/1, 2014/1 a 2014/2

názov výkresu:

8C. ZÁVAZNÉ REGULATÍVY

M 1:5000



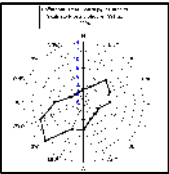


ZMENY A DOPLNKY ÚZEMNÉHO PLÁNU MESTA VYSOKÉ TATRY

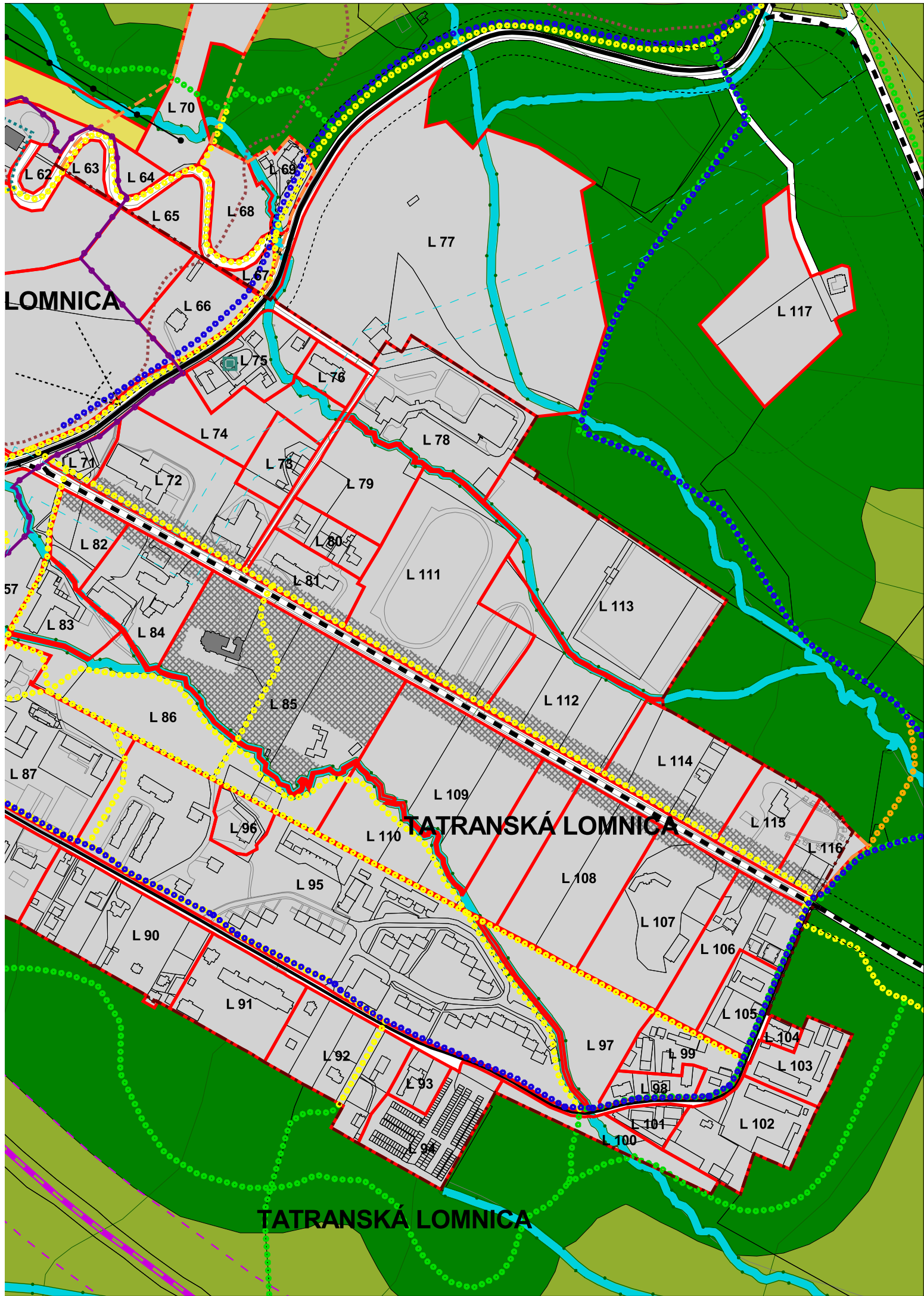
č. 2015/1

lokalita C36

etapa: NÁVRH



| | | |
|---|---|-----------------------------|
| | ZMENY A DOPLNKY ÚZEMNÉHO PLÁNU MESTA VYSOKÉ TATRY | číslo výkresu |
| názov výkresu | ZÁVAZNÉ REGULATÍVY | 8C. |
|  | AUREX s.r.o.-architektúra, urbanizmus, ekológia, informatika L'ubľanská 1, 831 02 Bratislava | rok vypracovania 2016 |
| hlavný riešiteľ: AUREX s.r.o. - Ing. arch. Michal Chudík | zodpovedný riešiteľ: AUREX s.r.o. - Ing. arch. Lenka Stankovská | mierka 1 : 5 000 |



ZMENY A DOPLNKY ÚZEMNÉHO PLÁNU MESTA VYSOKÉ TATRY

č. 2015/1

etapa: NÁVRH

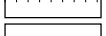

Legenda

Regulácia

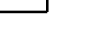



R 1



Limity územného rozvoja



Hranice



Poradové číslo regulačného bloku

Vymedzenie regulačného bloku

Nezastaviteľné plochy

Regulačný blok - zjazdové trate

Regulačný blok - zjazdové trate výhľad

Ochranné pásmo železníc - 60 m

Ochranné pásmo 22 kV - 10 m

Ochranné pásmo VTL - 20 m

Ochranné pásmo ČOV

Ochranné pásmo cesty - 25 m

Ochranné pásmo vodných tokov - 10m pozdĺž oboch brehov

Ochranné pásmo cintorína

Ochranné pásmo vodného zdroja

Objekty zapísané v ÚZPF

Pamätihodnosti mesta Vysoké Tatry

Hranica kraja

Hranica riešeného územia

Hranica kúpeľného miesta

Hranica katastrálneho územia

Hranica pamiatkovej zóny

Hranica kúpeľného územia

Hranica zastavaného územia

Hranica zastavaného územia - návrh


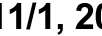

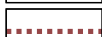

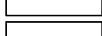
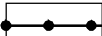
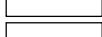

Regulované lokality



Ostatné neregulované funkčné plochy



Doprava



Ochranné pásmo prír. min. zdroja 1. stupňa

Ochranné pásmo prír. min. zdroja 2. stupňa

Ložisko nevyhradeného nerastu

Rekreačný les

Les

Vodné toky

Doprava

Obslužná komunikácia

Zberná komunikácia B1, B2

Obslužná komunikácia - návrh

Zberná komunikácia B1, B2 - návrh

Pozemná lanovka

Tatranská elektrická železnica

Tatranská elektrická železnica - návrh

Železnice SR

Osobné horské dopravné zariadenie

Lyžiarsky vleč

Cyklistický chodník Poprad - Starý Smokovec

Hlavné vnútorné pešie a cyklistické ťahy

Rekreačný a náučný chodník

Rekreačný chodník - alternatíva

Turistický chodník

Os koridoru cyklomagistrály

Lyžiarske bežecké trate

podklad:

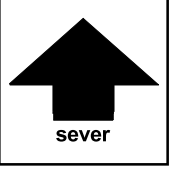
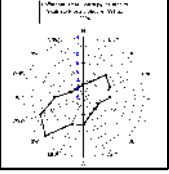
ÚZEMNÝ PLÁN MESTA VYSOKÉ TATRY

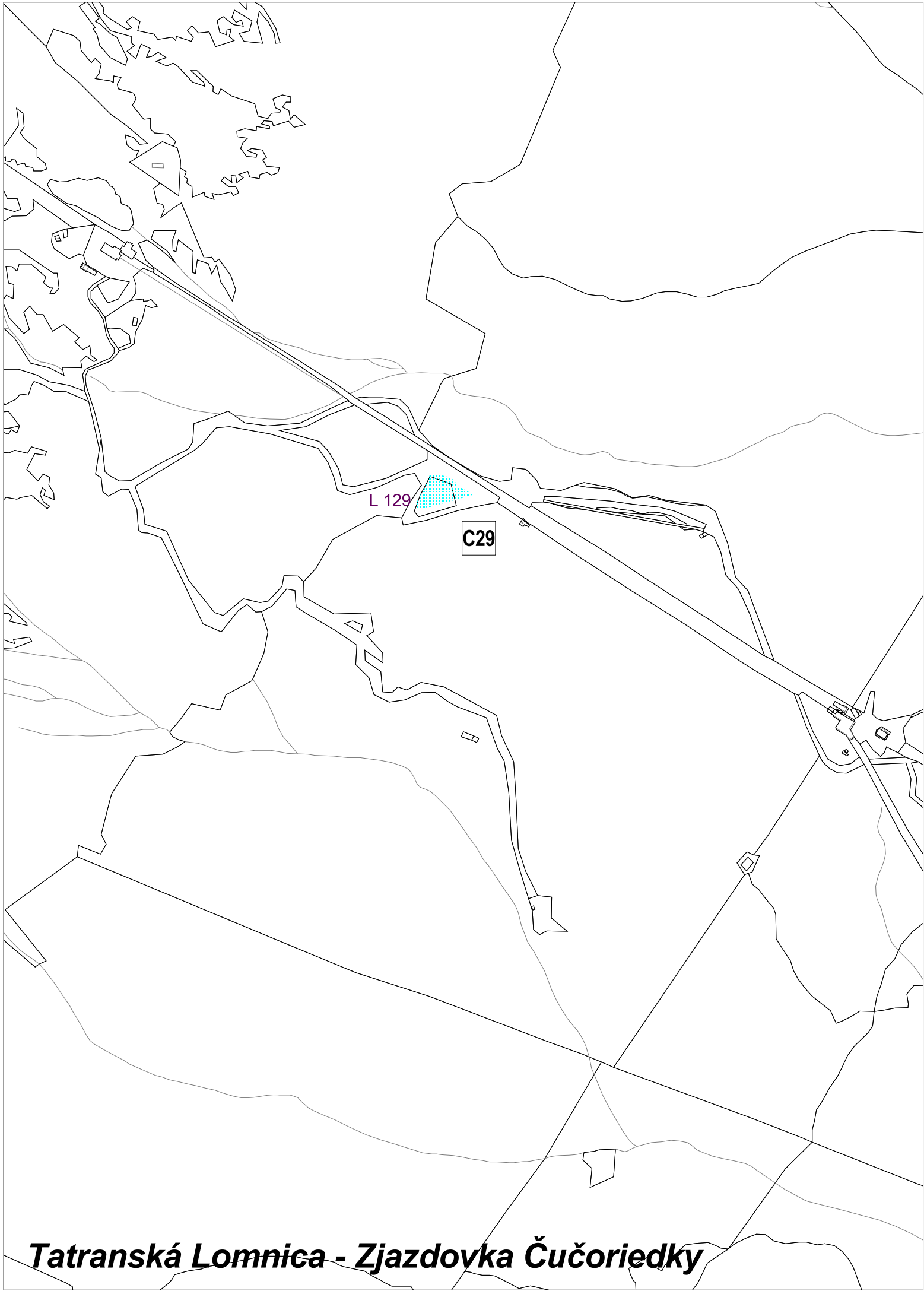
v znení Zmien a doplnkov 2011/1, 2011/2, 2012/1, 2013/1, 2014/1 a 2014/2

názov výkresu:

8C. ZÁVAZNÉ REGULATÍVY

M 1:5000




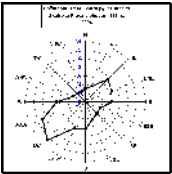



ZMENY A DOPLNKY ÚZEMNÉHO PLÁNU MESTA VYSOKÉ TATRY

č. 2015/1

lokalita C29

etapa : NÁVRH



| | | |
|---|--|-----------------------------|
| | ZMENY A DOPLNKY ÚZEMNÉHO PLÁNU MESTA VYSOKÉ TATRY | číslo výkresu |
| názov výkresu | VYHODNOTENIE DÔSLEDKOV STAVEBNÝCH ZÁMEROV A INÝCH NÁVRHOV NA LP | 10C. |
|  | AUREX s.r.o.-architektúra, urbanizmus, ekológia, informatika Ľubľanská 1, 831 02 Bratislava | rok vypracovania 2016 |
| hlavný riešiteľ: AUREX, s.r.o. - Ing. arch. Michal Chudík | zodpovedný riešiteľ AUREX, s.r.o. - Ing. arch. Lenka Stankovská | mierka 1 : 10 000 |



ZMENY A DOPLNKY ÚZEMNÉHO PLÁNU MESTA VYSOKÉ TATRY

č. 2015/1

Legenda

| vek | 1-20 | 21-40 | 41-60 | 61-80 | 81-100 | 101-120 | nad 120 |
|-----|------|-------|-------|-------|--------|---------|---------|
| | | | | | | | |

| viacetážové porasty | | | | | | | |
|---------------------|--|--|--|--|--|--|--|
| | | | | | | | |

| vodné plochy | kosodrevina | funkčné plochy | intravilán | regulačný blok | rekreačný les | zjazdovka |
|--------------|-------------|----------------|------------|----------------|---------------|-----------|
| | | | | | | |

| | |
|----------------------|-------------------------|
| štátna hranica | suchá dolina |
| katastr. územie | potok |
| LHC | železnica |
| polesie | 2-koľajná železnica |
| lesnícky obvod | lyžiarsky vleč |
| LUC | ochranný les |
| užívateľ | lesy osobitného určenia |
| dielec | imísne pásmo |
| čiasková plocha | o majetkový kopec |
| porastová skupina | hosp. kopec |
| horský hrebeň | hosp.strom. kopec |
| chodník | kóta |
| približovacia cesta | TMP 16 x 16 km |
| trvalá približovacia | TMP 4 x 4 km |
| cesta 2L | prameň |
| cesta 1L | vodojem |
| | nevyssporiad. poz. |
| | uzn.pre zber semenc |
| | kameňolom |
| | R rezervácia |
| | kosodrevina |
| | spojovacia slučka |
| | lúčka pre zver |
| | neplodná plocha |

podklad:

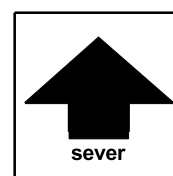
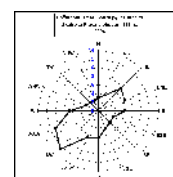
ÚZEMNÝ PLÁN MESTA VYSOKÉ TATRY

v znení ZaD 2011/1, 2011/2, 2012/1, 2013/1, 2014/1 a 2014/2

názov výkresu:

10C. VYHODNOTENIE DOSLEDKOV STAVEBNÝCH
ZÁMEROV A INÝCH NÁVRHOV NA LP

M 1:10 000



Tatranská Lomnica - Zjazdovka Čučoriedky



Tatranská Lomnica

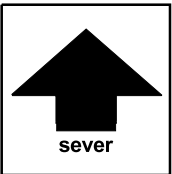
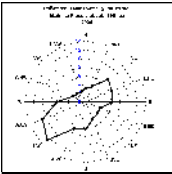



ZMENY A DOPLNKY ÚZEMNÉHO PLÁNU MESTA VYSOKÉ TATRY

č. 2015/1

lokalita C38

etapa : NÁVRH





| | | |
|---|--|-----------------------------|
| | ZMENY A DOPLNKY ÚZEMNÉHO PLÁNU MESTA VYSOKÉ TATRY | číslo výkresu |
| názov výkresu | VYHODNOTENIE DÔSLEDKOV STAVEBNÝCH ZÁMEROV A INÝCH NÁVRHOV NA LP | 10C. |
|  | AUREX s.r.o.-architektúra, urbanizmus, ekológia, informatika Ľubľanská 1, 831 02 Bratislava | rok vypracovania 2016 |
| hlavný riešiteľ: AUREX, s.r.o. - Ing. arch. Michal Chudík | zodpovedný riešiteľ AUREX, s.r.o. - Ing. arch. Lenka Stankovská | mierka 1 : 10 000 |



ZMENY A DOPLNKY ÚZEMNÉHO PLÁNU MESTA VYSOKÉ TATRY

č. 2015/1

Legenda



podklad:

ÚZEMNÝ PLÁN MESTA VYSOKÉ TATRY

v znení ZaD 2011/1, 2011/2, 2012/1, 2013/1, 2014/1 a 2014/2

názov výkresu:

10C. VYHODNOTENIE DOSLEDKOV STAVEBNÝCH
ZÁMEROV A INÝCH NÁVRHOV NA LP

M 1:10 000

