



PROGRAM HOSPODÁRSKEHO ROZVOJA A SOCIÁLNEHO ROZVOJA OBCE **OMASTINÁ**

PROGRAMOVACIE OBDOBIE 2016 - 2025

Formulár č. Ú 1 - Hlavička dokumentu PHRSR

Názov:	Program hospodárskeho rozvoja a sociálneho rozvoja obce Omastiná 2016 - 2025
Územné vymedzenie :	Trenčiansky kraj, okres B.n.Bebravou, obec Omastiná – ŠÚJ 505277
Územný plán obce schválený:	<i>nie</i>
Dátum schválenia PHSR:	
Dátum platnosti:	<i>2016 - 2025</i>
Verzia	<i>1.0.</i>
Publikovaný verejne:	

Zdroj: vlastné spracovanie



Základné údaje	
Kraj:	Trenčiansky kraj
Okres:	B.n.Bebravou
Región:	Uhrovská dolina
Poloha:	48°46'38"S 18°23'19"V
Nadmorská výška:	300 m n. m.
Rozloha:	12,45 km ² (1 245 ha)
Počet obyvateľov:	35 (31. 12. 2015)
Hustota obyvateľstva:	2,81 obyv./km ²
Nacionále	
PŠČ	956 41
ŠÚJ	505277
EČV	BN
Tel. predvoľba	+421-38
Oficiálne adresy	
Adresa:	Obecný úrad Omastiná
	Omastiná 90
	956 42 Uhrovec
Web:	-
E-mail:	ouo@post.sk
Telefón:	038 / 769 46 68
Fax:	-

OBSAH

1 ÚVOD	4
ANALYTICKÁ ČASŤ PROGRAMU HOSPODÁRSKEHO ROZVOJA A SOCIÁLNEHO ROZVOJA OBCE OMASTINÁ 2016 - 2025	10
2 ZÁKLADNÁ CHARAKTERISTIKA OBCE.....	10
2.1. HISTÓRIA OBCE.....	10
2.2. PRÍRODNÉ POMERY	11
2.3. TECHNICKÁ INFRAŠTRUKTÚRA.....	15
2.4. DOPRAVA.....	18
2.5. ŽIVOTNÉ PROSTREDIE	19
2.6. OBYVATEĽSTVO.....	22
2.7. VZDELANIE A ZAMESTNANOSŤ	28
2.8. BÝVANIE	31
2.9. PODNIKATEĽSKÉ SUBJEKTY A INŠTITÚCIE	33
2.10. ŠKOLSTVO A VZDELANIE	34
2.11. SOCIÁLNA SFÉRA	35
2.12. ZDRAVOTNÍCTVO	36
2.13. ŠPORT.....	36
2.14. KULTÚRA.....	37
2.15. UBYTOVACIE ZARIADENIA.....	37
2.16. STRAVOVACIE A REŠTAURACNÉ SLUŽBY	38
2.17. CESTOVNÝ RUCH	38
2.18. REKAPITULÁCIA ROZPOČTU OBCE ZA ROKY 2009 – 2014	39
2.19. SAMOSPRÁVA	39
2.21. IDENTIFIKÁCIA HLAVNÝCH VONKAJŠÍCH FAKTOROV ROZVOJA ÚZEMIA.....	39
2.22. EX-POST HODNOTENIE PREDCHÁDZAJÚCEHO PHSR	40
3 SWOT ANALÝZY	41
3.1 HOSPODÁRSTVO A VEDECKO-TECHNICKÝ ROZVOJ	43
3.2 DOPRAVA A KOMUNIKÁCIE.....	43
3.3 TECHNICKÁ INFRAŠTRUKTÚRA.....	44
3.4 ODPADOVÉ HOSPODÁRSTVO.....	45
3.5 ŽIVOTNÉ PROSTREDIE	46
3.6 SOCIÁLNA OBLASŤ A ZDRAVOTNÍCTVO.....	46
3.7 ŠKOLSTVO A ŠPORT	47
3.8 KULTÚRA.....	48
3.9 PROPAGÁCIA A CESTOVNÝ RUCH.....	49
3.10 ADMINISTRATÍVA A BEZPEČNOSŤ	50
3.11 INFORMATIZÁCIA OBCE	50
3.12 PROBLÉMOVÁ ANALÝZA – HLAVNÉ ODVETVOVÉ DISPARITY A VYMEDZENIE CIEĽOVÝCH SKUPÍN SO SÚSTREDENOU PODPOROU OBCE OMASTINÁ.....	51



STRATEGICKÁ ČASŤ PROGRAMU HOSPODÁRSKEHO ROZVOJA A SOCIÁLNEHO ROZVOJA OBCE OMASTINÁ 2016 - 2025	57
4 VÍZIA A POSLANIE OBCE OMASTINÁ	57
5 FORMULÁCIA A NÁVRH STRATÉGIE	60
STRATEGICKÝ CIEĽ	60
5.1 PROGRAM 1. HOSPODÁRSTVO A VEDECKO-TECHNICKÝ ROZVOJ	66
5.2 PROGRAM 2. DOPRAVA A KOMUNIKÁCIE	66
5.3 PROGRAM 3. TECHNICKÁ INFRAŠTRUKTÚRA	67
5.4 PROGRAM 4. ODPADOVÉ HOSPODÁRSTVO	67
5.5 PROGRAM 5. ŽIVOTNÉ PROSTREDIE	68
5.6 PROGRAM 6. SOCIÁLNE SLUŽBY A ZDRAVOTNÍCTVO	69
5.7 PROGRAM 7. VZDELÁVANIE A ŠPORT	69
5.8 PROGRAM 8. KULTÚRA	69
5.9 PROGRAM 9. PROPAGÁCIA A CESTOVNÝ RUCH	70
5.10 PROGRAM 10. ADMINISTRATÍVA A BEZPEČNOSŤ	71
5.11 PROGRAM 11. INFORMATIZÁCIA OBCE	71
6 MERATELNÉ INDIKÁTORY	72
6.1 PROGRAM 1. HOSPODÁRSTVO A VEDECKO-TECHNICKÝ ROZVOJ	72
6.2 PROGRAM 2. DOPRAVA A KOMUNIKÁCIE	72
6.3 PROGRAM 3. TECHNICKÁ INFRAŠTRUKTÚRA	73
6.4 PROGRAM 4. ODPADOVÉ HOSPODÁRSTVO	73
6.5 PROGRAM 5. ŽIVOTNÉ PROSTREDIE	74
6.6 PROGRAM 6. SOCIÁLNE SLUŽBY A ZDRAVOTNÍCTVO	74
6.7 PROGRAM 7. VZDELÁVANIE A ŠPORT	75
6.8 PROGRAM 8. KULTÚRA	75
6.9 PROGRAM 9. PROPAGÁCIA A CESTOVNÝ RUCH	76
6.10 PROGRAM 10. ADMINISTRATÍVA A BEZPEČNOSŤ	77
7 INŠTITUCIONÁLNE A ORGANIZAČNÉ ZABEZPEČENIE REALIZÁCIE PHRSR OBCE OMASTINÁ	79
7.1 SYSTÉM MONITOROVANIA A HODNOTENIA PLNENIA PHRSR	80
7.2 KOMUNIKAČNÝ PLÁN	82
8 AKČNÝ PLÁN	83
8.1 PROGRAM 1. HOSPODÁRSTVO A VEDECKO-TECHNICKÝ ROZVOJ	83
8.2 PROGRAM 2. DOPRAVA A KOMUNIKÁCIE	84
8.3 PROGRAM 3. TECHNICKÁ INFRAŠTRUKTÚRA	85
8.4 PROGRAM 4. ODPADOVÉ HOSPODÁRSTVO	86
8.5 PROGRAM 5. ŽIVOTNÉ PROSTREDIE	87
8.6 PROGRAM 6. SOCIÁLNE SLUŽBY A ZDRAVOTNÍCTVO	89
8.7 PROGRAM 7. VZDELÁVANIE A ŠPORT	89
8.8 PROGRAM 8. KULTÚRA	90
8.9 PROGRAM 9. PROPAGÁCIA A CESTOVNÝ RUCH	91
8.10 PROGRAM 10. ADMINISTRATÍVA A BEZPEČNOSŤ	92
8.11 PROGRAM 11. INFORMATIZÁCIA OBCE	93
9 FINANČNÝ PLÁN PROGRAMU	95
9.1 PROGRAM 1. HOSPODÁRSTVO A VEDECKO-TECHNICKÝ ROZVOJ	95
9.2 PROGRAM 2. DOPRAVA A KOMUNIKÁCIE	97
9.3 PROGRAM 3. TECHNICKÁ INFRAŠTRUKTÚRA	98
9.4 PROGRAM 4. ODPADOVÉ HOSPODÁRSTVO	99
9.5 PROGRAM 5. ŽIVOTNÉ PROSTREDIE	101
9.6 PROGRAM 6. SOCIÁLNE SLUŽBY A ZDRAVOTNÍCTVO	103
9.7 PROGRAM 7. VZDELÁVANIE A ŠPORT	104
9.8 PROGRAM 8. KULTÚRA	105
9.9 PROGRAM 9. PROPAGÁCIA A CESTOVNÝ RUCH	106
9.10 PROGRAM 10. ADMINISTRATÍVA A BEZPEČNOSŤ	107
9.11 PROGRAM 11. INFORMATIZÁCIA OBCE	108
10 ZÁVER	114
11 POUŽITÁ LITERATÚRA	115



1 ÚVOD

Dokument „ Program hospodárskeho rozvoja a sociálneho rozvoja obce Omastiná s výhľadom do roku 2025 (PHRSR) je strednodobý strategický dokument, ktorý na základe analýzy hospodárskeho a sociálneho rozvoja obce stanovuje jeho strategické ciele a priority rozvoja. Je prostriedkom na napĺňanie vízie ďalšieho smerovania rozvoja obce. Programom hospodárskeho rozvoja a sociálneho rozvoja obce Omastiná sa uskutočňuje podpora rozvoja na úrovni miestnej samosprávy s dôrazom na sociálnu, ekonomickú a kultúrnu sféru. Je to program cielených opatrení, navrhnutý pre oživenie sociálneho, ekonomického a kultúrneho rozvoja obce Omastiná, ktorý na základe výsledkov ročného hodnotenia bude priebežne aktualizovaný a doplňovaný.

Formulár č. Ú 2 - Zámer spracovania PHRSR

Zámer spracovania PHRSR	
Názov dokumentu	- Program hospodárskeho a sociálneho rozvoja obce Omastiná na roky 2016 - 2025
Forma spracovania	- pracovníkmi samosprávy, - s pomocou externých odborníkov (spolupráca),
Riadenie procesu spracovania	- pracovné skupiny boli zložené z vedenia obce, zamestnancov OcÚ, poslancov OZ a komisií, - súčasťou prieskumu boli aj mimovládne organizácie a podnikateľské subjekty v obci, - zapojenie verejnosti a komunikácia s verejnosťou: zapojenie prostredníctvom dotazníkového prieskumu, prostredníctvom zasadnutí OZ.
Obdobie spracovania	- PHRSR bol spracovaný v priebehu roka 2015 - harmonogram spracovania je uvedený v nasledujúcej tabuľke.
Financovanie spracovania	- náklady na vlastné spracovanie boli financované z rozpočtu obce KZ 41.

Zdroj: Weisová, Bernátová: Strategické plánovanie samosprávy, Municipalia 2012

Formulár č. Ú 3 - Harmonogram spracovania PHRSR

Harmonogram spracovania PHRSR												
Termín	I	II	III	IV	V	VI	VII	VIII	IX	X	XI	XII
Úvod												
Analytická časť												
Strategická časť												
Programová časť												
Realizačná časť												
Finančná časť												
Záver												

Zdroj: Weisová, Bernátová: Strategické plánovanie samosprávy, Municipalia 2012

Bol spracovaný na základe zákona Národnej rady SR č. 539/2008 Z. z. o podpore regionálneho rozvoja v znení zákona 309/2014 Z.z., ktorý definuje Program hospodárskeho rozvoja a sociálneho rozvoja obce ako strednodobý programový dokument, obsahujúci analýzu hospodárskeho a sociálneho rozvoja obce, hlavné smery jej vývoja, ustanovenie cieľov, prvoradých potrieb a úloh vo všetkých oblastiach života obce. Súčasťou programu je aj návrh jeho administratívneho a finančného zabezpečenia. Zákon stanovuje aj úlohy, týkajúce sa vypracovania, schvaľovania, zabezpečenia plnenia a pravidelného vyhodnocovania predmetného programového dokumentu. Pri spracovaní programu boli rešpektované zásady regionálnej politiky vlády Slovenskej republiky a princípy regionálnej politiky Európskej únie zakotvené najmä v nariadení Rady (ES) č. 1266/1999 (nariadenie o štrukturálnych fondoch).

Formulár č. Ú 7 - Použité participatívne metódy

Metóda	Informovanie verejnosti	Získavanie názorov verejnosti	Zohľadnenie názorov verejnosti
Tlačené materiály			
Verejné informačné tabule	áno		
Informačné formuláre, tabuľky údajov,	áno		
Internetové stránky	áno		
Využitie existujúcich médií			



Zverejňovanie informácií v miestnej tlači	áno	áno	
Stretnutia			
Stretnutia s kľúčovými ľuďmi/skupinami	áno	áno	áno
Návšteva v dotknutom území	áno	áno	áno
Verejné vypočutie	áno	áno	áno
Využitie miestnych ľudí na získavanie názorov	áno	áno	áno
Rozhovory a prieskumy			
Dotazník pre záujmové skupiny	áno	áno	
Dotazník pre širokú verejnosť	áno	áno	
Poradné skupiny			
Miestne poradné skupiny	áno	áno	áno
Riešenie problémov			
Rokovanie bez prítomnosti moderátora/facilitátora	áno	áno	áno

Zdroj: vlastné spracovanie

Program sociálneho, ekonomického a kultúrneho rozvoja obce Omastiná je súčasťou sústavy základných dokumentov podpory regionálneho rozvoja v Slovenskej republike. Táto sústava je členená na strategické a programové dokumenty vypracovávané na úrovni štátu, sektorov, samosprávnych krajov, regiónov a obcí a programové dokumenty Európskej únie (pre využitie zdrojov štrukturálnych fondov).

Východiskové podklady

Podpora regionálneho rozvoja sa uskutočňuje v súlade s programovaním na:

Miestnej úrovni

- Program odpadového hospodárstva,
- **Viacročný rozpočet**
- **PHSR**

Národnej úrovni

- **Partnerská dohoda** určuje stratégiu, priority a podmienky SR na využívanie fondov EÚ tak, aby sa dosiahli priority stratégie Európa 2020. Ide teda o základný národný dokument, ktorý zastrešuje všetky operačné programy SR pre nové programové obdobie. Neformálne vyjednávania k príprave Partnerskej dohody a operačným programom Slovenskej republiky na roky 2014-2020 sa začali 25. januára 2013 stretnutím so zástupcami Európskej komisie. Následne sa uskutočnili aj ďalšie neformálne kolá rokovaní, o ktorých bližšie informácie je možné získať na stránkach Úradu vlády ako Centrálného koordinačného orgánu pre fondy EÚ v podmienkach SR.
- **Pozičný dokument Európskej komisie k Partnerskej dohode a programom SR na roky 2014 - 2020** - pozičný dokument identifikuje z pohľadu Európskej komisie hlavné rozvojové potreby s možnosťou financovania opatrení v rámci fondov Spoločného strategického rámca EÚ v podmienkach SR. Zároveň tento dokument predstavuje základ pre negociácie s Európskou komisiou k Partnerskej dohode a operačným programom SR na roky 2014-2020.
- **Stratégia financovania Európskych štrukturálnych a investičných fondov pre programové obdobie 2014 - 2020**
- **Integrovaný regionálny operačný program „IROP“** - predstavuje programový dokument SR pre programové obdobie 2014 – 2020, ktorého globálnym cieľom je: prispieť k zlepšeniu kvality života a zabezpečiť udržateľné poskytovanie verejných služieb s dopadom na vyvážený a udržateľný územný rozvoj, hospodársku, územnú a sociálnu súdržnosť regiónov, miest a obcí.
- Sektorový operačný program, ktorý je strednodobý dokument vypracovaný pre vopred určené sektory.
- Program hospodárskeho rozvoja a sociálneho rozvoja samosprávneho kraja (PHSR TNSK), ktorý je strednodobý programový dokument, je v súlade s cieľmi a prvoradými potrebami ustanovenými v národnom pláne a s podkladom na vypracovanie príslušného regionálneho operačného programu. Jeho vypracovanie zabezpečuje samosprávny kraj.
- Konceptcia územného rozvoja Slovenska 2001, aktualizácia 2010,
- Národný program reforiem, máj 2012,
- Návrh základných princípov na prípravu Partnerskej dohody Slovenskej republiky na programové obdobie 2014 – 2020,
- Stratégia rozvoja dopravy SR do roku 2020, 2010,
- Program odpadového hospodárstva na roky 2011 - 2015,
- Stratégia Slovenskej republiky pre integráciu Rómov do roku 2020
- Revidovaný národný akčný plán Dekády začleňovania rómskej populácie 2005 - 2015 na roky 2011 – 2015
- 2. etapa Programu podpory zdravia znevýhodnených komunít na Slovensku na roky 2009 – 2015
- Konceptcia výchovy a vzdelávania rómskych detí a žiakov vrátane rozvoja stredoškolského a vysokoškolského vzdelávania

Nadnárodnej úrovni

Programové dokumenty Európskej únie pre využitie štrukturálnych fondov tvoria:

- Stratégia EÚ 2020 - cieľ: konkurencieschopnosť, zamestnanosť a hospodársky rast
- Spoločný strategický rámec EK, marec 2012,

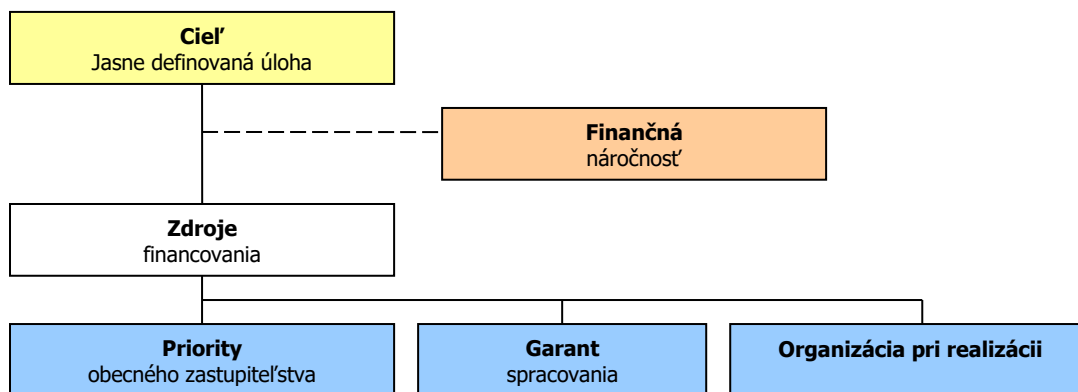


- Nariadenia EK (Všeobecné nariadenie, nariadenie k fondom),
- CENTROPE – Správa o regionálnom rozvoji, 2012,
- CENTROPE – Nástroj na hodnotenie potrieb infraštruktúry – podpora konkurencieschopného regionálneho rozvoja (INAT),
- CENTROPE – Stratégia ľudského kapitálu,
- CENTROPE – Stratégia v oblasti vedomostného regiónu,
- CENTROPE – Stratégia v oblasti priestorovej integrácie a Akčný plán 2013+,
- CENTROPE – Stratégia v oblasti kultúry a cestovného ruchu 2013+,
- Národný (regionálny) rozvojový plán (RDP – Regional Development Plan), ktorý je hlavným dokumentom pre vyjednanie podpory zo Štrukturálnych fondov Európskej únie.
- Rámec podpory spoločenstva (CSF – Community Support Framework), ktorý bude vytvorený na základe Národného rozvojového plánu v spolupráci s Európskou komisiou, je hlavným dokumentom vymedzujúcim poskytnutie podpory zo štrukturálnych fondov Európskej únie.
- Sektorové operačné programy (SOP – Sectoral Operation Programme), ako taktické dokumenty vytvorené na úrovni ministerstiev, ktoré rozpracovávajú problémové celky stratégií majúcich plošný (celoštátny) charakter, pre ktoré bude žiadané spolufinancovanie zo zdrojov Európskej únie.
- Regionálne operačné programy (ROP – Regional Operation Programme), ako taktické dokumenty, ktoré budú spracované na úrovni regiónov NUTS II a rozpracovávajú tie problémové celky stratégií, pre ktoré bude žiadané spolufinancovanie zo zdrojov Európskej únie.
- Strategické usmernenia Spoločenstva (SUS) – ROP odráža 1 usmernenie SUS t.j. „urobiť Európu a jej regióny atraktívnejším priestorom pre investície a prácu“, a súčasne 3 usmernenie SUS t.j. „vytvorenie väčšieho množstva a kvalitnejších pracovných miest“

Jednotlivé strategické dokumenty sú vypracovávané vo vzájomnej nadväznosti a postupnosti.

Implementácia

Implementácia Programu hospodárskeho a sociálneho rozvoja obce Omastiná je zložitý a náročný proces. Za jeho realizáciu so zabezpečením všetkých väzieb na strategické a programové dokumenty SR a EÚ budú zodpovední predstavitelia samosprávy obce Omastiná. Návrh spôsobu implementácie bude treba dopĺňať v súlade s organizačnou štruktúrou samosprávneho úradu, jeho kompetenciami v nadväznosti na vývoj v oblasti legislatívy, predovšetkým v oblasti nakladania s finančnými prostriedkami. Pri posudzovaní jednotlivých Projektov sme použili procesnú analýzu, ktorej hlavným cieľom bolo analyzovať proces premeny vstupov pomocou použitia súboru finančných, ľudských a technologických zdrojov.



Finančné zabezpečenie

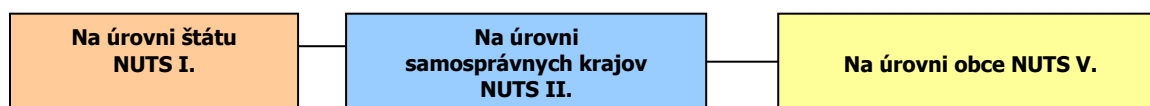
V zmysle zákona č. 539/2008 Z. z. o podpore regionálneho rozvoja v znení zákona 309/2014 Z.z., sa financovanie regionálneho rozvoja realizuje na troch úrovniach: Na mikroregionálnej úrovni je možné rozvojové aktivity financovať jedine združením zdrojov nižšej úrovne, čiže obcí. Samosprávy nemajú spoločný zdroj financovania. V súčasnej situácii je možné rozvojové aktivity financovať buď z rozpočtov jednotlivých obcí v prípade individuálnych Projektov alebo združením financií viacerých obcí v prípade spoločných Projektov. V prípade financovania Projektov majúcich význam v kontexte priorít celého kraja zohráva významnú úlohu Trenčiansky samosprávny kraj a financovanie inštitúcií v jeho zriaďovateľskej kompetícii. Ďalšími doplnkovými zdrojmi, ktoré možno definovať na úrovni jednotlivých aktivít sú predovšetkým štrukturálne fondy EÚ. Ich využitie v rámci jednotlivých aktivít je možné stanoviť len indikatívne bez určenia výšky požadovanej podpory s cieľom prispieť ku koordinácii realizácie rozvojových aktivít.



- Pri zostavovaní finančného plánu a zaistovaní finančnej podpory je potrebné zamerať sa na tie opatrenia, ktoré sú nedostatočne podporované zo štátneho rozpočtu, alebo nie sú podporované vôbec.
- Pri zabezpečovaní základných potrieb občanov postupuje samospráva podľa zákona číslo 369/1990 Z.z. O obecnom zriadení a v zmysle zákona č. 138/1991 Zb. O majetku obcí v znení neskorších predpisov.
- Na plnenie svojich úloh má obce okrem finančných prostriedkov poukázaných od štátu v rámci delimitácie k dispozícii nasledovné financie: príjmy z miestnych daní a poplatkov, zdroje Štrukturálnych fondov Európskej únie v rámci programovacieho obdobia 2014 - 2020.

Zdroje a dokumenty

V súlade so snahou Slovenskej republiky o znižovanie rozdielov na úrovni rozvoja jednotlivých regiónov boli východiskom pri príprave Programu hospodárskeho a sociálneho rozvoja obce Omastiná nasledovné strategické dokumenty:



Podporné materiály

Pri vypracovaní Programu hospodárskeho a sociálneho rozvoja obce Omastiná boli použité aj prognostické údaje vypracované Ministerstvom výstavby a regionálneho rozvoja SR. Hlavnou úlohou prognostických údajov je podporiť vypracovanie tohto programu a zabezpečiť tým zvýšenie efektívnosti procesov strategického plánovania a kvality tohto dokumentu. Toto zabezpečenie je dané prepojením Systému strednodobého výhľadu hospodárskeho a sociálneho vývoja a vecnej roviny strategického plánovania.

Obec Omastiná má nasledovné možnosti čerpania mimorozpočtových zdrojov na dosahovanie svojich cieľov a priorít v zmysle stanovených tematických cieľov stratégie Európa 2020 a prioritných oblastí Pozičného dokumentu:

Partnerská dohoda (ďalej len „PD“), ako obdoba súčasného Národného strategického referenčného rámca, obsahuje záväzky členského štátu, že pridelené alokácie pre politiku súdržnosti EÚ sa využijú na implementáciu stratégie Európa 2020. Partnerská dohoda obsahuje aj návrh operačných programov.

Operačné programy (ďalej len „OP“) sú hlavným riadiacim nástrojom pre využívanie fondov EÚ. Na zabezpečenie naplnenia cieľov stratégie Európa 2020 vypracovala EK tzv. „kondicionality“, t.j. podmienky, ktoré musia členské štáty splniť, jednak sú to podmienky ex ante, ktoré musia byť zavedené pred poskytnutím prostriedkov z fondov, ako aj podmienky ex post, podľa ktorých bude uvoľnenie dodatočných prostriedkov z fondov závisieť na výkonnosti a dosahovaní cieľov stratégie Európa 2020.

Tematické ciele v súlade so stratégiou Európa 2020:

- 1) posilnenie výskumu, technologického rozvoja a inovácií;
- 2) zlepšenie prístupu k informáciám a komunikačným technológiám a zlepšenie ich využívania a kvality;
- 3) zvýšenie konkurencieschopnosti malých a stredných podnikov a poľnohospodárskeho sektora (v prípade EPFRV) a sektora rybného hospodárstva a akvakultúry (v prípade EFNRH);
- 4) podpora prechodu na nízkouhlíkové hospodárstvo vo všetkých sektoroch;
- 5) podpora prispôsobovania sa zmenám klímy, predchádzania a riadenia rizík;
- 6) ochrana životného prostredia a presadzovanie efektívneho využívania zdrojov;
- 7) podpora udržateľnej dopravy a odstraňovanie prekážok v kľúčových sieťových infraštruktúrach;
- 8) podpora zamestnanosti a mobility pracovnej sily;
- 9) podpora sociálneho začlenenia a boj proti chudobe;
- 10) investovanie do vzdelania, zručností a celoživotného vzdelávania;
- 11) zvyšovanie inštitucionálnych kapacít a efektivity verejnej správy.

Pozičný dokument definuje nasledujúce prioritné oblasti:



- podnikateľské prostredie priaznivé pre inovácie
- infraštruktúra pre hospodársky rast a zamestnanosť
- rozvoj ľudského kapitálu a zlepšenie účasti na trhu práce
- trvalo udržateľné a efektívne využívanie prírodných zdrojov
- moderná a profesionálna verejná správa

Priority stanovené v Pozičnom dokumente boli použité ako podklad pre prípravu najdôležitejších strategických dokumentov SR pre čerpanie fondov EÚ: Partnerskej dohody a operačných programov.

Štruktúra operačných programov

P.č.	Operačné programy	Riadiaci orgán	Sprostredkovateľský orgán pod riadiacim orgánom	Tematický cieľ / Investičná priorita	Fond EÚ
1	Výskum a inovácie (VaI)	MŠVVŠ SR		1a, 10	EFRR, ESF
			MH SR	1b, 3	
2	Integrovaná infraštruktúra (II)	MDVRR SR	MF SR	2 7a,b,c,d	KF, EFRR
			MV SR	9	EFRR, ESF
3	Ľudské zdroje (LZ)	MPSVR SR		8,9,10,	
			MZ SR	9a	
			MŠVVŠ SR	10	KF, EFRR
4	Kvalita životného prostredia (KŽP)	MŽP SR	MDVRR SR	4c	
			MH SR	4,7e	
				4,5,6,	ESF, EFRR
			MV SR	5b	
			MK SR	6c	
5	Integrovaný ROP (IROP)	MPaRV SR	VÚC	5,6,7,9,10	ESF, EFRR
				5,6,7,9,10,	
6	Efektívna verejná správa (EVS)	MV SR		11	EFRR, ESF
7	Technická pomoc (TP)	ÚV SR		11	EFRR
8	Rozvoj vidieka	MPaRV SR			EPFRV
9	Rybné hospodárstvo	MPaRV SR			EFNRH
10	Európska územná spolupráca	RO budú určené zo strany EK			EFRR
11	Interact, Urban	RO budú určené zo strany EK			EFRR

Uplatnenie integrovaného prístupu

rozmer - 1

Rôzne aspekty života obce – environmentálny, hospodársky, sociálny a kultúrny – sú vzájomne prepojené a úspech v rozvoji samosprávy možno dosiahnuť len prostredníctvom integrovaného prístupu. Opatrenia týkajúce sa fyzickej obnovy sa v PHRSR skombinovali s opatreniami na podporu vzdelávania, hospodárskeho rozvoja, sociálneho začleňovania a ochrany životného prostredia. Predpokladom toho je rozvoj silných partnerstiev medzi miestnymi obyvateľmi, občianskou spoločnosťou, miestnym hospodárstvom a rôznymi úrovňami správy. Takýto prístup je osobitne dôležitý v súčasnosti vzhľadom na vážnosť problémov, pred ktorými momentálne samospráva stojí. Tieto problémy siahajú od konkrétnych demografických zmien cez dôsledky hospodárskej stagnácie v súvislosti s tvorbou pracovných miest a sociálnym pokrokom až po dôsledky zmeny klímy. Reakcia na tieto problémy bude mimoriadne dôležitá na dosiahnutie inteligentnej, udržateľnej a inkluzívnej spoločnosti, ktorá je cieľom stratégie Európa 2020.

rozmer – 2

PHRSR obce Omastiná integruje všetky dokumenty na miestnej úrovni ako aj ciele a priority národných strategických dokumentov a dokumentov EÚ. PHRSR obce Omastiná 2016 - 2025 integruje a nadväzuje na predchádzajúce PHSR, viacročný rozpočet. PHRSR obce vychádza a integruje strategické dokumenty na národnej úrovni ako Partnerská dohoda, ktorá určuje stratégiu, priority a podmienky SR na využívanie fondov EÚ tak, aby sa dosiahli priority stratégie Európa 2020, Pozičný dokument Európskej komisie k Partnerskej dohode a programom SR na roky 2014-2020, Stratégia financovania Európskych štrukturálnych a investičných fondov pre programové obdobie 2014 – 2020, Integrovaný regionálny operačný program „IROP“. Ďalej integruje a vychádza zo strategických dokumentov EÚ: Stratégia EÚ 2020 - cieľ: konkurencieschopnosť, zamestnanosť a hospodársky rast, Spoločný strategický rámec EK, marec 2012, Nariadenia EK (Všeobecné nariadenie, nariadenie k fondom), CENTROPE – Správa o regionálnom rozvoji, 2012, CENTROPE – Nástroj na hodnotenie potrieb infraštruktúry – podpora konkurencieschopného regionálneho rozvoja (INAT), CENTROPE – Stratégia ľudského kapitálu, CENTROPE – Stratégia v oblasti vedomostného regiónu, CENTROPE – Stratégia v oblasti priestorovej integrácie a Akčný plán 2013+.

rozmer – 3

Integrovaný prístup bol uplatnený pri procese spracovania strategického dokumentu, kde boli zohľadnené predstavy, potreby a požiadavky jednotlivých zainteresovaných skupín ako sú obyvatelia, rozpočtové a príspevkové organizácie zriadené v rámci pôsobnosti obce, mimovládne organizácie, záujmové skupiny obyvateľov, podnikateľské subjekty, obec a jej jednotlivé orgány: poslanci OZ, starosta, komisie. Integrovaný prístup bol uplatnený v prípravnej fáze spracovania PHRSR, prostredníctvom dotazníkového prieskumu pri jednotlivých skupinách. Následne bol integrovaný prístup uplatnený v rámci schvaľovacej fázy PHRSR, kde bol návrh dokumentu zaslaný zainteresovaným skupinám na záverečnú úpravu, doplnenie a odsúhlasenie.

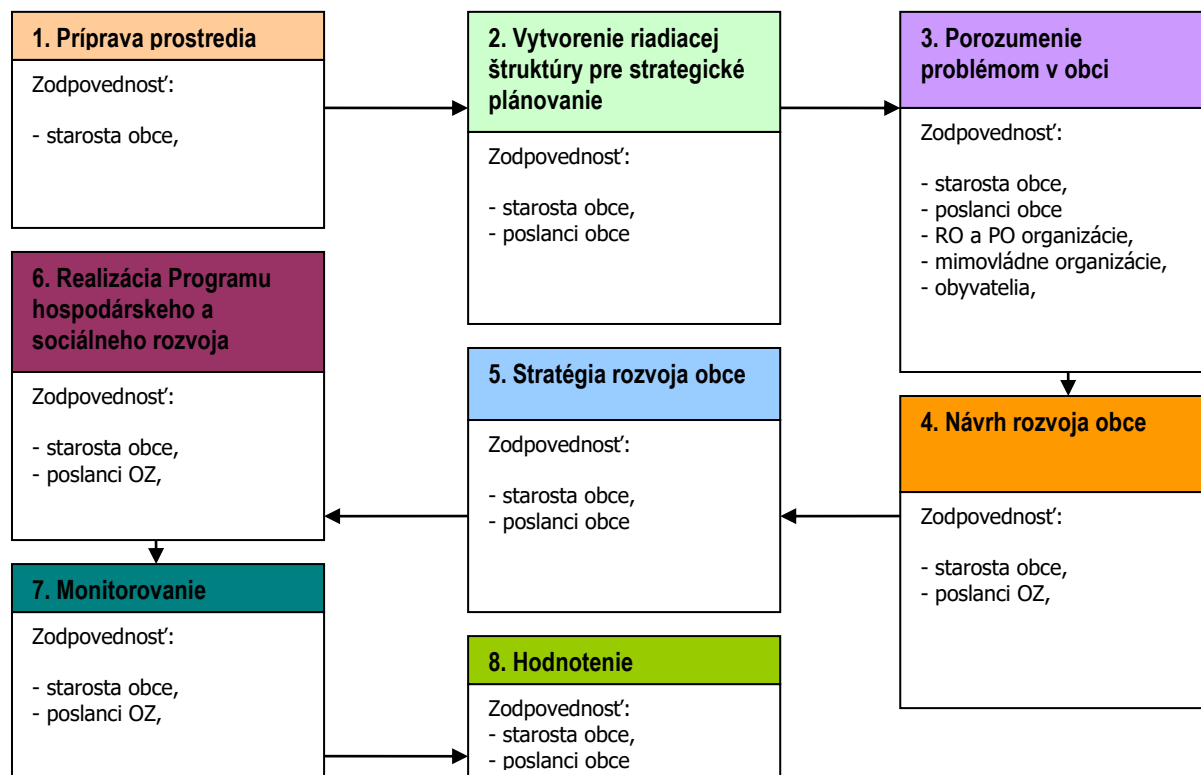


rozmer – 4

Integrovaný prístup bol uplatnený v prípade finančného zabezpečenia jednotlivých priorít a cieľov. Financovanie sa realizuje z viacerých zdrojov – verejných a súkromných. Verejné zdroje uplatňujú integrovaný prístup z hľadiska horizontálneho ako aj vertikálneho. Z horizontálneho hľadiska predstavuje kombinovanie viacerých možných zdrojov EÚ (Operačných programov). Z vertikálneho hľadiska sú integrované zdroje EÚ, úrovne SR, VÚC a nakoniec na najnižšej úrovni miestnej samosprávy.

PHRSR sa skladá z hlavného dokumentu a príloh, ktoré sú jeho neoddeliteľnou súčasťou.

Fázy strategického plánovania a definovanie zodpovednosti



1	Vyvolanie dopytu v obci Omastiná. Sformovanie prvotnej pracovnej skupiny. Určenie, koho je treba do prípravy PHRSR zapojiť. Spôsob oslovenia a prizvania ďalších účastníkov – dotazníkový prieskum. Príprava informačnej stratégie. Zapojenie všetkých účastníkov procesu.
2	Vytvorenie organizačnej a riadiacej štruktúry pre spracovanie PHRSR. Stanovenie pravidiel rokovania riadiacej štruktúry.
3	Predstavenie cieľov, záujmov a potrieb všetkých účastníkov. Vytvorenie a zverejnenie mechanizmov pre aktívnu spoluúčasť verejnosti. Uskutočnenie analýzy potrieb a zhodnotenie existujúcich zdrojov. Zhodnotenie silných a slabých stránok obce.
4	Vymenovanie príležitostí a rizík a naznačenie trendov pre rozvoj obce v jednotlivých oblastiach. hlavné hodnoty, ktoré tvoria jej základ a ktoré určia pri spracovaní PHRSR smer, ktorým sa budú jednotlivé oblasti uberať, cieľ, ktorý má byť dosiahnutý a priority rozvoja, prekážky, ktoré bude nutné prekonať pri rozvoji, regionálne aj nadregionálne zdroje, ktoré je možné využiť na rozvoj.
5	Plán postupných krokov a úloh na dosiahnutie stanovených cieľov a priorít. Systém sledovania realizácie PHRSR. Spracovanie konečnej verzie PHRSR. Predloženie textu PHRSR na pripomienkovanie verejnosti. Schválenie PHRSR zastupiteľstvom.
6	Uskutočňovanie plánu. Ročné vyhodnocovanie plánu. Informovanie verejnosti o uskutočňovaní PHRSR. Prieběžné vyhľadávajúce a zapájajúce nových partnerov. Nástroje umožňujúce uskutočniť zmeny v pôvodnom PHRSR.

Zdroj: Woleková, Mezianová, 2004, s.14 – 17.



Analytická časť Programu hospodárskeho rozvoja a sociálneho rozvoja obce Omastiná 2016 - 2025

2 ZÁKLADNÁ CHARAKTERISTIKA OBCE

Obec Omastiná je súčasťou Trenčianskeho samosprávneho kraja, okresu Bánovce nad Bebravou a súčasťou Mikroregiónu Uhrovské Podhradie. Z hľadiska prírodných pomerov leží obec v doline pri úpätí Nitrických vrchov.

Základná charakteristika obce Omastiná (k 31.12.2014)

Kód obce	505277
Názov okresu	Bánovce nad Bebravou
Názov kraja	Trenčianský
Štatút obce	obec
PSČ	956 42
Telefónne smerové číslo	38
Prvá písomná zmienka o obci - meste - rok	1389
Nadmorská výška obce - mesta v m	300
Celková výmera územia obce [km ²]	12 447 725
Hustota obyvateľstva na km ²	3
Zdroj: ŠÚ SR	

Nadmorská výška stredu obce je 300 m.n.m. a priemerná hustota obyvateľstva sú 3 obyvatelia / km². V porovnaní s ostatnými obcami Slovenska patrí medzi extrémne slabo zaľudnené obce. Celková plocha katastra je 12,447 mil. m².

2.1 HISTÓRIA OBCE

Územie obce bolo osídlené od neolitu, čoho dôkazom sú nálezy v jaskyni Vlčí dol, kde bolo odkryté sídlisko s kanelovanou keramikou, na Podkamienovej a inde sú sídliskové nálezy lužickej kultúry z mladšej doby bronzovej a slovanské sídlisko z 10.-12.stor. Z hľadiska typológie zástavby obce je Omastiná tzv. potočná radová dedina. V obci nikdy nebol uskutočnený pamiatkový výskum, ktorý by zdokumentoval a zmapoval existujúce zachované hodnoty ľudovej architektúry. Zastavenie stavebného vývoja v posledných desaťročiach spôsobilo zakonzervovanie autentickkej ľudovej architektúry a napriek zlému technickému stavu objektov, je celá obec mimoriadne kompaktné dochovaným svedectvom pôvodnej ľudovej architektúry.

Obec leží v JZ časti výbežku Strážovskej hornatiny pri SV okraji Nitrianskej sprašovej pahorkatiny a v bočnom údolí potoka Radiša. Územie obce osídlené od neolitu, v jaskyni Vlčí dol bolo odkryté sídlisko s kanelovanou keramikou, na Podkamienovej a inde sídliskové nálezy lužickej kultúry z ml. doby bronzovej a slovanské sídlisko z 10. -12. stor. Prvá písomná zmienka pochádza z r. 1389, ako Lehota. Obec patrila panstvu Uhrovec. Obyv. sa zaoberali prevažne poľnohosp., pestovali hlavne ovos a pohánku. Rozšírená bola aj výroba drevených súsekov s truhlicovitým vekom na odkladanie šatstva alebo obilia. Súseky na šatstvo boli zdobené rytým geometrickým ornamentom. V chotári obce pracovali 3 vápenky. Za 1. ČSR odchádzali obyvatelia hromadne na sezónne práce do Čiech a do Francúzska. Počas SNP podporovali partizánov, 25. novembra 1944 obec obsadili Nemci, 9 domov vypálili, 14 obyvateľov zastrelili a 42 odviekli do väzenia. V ... obci je zvonica, ľudová stavba s barokovým zvonom z r. 1742 (naseobce.sk, 12.6.2016).



Vymedzenie územia

Obec leží v juhozápadnej časti výbežku Strážovskej hornatiny pri severovýchodnom okraji Nitrianskej sprašovej pahorkatiny a v bočnom údolí potoka Radiša. Katastrálne územie obce sa rozprestiera v členitom teréne v rozpätí 297 – 1009 m n.m. Stred obce sa nachádza vo výške 300 n.m. Katastrálne územie obce zaberá plochu 1245 ha. Najväčší podiel v katastrálnom území má lesná pôda.

2.2 PRÍRODNÉ POMERY

Geomorfológia

Dominantou oblasti v tesnej blízkosti obce je vrch Rokoš. Vrch je najvyšším vrchom v Strážovských vrchoch s výškou 1010 m. Je významnou botanickou lokalitou. Je tam mimoriadne vysoký výskyt vzácnych a chránených rastlín a živočíchov. Na vrchu Rokoš, je vybudovaný pamätník A. Dubčeka a Ľ. Štúra, vybudovaný v r. 1968/69, obnovený v r. 1996. Výstup na vrch Rokoš je možný z Uhroveckého Podhradia. Je to stredne náročná pešia túra a vyžaduje si na výstup a zostup asi 3 h. Najcennejšími sú prírodné rezervácie Smradľavý vrch, Rokoš, Kňazí stôl, Jankov vršok a Udrina. Prirodzeným jadrom územia je Nitrianska pahorkatina, na severozápade zasahuje Považský Inovec, na juhovýchode Tribeč. Podľa členitosti povrchu sa Nitrianska pahorkatina delí na dve časti. Rovinná časť sa tiahne pozdĺž rieky Nitry, pahorkatinná časť sa rozprestiera od nej na západ a sever pozdĺž Považského Inovca. Tento horský celok má rozlohu 598 km². Na sever od obce sa rozprestiera Strážovská hornatina so známym výškom Veľký vrch - Bralie. Je to vápencovo-dolomitná hornina. Zo severu do oblasti zasahujú Strážovské vrchy. Strážovské vrchy, patria medzi rozsiahle horské celky Fatransko-tatranskej oblasti. Susedia na Z a JZ s Považským podolím, na S so Súľovskými vrchmi a Žilinskou kotlinou, na východe s Malou Fatrou a Hornonitrianskou kotlinou. Južné svahy klesajú postupne do Podunajskej pahorkatiny; na JZ oddeľuje Strážovské vrchy od Považského Inovca Jastrabské sedlo. Strážovské vrchy majú rozlohu vyše 900 km², pričom dĺžka pohoria v smere S - J je asi 70 km a maximálna šírka približne 30 km. Výrazným znakom tohto celku sú značné rozdielnosti v členitosti reliéfu - uplatňuje sa tu reliéf mierne zvlnenej pahorkatiny (31 - 100 m n. m.), reliéf členitej pahorkatiny (101 - 180 m n. m.), vrchovinný reliéf (181 - 310 m n. m.), hornatinný reliéf (311 až 417 m n. n.), ale aj reliéf vysočín (471 - 640 m n. m.). Nadmorské výšky vrcholov sa pohybujú v rozpätí od 300 m n. m. do 1213 m n. m. Najvyšším, vrchom je Strážov 1213 m, podľa ktorého je celé horstvo pomenované. Strážovské vrchy sa ďalej vnútorne členia na samostatné, podcelky a časti, čo je výsledkom ich geologického i geomorfologického vývoja. Ide o tieto štyri podcelky: Zliechovská hornatina (s časťami Strážov, Belianska vrchovina, Javorinka, Basky a Baské predhorie), **Nitrické vrchy** (s časťami Suchý, Rákoš, Drieňov), Trenčianska vrchovina (s časťami Ostrý, Holázne, Teplická vrchovina, Butkovské, bradlá, Porubská brázda a Butkovská brázda) a Malá Magura.

Geologické pomery

Oblasť patrí do flyšového pásma, čiže ide o rytmické striedanie pieskovcov a ílovcov. Oblasť patrí do magurskej tektonickej jednotky. Na stavbe sa zúčastňujú všetky tri flyšové prákrovy, najmenej je to bielokarpatský, ktorý sa nachádza v juhozápadnej časti medzi Považskou Bystricou a Púchovom, potom bystrický a najväčšiu časť tvorí račiansky príkrov, tvoriaci chrbtovú hmotu pohoria, ktorú budujú masívne solaňské vrstvy. Tieto príkrovy majú smer z juhozápadu na severovýchod. Solaňské vrstvy sú väčšinou pieskovcové. Pieskovce sú stredne až hrubo zrnité modrosivej a zelenej farby. Vytvárajú lavice od niekoľko decimetrov až do sedem metrov. Tieto sa miestami spŕšajú atvoria potom aj niekoľko desiatok metrov mocné vrstvy pieskovcov. Bielokarpatský príkrov je charakteristický tým, že sú tam väčšinou ílovcové vrstvy. Ílovcové vrstvy sú mocné niekoľko decimetrov až metrov a majú červenú, zelenú, čiernu alebo sivú farbu. Pieskovce sa vyskytujú vo vrstvách jeden až desať centimetrov. Flyšové horniny možno vidieť len v rôznych odkryvoch, zárezoch ciest alebo riečnych dolín a v kameňolomoch. Inde ich pokrýva rôzne mecná vrstva zvetralín, ktorá má na úpäti vrchov hrúbku aj niekoľko metrov. Okrem flyšových hornín a ich zvetralín vyskytujú sa tu ešte riečne a riečno - soliflukčné uloženiny, ktoré sú štvrtohorného veku. Na juhozápadnom okraji tu zasahuje bradlovú pásmo, ktorú tvoria mäkké sliene a tvrdú vápence.

Geologický vývoj

Obec je súčasťou Západokarpatskej sústavy. Z hľadiska horninového zloženia je jej hlavným znakom prevaha sedimentov a z hľadiska tektoniky príkrovová stavba. Západné Karpaty sú relatívne mladou geologickou jednotkou, ktorej vývoj prebiehal v posledných 100 miliónoch rokoch alpínskou orogenezou a sú súčasťou mladých pásmových pohorí v Európe, tzv. alpínskeho oblúka, zasahujúceho



od severozápadnej Afriky (Atlas) do malej Ázie. Na území sú zastúpené prevažne Západné Karpaty ale aj časť Východných Karpát, ktoré pokračujú na územie Ukrajiny. Vývoj Karpatskej sústavy bol až do karbónu podobný vývoju Českého masívu. Starohorné a prvohorné sedimenty vzniknuté v geosynklinálnych moriach boli niekoľkokrát zvrásnené a regionálne premenené na pararuly a svory. Vrásové procesy boli sprevádzané magmatickou činnosťou. V období varískej orogenézy vznikli magmatické telesá žulových hornín. Žulová magma často injikovala okolité ruly a iné kryštalické bridlice a v blízkosti magmatických telies tak vznikli zmiešané horniny - migmatity. Kryštalické bridlice, migmatity a žuly vzniknuté v priebehu varískeho vrásnenia prispeli k čiastočnému spevneniu Slovenského bloku, ktorý tvorí podklad Západných Karpát a vystupuje na povrch v jadrových pohoriach Vnútorých Karpát. Po čiastočnom výzdvihu v oblasti Vnútorých Karpát, vyvolanom varískym vrásnením, došlo koncom prvohôr k rozsiahlemu poklesu tohto územia. Začiatkom druhohôr - triasu, sem začalo prenikať od juhu more, na ktorého dne sa v triase, jure a spodnej kriede usádzovali mocné súvrstvia najmä karbonátových hornín - vápencov, dolomitov a slieňov. Koncom spodnej kriedy more ustúpilo. Sedimentárne súbory boli spolu s podložíom na začiatku vrchnej kriedy zvrásnené alpínskym horotvorným procesom. Silným stlačením v smere od juhu na sever boli výplne mezozoických panví zvrásnené do zložitých príkrovov, ktoré sa presúvali od juhu na sever na vzdialenosť 50 - 100 km. Vznikla najstaršia alpínska stavba Západných Karpát, centrálna karpatské jednotky. Na severnom okraji Centrálnych Karpát došlo vo vrchnej kriede k výraznému prehĺbeniu mora a vytvorila sa druhotná geosynklinála, v ktorej sa v období od vrchnej kriedy do oligocénu usádzoval úlomkovitý a ílovitý materiál znesený z okolitých morí. Za stáleho tetonického nepokoja vznikali striedajúce sa súvrstvia zlepcov, pieskovcov a bridlíc - flyš. Tieto sedimenty boli zvrásnené koncom paleogénu a začiatkom neogénu ďalšími fázami alpínskeho vrásnenia. Vytvorili sa znovu príkrovy, ktoré boli presunuté od juhu na sever až do vzdialenosti 35 km. Vzniklo tak flyšové pásmo. Pri vrásnení flyšovej geosynklinály boli znovu zvrásnené i staršie sedimenty na severnom okraji Centrálnych Karpát. Vzniklo tak územie s veľmi zložitou tektonickou stavbou - bradlové pásmo. Začiatkom mladších treťohôr sa na obode flyšových Karpát vytvorila ďalšia druhotná geosynklinála, v ktorej sa usádzovali štrky, piesky a piesočnaté íly. Medzi flyšovými Karpatmi a Českým masívom vznikla ďalšia stavebná jednotka Západných Karpát - čelná karpatská predhĺbeň. Morská sedimentácia však netrvala dlho. Došlo k ústupu mora a koncom miocénu k ďalšej fáze alpínskeho vrásnenia, ktorá spôsobila presunutie časti flyšových Karpát cez čelnú karpatskú predhĺbeň. Na vnútorom okraji Karpát sa pri tomto vrásnení vytvorili hlboké zlomy. Pozdĺž ktorých v niekoľkých fázach vystupovala andezitová a ryolitová láva a sypký sopečný materiál. Koncom miocénu sa začal výrazne utvárať i reliéf. V najmobilnejších častiach Karpát sa tvorili výrazné poklesové štruktúry - neogénne panvy a vnútrohorské kotliny. Výškové rozdiely medzi horskými pásmami a kotlinami zrejme neboli veľké (najviac 300 m). K výraznejšiemu výškovému rozčleneniu reliéfu došlo až v pliocéne, keď sa pohoria začali dvíhať pozdĺž zlomov a vznikali megaantiklinály. Tieto tektonické pohyby pokračovali i v štvrtohorách a uplatňujú sa výrazne aj v súčasnej dobe. Horské oblasti sa dvíhajú, nížinné naopak poklesávajú. V pleistocéne sa na vývoji Karpát významne podieľalo i zaľadnenie. Pevninský ľadovec, ktorý zasahoval až k severnému úpätiu Karpát a Sudet prenikol len v oblasti Ostravskej panvy a Moravskej brány a tak neovplyvnil výrazne tvárnosť tunajšej krajiny (zanechal tu bludné balvany).

Pôdne pomery

Škála pôdnych druhov a typov sa odvíja od rôznorodosti reliéfu, jeho vlastností a expozície, ako i od geologického substrátu. Existencia pôd je viazaná na dynamicky prírodný celok, ktorý vzniká pomalou, ale trvalou premenou vrchnej časti zemskej kôry pôsobením živých organizmov a exogénnych činiteľov. Na druhej strane je pôda veľmi citlivým prvkom reagujúcim na vonkajšie zmeny, a to najviac v procese vytvárania pôdneho horizontu. V oblasti, kde obec leží sa nachádzajú hlavne kambizeme. V oblasti pahorkatinného reliéfu Podunajskej pahorkatiny a tunajších kotlin formovaných vodnými tokmi Omastiná, Radiša, Bebrava, atď., v najvlhkejších, v okrajových častiach má prevahu kambizem luvizemná a v depresiách, kde presakovanie zrážkovej vody je v určitej hĺbke spomaľované až zastavené nepriepustným horizontom (íly, ílovce), sa vyskytuje kambizem pseudoglejová. Lokálne sa v oblastiach s vysokou hladinou podzemnej vody vyskytujú i pôdne typy zo skupiny pôd fluvizeme. Napr. na nive potoka Radiša. S narastaním nadmorskej výšky podnebie sa stáva chladnejším a vlhkejším a pôdny typ kambizemí prechádza do ďalších svojich podtypov, do kambizeme dystrickej (hnedá pôda nenasýtená kyslá) a v oblastiach masívnejších pieskovcov sa vyskytuje pôdny typ kambizem arenická, resp. psemitická. Kambizeme (z latinského slova *cambiare* = zmeniť) predstavujú trojhorizontové A-B-C pôdy najčastejšie sa vyvíjajúce na zvetralinách pevných nekarbonátových hornín, ale tiež na spevnených a nespevnených horninách v rôznych klimatických oblastiach. Vyznačujú sa dominantným



kambickým diagnostickým B horizontom (horizontom vnútro - pôdneho zvetrávania, tzv. zvetrávacím, resp. alteračným), s výrazne hnedou farbou spôsobenou procesom hnednutia (uvolňovaním Fe z prvotných minerálov a difúznym rozptýlením Fe₂O₃ na povrchu častíc in situ), ktorý sa nachádza pod ochrickým (svetlým, hrúbky do 30 cm), zriedkavejšie melanickým (tmavý, hrúbky do 30 cm) A horizontom. Kambizeme reprezentujú najrozšírenejší pôdny typ na území Slovenska. Lokálne sa v okolí obce vyskytujú renziny.

Nasledujúca tabuľka prezentuje vývoj štruktúry pôdneho fondu v obci Omastiná od roku 2005.

Výmera územia v ha.	2005	2006	2007	2008	2009	2010	2011	2012	2013	2014	2015
Celk. výmera úz. obce	1244,8	1244,8	1244,8	1244,8	1244,8	1244,8	1244,8	1244,8	1244,8	1244,8	1244,8
Pol'no. pôda - spolu	159,3	162,2	162,2	162,4	161,4	161,3	161,3	161,3	161,3	161,3	161,3
- orná pôda	0,3	0,3	0,3	0,3	0,3	0,3	0,3	0,3	0,3	0,3	0,3
- záhrada	4,4	4,4	4,4	4,6	4,6	4,6	4,6	4,6	4,6	4,6	4,6
- trvalý trávny porast	154,6	157,5	157,5	157,5	156,4	156,4	156,4	156,4	156,4	156,4	156,4
Nepol'f. pôda - spolu	1085,5	1082,6	1082,5	1082,3	1083,4	1083,5	1083,5	1083,5	1083,5	1083,5	1083,5
- lesné pozemky	1052,7	1051,7	1051,7	1051,7	1051,6	1051,6	1051,6	1051,6	1051,6	1051,6	1051,6
- vodná plocha	4,8	4,2	4,3	4,3	5,4	5,4	5,4	5,4	5,4	5,4	5,4
- zast. pl. a nádvorie	16,2	15,7	15,6	15,9	15,9	15,8	15,8	15,8	15,8	15,8	15,8
- ostatná plocha	11,8	11,0	10,9	10,5	10,5	10,6	10,6	10,6	10,6	10,6	10,6

Zdroj: 10.6.2016, DataCubes, 2015, ŠÚ SR,

Celková výmera katastrálneho územia obce je 1244,8 ha. Poľnohospodárska pôda spolu činila celkovo 161,3 ha. Nepoľnohospodárska pôda tvorila 1083,5 ha. V sledovanom období nedošlo k výraznejšej zmene výmery jednotlivých pôd. Najvyššie zastúpenie majú lesné pozemky o výmere 1051,6 ha.

Hydrologické pomery

Hlavnú hydrologickú os oblasti určuje potok Omastiná, ktorý preteká katastrálnej obce v smere SV - JZ. Pri obci Žitná - Radiša sa vlieva ako pravostranný prítok do riečky Radiša. Radiša vzápätí vstupuje na územie obce Uhrovec, tu priberá zľava Striebornicu a stáča sa na západ. Rozširuje svoje koryto a mení smer toku na juhozápad, preteká cez Horné Naštice a následne vstupuje na územie mesta Bánovce nad Bebravou. Preteká intravilánom mesta a zároveň geomorfologickou časťou Bánovská niva. Tu sprvu tečie juhozápadným smerom, potom sa južne od centra stáča na západ, na krátkom úseku tečie viac-menej súbežne s Bebravou, preteká ešte cez Biskupice, v blízkosti nich ústi do Bebravy (190,6 m n. m.). Bebrava pramení v Strážovských vrchoch pod Čiernou horou (863,8 m) v nadmorskej výške cca 630 m n.m. Najprv tečie na juh, prelamuje sa cez krásové územie Sokolie skaly a preteká obcou Čierna Lehota, pod ktorou sa stáča na juhozápad. Ďalej preteká obcou Šípkov a po pripojení ľavostranného Trebichavského potoka sa oblúkom stáča cez obec Slatina nad Bebravou k severozápadu a neskôr k západu. Opúšťa Strážovské vrchy a vteká do Nitrianskej pahorkatiny. Preteká cez obce Krásna Ves a Timoradza, v ktorej sprava priberá Timoradzský potok, pod obcou zľava dva menšie prítoky, spájajúce sa v jednom mieste (221,9 m), ďalej tečie okolo obce Podlužany a pri Horných Ozorovciach sa spája s významným prítokom, pravostranným Machnáčom. Tečie cez Bánovce na Bebravou, na území mesta priberá zľava najprv Jelšinu a Dubničku, potom sprava Svinicu a napokon na južnom okraji mesta (pri Biskupiciach) aj pravostranný Inovec a vzápätí najvýznamnejší prítok Radišu zľava (199,6 m). Ďalej preteká rovinatým územím popri obciach Dolné Naštice a Rybany, na území ktorej priberá zprava Haláčovku, neskôr Livinu pri obci Livina a nasledujú prítoky zľava - Dendeš (Pravotický potok) a Hydina. V záverečnom úseku tečie poza Nadlice, spája sa s Rybianskym kanálom zľava a neskôr ešte s Rajčianskym potokom a Solčianskym potokom (169,8 m) sprava. Pri obci Práznovce sa spája s vodnatejšou Nitrou (169,0 m). Bebrava je vrchovinovo-nížinnou riekou.

Klimatické pomery

Podnebie v obci vo veľkej miere určuje od západu vplyv Atlantického oceánu, od juhu vplyv Jadranského mora, od východu vplyv obrovskej rozsiahlej pevniny východnej Európy a Ázie. Oceánske podnebie neprejavuje veľké výkyvy. Letá i zimy sú mierne, takže ročný výkyv je nepatrný. Vplyv Stredozemného a Jadranského mora sa prejavuje vo väčšej miere v jesennom období, najčastejšie v októbri prináša od juhu daždivé počasie s maximálnym jesenným množstvom zrážok. Východné vetry



vanú viac na jar, a to vplyvom klimatických pomerov Podunajskej nížiny. Oblasť zasahuje do všetkých podnebných oblastí, ale asi najviac tu prevláda mierne teplá oblasť. Priemerné ročné teploty zase možno rozdeliť do troch skupín. V okolí rieky Váh a Nitra je priemerná teplota 9 - 10°C, zato v oblastiach situovaných ďalej od rieky je priemerná ročná teplota už len 7 - 8°C. V pohoriach sa teplota pohybuje od 4°C až po 7°C. Zrážky, ktoré padnú na túto oblasť Slovenska sú taktiež rôzne. Na brehu riek padne menej zrážok, teda 700-800 mm, ako na pohoria, kde padne ročne priemerne 800 - 1200 mm vody v podobe zrážok.

Rastlinstvo a živočíšstvo

Výraznou hodnotou oblasti sú teplomilné spoločenstvá, pre ktorých vývoj zohrala významnú úlohu severo-juž. orientácia oblasti, pričom tunajšie doliny predstavovali cesty prechodu teplomilných druhov aj do horských častí a pomerne ďaleko na sever. Dalším významným faktorom je geologické podložie. Podstatnú časť územia budujú uhličitanové horniny (či už rozličné typy vápencov a dolomitov v Strážovských vrchoch), ktoré vďaka svojej schopnosti zachytávať teplotu slnečného žiarenia i ovplyvneniu pôdnej reakcie výrazne pôsobia na druhovú bohatosť i zastúpenie významných prvkov. Tento stav odráža aj skladba lesov. Najrozšírenejšou drevinou je buk. Nachádzame tu však aj, hlavne v južnej oblasti, dubiny s prítomnosťou duba plstnatého. Rozšírenie duba cerového má svoju sev. hranicu južnejšie. Miestami rastie dub plstnatý spolu s pôvodnou borovicou lesnou. Je to jav v Karpatoch veľmi zriedkavý. Okrem týchto teplomilných rastlinných druhov sa tu vyskytujú aj ďalšie, napr. teplomilný a mimoriadne zriedkavý rastlinný druh - škumpa vlasatá. Typickým javom pre oblasť Strážovských vrchov je prelínanie teplomilných a horských prvkov. Preto má v tejto oblasti celý rad rastlinných druhov hranice svojho prirodzeného rozšírenia, či už ide o sev. hranicu teplomilných prvkov, alebo juž. hranicu prvkov horských. Sev. hranicu rozšírenia tu majú, napr. gypsomilka piesočná, jaseňec biely, pyštek kručinkolistý (Veľký vrch pri Oslanoch), zvonček sibírsky pravý, bezobalka sivá (Dolné Vestenice), cesnak žltý, deväťorka rozprestretá, hadí mor rakúsky, kavyl' stredomorský, astra zlatohlavá (Podhradská dolina). Nachádza sa tu aj juž. hranica rozšírenia niektorých horských druhov, ako sú napr. soldanelka karpatská, zvonovec laliolistý zvonček maličký, stokráska Micheliho, prvosenka holá, muchovník vajcovitý a ďalšie. Pestrosť geologickej stavby i vegetačnej zložky, ako aj klimatické podmienky výrazne ovplyvnili zloženie živočíšstva. Charakteristické pre opisovanú oblasť je prelínanie na nížinách žijúcich druhov a druhov viazaných na horské oblasti. Z bezstavovcov tu nájdeme modlivku zelenú, cikádu viničovú, askalafa škvritokrídleho. Sú to druhy, ktoré pre svoj život potrebujú južné výslnné stráne. Bohato sú tu zastúpené viaceré druhy bystrušiek, obývajúce hlavne rozličné typy lesných spoločenstiev, na horských lúkach si svoju často nezastupiteľnú funkciu opeľovačov plnia viaceré druhy čmeľov. Od najnižších polôh až po horské vrcholy sa vyskytujú desiatky rozličných druhov motýľov, medzi ktorými nechýbajú ani chránené vzácne a ohrozené jedince - jasoň červenooký i chochlačkový, pestroň vlkovcový, vidlochvost feniklový i ovocný. Stavovce sú tu, ako aj v iných oblastiach zastúpené v menšom počte. Na brehoch horských riek a na mokradiach žije mlok vrchovský, salamandra škvritná, ale aj ropucha a rosnička zelená. Na výslnných skalách možno stretnúť všetky druhy jašteríc, svoj domov tu majú aj viaceré druhy hadov, medzi ktorými nechýba ani náš najväčší druh - užovka stromová. Vďaka pestrosti typov prírodných formácií možno stretnúť s početnými zástupcami vtáctva. V kotlinách, pri riekach i na vodných nádržkách sa v priebehu roka, najmä však v čase ťahov, zastavuje značné množstvo rozličných druhov kačíc a pod. V horských komplexoch, hlavne na civilizáciou neporušených miestach, žijú niektoré dravé vtáky. Okrem hojnejších druhov, ako je jastrab, myšiak hôrny, sú to aj zriedkavejšie druhy, ako sokol rároh, sokol sťahovavý (v dôsledku činnosti človeka je takmer vyhubený), sova obyčajná, myšiarka ušatá a ďalšie. Z početných druhov spevavcov možno spomenúť krkavca čierneho, strakoša červeno-hlavého, strakoša kolesára, sýkorku hôrnu, sýkorku uhliarku, orieška obyčajného, viacero druhov drozdov, sláviku obyčajného, stehlíka obyčajného a celý rad ďalších. Cicavce sú v tejto oblasti hojne zastúpené. Na okrajoch lesov možno stretnúť ježa tmavého. Pomerne bohaté je zastúpenie druhov piskorovitých - žije tu bielozúbka bielobruchá, dulovnica menšia, piskor obyčajný i piskor malý. Mnohé jaskynné dutiny, staré povaly, kostolné veže v oblasti obývajú netopiere, napr. podkovár malý, netopier brvitý, netopier obyčajný, ucháč svetlý, večernica tmavá a iné. V tunajších lesoch je bohatá aj skupina poľovnej zveri. Pri ranných či večerných prechádzkach možno zazrieť niektorého z predstaviteľov srnčej i jelenej zveri. Žije tu diviak aj medveď, v niektorých častiach i muflón, ktorý však bol do tejto oblasti vysadený a vcelku sa prispôbil týmto podmienkam. Do tejto oblasti sa presunul i rys a vo viacerých prípadoch aj vlk.



2.3. TECHNICKÁ INFRAŠTRUKTÚRA

Obec je elektrifikovaná ale nie je plynofikovaná. Obyvatelia sú napojení na verejný vodovod. Pokrytie vodovodnou infraštruktúrou je 100 %. Technický stav vodovodu je nevyhovujúci a vyžaduje si rekonštrukciu, ako aj investície za účelom zlepšenia kvality pitnej vody. Na území obce sa nenachádzajú ochranné pásma vodárenských zdrojov. Obec nemá vybudovanú splaškovú kanalizáciu ani čističku odpadových vôd.

Infraštruktúra	jednotka	súčasný stav	budúci stav
Pošta	ano/nie	nie	nie
Káblová televízia	ano/nie	nie	nie
Verejný vodovod	pokrytie v %	áno	áno
Vlastný zdroj pitnej vody	názov/výdatnosť	áno	áno
Verejná kanalizácia dažďová	pokrytie v %	10	80
Kanalizačná sieť pripojená na ČOV	pokrytie v %	0	100
Rozvodná sieť plynu	pokrytie v %	0	100
pripojenie na sieť internet	ADSL	áno	áno
	4G	nie	áno
verejný internet	Wi-Fi	nie	áno
	ano/nie	nie	áno
verejný prístupový bod	ano/nie	nie	nie
internetová kaviareň	ano/nie	nie	nie
pokrytie signálom Orange	%	20 %	70 %
pokrytie signálom T-mobile	%	20 %	70 %
pokrytie signálom O2	%	20 %	70 %
verejné studne	počet	nie	nie
pramene pitnej vody	počet	nie	nie
vodojemy	počet/objem	áno	áno
skládka TKO	ano/nie	nie	nie
separovaný zber	ano/nie	áno	áno
zberný dvor pre separovaný zber	ano/nie	nie	áno
kompostovisko	ano/nie	nie	áno
cintorín	počet	1	1
dom smútku	počet	1	1

Zdroj: OcÚ Omastiná, 2014

Zásobovanie pitnou vodou

Obec je zásobovaná pitnou vodou z verejného vodovodu v správe SVS. Zdrojom vody sú pramene s rôznou výdatnosťou a kvalitou vody. Z hľadiska kvality v súčasnosti pitná voda v obci spĺňa požadované hodnoty. Vodovodná infraštruktúra je v obci 95 %.

Odvádzanie a zneškodňovanie odpadových vôd

Obec nemá vybudovanú splaškovú kanalizáciu. Rovnako obec nemá vybudovanú ani dažďovú kanalizáciu, dažďové vody sú zvedené do miestnych potokov (hlavne Radiše). Do budúcnosti obec plánuje s výstavbou kanalizačnej siete s vlastnou, prípadne združenou ČOV.

Ochranné pásma

- ochranné pásmo vodovodov a kanalizácií v zmysle §19 zákona č. 442/2002 Z. z. v znení neskorších predpisov: do priemeru DN 500 **1,5 m** na obidve strany od pôdorysného okraja potrubia, priemeru DN500 a viac **2,5 m** na obidve strany od pôdorysného okraja potrubia (navrhované potrubia)

Elektrická rozvodná sieť

Územím prechádza 22 kV vzdušné vedenie, ktoré vyúsťuje z rozvodne VVN/ VN v Bánovciach nad Bebravou. Objekty bytového fondu a občianskej vybavenosti sú elektrickou energiou zásobované z distribučných stožiarových trafostaníc 22/0,4 kV, ktoré sú na primárnej strane napojené vzdušnými prípojkami. Sekundárny rozvod v obci je riešený ako vzdušné vedenie na betónových a čiastočne na drevených stĺpoch. V obci sa nachádza jedna trafostanica, ktorá v súčasnosti kapacitne plne vyhovuje potrebám obyvateľov obce. Vonkajšie osvetlenie je riešené výbojkovými svietidlami, ktoré sú osadené na podperných stĺpoch spolu s NN sekundárnymi rozvodmi. Spínanie osvetlenia je riešené prostredníctvom skriň RVO pri trafostanici.

Ochranné pásma



- ochranné pásmo vonkajšieho nadzemného elektrického vedenia v zmysle zákona č. 656/2004 Z. z., § 36 vymedzené zvislými rovinami po oboch stranách vedenia vo vodorovnej vzdialenosti meranej kolmo na vedenie od krajného vodiča pri napätí:
 - od 1 kV do 35 kV vrátane: 1. pre vodiče bez izolácie 10 m, v súvislých lesných priesekoch 7 m,
 - pre vodiče so základnou izoláciou 4 m, v súvislých lesných priesekoch 2 m, 3. pre zavesené káblové vedenie 1 m
 - od 35 kV do 110 kV vrátane 15 m
 - od 220 kV do 400 kV vrátane 25 m
- v ochrannom pásme vonkajšieho nadzemného elektrického vedenia a pod elektrickým vedením je zakázané:
 - zriaďovať stavby, konštrukcie a skládky
 - vysádzať a pestovať trvalé porasty s výškou presahujúcou 3 m
 - vysádzať a pestovať trvalé porasty s výškou presahujúcou 3 m vo vzdialenosti 2 m od krajného vodiča vzdušného vedenia s jednoduchou izoláciou
 - uskladňovať ľahko horľavé alebo výbušné látky
 - vykonávať činnosti ohrozujúce bezpečnosť osôb a majetku
 - vykonávať činnosti ohrozujúce elektrické vedenie a bezpečnosť a spoľahlivosť prevádzky sústavy
 - vysádzať a pestovať trvalé porasty s výškou presahujúcou 3 m vo vzdialenosti presahujúcej 5 m od krajného vodiča vzdušného vedenia možno len vtedy, ak je zabezpečené, že tieto porasty pri páde nemôžu poškodiť vodiče vzdušného vedenia
- vlastník pozemku je povinný umožniť prevádzkovateľovi vonkajšieho nadzemného elektrického vedenia prístup a prjazd k vedeniu a na tento účel umožniť prevádzkovateľovi udržiavať voľný pruh pozemkov (bezlesie) v šírke 4 m po oboch stranách vonkajšieho nadzemného elektrického vedenia (táto vzdialenosť sa vymedzuje od dotyku kolmice spustenej z vonkajšej strany nadzemného elektrického vedenia na vodorovnú rovinu ukotvenia podporného bodu)
- ochranné pásmo zaveseného káblového vedenia v zmysle zákona č. 656/2004 Z. z., § 36 vymedzené zvislými rovinami po oboch stranách vedenia vo vodorovnej vzdialenosti meranej kolmo na vedenie od krajného vodiča pri napätí od 35 kV do 110 kV vrátane je 2 m
- ochranné pásmo vonkajšieho podzemného elektrického vedenia v zmysle zákona č. 656/2004 Z. z., § 36 vymedzené zvislými rovinami po oboch stranách krajných káblov vedenia vo vodorovnej vzdialenosti meranej kolmo na toto vedenie od krajného kábla:
 - 1 m pri napätí do 110 kV vrátane vedenia riadiacej regulačnej a zabezpečovacej techniky
 - 3 m pri napätí nad 110 kV
- v ochrannom pásme vonkajšieho podzemného elektrického vedenia a nad týmto vedením je zakázané:
 - zriaďovať stavby, konštrukcie, skládky, vysádzať trvalé porasty a používať osobitne ťažné mechanizmy
 - vykonávať bez predchádzajúceho súhlasu prevádzkovateľa elektrického vedenia zemné práce a iné činnosti, ktoré by mohli ohroziť elektrické vedenie, spoľahlivosť a bezpečnosť prevádzky, prípadne sťažiť prístup k elektrickému vedeniu
- ochranné pásmo elektrickej stanice vonkajšieho vyhotovenia v zmysle zákona č. 656/2004 Z. z., § 36:
 - s napätím 110 kV a viac je vymedzené zvislými rovinami, ktoré sú vedené vo vodorovnej vzdialenosti 30 m kolmo na oplotenie alebo na hranicu objektu elektrickej stanice
 - s napätím do 110 kV je vymedzené zvislými rovinami, ktoré sú vedené vo vodorovnej vzdialenosti 10 m kolmo na oplotenie alebo na hranicu objektu elektrickej stanice
 - s vnútorným vyhotovením je vymedzené oplotením alebo obostavanou hranicou objektu elektrickej stanice, pričom musí byť zabezpečený prístup do elektrickej stanice na výmenu technologických zariadení
- v ochrannom pásme elektrickej stanice je zakázané vykonávať činnosti, pri ktorých je ohrozená bezpečnosť osôb, majetku a spoľahlivosť a bezpečnosť prevádzky elektrickej stanice (ÚPD M.,2008).

Zásobovanie plynom

Obec nie je plynifikovaná. V dôsledku jej allokácie - veľká vzdialenosť od hlavných distribučných plynových sietí v okresnom meste a obci Uhrovec, neumožnila plynifikáciu obce. Plynifikácia obce je z hľadiska vysokých investičných nákladov neistá.

Ochranné pásma

- ochranné pásmo plynovodu v zmysle zákona č. 656/2004 Z. z., § 56 vymedzené vodorovnou vzdialenosťou od osi priameho plynovodu alebo od pôdorysu technologickej časti plynárenského zariadenia merané kolmo na os plynovodu alebo na hranu pôdorysu technologickej časti plynárenského zariadenia:
 - 4 m pre plynovod s menovitou svetlosťou do 200 mm
 - 8 m pre plynovod s menovitou svetlosťou od 201 mm do 500 mm
 - 1 m pre plynovod, ktorým sa rozvádza plyn na zastavanom území obce s prevádzkovaným tlakom nižším ako 0,4 MPa
 - 8 m pre technologické objekty
- bezpečnostné pásmo plynovodu v zmysle zákona č. 656/2004 Z. z., § 57 vymedzené vodorovnou vzdialenosťou od osi priameho plynovodu alebo od pôdorysu technologickej časti plynárenského zariadenia merané kolmo na os plynovodu alebo na hranu pôdorysu technologickej časti plynárenského zariadenia:
 - 10 m pri plynovodoch s tlakom nižším ako 0,4 MPa prevádzkovaných na voľnom priestranstve a na nezastavanom území
 - 20 m pri plynovodoch s tlakom od 0,4 MPa do 4 MPa a s menovitou svetlosťou do 350 mm
 - 50 m pri regulačných staniaciach, filtračných staniaciach, armatúrnych uzloch určí v súlade s technickými požiadavkami prevádzkovateľ distribučnej siete pri plynovodoch
- s tlakom nižším ako 0,4 MPa, ak sa nimi rozvádza plyn v súvislej zástavbe (ÚPD M.,2008).



Zásobovanie teplom

V riešenom území je vzhľadom na prevažný spôsob využívania územia (bývanie) logicky predurčený aj spôsob zásobovania teplom. Územie je z pohľadu zásobovania teplom riešené kombinovaným spôsobom. Hlavný spôsob zásobovania sú lokálne zdroje tepla na pevné palivo - prevažne na atmosferické spaľovanie drevnej hmoty. Ďalšími zdrojmi energie sú v zanedbateľnej miere propán (najmä technologické účely – varenie). Väčšina objektov má inštalovaný kombinovaný spôsob vykurovania, najčastejšie v kombinácii zdroja tepla kotol na drevo / elektrické vykurovanie. Uvedené kombinácie sú riešené pre vykurovanie aj pre ohrev TÚV.

Najviac bytov v obci Omastiná je v súčasnosti vykurovaných prostredníctvom ústredného lokálneho kúrenia a iného typu vykurovania. Ten využívalo cca. 17 bytov.

Obývané byty podľa typu kúrenia				
ústredné diaľkové	ústredné lokálne	iný	bez kúrenia	
0	6	17	0	

Zdroj: Štatistický úrad SR, SOBD 2011

V súvislosti s využívaným zdrojom energie je jediným zastúpeným médiom pevné palivo – 23 bytov.

Obývané byty podľa zdrojov energie					
plyn	elektrina	kvapalné palivo	pevné palivo	iný	žiadny
0	0	0	23	0	0

Zdroj: Štatistický úrad SR, SOBD 2011

Miestny rozhlas

V obci je vybudovaná vzdušná sieť miestneho rozhlasu z OÚ na samostatných oceľových podperných bodoch. Túto sieť je nutné dobudovať na požadovanú technickú úroveň a signál rozšíriť aj do okrajových zón obce a do novourbanizovaných územných lokalít. Slaboprúdovú sieť budovať združenými káblovými trasami s ďalšími slaboprúdovými vedeniami /telekomunikačné rozvody, káblová a satelitná televízia, internet, atď/ zemnou úložnou kabelážou.

Televízia

Riešené územie obce Omastiná je plošne pokryté TV signálom pre RTVS, Markíza, Waw, JOJ, JOJPlus, DajTo, TA3 z DVB vysielачa. V riešenom území sa individuálne prostredníctvom parabolických antén prijímajú programy zahraničných vysielaní prenášaných prostredníctvom družíc. Vysielač potrebuje pre svoju nerušenú funkciu splnenie špecifických podmienok. Za účelom zabezpečenia týchto podmienok sú v súlade so zákonom č. 110 764 Zb. o telekomunikáciách a ostatnými legislatívnymi podkladmi stanovené ochranné pásma. Jedná sa o kruhové ochranné pásmo okolo každého rádiokomunikačného objektu, ktoré predstavuje kruhové ochranné pásmo 300 m. Ďalším ochranným pásmom je smerové ochranné pásmo pre zabezpečenie správnej funkcie rádioreleových spojov. Smerové pásma sú určené spojnicou dvoch spolupracujúcich staníc.

Telekomunikácie

Po telekomunikačnej stránke prislúcha obec Omastiná do primárnej oblasti PO Trenčín s PC B. n. Bebravou a sekundárnej oblasti (SO) so SC B. n. Bebravou. Telekomunikačné spojenie záujmového a riešeného územia je prevádzané diaľkovými telekomunikačnými optokáblami (DOK), ktoré vychádzajú z HOST B. n. Bebravou. Z tejto prístupovej telekomunikačnej siete je prostredníctvom traťových a sieťových rozvádzačov zabezpečená telefonizácia riešenej obce Omastiná. Z týchto telekomunikačných rozvádzačov je miestna telefónna sieť (mts) papršlekovite rozvetvená do riešeného územia vonkajším vzdušným telefónnym rozvodom závesnými telekomunikačnými káblami na drevených podperných bodoch a v novobudovanej zástavbe IBV je rozvod realizovaný zemnou úložnou kabelážou. Vzdušnú telefónnu sieť navrhujeme v ďalšom riešení nahradiť zemnými telekomunikačnými káblami Cu štvorkovej konštrukcie. Napojenie jednotlivých účastníkov bude prevedené prostredníctvom účastníckych rozvádzačov (ÚR) osadených v samostatných skrinkách vedľa chodníkov s prípojkami do predzáhradok prostredníctvom nových sieťových rozvádzačov pre zemnú úložnú kabeláž. Rozvojové ciele stanovené telekomunikačným projektom kladú dôraz na digitalizáciu ústrední a budovanie trasy diaľkových optických káblov DOK. Súčasne so zvyšovaním kapacity spojovacích zariadení bude nutné



zväčšiť kapacitu prístupových sietí z hľadiska pokrytia plošných telekomunikačných potrieb novourbanizovaného územia.

Ochranné pásma

1. ochranné pásma telekomunikačných vedení, zariadení a objektov verejnej telekomunikačnej siete v zmysle Zákona o elektronických komunikáciách č. 610/2003 Z. z. v znení neskorších predpisov (ÚPD M.,2008).

Verejné osvetlenie

V súčasnosti sú všetky ulice pokryté rozvodmi verejného osvetlenia s osvetľovacími telesami.

Civilná ochrana obyvateľstva

V obci v súčasnosti nie sú vybudované nijaké väčšie špeciálne zariadenia v súvislosti s civilnou ochranou. Ukrytie obyvateľov je riešené formou jednoduchých úkrytov budovaných svojpomocne. Väčšia časť objektov v obci je podpivničená, pivničné priestory slúžia pre ukrytie obyvateľstva. V rámci navrhovaných rozvojových plôch určených pre obytnú výstavbu sa ukrytie obyvateľstva bude riešiť v pivničných priestoroch obytných objektov, príp. zariadení občianskej vybavenosti.

Požiarňa ochrana

Obec nemá svoju hasičskú zbrojnicu. Vzhľadom na veľkosť obec nemá ani dobrovoľný hasičský zbor. Požiarňu ochranu obce zaisťuje profesionálny hasičský zbor v B.n. Bebravou a dobrovoľné hasičské zbory priľahlých obcí - Uhrovec.

2.4. DOPRAVA

Trasovanie a výstavba dopravnej infraštruktúry v obci vychádzajúca z prepravných požiadaviek jej obyvateľov a hospodárskych subjektov v nej žijúcich a činných, je podmienená miestnym územným členením a charakterom územia (napríklad chránené územia). Cieľovým zosúladením všetkých faktorov pri územnom plánovaní vrátane plánovania dopravnej infraštruktúry (efektívnym využitím územia) a rešpektovaním špecifických daností regiónu je snaha doceliť trvalo udržateľný charakter životného prostredia.

Dopravná sústava oblasti v ktorej obec Omastiná leží, pozostáva zo systémov cestnej, železničnej a kombinovanej dopravy. Vzájomné prepojenie jednotlivých dopravných úsekov je na európskej úrovni koordinované formou multimodálnych koridorov. Územie je spojené s okolím dopravnou sieťou, v ktorej zaujíma významné miesto cestná a železničná sieť. Územím prechádzajú dôležité medzinárodné cestné ťahy: cesta E 572 Žiar nad Hronom - Handlová - Prievidza - Bánovce - Trenčín. Západne od oblasti vedie aj diaľničná sieť - D1. Poloha oblasti je veľmi významná pre železničnú dopravu. Priamo okresom Bánovce nad Bebravou železničná sieť prechádza. Ide o trať č. 143 prechádza priamo mestom Bánovce. Prepája mesto s krajským mestom Trenčín a smerom na juh s mestom Topoľčany. Na pravidelnej verejnej preprave osôb na území sa podieľajú verejná autobusová doprava a železničná osobná doprava. Pravidelná autobusová doprava vykonávaná podnikmi SAD Bánovce nad Bebravou a.s. zabezpečuje plošnú obsluhu územia.

Cestná doprava

Cestná sieť v okolí obce je, podľa charakteru, delená na štátne cesty a miestne komunikácie ktoré obhospodaruje a spravuje obecný úrad Omastiná. Celková dĺžka komunikácií v obci je cca. 2 km. Hlavnú dopravnú os obce tvorí štátna cesta. Miestne komunikácie obec nemá, disponuje len obslužnými komunikáciami. Najbližšia obec v západnom smere je Žitná - Radiša, od obce je vzdialená 2,5 km po ceste III. triedy. Smerom na juh je najbližšou obcou Uhrovské Podhradie a je vzdialená 3 km.

Prímestská doprava

Obyvatelia majú možnosť využiť dopravné služby autobusovými prímestskými linkami smerom na mesto Bánovce nad Bebravou, denne celkovo cca. 6 krát v pracovných dňoch a cca. 3 krát v dňoch pracovného pokoja v sobotu a 2 krát v nedeľu a sviatky. Bez prestupu majú možnosť využiť obyvatelia priamu linku do mesta Bánovce nad Bebravou 4 krát. Prvý autobus odchádza z obce v pracovných dňoch o 4:45 hodine a posledný o cca. 21 hodine. V sobotu odchádza posledný autobus



o 16:50 a rovnako aj v nedeľu a štátne sviatky. Uvedenú frekvenciu autobusového spojenia možno považovať za primeranú, vzhľadom na veľkosť obce.

Železničná doprava

Keďže intravilánom obce železničná trať neprechádza, obyvatelia majú možnosť využiť vlakové spojenie v okresnom meste Bánovce nad Bebravou. Vlaková stanica je vzdialená cca. 14,9 km.

Letecká doprava

Najbližšie letisko sa nachádza v meste Prievidza. Letisko v súčasnosti využívajú rôzni záujemcovia zo Slovenska, ako i zo zahraničia. Využitie je rôznorodé, na turistické, výcvikové alebo podnikateľské účely, ale aj pre potreby rýchlej zdravotníckej pomoci. Najbližšie letiská s verejnou dopravou, u ktorých sa výhľadovo uvažuje s možnosťou verejnej leteckej dopravy sú v priestore Žilina – Hričov a Trenčín. Tieto letiská sú uvažované ako regionálne letiská s možnosťou medzinárodnej dopravy. Dostupnosť letiska v Hričove je cca 99,3 km, dostupnosť letiska v Trenčíne je asi 43,4 km. Dostupnosť medzinárodného letiska v Bratislave Ivanke je asi 154,7 km. Pri využití diaľnice je časová dostupnosť tohto letiska asi 1 hodinu a 59 minút. V zámeroch rozvoja sa nepredpokladá s budovaním nových letísk a dostupnosť leteckej dopravy z riešeného priestoru sa tým nemení.

Parkovanie

Parkovanie v obci je v súčasnosti organizované v dvoch formách, jednou je parkovanie mimo jazdných pruhov, ale na vozovke, druhou je parkovanie na vyhradených parkovacích plochách v obmedzenej forme. Odstavenie vozidiel sa zabezpečuje, v prípade individuálnej bytovej zástavby na vlastnom pozemku, buď v jednotlivito stojacich, alebo vstavaných garážach, alebo mimo vlastného pozemku.

2.5. ŽIVOTNÉ PROSTREDIE

Priemysel, energetika, doprava a ťažba nerastných surovín, majú okrem hospodárskeho významu značne negatívny vplyv na krajinno-prírodné prostredie v katastrálnom území obce a jej blízkom okolí. Zákon NR SR č. 543/2002 Z.z. o ochrane prírody a krajiny legislatívnou formou zabezpečuje zachovanie rozmanitosti podmienok a foriem života na Zemi, vytvorenie podmienok na trvalé udržanie, obnovovanie a racionálne využívanie prírodných zdrojov, záchranu prírodného dedičstva, charakteristického vzhľadu krajiny a udržanie ekologickej stability. Vymedzuje územnú a druhovú ochranu a ochranu drevín. Do katastrálneho územia obce zasahuje lokalita NATURA 2000.

Starostlivosť o územie

Územným plánovaním sa sústavne a komplexne rieši priestorové usporiadanie a funkčné využívanie územia, určujú sa zásady, navrhuje sa vecná a časová koordinácia činností ovplyvňujúcich životné prostredie, ekologickú stabilitu, kultúrno - historické hodnoty územia, územný rozvoj a tvorbu krajiny v súlade s princípmi trvalo udržateľného rozvoja. Územné plánovanie je v súčasnosti upravené zákonom č. 50/1976 Zb. o územnom plánovaní a stavebnom poriadku v znení neskorších predpisov. Územno - plánovacia dokumentácia je základným nástrojom územného rozvoja a starostlivosti o životné prostredie v obci. Základným nástrojom územného plánovania je územný plán obce. Územný plán obce je výsledok formálneho plánovania a je územnoplánovacím dokumentom v zmysle zákona č.50/1976 Zb. (zákon o územnom plánovaní a stavebnom poriadku v znení neskorších predpisov) a v zmysle vyhlášky č.84/1976 Zb. (o územnoplánovacích podkladoch a územnoplánovacej dokumentácii) v znení neskorších predpisov. Obec Omastiná nemá platný územný plán obce.

Lokality NATURA 2000

Do katastra obce zasahuje lokalita NATURA 2000.

Názov	Strážovské vrchy
Kód územia	SKCHVU028
Kraj	Trenčiansky
Správca územia	CHKO Strážovské vrchy
Platnosť k	1.4.2012

Zakázané činnosti v CHVÚ:

- vykonávanie lesohospodárskej činnosti v blízkosti hniezda orla skalného, sokola sťahovavého, bociana čierneho, včelára lesného alebo na lokalitách výskytu tetraťa hlucháňa, ak tak určí obvodný úrad životného prostredia,



- odstraňovanie jedinele stojacich suchých stromov alebo zlomov na lesných pozemkoch, ktoré nie sú zdrojom zvýšenej početnosti biotických škodlivých činiteľov, nepredstavujú potenciálne nebezpečenstvo z hľadiska bezpečnosti a ochrany zdravia pri práci a nebránia technologickému sprístupneniu porastu,
- odstraňovanie alebo poškodzovanie hniezdných alebo dutinových stromov druhov vtákov, pre ktoré je chránené vtáčie územie vyhlásené, na lesných pozemkoch v ochranných lesoch, ak tak určí obvodný úrad životného prostredia,
- likvidácia alebo znižovanie rozlohy krovin alebo nelesnej drevinovej vegetácie, ak tak určí obvodný úrad životného prostredia,
- výrub alebo vykonávanie akýchkoľvek zásahov do drevín rastúcich mimo lesa od 1. marca do 30. júna,
- rozorávanie existujúcich trvalých trávnych porastov, okrem ich obnovy,
- mechanizované kosenie alebo mulčovanie existujúcich trvalých trávnych porastov alebo iných poľnohospodárskych plodín spôsobom od okrajov do stredu na súvislej ploche väčšej ako 0,5 hektára,
- rekultivácia lomu, ak tak určí obvodný úrad životného prostredia,
- pozemné aplikovanie pesticídov, mulčovanie alebo kosenie na pozemkoch dočasne nevyužívaných na rastlinnú výrobu od 1. marca do 30. júna okrem odstraňovania invázných druhov rastlín alebo okrem činností vykonávaných podľa osobitných predpisov,
- aplikovanie rodenticídov na ornej pôde iným spôsobom ako vkladáním do nôr,
- aplikovanie rodenticídov na existujúcich trvalých trávnych porastoch,
- uplatňovanie hospodárskeho spôsobu na ploche obnovného prvku väčšej ako 1 hektár v časti chráneného vtáčieho územia uvedenej v prílohe č. 2,
- vykonávanie úmyselnej obnovnej alebo výchovnej ťažby od 1. marca do 30. júna v častiach chráneného vtáčieho územia uvedených v prílohách č. 2 a č. 4,
- odstraňovanie alebo poškodzovanie hniezdných alebo dutinových stromov druhov vtákov, pre ktoré je chránené vtáčie územie vyhlásené, na lesných pozemkoch v časti chráneného vtáčieho územia uvedenej v prílohe č. 2, ak tak určí obvodný úrad životného prostredia,
- úmyselné znižovanie existujúceho drevinového zastúpenia jedle bielej pri výchove lesných porastov do rubnej doby lesného porastu v časti chráneného vtáčieho územia uvedenej v prílohe č. 3,
- vykonanie úmyselnej obnovnej ťažby, pri ktorej sa na 1 hektár plochy obnovovaného lesného porastu ponechá menej ako päť existujúcich jedincov jedle bielej v rubnej dobe na prirodzené dozitie v časti chráneného vtáčieho územia uvedenej v prílohe č. 3,
- uskutočňovanie horolezeckých alebo skalolezeckých výstupov v období od 1. marca do 30. júna v častiach chráneného vtáčieho územia uvedených v prílohách č. 2 a č. 4
- organizovanie športových, turistických alebo iných verejnosti prístupných aktivít a podujatí od 1. marca do 30. júna v časti chráneného vtáčieho územia uvedenej v prílohe č. 5,
- budovanie turistických chodníkov, cyklotrás, alebo táborísk od 1. marca do 30. júna v časti chráneného vtáčieho územia uvedenej v prílohe č. 5,
- vjazd alebo státie s motorovým vozidlom, motorovou trojkolkou, motorovou štvorkolkou, snežným skútrom v časti chráneného vtáčieho územia uvedenej v prílohe č. 5 okrem motorového vozidla slúžiaceho na obhospodarovanie pozemku alebo patriaceho vlastníkovi (správcovi, nájomcovi) pozemku alebo vozidiel stráže prírody alebo lesnej stráže ([http://www.sopsr.sk/natura/index1.php?p=4&sec=5&kod=SKUEV0128, 15.9.2015](http://www.sopsr.sk/natura/index1.php?p=4&sec=5&kod=SKUEV0128,15.9.2015)).

Názov:	Rokoš
Kód územia:	SKUEV0128
Kraj:	TREŇCIANSKÝ KRAJ
Rozloha:	5666,98 ha
Správca územia:	CHKO Ponitrie

Biotopy, ktoré sú predmetom ochrany: 6110* Pionierske porasty na plytkých karbonátových a bázických substrátoch zväzu Alysso-Sedion albi, 6190 Dealpínske travinnobylinné porasty, 6210 Suchomilné travinnobylinné a krovinové porasty na vápnom podloží (*dôležité stanovišťa Orchideaceae), 8160* Nespevnené karbonátové skalné sutiny montánneho až kolinného stupňa, 8210 Karbonátové skalné steny a svahy so štrbinovou vegetáciou, 8310 Nesprístupnené jaskynné útvary, 9130 Bukové a jedľové kvetnaté lesy, 9150 Vápnomilné bukové lesy, 9180* Lipovo-javorové sutinové lesy, 91G0* Karpatské a panónske dubovo-hrabové lesy, 91H0* Teplomilné panónske dubové lesy, 91M0 Panónsko-balkánske cerové lesy, 91Q0 Reliktné vápnomilné borovicové a smrekovcové lesy.

Druhy, ktoré sú predmetom ochrany: kunka žltobruchá *Bombina variegata*, rys ostrovid *Lynx lynx*, ohniváček veľký *Lycaena dispar*, spriadač kostihojový **Callimorpha quadripunctaria*, podkovár malý *Rhinolophus hipposideros*, uchaňa čierna *Barbastella barbastellus*, netopier obyčajný *Myotis myotis*, medveď hnedý **Ursus arctos*, netopier brvitý *Myotis emarginatus*, podkovár veľký *Rhinolophus ferrumequinum*, poniklec prostredný **Pulsatilla subslavica*, poniklec veľkokvetý *Pulsatilla grandis*, jazýčkovec jadranský *Himantoglossum adriaticum*.

Navrhované menežmentové opatrenia

Zachovať alebo cielene obnoviť pôvodné druhové zloženie lesných porastov, Eliminovať zastúpenie nepôvodných druhov drevín tak aby sa zabránilo ich šíreniu na ďalšie lokality, Kosenie a následné odstránenie biomasy 1 x ročne, Odstraňovanie sukcesných drevín, prípadne bylín a vyhrabávanie stariny, Pestovanie chránených druhov ex situ a posilňovanie populácií druhu v území (dosievanie), resp. transfer druhov, Stráženie (napríklad. hniezd dravcov), Zvyšovanie rubnej doby, Predlžovanie obnovnej doby Šetrné spôsoby sústreďovania drevnej hmoty (kone, lanovky, ...).

Činnosti, ktoré môžu mať negatívny vplyv na ciele ochrany v chránenom území

Povrchové lomy vápencové, dolomitové, Skládky odpadu, Lyžiarske vleky, Lyžiarske zjazdové trate, Zasněžovanie lyžiarskych tratí, vymedzenie lokalít a stálych trás skalolezectvo, Hotely a motely, Všetky penzióny a chaty, Terénne úpravy, ktorými sa podstatne mení vzhľad prostredia alebo odtokové pomery.



Činnosti, ktoré môžu mať negatívny vplyv na ciele ochrany mimo chráneného územia
 Rozširovanie invázných druhov rastlín uvedených v prílohe č.2 vyhlášky, Rozširovanie nepôvodných druhov rastlín (s výnimkou druhov uvedených v prílohe č. 3 vyhlášky a druhov rastlín uvedených v prílohe č.2) - Rastliny I. a II. kategórii Zoznamu nepôvodných, invázných a expanzívnych, Rozširovanie nepôvodných druhov rastlín (s výnimkou druhov uvedených v prílohe č. 3 vyhlášky a druhov rastlín uvedených v prílohe č.2) - Rastliny ostatných kategórií, Skládka odpadu.

Ochrana ovzdušia

Na ochranu ovzdušia v obci pred potenciálnymi a reálnymi zdrojmi znečistenia slúži zákon č. 478/2002 Z. z. o ochrane ovzdušia v znení neskorších predpisov (platný v roku 2009, od 1.6.2010 účinný zákon č. 137/2010 Z.z o ovzduší). Upravuje práva a povinnosti právnických a fyzických osôb pri ochrane ovzdušia pred vnášaním znečisťujúcich látok ľudskou činnosťou a spôsobom obmedzenia následkov znečisťovania. V zákone sú definované znečisťujúce látky, zdroje znečisťovania, povinnosti právnických a fyzických osôb ako aj prevádzkovateľov zdrojov znečistenia ovzdušia, poplatky a pokuty za znečisťovanie ovzdušia. Definované sú veľké zdroje znečistenia ovzdušia ako technologické celky so súhrnným tepelným výkonom 50 MW alebo vyšším. V samotnom sídle sa výroba výrazne znečisťujúca ovzdušie nenachádza. Najviac znečisťujúcich zdrojov sa nachádza v okresnom meste B. n. Bebravou, ale aj v meste Partizánske, Topoľčany, Prievidza.

Zdrojmi znečisťovania ovzdušia v riešenom území v súčasnosti sú:

- automobilová doprava na ceste III. triedy, ako aj na miestnych komunikáciách,
- výroba tepla v domácnostiach a vo výrobných a obslužných prevádzkach,
- výrobné prevádzky v meste B. n. Bebravou, ale aj v meste Partizánske, Topoľčany, Prievidza.

Produkcija v t na km ² podľa územie, chemická zlúčenina a rok											
Okres B. n. Bebravou	2003	2004	2005	2006	2007	2008	2009	2010	2011	2012	2013
Tuhé emisie	0,37	0,43	0,55	0,50	0,50	0,51	0,50	0,48	0,52	0,52	0,63
Oxid siričitý	0,13	0,10	0,10	0,10	0,07	0,07	0,08	0,07	0,07	0,06	0,05
Oxid dusíka	0,18	0,19	0,20	0,18	0,18	0,18	0,17	0,17	0,17	0,17	0,18
Oxid uhoľnatý	0,80	0,81	0,83	0,79	0,71	0,70	0,67	0,66	0,69	0,70	0,79
<i>Tuhé emisie SR</i>	<i>0,85</i>	<i>0,85</i>	<i>1,02</i>	<i>0,88</i>	<i>0,71</i>	<i>0,70</i>	<i>0,69</i>	<i>0,67</i>	<i>0,71</i>	<i>0,72</i>	<i>0,73</i>
<i>Oxid siričitý SR</i>	<i>2,15</i>	<i>1,96</i>	<i>1,81</i>	<i>1,78</i>	<i>1,43</i>	<i>1,41</i>	<i>1,30</i>	<i>1,41</i>	<i>1,39</i>	<i>1,19</i>	<i>1,00</i>
<i>Oxid dusíka SR</i>	<i>1,19</i>	<i>1,16</i>	<i>1,14</i>	<i>1,06</i>	<i>0,96</i>	<i>0,94</i>	<i>0,87</i>	<i>0,88</i>	<i>0,88</i>	<i>0,81</i>	<i>0,80</i>
<i>Oxid uhoľnatý SR</i>	<i>3,76</i>	<i>3,87</i>	<i>3,70</i>	<i>3,94</i>	<i>3,74</i>	<i>3,64</i>	<i>3,00</i>	<i>3,37</i>	<i>3,65</i>	<i>3,56</i>	<i>3,42</i>

Zdroj: <http://px-web.statistics.sk/PXWebSlovak/>

Oproti ostatným regiónom Slovenska je okres B. n. Bebravou jeden z menej znečistených regiónov. Vo väčšine prípadov sa produkcia znečisťujúcich látok v okrese pohybuje pod úrovňou SR. Najmenej znečisťujúcich látok bolo produkovaných v prípade oxidu siričitého, oxidu uhoľnatého a oxidov dusíka. Ako prezentuje nasledujúca tabuľka, k nárastu dochádza v prípade produkcie tuhých emisií a oxidov dusíka, ktoré sú pravdepodobne produkované ako externé vplyvy priemyselnej výroby, dopravy a zásobovania teplom v zimnom období (prechod na pevné palivá v dôsledku vysokých cien elektrickej energie) a v dôsledku poľnohospodárskej výroby.

Odpadové hospodárstvo

Základným právnym predpisom pri predchádzaní vzniku odpadov a pri nakladaní s odpadmi je zákon NR SR č. 79/2015 Z. z. o odpadoch a o zmene a doplnení niektorých zákonov, ktorý nadobudol účinnosť 1. januára 2016. Jedným zo základných nástrojov stratégie hospodárenia s odpadmi je vypracovanie „Programov odpadového hospodárstva“. Program odpadového hospodárstva Slovenskej republiky vypracováva Ministerstvo životného prostredia a následne samosprávny kraj, obec a pôvodca odpadu. Obsah Programu odpadového hospodárstva obce na roky 2011 - 2015 je zostavený podľa požiadaviek § 2 až § 5 vyhlášky MŽP SR č. 310/2013 Z.z., ktorou sa vykonávajú niektoré ustanovenia zákona o odpadoch a zároveň zohľadňuje POH SR a POH Trenčianskeho kraja. Ciele a opatrenia POH SR a POH Trenčianskeho kraja 2016 - 2020, ktoré sa budú realizovať obcou, právnickými a fyzickými osobami sú preto rozpracované v záväznej časti POH obce Omastiná na roky 2016 – 2020. Odpadové hospodárstvo zahŕňa všetky činnosti zamerané na predchádzanie a obmedzovanie vzniku odpadov, znižovanie ich nebezpečnosti pre životné prostredie, ako aj na nakladanie s odpadmi v súlade s platnými zákonmi. Nakladanie s odpadmi je definované ako zber odpadov, preprava odpadov, zhodnocovanie odpadov a zneškodňovanie odpadov vrátane starostlivosti o miesto zneškodňovania.

Štatistické ukazovatele v oblasti nakladania s komunálnym odpadom prezentuje nasledujúca tabuľka.



Relatívne ukazovatele z oblasti nakladania s komunálnym odpadom v regióne

	2003	2004	2005	2006	2007	2008	2009	2010	2011	2012	2013
Mn. komun. odpadu (kg/obyv.)	269,88	268,72	275,32	293,94	313,76	330,77	328,19	334,76	334,36	328,16	337,55
Mn. zhodn. kom. odp. (kg/obyv.)	24,08	18,73	12,06	17,61	26,69	23,67	35,00	43,10	43,47	53,78	72,44
Mn. znešk. kom. odp. (kg/obyv.)	245,81	249,99	254,35	262,80	273,75	292,88	284,82	289,34	286,93	274,36	264,71
% zhodnoc. kom. odpadu	8,92	6,97	4,38	5,99	8,51	7,16	10,66	12,87	13,00	16,39	21,46
% zhodn. kom. odp. komp. (%)	38,23	55,72	27,50	14,57	33,92	28,72	30,76	31,32	38,79	37,51	16,03
% zh. kom. odp. ako druhot. s.	50,73	34,82	27,87	52,82	55,32	58,47	59,86	39,04	35,46	54,74	59,33

Zdroj: <http://px-web.statistics.sk/PXWebSlovak/>

Separovaný zber využiteľných zložiek komunálneho odpadu je v súčasnosti organizovaný v rôznych formách, separované zložky budú využité ako druhotné suroviny. Likvidáciu komunálneho odpadu sa odporúča riešiť v súlade so širšími vzťahmi v kraji v návaznosti na zákon o odpadoch. V súčasnosti sa v riešenom území nenachádzajú rozsahom väčšie divoké skládky, je však nutné jednoduchou formou upozorňovať obyvateľov obce na likvidáciu odpadu formou jeho triedenia. V prípade separácie rozšíri aktivity o viaceré komodity.

Hlukové pomery z dopravy

V zmysle Nariadenia vlády SR č. 40/2002 Z. z. o ochrane zdravia pred hlukom a vibráciami najvyššie prípustné hodnoty hluku z dopravy vo vonkajších priestoroch v obytnom území ciest I. až III. triedy, zberných mestských komunikácií a hlavných železničných ťahov sú povolené pre deň LA eq,p = 60 dB a v noci LA eq,p = 50 dB. Nositeľom tejto štruktúry je: štátna cesta III.

Pôda

Medzi hlavné negatívne faktory, ktoré ovplyvňujú pôdnu produkciu a jej environmentálne funkcie patria najmä zhutňovanie a acidifikácia pôd, neuvážené rekultivácie pôd, neúmerne meliorácie, nadmerná chemizácia, stále sa zvyšujúca erózia, zosuvy, divoké skládky a emisno – imisná kontaminácia pôd. V rámci záujmového územia nemá priaznivý pomer zložiek životného prostredia. Priamy vplyv na pôdy majú aj vertikálne inverzie s koncentraciou znečisťujúcich látok v prízemnej vrstve ovzdušia, ktoré vznikajú vo vlhkých ročných obdobiach v dôsledku výskytu stredne vysokých pohorí. Aj poľnohospodárska výroba môže spôsobovať degradáciu pôd (používaním ťažkých mechanizmov, kultivácia pôd pri nevhodnej vlhkosti pôdy, orba po spádnici, nesprávne osevné postupy, nevhodná a neprímeraná aplikácia chemických prípravkov), ktoré môžu spôsobiť kompakciu a eróziu pôd, acidifikáciu, salinizáciu, sodifikáciu pôd alebo úbytok pôdnej organickej hmoty.

Správa povodí

Právna starostlivosť o vodu je vymedzená v zákone č. 364/2004 Z.z. o vodách a o zmene a doplnení zákona Slovenskej národnej rady č. 372/1990 Zb. o priestupkoch v znení neskorších predpisov (vodný zákon) v znení zákona č. 587/2004 Z. z. Tento zákon vytvára podmienky na všestrannú ochranu povrchových vôd a podzemných vôd vrátane vodných ekosystémov a od vôd priamo závislých krajinných ekosystémov, na zlepšenie stavu povrchových vôd a na ich účelné a hospodárne využívanie. Na území obce Omastiná sa nenachádzajú žiadni významní odberatelia povrchových či podzemných vôd. Z hľadiska kvantitatívnej vodohospodárskej bilancie stanovujúcej vzťah medzi zdrojmi vody a požiadavkami na vodu a zistením požiadaviek krytia vodnými zdrojmi v obci je vo všetkých bilančných profiloch zaznamenaný aktívny bilančný stav.

2.6. OBYVATEĽSTVO

Podkapitola obyvateľstvo prezentuje vývoj, štruktúru a predpokladaný vývoj do budúcnosti v oblasti ľudských zdrojov. Podrobná analýza je nevyhnutná na ciele plánovanie verejných služieb, ako aj komplexnej infraštruktúry. Nasledujúca tabuľka prezentuje počet obyvateľov bývajúcich v obci Omastiná k roku sčítania obyvateľov.

Bývajúce obyvateľstvo v obci Omastiná (rok 2011 – SODB 2011)

	spolu	ženy	0-14	66+	15-65	
obec Omastiná	41	16	4	13	24	



Zdroj: Štatistický úrad SR, SOBD 2011,

V roku 2011 žilo v obci celkovo 41 obyvateľov, pričom žien bolo 16. Najväčšiu skupinu tvorili obyvatelia od 15 do 65 rokov. Nasledujúca tabuľka prezentuje štruktúru obyvateľstva obce Omastiná podľa vierovyznania v roku 2011. Obec je podľa kritéria vierovyznania heterogénna s 1 dominantným vierovyznaním. Najväčšia časť obyvateľov sa hlásila k evanjelickému vierovyznaniu (75,61 %). Rímskokatolíci boli zastúpení 19,51 %. Pri 1 nebolo zistené vierovyznanie. Bez vyznania bol 1 obyvateľ.

Bývajúce obyvateľstvo podľa náboženského vyznania			
Ukazovateľ	SODB 2011	%	
Rímskokatolícke	8	19,51	
Evanjelická nezistené	31	75,61	
bez vyznania	1	2,44	
	1	2,44	

Zdroj: Štatistický úrad SR, SOBD 2011,

Z hľadiska národnostnej štruktúry sa absolútny počet obyvateľov hlási k slovenskej národnosti – 100 %.

Bývajúce obyvateľstvo podľa národnosti			
Ukazovateľ	SODB 2011	%	
Slovenská	41	100,00	

Zdroj: www.statistics.sk

Demografia

Pre demografický vývoj je vo všeobecnosti charakteristický znižujúci sa prirodzený prírastok obyvateľstva a starnutie populácie. V prípade obce Omastiná bol zaznamenaný pokles obyvateľov.

Stav obyvateľstva ku koncu obdobia (k 31.12.)											
Obec Omastiná	2005	2006	2007	2008	2009	2010	2011	2012	2013	2014	2015
k 1.1.	43	43	41	40	39	36	35	40	41	41	39
k 30.6.	43	39	40	40	35	35	38	41	41	40	37
k 31.12	43	41	40	39	36	35	40	41	41	39	35
muži	20	19	19	20	18	18	22,5	25,5	26	25,5	24,5
ženy	23	20	21	20	17	17	15	15	15	14,5	12,5
Index	-	0,953	0,976	0,975	0,923	0,972	1,143	1,025	1,000	0,951	0,897
Priemer Ix											0,982

Zdroj: 20.3.2016, DataCubes, 2016

Počas sledovaného obdobia v priemere počet obyvateľov klesol o 4 obyvateľov (v priemere). Priemerný index dosiahol hodnotu 0,982, čo predstavuje priemerný pokles o 1,8 %. K najvyššiemu nárastu došlo v roku 2011, kedy stúpol počet obyvateľov o 5 osôb. Roky s najvyšším poklesom obyvateľstva patrili 2009 a 2015, kedy klesol počet obyvateľov o 3 a 4.

Prirodzený prírastok obyvateľstva

Nasledujúca tabuľka prezentuje prirodzený prírastok/úbytok obyvateľstva v okrese, ako aj prirodzený prírastok v obci Omastiná.

Prirodzený prírastok											
Obec Omastiná	2005	2006	2007	2008	2009	2010	2011	2012	2013	2014	2015
okr. B.n.Bebravou HMPP	-1,62	-2,1	-0,37	-0,74	-0,66	0,82	1,4	1,35	-1,49	-0,79	-1,01
prirodzený prírastok	-1	-1	-1	0	-3	-3	1	0	0	-2	-2
hrubá miera pr. príř.	-23,26	-25,64	-25	0	-85,71	-85,71	26,67	0	0	-50	-54,05

Zdroj: 20.3.2016, DataCubes, 2016

Vývoj ukazovateľa hrubej miery prirodzeného prírastku obyvateľstva v okrese v sledovanom období vykazuje negatívny trend. Počet živonarodených prekračuje v obci počet zomrelých obyvateľov len v roku 2011. V rokoch 2008, 2012 a 2013 bola vyrovnaná bilancia.



Nasledujúca tabuľka prezentuje počet živonarodených (hrubá miera) v okrese a vývoj počtu narodených za obec Omastiná. Rastový trend v okrese bol evidovaný do roku 2011, kedy hrubá miera dosiahla 10,70. Do roku 2015 klesol tento počet na 9,24. V súčasnosti je v obci pôrodnosť minimálna, ale bez možnosti identifikovania trendu. Počas sledovaného obdobia sa v obci narodili 2 deti a to v roku 2007 a 2011.

Počet živonarodených											
	2005	2006	2007	2008	2009	2010	2011	2012	2013	2014	2015
Obec Omastiná											
okr. B.n.Bebravou HM	8,62	8,47	9,85	9,7	10,24	10,37	10,7	10,03	9,32	8,48	9,24
narodení	0	0	1	0	0	0	1	0	0	0	0
živonarodení	0	0	1	0	0	0	1	0	0	0	0
hrubá miera živorod.	0	0	25	0	0	0	26,67	0	0	0	0

Zdroj: 20.3.2016, DataCubes, 2016

Štatistika počtu potratov v okrese vykazuje podobné tendencie, ako v prípade obecnej štatistiky. V sledovanom období sa v obci nevyskytol žiaden potrat.

Počet potratov											
	2005	2006	2007	2008	2009	2010	2011	2012	2013	2014	2015
Obec Omastiná											
okr. B.n.Bebravou HM	3	2,83	2,89	3,26	2,76	2,88	1,97	1,81	2,32	2,36	2,2
potratovosť	0	0	0	0	0	0	0	0	0	0	0
hrubá miera potratovosti	0	0	0	0	0	0	0	0	0	0	0
ukončené tehotenstvá	0	0	1	0	0	0	1	0	0	0	0
hrubá miera uk. tehot.	0	0	25	0	0	0	26,67	0	0	0	0

Zdroj: 20.3.2016, DataCubes, 2016

Počet zomretých v okrese vykazuje stabilný trend s miernym trendom poklesu. Počet kolíše okolo 10,02 na 1000 obyvateľov. Najvyšší počet bol zaznamenaný v roku 2009. V prípade obce Omastiná je problematické určenie trendu. Kým v roku 2005 bol evidovaný 1 zomretý, v roku 2010 to bolo 3 a do roku 2015 klesol ich počet na 2.

Počet zomretých											
	2005	2006	2007	2008	2009	2010	2011	2012	2013	2014	2015
Obec Omastiná											
okr. B.n.Bebravou HM	10,24	10,57	10,22	10,44	10,9	9,56	9,3	8,68	10,81	9,27	10,25
zomretí	1	1	2	0	3	3	0	0	0	2	2
hrubá miera úmrtnosti	23,26	25,64	50	0	85,71	85,71	0	0	0	50	54,05

Zdroj: 20.3.2016, DataCubes, 2016

Migrácia obyvateľstva

Migrácia obyvateľstva t.j. rozdiel medzi prisťahovanými a vystáňovanými obyvateľmi vykazuje negatívny vývoj. Rozhodujúci podiel na migrácii obyvateľstva v obci pripadá na občanov v produktívnom veku. V sledovanom období vykazoval migračný prírastok okresu negatívny trend takmer vo všetkých rokoch sledovaného obdobia okrem 2007.

Saldo sťahovania											
	2005	2006	2007	2008	2009	2010	2011	2012	2013	2014	2015
Obec Omastiná											
okr. B.n.Bebravou HM	-3,47	-1,36	0,05	-0,5	-2,13	-2,32	-2,94	-1,81	-1,32	-2,74	-1,47
migračné saldo	1	-1	0	-1	0	2	4	1	0	0	-2
hr. miera migr. salda	23,26	-25,64	0	-25	0	57,14	106,7	24,69	0	0	-54,05

Zdroj: 20.3.2016, DataCubes, 2016

Najväčší migračný úbytok obyvateľstva v obci bol zaznamenaný v roku 2015 a to – 2 osoby. Nasledujúca tabuľka prezentuje absolútne hodnoty migrujúcich za obec Omastiná. Najvyšší počet obyvateľov migruje mimo územia. Malá časť obyvateľov sa vystáňovala mimo hraníc SR.



Migrácia obyvateľstva

Obec Omastiná	2005	2006	2007	2008	2009	2010	2011	2012	2013	2014	2015
prist'ahovaní	1	3	0	0	2	3	9	1	0	0	0
vyst'ahovaní	0	4	0	1	2	1	5	0	0	0	2

Zdroj: 20.3.2016, DataCubes, 2016

V sledovanom období postupne počet vyst'ahovaných narastal do roku 2011, následne sa vývoj ustálil. V roku 2015 počet vyst'ahovaných klesol na hodnotu 2. Najväčší počet prist'ahovaných bol zaznamenaný v roku 2011, kedy sa do obce prist'ahovalo 9 obyvateľov.

Celkový prírastok

Nasledujúca tabuľka prezentuje vývoj celkového prírastku na 1000 obyvateľov v okrese, ktorý je súčtom prirodzeného a migračného prírastku a absolútne hodnoty za obec. Celkový prírastok nevykázal v okrese kladnú hodnotu v žiadnom roku.

Celkový prírastok (- úbytok)

Obec Omastiná	2005	2006	2007	2008	2009	2010	2011	2012	2013	2014	2015
okr. B.n.Bebravou HM	-5,09	-3,46	-0,32	-1,24	-2,79	-1,5	-1,54	-0,46	-2,81	-3,52	-2,47
celkový prírastok	0	-2	-1	-1	-3	-1	5	1	0	-2	-4
hrubá miera celk. pr.	0	-51,28	-25	-25	-85,71	-28,57	133,3	24,69	0	-50	-108,1

Zdroj: 20.3.2016, DataCubes, 2016

Celkový prírastok v obci vykazuje nerovnomerný trend. K najvyššiemu prírastku došlo v roku 2011, kedy počet obyvateľov dosiahol hodnotu 5.

Počet sobášov a rozvodov

Nasledujúce tabuľky prezentujú vývoj počtu sobášov a rozvodov v okrese a sobášnosť a rozvodovosť v obci Omastiná. Rovnako, ako v prípade predchádzajúcich štatistík, je aj v tomto prípade problematické identifikovanie trendu. Na 1000 obyvateľov v okrese roku 2005 pripadalo 4,86. Do roku 2015 mierne klesol počet na 4,73.

Počet sobášov

Obec Omastiná	2005	2006	2007	2008	2009	2010	2011	2012	2013	2014	2015
okr. B.n.Bebravou HM	4,86	4,67	4,78	5,21	4,27	4,22	5,09	4,32	4,86	4,34	4,73
sobášnosť	0	0	1	0	0	0	0	0	1	0	0
hrubá miera sobášnosti	0	0	25	0	0	0	0	0	24,39	0	0

Zdroj: 20.3.2016, DataCubes, 2016

V porovnaní s regionálnou štatistikou je sobášnosť v obci výrazne nižšia, ako v prípade okresu. V obci boli evidované len 2 sobáše a to v roku 2007 a 2013. V sledovanom období sa v obci rozvody nevyskytli.

Hustota obyvateľov

Nasledujúca tabuľka prezentuje hustotu obyvateľov na km². Hustota obyvateľstva v obci je vysoko pod úrovňou Slovenska a okresu. Z dlhodobého hľadiska dochádza v obci k poklesu hustoty obyvateľstva. V roku 2005 dosiahla hustota hodnotu 3,45 a do roku 2015 klesla na hodnotu 2,97.

Hustota obyvateľov na km² k 31.12. podľa územie a rok

Obec Omastiná	2005	2006	2007	2008	2009	2010	2011	2012	2013	2014	2015
SR	109,87	109,95	110,08	110,26	110,5	110,75	110,09	110,28	110,4	110,51	110,61
okr. B.n.Bebravou	82,88	82,55	82,41	82,34	82,21	82	80,34	80,26	80,13	79,88	79,64
Obec Omastiná	3,45	3,13	3,21	3,21	2,81	2,81	3,01	3,25	3,29	3,21	2,97

Zdroj: 20.3.2016, DataCubes, 2016

Veková štruktúra obyvateľstva obce

Nasledujúca tabuľka predstavuje vývoj počtu obyvateľov podľa 5 ročných vekových skupín.

Počet obyvateľov ku koncu obdobia (31.12.)



	2005	2006	2007	2008	2009	2010	2011	2012	2013	2014	2015
Spolu	43	41	40	39	36	35	40	41	41	39	35
0	0	0	1	0	0	0	1	0	0	0	0
1-4	1	1	0	1	1	2	1	1	1	1	1
5-9	0	0	1	1	1	1	1	2	2	2	2
10-14	0	0	0	0	0	0	1	1	0	0	0
15-19	0	1	0	0	0	-1	0	0	1	1	1
20-24	1	1	2	1	1	1	1	0	0	0	0
25-29	2	2	2	2	1	1	1	2	1	1	1
30-34	4	4	2	3	3	2	3	3	2	1	1
35-39	1	1	3	3	4	5	2	1	3	4	3
40-44	2	1	0	0	1	2	4	3	2	1	2
45-49	1	1	2	2	1	1	4	6	7	5	5
50-54	2	1	1	1	1	2	3	3	2	4	4
55-59	5	5	4	3	3	1	1	2	2	3	3
60-64	3	5	6	5	4	3	4	3	4	4	2
65-69	4	3	1	2	3	4	5	6	4	3	4
70-74	4	3	3	2	1	1	2	1	3	4	5
75-79	7	6	5	6	4	3	0	1	1	1	1
80-84	3	3	3	2	2	3	3	1	1	1	0
85-89	2	1	2	3	2	2	2	3	2	2	0
90-94	1	2	2	2	2	1	1	2	3	1	0
95-99	0	0	0	0	1	1	0	0	0	0	0
100+	0	0	0	0	0	0	0	0	0	0	0

Zdroj: 20.3.2016, DataCubes, 2016

K najvyššiemu nárastu došlo vo vekových skupinách od 45 - 49. Sledovanie jednotlivých vekových skupín je dôležité z hľadiska formovania ponuky služieb a formovania infraštruktúry v obci Omastiná.

Prognózy

V prípade, že sa doterajší trend zachová, v nasledujúcich 11 rokoch by malo dôjsť k nárastu počtu obyvateľov. Do roku 2025 by mal počet obyvateľov stúpnuť na 49.

Počet obyvateľov ku koncu obdobia (31.12.)											
	2016	2017	2018	2019	2020	2021	2022	2023	2024	2025	
Spolu	37	37	39	38	40	40	41	43	47	49	
0	0	0	0	0	0	0	0	0	0	0	
1-4	1	1	1	1	1	1	1	1	1	1	
5-9	2	3	3	3	3	3	4	4	4	4	
10-14	0	0	0	0	0	0	1	1	1	1	
15-19	1	1	1	1	1	1	1	1	1	1	
20-24	0	0	1	1	1	1	1	1	1	2	
25-29	1	1	1	0	0	0	0	0	0	0	
30-34	1	1	1	0	0	0	0	1	1	1	
35-39	4	4	4	4	4	4	4	5	5	5	
40-44	2	3	3	3	3	3	3	3	4	4	
45-49	5	5	5	4	4	4	4	5	5	5	
50-54	4	4	4	5	5	5	6	6	6	6	
55-59	1	1	1	1	0	0	0	0	1	1	
60-64	3	3	3	2	2	2	2	2	1	1	
65-69	5	5	5	5	5	5	6	6	6	6	
70-74	3	3	3	3	3	3	4	4	4	4	
75-79	1	1	1	1	2	2	2	2	2	3	
80-84	0	0	0	0	1	1	1	1	2	2	
85-89	2	2	1	1	1	1	1	1	1	1	
90-94	1	1	1	1	1	1	1	1	1	1	
95-99	0	0	0	0	0	0	0	0	0	0	
100+	0	0	0	0	0	0	0	0	0	0	



Ďalšie demografické charakteristiky

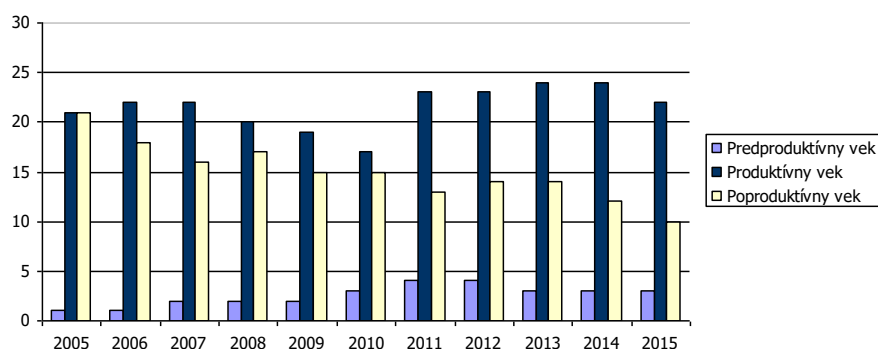
Nasledujúce tabuľky prezentujú vývoj počtu obyvateľov a predpokladaný vývoj podľa hlavných vekových skupín. Najväčší podiel pripadá na obyvateľov v produktívnom veku, najmenší podiel na obyvateľov v predproduktívnom veku. V skupine v poproduktívnom veku bol zaznamenaný výrazný pokles. Za 11 ročné obdobie klesol počet obyvateľov o 11 osôb. V skupine v produktívnom veku bol zaznamenaný nárast o 1. Počet obyvateľov v predproduktívnom veku zaznamenal nárast do roku 2015 o 2 obyvateľov.

Obyvateľstvo podľa štruktúry základných vekových skupín

	2005	2006	2007	2008	2009	2010	2011	2012	2013	2014	2015
Predproduktívny vek	1	1	2	2	2	3	4	4	3	3	3
Produktívny vek	21	22	22	20	19	17	23	23	24	24	22
Poproduktívny vek	21	18	16	17	15	15	13	14	14	12	10

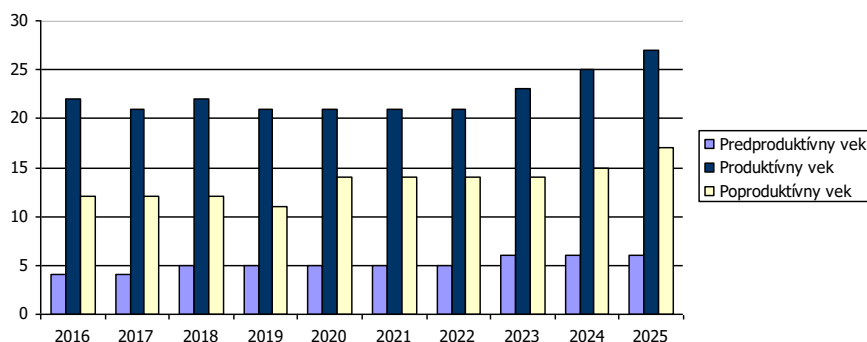
Zdroj: 20.3.2016, DataCubes, 2016

Vývoj vekovej štruktúry obyvateľstva v sledovanom období



Ako prezentuje graf, za uvedených 11 rokov došlo k nárastu vo vekovej skupine predproduktívneho veku. Nasledujúca tabuľka prezentuje predpokladaný vývoj v hlavných vekových skupinách do roku 2025.

Predpokladaný vývoj počtu obyvateľstva do roku 2025



Do roku 2025 sa predpokladá nárast obyvateľov v každej skupine obyvateľov. Skupina v poproduktívneho veku by mala narásť v roku 2025 na 17.

Predpokladaný vývoj počtu obyvateľstva do roku 2026

	2016	2017	2018	2019	2020	2021	2022	2023	2024	2025
Predproduktívny vek	4	4	5	5	5	5	5	6	6	6
Produktívny vek	22	21	22	21	21	21	21	23	25	27
Poproduktívny vek	12	12	12	11	14	14	14	14	15	17



Najviac ekonomicky činného obyvateľstva pripadá na vekovú skupinu od 45 do 49 rokov. Naopak najmenšiu skupinu ekonomicky aktívneho obyvateľstva tvoria obyvatelia od 20 do 24 rokov. Pokles v medziročnom porovnaní 2005 až 2015 bol zaznamenaný v skupine od 20 do 34 a 55 až 64.

Ekonomicky aktívne obyvateľstvo podľa štruktúry veku k 2005 a 2015				
Vek	2005	2015	rozdiel 2015 -2005	
15-19	0	1	1	
20-24	1	0	-1	
25-29	2	1	-1	
30-34	4	1	-3	
35-39	1	3	2	
40-44	2	2	0	
45-49	1	5	4	
50-54	2	4	2	
55-59	5	3	-2	
60-64	3	2	-1	

Zdroj: <http://px-web.statistics.sk/PXWebSlovak/>

Z ekonomického hľadiska je daná štruktúra vyhovujúca. Nasledujúca tabuľka prezentuje štruktúru ekonomicky aktívneho obyvateľstva podľa jednotlivých sektorov národného hospodárstva. Najviac obyvateľov je zamestnaných v sekundárnom sektore – výroba (10) a službotvornom sektore (8).

Ekonomicky aktívne obyvateľstvo						
	spolu	odchádzajúci za prácou	prim. sektor	sekund. sektor	terc. sektor	hosp. domácnosti
Omastiná	20	11	2	10	8	24

Zdroj: Štatistický úrad SR, SOBD 2011,

Ako prezentuje tabuľka, pomerne veľká časť obyvateľov každodenne odchádza za prácou mimo obce Omastiná. Z celkového počtu ide ekonomicky aktívneho obyvateľstva ide až o 11 obyvateľov, čo tvorí 55 %.

Národnostná štruktúra obyvateľstva

Z hľadiska národnostnej štruktúry sa absolútny počet obyvateľov hlási k slovenskej národnosti – 100 %.

Bývajúce obyvateľstvo podľa národnosti		
Ukazovateľ	SODB 2011	%
Slovenská	41	100,00

Zdroj: www.statistics.sk

2.7. VZDELANIE A ZAMESTNANOSŤ

V obci majú najvyšší podiel vo vzdelanostnej štruktúre obyvateľstva občania so základným vzdelaním – 26,83 % a učňovským a stredným odborným vzdelaním – 19,51 %. Obyvatelia bez školského vzdelania boli zastúpení – 12,20 % (pripadá hlavne na deti bez ukončenej školskej dochádzky).

Podrobná vzdelanostná štruktúra obyvateľov obce v roku 2012		
dosiahnuté vzdelanie	počet	%
úplné stredné odborné (s maturitou)	4	9,76
vysokoškolské magisterské, inžinierske, doktorské	0	0,00
bez školského vzdelania	5	12,20
učňovské (bez maturity)	8	19,51
základné	11	26,83
stredné odborné (bez maturity)	8	19,51
úplné stredné všeobecné	0	0,00
nezistené	0	0,00
úplné stredné učňovské (s maturitou)	4	9,76
vysokoškolské bakalárske	0	0,00
vyššie odborné vzdelanie	0	0,00
vysokoškolské doktorandské	1	2,44

Zdroj: statistics.sk, 10.3.2016



Z hľadiska uplatnenia sa obyvateľstva na trhu práce má uvedená vzdelanostná štruktúra nevyhovujúci pomer. Z hľadiska ďalšieho vývoja je potrebné v obci ďalej zvyšovať počet obyvateľov s úplným stredným vzdelaním a odborným vzdelaním s maturitou.

Vývoj nezamestnanosti

Nasledujúca tabuľka prezentuje počet nezamestnaných v obci. V roku 2015 bolo v obci evidovaných 5 nezamestnaných. Miera nezamestnanosti v obci dosiahla hodnotu 22,7 %.

Nezamestnaní v obci											
	2005	2006	2007	2008	2009	2010	2011	2012	2013	2014	2015
Omastiná	5	3	3	2	2	1	3	5	5	5	5
z toho ženy	0	0	0	0	0	0	1	1	1	1	1
Produktívny vek	21	22	22	20	19	17	23	23	24	24	22
Miera nezamestnanosti	23,8	13,6	13,6	10,0	10,5	5,9	13,0	21,7	20,8	20,8	22,7

Zdroj: 20.3.2016, DataCubes, 2016

Vývoj nezamestnanosti vo všeobecnosti zaznamenával až do roku 2008 klesajúci trend. Relatívny počet evidovaných nezamestnaných obyvateľov v obci a regióne prezentuje nasledujúca tabuľka.

Miera evidovanej nezamestnanosti podľa územie, pohlavie a rok v %											
	2003	2004	2005	2006	2007	2008	2009	2010	2011	2012	2013
Slovenská republika	15,56	13,07	11,36	9,4	7,99	8,39	12,66	12,46	13,59	14,44	13,5
Trenčiansky kraj	9,87	8,09	6,8	5,19	4,5	4,95	10,13	9,51	9,95	10,89	10,74
Okres B. n. Bebravou	13,94	9,59	9,09	6,23	5,01	5,27	9,71	9,34	10,03	12,27	11,59
Muži	16,78	10,04	9,63	6,40	5,06	5,60	11,39	9,97	10,74	13,37	12,02
Ženy	10,46	9,00	8,46	6,02	4,93	4,87	7,76	8,58	9,17	10,91	11,03

Zdroj: ÚPSVAR, 2003-2013

Vyššia miera evidovanej nezamestnanosti bola takmer počas celého obdobia v prípade mužskej populácie. V roku 2013 dosiahla úroveň 12,02 %. Najvyššiu úroveň dosiahla v roku 2003 (16,78 %). V absolútnom vyjadrení počet nezamestnaných neustále rastie. Nasledujúca tabuľka prezentuje vývoj miery nezamestnanosti v priebehu jednotlivých rokov.

Evidovaná miera nezamestnanosti v % v mesiacoch roka												
	január	február	marec	apríl	máj	jún	júl	august	septe.	október	novem.	dec.
2003	14,88	14,09	13,09	11,89	10,70	10,38	9,82	9,29	8,95	8,37	8,06	8,69
2004	14,57	14,24	13,33	12,85	11,99	11,60	10,98	10,55	10,05	9,42	9,09	9,59
2005	10,53	10,14	9,70	8,67	8,14	8,12	8,25	8,24	8,54	8,23	8,37	9,09
2006	9,30	8,97	8,73	8,08	7,37	7,46	7,29	6,51	6,52	6,22	5,97	6,23
2007	6,29	6,04	5,75	5,61	5,34	5,48	5,37	5,27	5,32	4,73	4,70	5,01
2008	5,01	4,75	4,47	4,10	4,17	3,73	4,06	4,01	4,33	4,28	4,61	5,27
2009	5,93	6,90	7,31	8,12	8,56	8,99	9,33	9,41	9,76	9,45	9,59	9,71
2010	10,47	10,52	10,64	9,89	9,56	9,33	9,51	9,20	9,94	9,38	9,04	9,34
2011	9,13	9,55	9,35	8,94	9,08	9,07	9,63	9,71	9,95	10,04	10,01	10,03
2012	10,38	10,38	10,38	9,96	9,54	9,93	9,95	9,62	10,10	11,03	11,67	12,27
2013	12,14	12,07	11,75	11,64	11,59	11,87	11,91	11,46	11,69	11,58	11,53	11,59

Zdroj: ÚPSVAR, 2003-2013

Najväčší počet nezamestnaných obyvateľov pripadal na skupinu vo veku od 35-49 a rizikóvu skupinu nad 50 rokov. V tejto skupine podiel neustále narastá. K znižovaniu podielu dochádza v prípade skupiny od 15 do 24 rokov, kedy do roku 2013 klesol podiel na 21 %.

Počet uchádzačov o zamestnanie podľa veku v %											
Okr. B. n. Bebravou	2003	2004	2005	2006	2007	2008	2009	2010	2011	2012	2013
15-24	24	22	23	21	19	20	21	21	22	23	21
25-34	24	23	24	24	22	24	24	25	25	22	23
35-49	33	33	31	32	32	32	30	28	28	29	29



50 a viac 19 22 22 24 26 24 25 26 25 27 27
 Zdroj: 20.6.2014, <http://px-web.statistics.sk/PXWebSlovak/>

Významným ukazovateľom na trhu práce je doba evidencie nezamestnaných obyvateľov. Dve najväčšie skupiny tvorili nezamestnaní s dĺžkou evidencie od 4 do 6 mesiacov a v skupine nad 12 mesiacov. Z nej je najpočetnejšou skupinou skupina nezamestnaných od 13 do 18 mesiacov a nad 48 mesiacov.

Počet uchádzačov o zamestnanie podľa veku v %												
	do 3	4 - 6	7 - 9	10 - 12	nad 12	13 - 18	19 - 24	25 - 30	31 - 36	37 - 42	43 - 48	nad 48
2003	30,2	13,9	10,2	5,8	39,9	10,2	6,7	4,0	6,9	2,9	1,8	7,5
2004	24,6	16,2	6,6	5,6	47,0	12,4	5,6	6,1	4,0	2,6	6,3	9,8
2005	29,2	19,3	9,2	5,0	37,3	6,6	4,0	4,7	2,9	3,9	2,8	12,4
2006	28,4	15,1	7,7	4,9	43,9	8,5	5,2	4,0	1,9	3,7	2,7	17,9
2007	29,8	18,1	8,2	6,8	37,2	7,4	3,1	2,8	2,7	2,0	1,2	18,0
2008	40,5	19,6	7,9	3,8	28,2	6,4	3,2	2,6	1,0	1,0	1,3	12,7
2009	23,9	23,1	16,6	13,5	22,9	10,1	2,5	1,8	1,2	0,9	0,4	6,0
2010	23,3	20,5	10,0	8,6	37,5	13,6	10,0	4,9	1,4	1,0	0,8	5,8
2011	22,4	19,9	12,5	9,2	36,0	11,1	5,7	5,5	5,3	2,7	1,0	4,7
2012	20,3	23,6	11,2	7,7	37,2	9,8	7,4	4,1	2,8	3,3	3,7	6,1
2013	15,9	18,2	13,2	7,9	44,8	12,1	7,6	5,6	3,9	2,7	2,5	10,4

Zdroj: ÚPSVAR, 2003-2013

Negatívom je zvyšovanie počtu obyvateľov práve dlhodobo nezamestnaných nad 24 mesiacov, ktorí strácajú pracovné návyky. Nasledujúca tabuľka prezentuje vývoj nezamestnanosti podľa vzdelanostnej štruktúry uchádzačov. Najväčšou skupinou je skupina obyvateľov s nižším stredným vzdelaním a úplným stredným odborným vzdelaním.

Vzdelanostná štruktúra nezamestnaných v %											
	2003	2004	2005	2006	2007	2008	2009	2010	2011	2012	2013
Zákl. a bez vzdel.	20	13	14	16	9	14	11	7	9	13	13
Nižšie stredné	46	48	49	47	53	39	45	47	55	46	39
Úplné stredné	31	34	31	35	33	37	36	35	30	30	33
Vysokoškolské	3	5	6	3	6	10	8	10	5	11	15

Zdroj: 20.6.2014, <http://px-web.statistics.sk/PXWebSlovak/>

Obyvatelia so základným vzdelaním sa podieľali na nezamestnanosti 13 %. Z hľadiska typu boli najviac zastúpení nezamestnaní, ktorí sú už dlhodobo nezamestnaní. Pomerne veľkú skupinu tvoria aj absolventi stredných a vysokých škôl.

Uchádzači o zamestnanie podľa typu v %												
	2003	2004	2005	2006	2007	2008	2009	2010	2011	2012	2013	
A		5,3	5,9	6,0	7,4	5,2	6,1	4,8	5,2	4,2	4,7	6,8
B		7,4	7,3	9,7	9,5	8,1	8,7	9,9	10,9	11,3	9,5	8,3
C		0,6	1,2	1,0	1,0	1,2	1,3	1,1	0,9	0,5	0,8	0,8
D		39,9	47,0	37,3	43,9	37,2	28,2	22,9	37,5	36,0	37,2	44,8

A Počet uchádzačov o zamestnanie so ZP
 B Počet uchádzačov o zamestnanie – absolventi
 C Počet uchádzačov o zamestnanie – mladiství
 D Počet dlhodobo evidovaných uchádzačov o zamestnanie

Zdroj: ÚPSVAR, 2003-2013

Verejné služby zamestnanosti

Na zabezpečovanie práva občanov na zamestnanie je zriadený ÚPSVaR ako verejnoprávna inštitúcia, ktorý v rozsahu svojej pôsobnosti, ako jeden z viacerých subjektov v súčinnosti s reprezentatívnymi organizáciami zamestnancov a zamestnávateľov vykonáva politiku zamestnanosti. ÚPSVaR je hlavnou inštitúciou realizujúcou politiku trhu práce, čo je systém podpory a pomoci občanom pri ich začleňovaní na pracovné miesta na trhu práce formou sprostredkovania zamestnania, poskytovania poradenstva, prispôbovaním profesijnej štruktúry nezamestnaných a zamestnancov pomocou rekvalifikácií, podporovanie vytvárania nových pracovných miest zamestnávateľmi pomocou poskytovania príspevkov v rámci aktívnej politiky trhu práce a poskytovaním podpory



v nezamestnanosti. Pri poskytovaní verejných služieb zamestnanosti obec spolupracuje s ÚPSVaR v meste B.n.Bebravou, pri vytváraní dočasných pracovných miest, ktoré sú nevyhnutným predpokladom zachovania pracovných návykov dlhodobo nezamestnaných. Obec spolupracuje rovnako aj pri realizácii aktívnej politiky trhu práce (AFTP), v rámci ktorej sa pomocou nástrojov AFTP predovšetkým podporuje vytváranie nových pracovných miest zamestnávateľmi, ako aj obcou samotnou. Obec v oblasti aktívnej politiky zamestnanosti dočasne zamestnáva nezamestnaných občanov v rámci aktivačných prác a malých obecných služieb. V prevažnej miere výkon týchto pracovných činností zahŕňa údržbu verejných priestranstiev.

Štruktúra zamestnanosti

Nasledujúca tabuľka prezentuje štruktúru pracujúcich podľa jednotlivých odvetví národného hospodárstva. Najväčšie zastúpenie majú v regióne priemyselné odvetvia, obchod, školstvo a verejná správa. Silne zastúpené je aj poľnohospodárstvo. Od roku 2003 sa podiel priemyslu na zamestnaní mierne zvýšil (5 %). Najvýraznejší pokles nastal v prípade školstva a poľnohospodárstva a lesníctva.

Štruktúra zamestnanosti podľa odvetvovej klasifikácie v %											
Okres B. n. Bebravou	2003	2004	2005	2006	2007	2008	2009	2010	2011	2012	2013
Poľn., poľov. a les.....	10	9	8	9	8	7	8	9	8	8	8
Priem. spolu (okrem stav.)	53	56	57	56	58	60	56	57	60	58	58
Priemyselná výroba	51	54	55	55	57	58	54	56	59	56	57
Stavebníctvo	4	3	3	3	3	3	6	2	3	3	2
Veľkoobchod a maloobchod...	2	3	2	3	3	4	6	5	8	7	8
Hotely a reštaurácie	1	1	1	1	1	1	2	1	1	1	1
Doprava, sklad., pošty a tel.	4	3	3	3	3	3	5	4	3	3	4
Finančné sprostredkovanie	0	1	1	1	1	1	1	1	0	1	1
Neh., prenájom a obch. činnosti	1	1	1	1	1	1	1	1	1	1	1
Ver. správa a obr., pov. soc...	5	4	4	5	5	5	3	6	5	6	4
Školstvo	12	11	11	11	11	10	7	8	7	8	8
Zdravotníctvo a sociálna pomoc	6	6	5	3	6	5	4	3	2	3	2
Ostatné spoločenské,	2	3	4	4	2	1	3	3	2	2	2

Zdroj: 20.10.2015, DataCubes, ŠÚ SR.

V obci sú obyvatelia zamestnaní hlavne v malých výrobných rodinných prevádzkach a v službách. Vzhľadom na veľkosť obce je pracovný trh obmedzený. Obyvatelia poskytujú nasledovné služby: obchodné služby a stavebná činnosť, doprava, servisné služby a iné.

Nasledujúca tabuľka prezentuje štruktúru ekonomicky aktívneho obyvateľstva podľa jednotlivých sektorov národného hospodárstva. Najviac obyvateľov je zamestnaných v sekundárnom sektore – výroba (10) a službotvornom sektore (8).

Ekonomicky aktívne obyvateľstvo						
	spolu	odchádzajúci za prácou	prim. sektor	sekund. sektor	terc. sektor	hosp. domácnosti
Omastiná	20	11	2	10	8	24

Zdroj: Štatistický úrad SR, SOBD 2011,

Ako prezentuje tabuľka, pomerne veľká časť obyvateľov každodenne odchádza za prácou mimo obce Omastiná. Z celkového počtu ide ekonomicky aktívneho obyvateľstva ide až o 11 obyvateľov, čo tvorí 55 %.

2.8. BÝVANIE

Prevládajúcou funkciou obce Omastiná je bývanie. Prevažuje len individuálna bytová výstavba. Nasledujúca tabuľka prezentuje početnosť bytového fondu v súčasnosti.

Obývané byty a domy (2011)			
	spolu	byty v rodinnom dome	domy
Obec Omastiná	23	23	23

Zdroj: Štatistický úrad SR, SOBD 2011



V obci Omastiná bolo v roku 2011 evidovaných 23 bytov. Bytov v rodinnom dome bolo 23 bytov. Nasledujúca tabuľka prezentuje počet neobývaných bytov podľa dôvodu neobývanosti. Najviac bytov bolo trvalo neobývaných z dôvodu rekreácie - 36.

Neobývané byty podľa dôvodu neobývanosti (2011)

zmena vlastníctva	rekreácia	nespôsobilé na bývanie	z iných dôvodov	s nezistenou obývanosťou
0	36	13	1	0

Zdroj: Štatistický úrad SR, SOBD 2011

Z hľadiska vlastníctva boli najpočetnejšou skupinou byty v osobnom vlastníctve v rodinných domoch (20).

Byty podľa formy vlastníctva (2011)

vlastné v obytných domoch	byty vo vlast. v rodinných domoch	obecné byty	družstevné byty	Iné
2	20	0	0	1

Zdroj: Štatistický úrad SR, SOBD 2011

Veľkostná kategorizácia bytov

Nasledujúca tabuľka prezentuje štruktúru bytov podľa podlahovej plochy. Najviac bytov v obci Omastiná disponuje plochou od 40 do 80 m² – 13 bytov. Byty s 81 až 120 m² boli zastúpené v počte 6.

Byty podľa celkovej podlahovej plochy RD

Byty spolu v RD	- 40 m ²	40 - 80 m ²	81 - 120 m ²	120+ m ²
	2	13	6	2

Zdroj: Štatistický úrad SR, SOBD 2011

Z hľadiska počtu obytných miestností sú v obci najviac zastúpené byty 3 a 2 izbové. Treťou najväčšou skupinou sú 4 izbové byty. Byty s 2 obytnými miestnosťami sú zastúpené v počte 9.

Byty podľa počtu obytných miestností

1	2	3	4	5+
0	9	10	3	1

Zdroj: Štatistický úrad SR, SOBD 2011

Vybavenosť bytov a iné charakteristiky

Nasledujúca tabuľka prezentuje vybavenosť bytov a domácností. Spoločný zdroj pitnej vody malo 14 domácností.

Byty podľa zásobovania vodou v RD

v byte - spoločný zdroj	v byte - vlastný zdroj	mimo bytu	bez vodovodu
14	3	1	5

Zdroj: Štatistický úrad SR, SOBD 2011

Ďalšiu vybavenosť bytov/domácností, prezentujú nasledujúce tabuľky. Celkovo boli v roku 2011 pripojené do siete internet 3 byty, a pevnou linkou disponovalo 10 bytov.

Vybavenosť bytov a domácností v obci v RD

podľa vybavenosti domácností				podľa pripojenia	
mobilný telefón	PC/notebook	osobné auto	na pevnú tel. linku	Na internet	
9	4	4	10	3	

Zdroj: Štatistický úrad SR, SOBD 2011

Najviac bytov v obci Omastiná je v súčasnosti vykurovaných prostredníctvom ústredného lokálneho kúrenia a iného typu vykurovania. Ten využívalo cca. 17 bytov.

Obývané byty podľa typu kúrenia

ústredné diaľkové	ústredné lokálne	iný	bez kúrenia
0	6	17	0

Zdroj: Štatistický úrad SR, SOBD 2011



V súvislosti s využívaným zdrojom energie je jediným zastúpeným médiom pevné palivo – 23 bytov.

Obývané byty podľa zdrojov energie						
plyn	elektrina	kvapalné palivo	pevné palivo	iný	žiadny	
0	0	0	23	0	0	0

Zdroj: Štatistický úrad SR, SOBD 2011

Súčasťou obytných štruktúr je aj občianska vybavenosť, väčšinou jestvujúca. V návrhu sa predpokladá budovanie nových zariadení občianskej vybavenosti. V súvislosti s návrhom novej zástavby sa nepredpokladajú žiadne veľkoplošné asanácie. Strategickým cieľom bytovej výstavby by malo byť - dosiahnuť bežný európsky štandard. Bývanie pre mladé rodiny, obyvateľov žijúcich pod hranicou sociálneho minima a prestárlych občanov by malo byť porovnateľné so sociálnou výstavbou v krajinách EÚ.

2.9. PODNIKATEĽSKÉ SUBJEKTY A INŠTITÚCIE

V obci sa odporúča rozvíjať výroba a služby hlavne v týchto smeroch:

- rozvoj malých podnikov
- rozvoj cestovného ruchu a turizmu
- rozvoj terciárnej sféry (služby, obchod)

V obci má sídlo jeden podnikateľský subjekt fyzická osoba. Nasledujúca tabuľka prezentuje počet podnikateľských osôb. Celkovo sú v obci činné 4 právnické osoby. Z celkového počtu boli 3 ziskové a 1 neziskový subjekt.

Právnické osoby v obci											
o. Omastiná	2005	2006	2007	2008	2009	2010	2011	2012	2013	2014	2015
Právnické osoby spolu	4	4	4	5	4	4	4	4	5	6	4
Práv. osoby ziskové	2	1	1	2	2	2	2	2	2	3	3
Práv. osoby neziskové	2	3	3	3	2	2	2	2	3	3	1

Zdroj: ŠÚSR, DataCubes, 2015

V skupine ziskových subjektov je situácia stabilizovaná.

Pol'nohospodárska výroba

Z hľadiska poľnohospodárskeho pôdneho fondu a poľnohospodárskej výroby patrí riešené územie do administratívnej jednotky Omastiná, ktorá je začlenená do okresu B.n.Bebravou, kraj Trenčiansky. Celková výmera poľnohospodárskej pôdy je len 161,3 ha, z čoho orná pôda zaberá 0,3 ha. Celkový podiel poľnohospodárskej pôdy na celkovej výmere sa nepatrne zvyšuje. Podiel na celkovej výmere má poľnohospodárska pôda 13 %.

Výmera poľnohospodárskej pôdy v obci Omastiná											
	2005	2006	2007	2008	2009	2010	2011	2012	2013	2014	2015
% z celkovej výmery	12,8	13,0	13,0	13,0	13,0	13,0	13,0	13,0	13,0	13,0	13,0
Poľnohosp. pôda - spolu	159,3	162,2	162,2	162,4	161,4	161,3	161,3	161,3	161,3	161,3	161,3
- orná pôda	0,3	0,3	0,3	0,3	0,3	0,3	0,3	0,3	0,3	0,3	0,3
- záhrada	4,4	4,4	4,4	4,6	4,6	4,6	4,6	4,6	4,6	4,6	4,6
- trvalý trávny porast	154,6	157,5	157,5	157,5	156,4	156,4	156,4	156,4	156,4	156,4	156,4

Zdroj: DataCubes, ŠÚ SR, 2015

Rastlinná výroba

Rastlinná výroba v regióne je zameraná na produkciu obilnín a zrnín. Produkcia zemiakov v priebehu časového obdobia výrazne klesla. V roku 2013 činila produkcia len 544 ton.

Produkcia vybraných poľnohospodárskych plodín (t) podľa územie, druh plodiny a rok											
Okres B. n. Bebravou	2003	2004	2005	2006	2007	2008	2009	2010	2011	2012	2013
Zrniny	35182	48286	40522	34818	36423	47924	41421	32731	51618	44879	40685
Obilniny	35088	48084	40444	34677	36322	47901	41381	32715	51618	44877	40685



Olejníny	2025	3106	5485	6073	6036	7698	8753	7085	6546	5564	7419
Zemiaky	2271	2770	1998	1904	2199	1948	1892	1019	803	448	544
Cukrová repa	23136	23547	28716	25002	28444	27347	31482	35011	34807	27504	28339
Viacročné krmoviny	6254	10280	9323	10020	13171	13967	10902	10645	12714	12112	10840

Zdroj: <http://px-web.statistics.sk/PXWebSlovak/>

Nasledujúca tabuľka prezentuje hektárovú úrodu v regióne. Najvyššiu hektárovú úrodu majú cukrová repa a zemiaky.

Hektárová úroda podľa hospodárske rastliny											
Ok. B. n. Bebr.	2003	2004	2005	2006	2007	2008	2009	2010	2011	2012	2013
Zrniny spolu	4,0	5,3	4,0	4,5	4,9	6,3	5,7	5,0	6,6	5,8	5,3
Obilniny	4,0	5,3	5,0	4,5	5,0	6,4	5,7	5,0	6,6	5,8	5,3
Olejníny	1,8	3,2	3,1	2,9	2,9	3,6	3,6	2,6	3,1	2,5	3,4
Zemiaky	13,1	16,5	15,4	14,3	16,9	19,1	22,9	11,9	29,0	16,1	16,7
Cukrová repa	42,9	43,6	53,7	50,5	48,9	59,5	57,7	59,0	63,0	46,4	49,0
Viacr. krm. na or. p.	4,7	7,8	7,3	6,6	8,4	8,3	6,7	6,7	7,9	7,2	6,5

Zdroj: <http://px-web.statistics.sk/PXWebSlovak/>

Živočišná výroba

Nasledujúca tabuľka prezentuje štruktúru a počty hospodárskych zvierat v okrese B. n. Bebravou. Z hľadiska živočišnej výroby sa okres zameriava hlavne na chov hydiny, ošípaných a hovädzieho dobytku.

Stav hospodárskych zvierat											
Ok. B. n. Bebr.	2003	2004	2005	2006	2007	2008	2009	2010	2011	2012	2013
Hovädzí dobytok	8265	8077	8046	7892	8440	8436	8122	7876	7853	7936	6772
Ošípané	26188	21111	19768	21320	12619	15592	17015	18390	17386	17648	19827
Ovce a barany	667	647	704	844	855	905	793	741	773	759	919
Kozy a capy	236	236	236	234	234	236	236	236	236	236	236
Kone	11	11	12	8	8	6	6	6	7	6	6
Hydina	68333	182981	114862	69008	155689	106690	74359	96192	34669	34631	64982

Zdroj: <http://px-web.statistics.sk/PXWebSlovak/>

Od roku 2003 došlo v regióne k poklesu počtu kusov hovädzieho dobytku. Ošípané boli do určitej miery tiež redukované. Nasledujúca tabuľka prezentuje intenzitu chovu v okrese.

Intenzita chovu hospodárskych zvierat											
Ok. B. n. Bebr.	2003	2004	2005	2006	2007	2008	2009	2010	2011	2012	2013
Hov. dob. (na 100 ha poľ. p.)	45,6	47,4	48,5	47,5	51,6	51,4	50,1	48,7	48,3	48,4	41,4
Kravy (na 100 ha poľ. p.)	17,6	18,2	18,8	18,3	21,4	20,4	20,5	20,5	20,3	19,5	15,8
Ovce (na 100 ha poľ. p.)	3,7	3,8	4,2	5,1	5,2	5,5	4,9	4,6	4,8	4,6	5,6
Ošípané (na 100 ha or. pôdy)	193,7	154,1	145,5	156,4	93,2	114,6	125,9	137,2	127,9	130,3	145,4
Hydina (na 100 ha or. pôdy)	505,4	1335,6	845,2	506,2	1150,3	784,1	550,1	717,8	255,1	255,6	476,5
Sliepky (na 100 ha or. pôdy)	229,7	226,7	228,6	227,8	229,5	248,9	250,0	252,2	248,7	249,3	247,9

Zdroj: <http://px-web.statistics.sk/PXWebSlovak/>

K naintenzívnejšiemu chovu dochádza v prípade hydiny a ošípaných.

2.10. ŠKOLSTVO A VZDELANIE

Na základe zákona č. 416/2001 Z. z. o prechode niektorých pôsobností z orgánov štátnej správy na obce a na vyššie územné celky s účinnosťou od 1. 7. 2002 prešli materské školy, základné školy a základné umelecké školy do zriaďovateľskej pôsobnosti obcí a miest. V súčasnosti sa spoločenské a sociálne zmeny odzrkadlili aj v potrebách kapacít, ako aj racionalizačných opatreniach vzhľadom k ekonomike prevádzkovania týchto zariadení. Boli zredukované počty zariadení i v centre regiónu a záujmovom území. V obci sa nenachádza základná ani materská škola. Deti a žiaci navštevujú vzdelávacie zariadenie v obci Uhrovec.



2.11. SOCIÁLNA SFÉRA

Sociálne služby sa poskytujú v zariadeniach sociálnych služieb, ktorých zriaďovateľmi je obec, fyzické a právnické osoby, a ostatné orgány miestnej štátnej správy a samosprávy. Tie poskytujú sociálne služby v zmysle zákona NR SR č. 448/2008 o sociálnych službách z. z. v znení neskorších predpisov. Sociálna starostlivosť je občanom poskytovaná poskytovaním rôznych sociálnych dávok, ktoré vypláca ÚPSVaR v B. Bystrici, opatrovateľskú službu občanom na to odkázaným zabezpečuje zo zákona obec.

Obec v rámci originálnych samosprávnych kompetencií môže poskytovať opatrovateľskú službu obyvateľom obce. Obec zabezpečuje dohľad nad nesvojprávnymi občanmi (spolupráca s okresným súdom), plní funkciu osobitného príjemcu sociálnych dávok a pomoc v krízových situáciách (živelná pohroma, rodinná tragédia...). Nasledujúca tabuľka prezentuje kapacitu a dostupnosť sociálnych služieb v okrese B. n. Bebravou.

Sociálne zariadenia podľa typ ukazovateľa, rok a územie											
Okres B. n. Bebravou	2003	2004	2005	2006	2007	2008	2009	2010	2011	2012	2013
Počet zariadení	3	4	4	4	5	4	5	6	5	7	7
P. m. k 31.12 spolu	157	140	146	152	152	151	150	152	152	152	154
P. m. v DD	108	130	135	135	135	134	135	130	130	120	30
P. m. v DSS pre postih. dos.	0	0	10	13	12	13	13	22	22	31	123
P. m. v DSS pre pos. deti	0	10	1	4	5	4	2	0	0	1	1

Zdroj: DataCubes, ŠÚ SR, 2015

Trendy

Sociálne služby pomáhajú v kritických situáciách jednotlivcom, rodinám alebo určitým skupinám občanov zvládnuť starostlivosť o seba alebo o domácnosť a podporujú tak pozitívnu spoločenskú atmosféru v komunite. Význam sociálnych služieb nie je dôležitý len vzhľadom na množstvo ľudí, ktoré ich potrebujú, ale hlavne preto, že bez ich pôsobenia by časť občanov nemala možnosť podieľať sa na spoločenskom živote, nebolo by možné uplatnenie ich ľudských a občianskych práv a dochádzalo by k ich sociálnemu vylúčeniu. Programové vyhlásenie vlády (ďalej len PVV) na roky 2010-2014 z augusta 2010 s hlavným odkazom Občianska zodpovednosť a spolupráca. V sociálnej oblasti sa vláda sústreďuje na podporu životnej úrovne obyvateľstva, a to aj v komplikovanej situácii prebiehajúcej hospodárskej krízy. Vláda SR nebude kopírovať sociálno-ekonomický model žiadnej inej krajiny, ale bude hľadať inšpiráciu v tých krajinách, ktoré dokázali v konkrétnych oblastiach rýchle a dlhodobé úspechy. Vláda SR považuje za kľúčové vytvárať podmienky na zvyšovanie kvality života ľudí. Systém sociálnych služieb na Slovensku neprešiel po roku 1990 radikálnou zmenou. Politika všetkých doterajších vlád sa orientovala prevažne na udržanie prevádzky existujúcich pobytových zariadení bez toho, aby od nich požadovala vyššiu kvalitu poskytovaných služieb, efektívnejšie hospodárenie s verejnými zdrojmi, či väčšiu samostatnosť. Vyhlásený program humanizácie služieb v praxi znamenal len znižovanie kapacity zariadení, čo ešte viac zvýšilo napätie medzi ponukou a dopytom. Mnohé zariadenia nedosahujú základné priestorové normy ani po znížení kapacity. Jediným transformačným prvkom v systéme sociálnych služieb je zrušenie monopolu štátu na ich poskytovanie. Súkromní poskytovatelia sociálnych služieb v oveľa väčšej miere ako verejní študujú skúsenosti a nové trendy v krajinách Európskej únie. Súkromní poskytovatelia služieb však v súčasnosti ešte nezabezpečujú taký podiel služieb, aby výrazne ovplyvňovali a menili charakter celého systému. Vyššia dynamika rastu súkromných služieb sa nedosahuje aj kvôli vysokej organizačnej roztrieštenosti súkromných poskytovateľov. Budovanie sietí služieb jedným zriaďovateľom postupuje pomaly. Sociálne služby pre seniorov sú v každej krajine dôležitou časťou systému sociálnej ochrany a ročne sa vynakladá na systém značná časť finančných prostriedkov. Sociálne služby je možné poskytovať v domácom prostredí formou opatrovateľskej služby, resp. v zariadeniach pre seniorov. V niektorých krajinách sú služby decentralizované, v niektorých sú pod kuratelou štátu. Všetky krajiny prešli transformáciou v tejto oblasti (11.6.2012, http://www.mesa10.sk/index.php?action=module&id=modcontent&content_id=261). Medzi hlavné trendy v poskytovaní patria:

- deinštitucionalizácia sociálnych služieb,
- postupné znižovanie kapacity zariadení sociálnych služieb,
- prevádzkovanie zariadení s nízkou kapacitou (zariadenia rodinného typu, zariadenia s kapacitou nižšou než 40 miest),
- transformácia veľkokapacitných zariadení na zariadenia s nižšou kapacitou,
- podpora terénnych a ambulantných sociálnych služieb a sociálnych služieb v zariadeniach s týždenným pobytom.
- individualizácia poskytovania sociálnych služieb na základe osobných potrieb prijímateľov,
- vymedzenie práv prijímateľa a povinností prevádzkovateľa
- legitimizácia kvality sociálnych služieb a formulovanie podmienok, ktoré majú kvalitné služby spĺňať (i keď nie sú známe podmienky hodnotenia kvality sociálnych služieb)
- rozšírenie spektra poskytovaných sociálnych služieb
- koncepčný prístup k plánovaniu a stratégii rozvoja sociálnych služieb, komunitnom rozvoji komunitnom pláne a rozvoji terénnych sociálnych služieb ako nástroja poskytovania sociálnych služieb v obci (14.6.2012, <http://www.shr.sk/pages/casopishumanita/archiv/humanitaplus/P200905.pdf>).

Podpora zotrvania klienta v prirodzenom prostredí rozvojom terénnych sociálnych služieb



Dôvodom stanovenia tejto priority je skutočnosť, že terénne sociálne služby sú podľa dostupných štatistických údajov nedostatočne rozvinuté a na celom území Slovenska ide o sociálne služby, ktoré sú nedostatkové alebo úplne chýbajú. Rozvoj tejto formy sociálnej služby je v súlade s požiadavkami a princípmi uplatňovanými v ES v rámci modernizácie sociálnych služieb. V rámci tejto priority je nevyhnutné sa osobitne zamerať na terénnu sociálnu službu pre osoby odkázané na pomoc inej osoby, ktorej poskytovanie podľa dostupných údajov klesá aj napriek zvyšujúcemu sa dopytu po tejto sociálnej službe. Aj napriek tomu, že občan, ktorý o túto sociálnu službu požiada a splní hmotnoprávne podmienky poskytovania opatrovateľskej služby, jeho nárok často nie je uspokojený. Nemenej dôležité je zamerať sa na rozvoj tých terénnych programov a sociálnych služieb, ktorých cieľom je sociálna inklúzia znevýhodnených osôb z dôvodu nezabezpečenia základných životných potrieb.

Rozvoj ambulantných sociálnych služieb a pobytových sociálnych služieb v zariadení s týždenným pobytom

Zámerom stanovenia tejto priority je postupná deinštitucionalizácia sociálnych služieb, s prihliadnutím na potreby a schopnosti klienta, s cieľom poskytovať mu sociálne služby v jeho rodinnom alebo komunitnom prostredí. Poskytovanie ambulantných sociálnych služieb a sociálnych služieb v zariadení s týždenným pobytom umožňuje rozvíjať rodinné a spoločenské vzťahy klienta a primerane 13 jeho individuálnych schopnostiam a možnostiam aj jeho zaradenie sa do spoločenského a pracovného života.

Zvýšenie kvality a humanizácia poskytovaných sociálnych služieb prostredníctvom rekonštrukcie, rozširovania, modernizácie a budovania zariadení sociálnych služieb

Požiadavka humanizácie a modernizácie sociálnych služieb SR reaguje na trendy uplatňované EÚ v tejto oblasti, ktorých cieľom je zabezpečiť pre klientov kvalitné sociálne služby. V praxi to znamená zabezpečenie prístupnosti k sociálnym službám, a to aj z hľadiska prostredia, v ktorom sa sociálne služby poskytujú. Táto povinnosť vyplýva poskytovateľom sociálnych služieb aj priamo zo zákona o sociálnych službách a má umožniť prijímateľom sociálnych služieb prístup k fyzickému prostrediu, priestorom a budovám, v ktorých sa poskytujú sociálne služby a zabezpečiť minimálne požiadavky a štandardy bývania. Ide najmä o odstránenie architektonických bariér v priestoroch a budovách, v ktorých sa poskytujú sociálne služby a to v interiéroch, rovnako aj v exteriéroch a zabezpečenie ich materiálo technickej vybavenosti, najneskôr do 31. 12. 2013.

Vzdelávanie zamestnancov v oblasti sociálnych služieb

Jedným z cieľov novej právnej úpravy poskytovania sociálnych služieb je zabezpečiť ich profesionálny výkon a teda aj zvýšiť kvalitu poskytovaných sociálnych služieb. Jedným so základných predpokladov dosiahnutia tohto cieľa je vzdelávanie zamestnancov sociálnych služieb v rámci potreby splnenia kvalifikačných predpokladov pre výkon sociálnej služby a zároveň ich ďalšie vzdelávanie a prehlbovanie kvalifikácie.

2.12. ZDRAVOTNÍCTVO

V obci sa nenachádza zdravotné stredisko, ani ordinácia praktického lekára. Obyvatelia môžu využívať zdravotnícke služby susednej obce Uhrovec, pre ktorú je spádovou obcou v tejto oblasti.

2.13. ŠPORT

Obyvatelia majú v obci obmedzené možnosti športového vyžitia. K dispozícii je hlavne tenisové ihrisko. Ďalej je k dispozícii futbalové ihrisko iné menšie ihriská pre oddychový šport. V oblasti športových aktivít, ktoré sa neviažu na vybudovanú (resp. absentujúcu) športovú infraštruktúru, obec a jej okolie ponúka široké možnosti. V letných mesiacoch ide predovšetkým o horskú cykloturistiku, pešiu turistiku (značkové turistické trasy), poľovníctvo a rybolov.

Štatistiky

Najpopulárnejším športom dospelých Európanov je cyklistika, ktorú uprednostňujú Maďari, Slováci, Chorváti, Estónci, Lotyš a Litovčania. Ďalšou obľúbenou športovou disciplínou je beh (Slovensko – 45 %). Najobľúbenejším tímovým športom je futbal. Na Slovensku patrí medzi najrozšírenejšie športy rýchla chôdza – 47 % a bicyklovanie 22 %. Spomedzi športov detí najviac obľubujú futbal – 16 – 25 %), po ňom nasledujú basketbal, tanec a plávanie – 16 – 19 %). Ak športujú s deťmi aj rodičia, európske deti zvyčajne trávajú voľný čas cyklistikou (47 % – Slovensko) a hraním hier, ako je naháňka a schovávačka, ale aj tímovými hrami, napríklad futbalom alebo volejbalom (Slovensko – 47 %) a plávaním (Slovensko – 34 %) (12.6.2012, <http://tlacovespravy.wordpress.com/2012/06/01/prieskum-sport-v-zivote-mladych-europanov/>). Nasledujúca tabuľka prezentuje vekovú štruktúru pravidelne športujúcich podľa pohlavia. Podporu športu je potrebné cielene smerovať podľa vývoja jednotlivých vekových skupín obyvateľov.

Veková štruktúra pravidelne športujúcich			
	ženy	muži	priemer
15-24	52	45	49
25-39	36	43	40
40-54	39	39	39
55-69	38	36	37
70+	18	48	33

Zdroj: 10.6.2012, http://ec.europa.eu/public_opinion/archives/ebs/ebs_334_fact_sk_en.pdf

Ako prezentuje predchádzajúca tabuľka, najsilnejšie skupiny pravidelne športujúcich sú od 15 do 24 a 25 do 39 rokov. Špeciálnu skupinu tvoria muži nad 70 rokov, ktorým je potrebné venovať patričnú pozornosť.



2.14. KULTÚRA

V obci sa nachádza kultúrny dom s kapacitou 150 osôb. Uvedená stavba si bude vyžadovať komplexnú rekonštrukciu. Predpokladá sa zateplenie budovy a výmena strešnej krytiny. V súčasnosti je budova v zlom technickom stave.

Štatistiky

Celkové využívanie klasických kultúrnych statkov monitoring meria frekvenciami návštev a nákupov počas roka. Z hľadiska využívania kultúrnych hodnôt sú na prvých dvoch miestach literatúra a film. Knihu si raz za mesiac kúpilo vo všetkých sledovaných rokoch 7,8 % obyvateľov, raz za pol roka temer 30 % obyvateľov a raz za rok viac ako 40 % obyvateľov. Návštevnosť filmových predstavení býva vyrovnaná; mierne vzrastá. Výsledky monitorovania poukazujú aj na dlhodobu vyrovnaný záujem o divadelné predstavenia. Počet pravidelných návštevníkov, ktorí navštevujú divadlo raz za mesiac, ale aj počet tých, ktorí navštívili divadlo raz za pol roka, je dlhodobu stabilný. Systematicky rastie návštevnosť koncertov vážnej a populárnej hudby. Existuje aj málopočetná skupina pravidelných návštevníkov (3 - 4 % respondentov), ktorí navštevujú koncerty každý mesiac. Pritom sa dlhodobu zvyšuje počet tých, ktorí navštívili koncert raz za pol roka alebo jedenkrát za rok. Je to zrejme vyvolané rastúcim záujmom o koncerty populárnej a alternatívnej hudby. Segment prezentovania zbierok a ochrany kultúrneho dedičstva v monitoringoch reprezentujú výtvarné a iné umenia, ľudové a tradičné umenie a múzejníctvo. V tomto segmente u nás prevažujú príležitostné a sezónne formy spotreby, ktoré možno v monitoringu posudzovať len množstvom návštev za rok. Návšteva folklórnych podujatí a múzeí je okrem toho pre väčšinu našich občanov charakteristickou dovolenkovou kultúrnou aktivitou, ktorá priamo súvisí s dynamikou cestovného ruchu (12.6.2012, <http://www.nocka.sk/uploads/fd/c5/fdc56b5295544adb7e3625632921405f/4-monitoring-vysledkov-kp-2005-2008-no6-7-2009.pdf>).

Trendy

Komplex opatrení na podporu súkromnej voľby domácností by mal v budúcnosti:

- stimulovať lepšie „previazanie“ súkromných výdavkov domácností s verejnými zdrojmi podpory kultúry. Určitá časť tejto podpory kultúrnych zariadení ponúkajúca svoje aktivity pre verejnosť musí byť variabilná, závislá od toho, či vyvolala odozvu, ktorá sa prejavuje vo veľkosti návštevnosti ap. Akými metódami to prepočítať je iná otázka: či u divadiel napr. podľa počtu obsadenosti ponúkaných miest, počtu repríz ap. Pokračovať by sa malo sofistikovanejšie s experimentom „kultúrnych poukazov“
- zefektívniť systém dlhodobiejšieho viazania subjektu stimulovaného trhového dopytu (cieľových skupín súčasných i budúcich „spotrebiteľov“ kultúry so stimulovanou trhovou ponukou kultúrnych inštitúcií
 - rozšíriť systém permanentiek
 - rozšíriť systém kultúrnych poukazov aj pre zamestnancov súkromných a verejných inštitúcií (a dotáciami ich kryť zo sociálneho fondu a u firiem aj z iných zdrojov)
 - uplatňovať bonusové body na cenu vstupenky, za ktoré návštevník po určitom počte dostane bezplatnú (alebo výrazne zľavnenú) vstupenku
 - last minute zľavy na očakávanú nevyužitú ponuku
 - zaviesť výrazne diferencované ceny na dopoludňajšie a popoludňajšie predstavenia (s prioritou pre dôchodcov a deti aj so sprievodom)
- zlepšiť využívanie stykov s podnikovým svetom ekonomiky pri podpore ich firemnej identity aj návštevou kultúrnych zariadení
- podporiť „umelecké školenie“ detí mimo školy ako budúcich aktívnych subjektov trhového dopytu zavedením odpočítateľnej položky z daňového základu domácnosti za tieto výdavky
- radikálne zlepšiť celý systém marketingu verejných kultúrnych inštitúcií (vo väzbe na odporúčanie č. 1 a č. 3)
- radikálne zlepšiť strategický manažment kultúrnych inštitúcií (v prepojení na prognózovanie ich vývoja, na manažment rizika podmienok ich ekonomického vývoja atď.)
- významne zlepšiť systém školskej a mimoškolskej výchovy mládeže ku kultúre (12.6.2012, <http://www.nocka.sk/uploads/fd/c5/fdc56b5295544adb7e3625632921405f/4-monitoring-vysledkov-kp-2005-2008-no6-7-2009.pdf>).

2.15. UBYTOVACIE ZARIADENIA

V súčasnosti sa v obci nachádza špecializované ubytovacie zariadenie - penzión. Návštevníci obce majú možnosť ubytovať sa aj na súkromí, resp. v chatách nachádzajúcich sa v katastrálnom území obce. Penzión pri studničke v Omastinej leží v horskej oblasti, len 7 km od historickej obce Uhrovec. Penzión je skvelým východiskovým bodom pre pešiu turistiku v Strážovských vrchoch. Jeho súčasťou je tenisový kurt s nočným svetlom, ktorý je k hosťom dispozícii 24 hodín denne. Všetky izby sú zariadené dreveným nábytkom, drevenými podlahami a sú tónované v prírodných farbách. Niektoré izby majú balkón. Hosťom je k dispozícii spoločná plne vybavená kuchyňa. Súčasťou penziónu je záhrada kde si môžu hostia zahrať stolný tenis a využiť príslušenstvo na grilovanie. Na požiadanie je možné zabezpečiť požičanie bicyklov. Najbližší obchod s potravinami je od penziónu vzdialený 3 km. Za príplatok je možné zabezpečiť donášku jedla do penziónu. Penzión sa nachádza 14 km od Bánoviec nad Bebravou. Zámok Bojnice a ZOO sú od penziónu vzdialené 39 km. Termálne mesto Trenčianske Teplice sa nachádza 40 km od penziónu. Trenčiansky hrad je vzdialený 44 km. Na mieste sa nachádza



bezplatné súkromné parkovisko (15.6.2016, <http://uhrovec.b-slovensko.sk/hotel/penzion-pri-studnicke-omastina/>).

2.16. STRAVOVACIE A REŠTAURAČNÉ SLUŽBY

Priamo v obci sa nenachádza stravovacie zariadenie (komerčné) - reštaurácia.

2.17. CESTOVNÝ RUCH

Obec neponúka v oblasti cestovného ruchu veľa turistických atraktivít. Územie obce bolo osídlené od neolitu, čoho dôkazom sú nálezy v jaskyni Vlčí dol, kde bolo odkryté sídlisko s kanelovanou keramikou, na Podkamienovej a inde sú sídliskové nálezy lužickej kultúry z mladšej doby bronzovej a slovanské sídlisko z 10.-12.stor. V obci nikdy nebol uskutočnený pamiatkový výskum, ktorý by zdokumentoval a zmapoval existujúce zachované hodnoty ľudovej architektúry. Zastavenie stavebného vývoja v posledných desaťročiach spôsobilo zakonzervovanie autentickej ľudovej architektúry a napriek zlému technickému stavu objektov, je celá obec mimoriadne kompaktno dochovaným svedectvom pôvodnej ľudovej architektúry. Nepochybne by si zaslúžila väčšiu pozornosť odborníkov pamiatkovej starostlivosti. Z prírodných zaujímavostí sa v okolí obce nachádza najvyšší vrch regiónu Rokoš, Vlčodorská jaskyňa, Dúbravy - skalný masív, ktorý je chránenou prírodnou rezerváciou. Obec v budúcnosti plánuje rozšíriť ubytovacie kapacity, ako aj zabezpečiť výstavbu športovej infraštruktúry. V lokalite Záhumnie plánuje obec výstavbu lyžiarskeho vleku, v lokalite Vidová výstavbu Motoristickej dráhy a cykloturistických dráh. V okolí sa nachádzajú napr. tieto atraktivity cestovného ruchu:

Pamätník na Jankovom vršku

Pamätník je v tvare obrovskeho pylona, v pôdoryse päťcípej hviezdy na vrchu ukončený štvorcovou doskou. Pylon vyrastá zo stredu štvorcovej základne, v ktorej je umiestnené mauzóleum s prstou z bojísk 2. svetovej vojny. Na jej vonkajších stenách sú vysekané nápisy „Sláva a večná pamäť padlým hrdinom“ (Ten istý text v ruštine). Nepřátel se neležejte, na množství nehledte“. „Vďaka našim partizánom a sovietskym hrdinom“. Vo vnútri mauzólea: Nad sarkofágom - „Vášmu odkazu verní zostaneme“. Po bokoch: „ Mier bude zachovaný a upevnený ak ľud vezme vec zachovania mieru do svojich rúk (J.V.Stalin)“. „SNP zostáva nevyčerateľným žriedlom našej triednej a národnej hrdosti (V. Široký) Pamätník obkolesuje zemitý val, ktorý je preklenutý schodiskami. V areáli ho dopĺňa symbolický cintorín s hrobmi bojovníkov a organizátora SNP (Josif Vlaščenko SSSR, Michail Charlan SSSR, Michail Kaširin SSSR, Edita Katzová, Dudašik Štefan 24r. Breza, Čmelko Štefan 23r. Omšenie, JOZEF VESELÝ ČECH, JAMRICH JOZEF) a amfiteáter v ktorom sa uskutočňujú oslavy SNP v bánovskej oblasti. V roku 1964 boli renovované dva partizánske bunkre, v roku 1969 bol vybudovaný prírodný amfiteáter a kamenné mílniky pozdĺž cesty od Uhrovca a najmä Ostrého vrchu. Cesta na Jankov vršok má názov cesta SNP. K 30. výročiu SNP 1974 bol vybudovaný horský hotel, postavená široká asfaltová cesta z Uhrovca.

Chránené územie Rokoš

Chránené územie Rokoš, Uhrovské Podhradie. Výmera územia je 460,41 ha a nachádza sa v katastrálnom území Uhrovské Podhradie. Celá skupina Rokoša je pokrytá bučinami. Borovica sosna má v tejto oblasti prirodzené rozšírenie. Z rastlín sa tu uplatňujú zvoncovník, repiček repikovitý, prvosenka holá a iné.

Trendy v cestovnom ruchu

Európska komisia cestovného ruchu (ETC) v roku 2004 označila za hlavné faktory ovplyvňujúce rozvoj CR demografiu, zdravie, uvedomelosť a vzdelávanie, voľný čas, cestovné skúsenosti, životný štýl, informačné technológie, dopravu, trvalo udržateľný rozvoj a bezpečnosť. Počet starších ľudí v Európe neustále rastie. Mnoho seniorov odchádza do predčasného dôchodku, má vyššie disponibilné príjmy, teší sa lepšiemu zdraviu. To má za následok rýchlejší rast dopytu tejto kategórie ľudí po cestovnom ruchu. Zdravotné povedomie návštevníkov je čoraz väčšie a ovplyvňuje najmä voľbu cieľového miesta a životný režim počas dovolenky. Čoraz populárnejšou je dovolenka spojená so vzdelávaním. Pri plánovaní dovolenky má významnú rolu história, umenie a kultúrne podujatia. Súčasná spoločnosť kladie zvýšené nároky na ľudí a ich denný režim, čo sa prejavuje v raste nárokov na voľný čas a možnosti oddychu. Rastie aj pragmatickosť návštevníkov v CR, ich sebaistota, požiadavky a znalosť vlastných práv, čo súvisí s predchádzajúcimi skúsenosťami. Rastie podiel kritických názorov na kvalitu a dôraz sa kladie na pomer kvality a ceny. Rastie význam internetu, ktorý umožňuje nielen vizuálnu prezentáciu, ale aj priamy nákup produktov cestovného ruchu. V dopravných službách sa do popredia dostáva záujem o cestovanie železnicou, a najmä vysokorýchlostnými vlakmi. Rastie aj sieť nízkotarifných leteckých spoločností, zatiaľ čo cestné siete sa stávajú preťažené a klesá podiel klasického cestovania. Medzi populáciou naďalej rastie environmentálne povedomie, čo ovplyvňuje rast záujmu o cieľové miesta rozvíjajúce na základe trvalej udržateľnosti. Aktuálne trendy v cestovnom ruchu – rast záujmu o kvalitu, luxus, pohodlie a bezpečie, – záujem o relax, uvoľnenie, aktívnu dovolenku, pobyty wellness a pobyty v kúpeľoch, – dopyt po produktoch pre jednu osobu, – rast záujmu o krátkodobé pobyty v zahraničí, – individuálne organizovaná dovolenka zameraná na kultúru, umenie a históriu (rast záujmu o strednú a východnú Európu), – potreba ponuky cenovo dostupných produktov, – spokojnosť zákazníkov sa prejavuje v ich opätovnom návrate, – rast záujmu o osobnejší prístup v poskytovaní služieb (malé rodinné podniky), – úzka špecializácia poskytovateľov služieb na produkt pre vybranú cieľovú skupinu, – trend „späť k začiatkom“, ktorý súvisí s preferenciami tráviť jednoduchšiu dovolenku (ubytovanie v hoteli nahradiť ubytovaním v bungalove, resp. stane), – nezáujem o prostredkovanú organizáciu dovolenky oproti zvýšenému záujmu o priame rezervovanie a nákup služieb prostredníctvom internetu (12.6.2012, <http://www.tophotelierstvo.sk/domaci-cestovny-ruch/turizmus/hotelierstvo-v-e-a-na-slovensku/>).



2.18. REKAPITULÁCIA ROZPOČTU OBCE ZA ROKY 2009 – 2014

Nasledujúca tabuľka prezentuje štruktúru príjmov a výdavkov obce.

Hospodárenie obce celkom						
	2 009	2010	2011	2 012	2013	2 014
Bežné príjmy	18209	13878	12839	14370	18709	17240
Bežné výdavky	18208	13441	12632	14838	18208	16386
Kapitálové príjmy	16000	16046				
Kapitálové výdavky						
Príjmy finančných operácií						
Výdavky finančných operácií						
Príjmy celkom	34709	13878	12839	14370	18709	17240
Výdavky celkom	18208	29487	12632	14838	18208	16386

Zdroj: OcÚ Omastiná, 2015

2.19. SAMOSPRÁVA

Vzťah samospráva – občan si vyžaduje vypracovať Opatrenie klientskeho prístupu riešiaci ako, vzťah zamestnancov úradu, tak aj poslancov ku občanom a návštevníkom obce.

Manažment a správa obce

Súčasná zariadenia verejnej správy a administratívy reprezentuje obecný úrad. Obecný úrad je výkonným orgánom obecného zastupiteľstva a starostu obce Omastiná. Obecný úrad zabezpečuje organizačné a administratívne veci obecného zastupiteľstva a starostu obce, ako aj orgánov zriadených obecným zastupiteľstvom (3 poslancov).

Nasledujúca tabuľka prezentuje príslušnosť obyvateľov k jednotlivým úradom špecializovanej štátnej správy.

Príslušnosť k obyvateľov k úradom ŠSS	
Sídlo matričného úradu	Uhrovec
Sídlo pracoviska daňového úradu	B.n. Bebravou
Sídlo pracoviska Obvodného oddelenia policajného zboru	B.n. Bebravou
Sídlo Okresného súdu	B.n. Bebravou
Sídlo Okresného riaditeľstva Hasičského a záchranného zboru	B.n. Bebravou
Sídlo pracoviska okresného úradu	B.n. Bebravou
Sídlo Územnej vojenskej správy	Trenčín
Sídlo územného Úradu práce, sociálnych vecí a rodiny	Partizánske
Sídlo Obvodného úradu životného prostredia	B.n. Bebravou
SÚ SR	

2.21. IDENTIFIKÁCIA HLAVNÝCH VONKAJŠÍCH FAKTOROV ROZVOJA ÚZEMIA A ANALÝZA VPLYVU VONKAJŠIEHO PROSTREDIA NA VÝVOJ SITUÁCIE V ÚZEMÍ

Obec Omastiná je súčasťou Vyššieho územného celku Trenčín. Táto časť identifikuje hlavné faktory vonkajšieho prostredia, ktoré priamo alebo nepriamo ovplyvňujú vývoj samotnej obce. Trenčiansky kraj je ostatný vidiecky, konkurencieschopný, rýchlorastúci, priemyselný región SR s perspektívou konkurencieschopného regiónu na úrovni SR, s vysokou atraktivitou a pozíciou pre investorov, s dlhodobou podpriemernou mierou nezamestnanosti, ale mimo centra rozvojových aktivít EÚ a s možnosťou cezhraničnej spolupráce s Českou republikou. Na základe ekonomickej štruktúry sa TSK považuje za priemyselný región. Má dlhú tradíciu najmä v oblasti chemického (gumárenského), textilného a strojárského priemyslu (stále v procese reštrukturalizácie). V regióne sa rozvíjajú aj progresívne odvetvia, ako je napríklad elektrotechnická výroba, kde smerujú aj významné zahraničné investície a dodávky pre automobilový priemysel. V kraji sú 4 priemyselné parky s prevahou strojárského priemyslu. Z hospodárskeho hľadiska má kraj dve výrazne odlišné oblasti oddelené Považským Inovcom, a to Považie a Ponitrie. Na Hornej Nitre je najvýznamnejšia banícka oblasť Slovenska, na Považí dominuje strojárstvo a textilný priemysel. V súčasnosti sa radí medzi ekonomicky najsilnejšie kraje Slovenska. Je tiež mimoriadne aktívny v oblasti podnikania MSP. TSK nepatrí medzi najnavštevovanejšie kraje SR, a to aj napriek tradícii kúpeľníctva. Má nízku ubytovaciu kapacitu a



dosiahol jednu z najnižších návštevností (8,1 %) po TTK a Trenčianskom kraji. Celkom možno očakávať, že TSK má šancu si aj vďaka novým PZI udržať pozíciu pomerne hospodársky a sociálne stabilného regiónu a bude sa pomaly približovať k úrovni priemeru EU 27. V priemyselnej výrobe bude viac dominovať strojársky a možno elektrotechnický priemysel, prostredníctvom inovácií aj pozícia chemického priemyslu by mohla byť udržateľná, ohrozená je pozícia textilného priemyslu a baníctva.

Inovačný potenciál regiónu by sa mal v budúcnosti zamerať na inovácie v elektrotechnickom priemysle a chemickom, a predovšetkým v oblasti lesného hospodárstva, poľnohospodárstva a pod. TSK disponuje veľmi dobre rozvinutým systémom cestnej a železničnej dopravy. Kraj križuje medzinárodne významná železničná trať spájajúca Maďarsko/Rakúsko - Bratislavu - Trenčín - Košice - Poľsko. Región je tiež napojený aj na železničnú sieť Českej republiky (Trenčín - Brno). Krajom prechádza aj významný cestný koridor Bratislava - Trenčín - Žilina. Najvýznamnejší je diaľničný ťah D1, vybudovaný po Považskú Bystricu. Krajom prechádza viac ako pätina (80,3 km) diaľničných ťahov Slovenska. Prírodné zdroje TSK sú bohaté a rôznorodé, veľký význam majú zdroje minerálnych vôd využívaných najmä v kúpeľníctve (NSRR, 2012, s.64-68).

Charakteristika špecifických stránok regiónu

V porovnaní s regiónmi vyspelých krajín EÚ a regiónmi SR možno konštatovať, že TSK využíva iba čiastočne svoj rozvojový potenciál. Najvýraznejšie rezervy sa nachádzajú v nedostatočnej úrovni využívania inovačného potenciálu najmä v chemickom, strojárskom a elektrotechnickom priemysle a IKT. V porovnaní so svetovými trendmi zvyšovania kvality verejných služieb cestou informatizácie a s vývojom v okolitých krajinách je úroveň informatizácie TSK nízka. Za najväčší rozvojový potenciál regiónu TSK možno považovať:

- výhodnú geografickú polohu medzi rýchlorašúcimi regiónmi SR,
- priemyselnú tradíciu a dobrú exportnú výkonnosť, diverzifikovanú odvetvovú infraštruktúru s vybudovanou energetickou sieťou,
- dostatok kvalifikovanej pracovnej sily,
- vysoký podiel malého a stredného podnikania v rámci hospodárskej štruktúry, vysoký stupeň flexibility malého a stredného podnikania,
- vysoká odborná úroveň pracovníkov vo všetkých oblastiach poľnohospodárstva, lesníctva a potravinárskeho priemyslu,
- existencia konkurencieschopných výrobkov (poľnohospodárstvo).

Konkurenčná výhoda

Konkurenčná výhoda TSK je tvorená priemyselnou tradíciou, výhodnou geografickou polohou, nadregionálnymi väzbami, dostatkom kvalifikovanej pracovnej sily a konkurencieschopným poľnohospodárstvom a predpokladom pre rozvoj vysoko sofistikovaných služieb podporujúcich aj rozhodujúce priemyselné odvetvia.

Strategické ciele:

1. zvyšovať produktivitu a konkurencieschopnosť priemyslu a služieb,
2. rozvíjať ľudské zdroje a zvyšovať ich adaptabilitu a vytvárať dostatok nových pracovných miest v odvetviach s vyššou pridanou hodnotou,
3. zvyšovať efektivitu poľnohospodárskej produkcie a kvalitu života vidieckej populácie,
4. rozvíjať nové ekologicky orientované služby a MSP,
5. vybudovať rýchlostnú komunikáciu R2,
6. využiť geotermálne pramene pre ďalší rozvoj tradičného kúpeľníctva.

Očakávané dopady:

- zvýšenie využívania regionálnych zdrojov a vnútorného potenciálu regiónu,
- rast zamestnanosti v sektore služieb,
- vznik nových väzieb medzi sektormi, odvetvami na regionálnej i medzinárodnej úrovni,
- rozvoj vidieka,
- zhodnotenie potenciálu v oblasti poľnohospodárstva a lesného hospodárstva,
- zlepšenie kvality životného prostredia,
- zlepšenie dopravnej infraštruktúry s prepojením celého regiónu západ - východ (stredné Považie - horná Nitra),
- zlepšenie kapacít cestovného ruchu a tradičného kúpeľníctva (NSRR, 2012, s.64-68).

2.21. EX-POST HODNOTENIE PREDCHÁDZAJÚCEHO PHSR

Obec v predchádzajúcom období realizovala niekoľko projektov zameraných hlavne na rekonštrukcie miestnych komunikácií, údržbové investície na obecnom úrade, v rámci obecného cintorína. Obec čiastočne zabezpečila rozvoj verejných priestranstiev a dostavbu splaškovej kanalizačnej siete. Obec



zabezpečila rozšírenie plôch IBV, ako aj opravy a čiastočné rozšírenie verejného osvetlenia.

3 SWOT ANALÝZY

Nasledujúca SWOT analýza sa zameriava na silné, slabé stránky, príležitosti a riziká prioritných rozvojových oblastí. Na ich základe budú formulované hlavné rozvojové ciele.

Analýza SWOT

Sledovať a vyhodnocovať vývojové trendy v regióne v neustále sa meniacom vonkajšom prostredí, identifikovať trend sociálno-ekonomického rozvoja, alebo smer vývoja ako príležitosť alebo hrozbu, je v súčasnosti pre obec Omastiná nevyhnutnosť. To, čo sa na prvý pohľad zdá ako príležitosť, ňou vo vzťahu k zdrojom obce, kultúre, ľudským zdrojom, životnému prostrediu a hospodárstvu, uplatňovanej stratégii vôbec nemusí byť.

Nástrojom pre celkovú analýzu vonkajších a vnútorných činiteľov je SWOT analýza. Predstavuje kombináciu dvoch analýz, S - W a O - T. Účelom SWOT analýzy je posúdenie vnútorných predpokladov podniku k uskutočneniu určitého rozvojového zámeru a podrobenie rozboru i vonkajších príležitostí a obmedzení určované potrebami obyvateľov a subjektov v rámci obce. Na jej základe môže obec prikrčiť k formulácii špecifických cieľov.

Schéma SWOT analýzy:

	S - silné stránky	W - slabé stránky
	1. 2. ... 10.	1. 2. ... 10.
O - príležitosti	1. 2. Stratégia SO ... 10.	1. Stratégia WO 2. ... 10.
T - hrozby	1. 2. Stratégia ST ... 10.	1. Stratégia WT 2. ... 10.

SO – využiť silné stránky na získanie konkurenčnej výhody

WO – prekonať slabiny využitím príležitostí

SW – využiť silné stránky na čelenie hrozbám

WT – minimalizovať náklady a čeliť hrozbám

Analýza príležitostí a rizík - O-T

O – T analýza umožňuje rozlíšiť atraktívne príležitosti v obci, ktorá skrýva potenciál územia a ktoré môžu obci priniesť výhody pri dosahovaní vyváženého rastu. Súčasne tiež nabáda k zamysleniu nad problémami, s ktorými bude obec riešiť v rámci Integrovannej stratégie. Znamená to teda, že obec musí sledovať významné sily makroprostredia (demografické, ekonomické, technologické, politické, legislatívne, sociálne a kultúrne) a tiež tých účastníkov mikroprostredia, ktorí ovplyvňujú jej schopnosť dosiahnuť v regióne prospech (neziskové organizácie, orgány miestnych samospráv, podnikateľské subjekty, miestni aktéri a verejnosť). Príležitosti sú posudzované z hľadiska ich atraktívnosti a pravdepodobnosti úspechu. Pravdepodobnosť, že obec dosiahne úspech pri ekonomickom raste, nezávisí len od jej konkurenčnej sily, oproti konkurenčným regiónom, ale aj od toho či je táto sila v porovnaní s konkurenciou väčšia. V rámci analýzy SWOT sa obec koncentruje na identifikáciu potenciálnych príležitostí – existencia stabilného hospodárskeho prostredia, kvalitné životné prostredie, prírodný potenciál, historicko-kultúrne hodnoty, rozvinutá sieť inštitúcií verejných služieb, objekty cestovného ruchu.. Kvadrant 1 pozostáva z príležitostí ponúkajúcich najvyšší úžitok pre obec, preto by sa mal manažment obce sústrediť na tieto aktivity. Naopak, príležitosti v kvadrante 4 sú buď príliš malé, alebo ich obec nebude vedieť dostatočne využiť. Príležitosti v kvadrante 2 a 3 sú zaujímavé len v prípade, že existuje možnosť zvýšenia ich atraktívnosti alebo pravdepodobnosti úspechu.

Matica príležitostí

Pravdepodobnosť

Matica rizík

Pravdepodobnosť



		úspechu		nastatia			
		vysoká	nízka	vysoká	nízka		
Atraktivnosť	vysoká	1	2	Vážnosť	vysoká	1	2
	nízka	3	4		nízka	3	4

Riziká sú klasifikované z hľadiska ich vážnosti a pravdepodobnosti výskytu. Pri analýze okolia z hľadiska možných hrozieb je potrebné zamerať sa na potenciálne hrozby. Riziká z 1. kvadrantu môžu obec vážne zraniť, preto treba pripraviť plán strategických aktivít, keďže pravdepodobnosť ohrozenia je vysoká. Riziká v 2. a 3. kvadrante treba podrobiť dôkladnému skúmaniu v prípade, ak sa stávajú kritickými, netreba však zostavenie plánu eventuality alternatív. Riziká v 4. kvadrante sú malé a väčšinou ich možno ignorovať. Spojením hlavných príležitostí a rizík, ktoré ovplyvňujú rozvoj obce, sa stratégovia snažia zistiť mieru celkovej atraktívnosti trhu. Existujú štyri možnosti:

- *Ideálny rozvoj*, ktorý sa vyznačuje mnohými príležitosťami, ale iba niekoľkými (ak vôbec nejakými) rizikami.
- *Špekulatívny rozvoj*, vyznačujúce sa vysokými príležitosťami i vysokými rizikami.
- *Zrelý rozvoj*, vyznačuje sa nízkymi príležitosťami i nízkymi rizikami.
- *Problémový rozvoj*, má nízke príležitosti, ale vysoké riziká.

Externé prostredie vytvára nielen príležitosti, ale prezentuje aj sériu rizík. Riziko je výzva, poukazuje na nevýhodný trend vývoja vo vonkajšom prostredí, ktorý v prípade pasívnej reakcie zo strany podniku ohrozí jeho trhovú pozíciu.

Analýza silných a slabých stránok – S-W analýza

Hodnotenie vplyvu vonkajších činiteľov, vykonávané so zámerom stanoviť ciele obce, musí byť doplnené rozborom vnútorných činiteľov. Viaceré regióny dnes aj poznajú príležitosti, ktoré im potenciál ponúka, avšak chýba im schopnosť ich využiť. Na základe analýzy silných a slabých stránok vie obec stanoviť, čo je z hľadiska súčasnej a očakávanej situácie rozumné konať. Za dôležité znaky konkurenčnej sily obce sa považuje – kvalitné ľudské zdroje, rozvinuté podnikateľské prostredie, dobrý prírodný potenciál, výhodná poloha a dopravná dostupnosť, a iné.. Za dôležité znaky konkurenčnej slabosti sa považuje – strácanie pozície voči konkurenčným regiónom, nedostatok finančných zdrojov na rozvoj, klesajúca demografická krivka, vysoká nezamestnanosť, zlý technický stav základnej infraštruktúry atď. Pri hodnotení silných a slabých stránok je potrebné každý faktor odstupňovať podľa dôležitosti (rozhodujúca silná stránka, marginálna silná stránka, neutrály faktor, rozhodujúca slabá stránka, marginálna slabá stránka) a podľa intenzity jeho vplyvu - výkonu (vysoký, stredný, nízky). Výsledok spojenia stupňa výkonu a dôležitosti predstavuje štyri možné alternatívy:

		Matica výkonu a dôležitosti	
		Výkon	
Dôležitosť		vysoký	nízky
		vysoká	1 Sústrediť snahu
nízka	3 Nízka priorita	4 Možné nadmerné investovanie	

Kvadrant 1 pozostáva z oblastí, ktoré sú dôležité, ale v ktorých obec momentálne vykazuje slabý výkon, preto sa musí sústrediť na posilnenie týchto oblastí. *Kvadrant 2* pozostáva z oblastí, v ktorých je síce mesto úspešné, ale do budúcnosti si musí túto úspešnosť udržať. *Kvadrant 3* tvoria oblasti, ktoré nie sú dôležité, zdokonalenia v tomto kvadrante majú nízku prioritu. V *kvadrante 4* nie sú dôležité oblasti, pričom rozvoj a snaha sú zbytočne silné. Na základe tejto analýzy je zrejmé, že silné stránky sa nemusia vždy pretransformovať do konkurenčnej výhody obce. Dôvodov, prečo je to tak, je niekoľko, pričom najčastejšími obyvateľmi vnímaná nízka dôležitosť poskytovaných služieb a bodov rozvoja. Identifikácia silných miest obce je možná len na základe porovnania s ich hlavnými konkurentmi v regióne. Ani sústredenie sa na prekonanie všetkých slabých stránok nemusí priniesť očakávaný efekt, pretože náklady potrebné na ich transformovanie do silnej stránky sa nemusia vrátiť. Pozornosť treba venovať príležitostiam, v ktorých má obec najviac silných stránok, alebo oblastiam, v ktorých sa vzhľadom na veľkú príležitosť a potenciálnu návratnosť investícií ukazuje efektívne vytvorenie nových silných stránok. Príklady z praxe uvádzajú, že i málo rozvinutý región má popri slabých miestach aj silné miesta, ktoré pokiaľ dokáže správne identifikovať a využiť, vytvárajú



predpoklady pre trvalý a vyrovnaný sociálno-ekonomický rozvoj. Nasledujúce grafy prezentujú pohľad obyvateľov a poslancov na silné a slabé stránky obce Omastiná a kvalitu života v obci.

3.1 HOSPODÁRSTVO A VEDECKO-TECHNICKÝ ROZVOJ

Silné stránky <ul style="list-style-type: none"> - 3 podnikateľské subjekty – právnická osoba, - dobrá dostupnosť mesta B.n.Bebravou, - rozsiahle plochy hospodárskych lesov – 1051,6 ha, 	Slabé stránky <ul style="list-style-type: none"> - stagnujúci pracovný trh v obci a v celej lokalite B.n.Bebravou, - nízke možnosti zamestnania v obci ale aj meste B.n.Bebravou, - nízke priemerné mzdy v regióne, - stagnácia podnikateľskej sféry, nerozvíjajúce sa MaSP, - absentujúca železničná doprava priamo v obci, - nízky počet mladých ľudí, - nedobudovaná infraštruktúra v obci, - nízky počet obyvateľov v obci, - nevyhovujúca vzdelanostná štruktúra obyvateľov,
Príležitosti <ul style="list-style-type: none"> - orientovanie sa na výrobu bez negatívnych účinkov na životné prostredie, - preferovanie a profilovanie hospodárskej základne pre rozvoj malého podnikania s orientáciou na rozvoj tradičných foriem výroby, - vytváranie podmienok pre rozvoj hospodárskych aktivít, pre tvorbu nových pracovných príležitostí a rozvoj zamestnanosti na území obce, predovšetkým pre miestne pracovné sily, - možnosť získania finančných prostriedkov z fondov EU, - rozvoj environmentálne vhodných technológií, - vytvorenie nových pracovných miest najmä v malom podnikaní a službách, 	Ohrozenia <ul style="list-style-type: none"> - pomalá výstavba, modernizácia a rekonštrukcia technickej infraštruktúry, - administratívne opatrenia obmedzujúce plnohodnotný rozvoj cestovného ruchu, - veľká administratívna náročnosť pre získanie financií zo štátnych dotácií a z fondov EU, - nedostatok investičného kapitálu, - neochota obyvateľov uskutočňovať podnikateľské aktivity,

Schéma SWOT analýzy:

	S silné stránky	W slabé stránky
O príležitosti	Stratégia SO 3	9 4 3 6 Stratégia WO
T hrozby	5 Stratégia ST	Stratégia WT

V oblasti hospodárstva dochádza k prevahe silných stránok. Je nevyhnutné zabezpečiť využitie silných stránok na elimináciu slabých stránok. Problémom obce je nízky počet obyvateľov a nevybudovaná podnikateľská základňa.

3. 2. DOPRAVA A KOMUNIKÁCIE

Silné stránky <ul style="list-style-type: none"> - prechádzajúca cesta III. zabezpečuje pomerne rýchlu dostupnosť centra mesta B.n.Bebravou a strediskovej obce Uhrovec, - hromadná doprava zabezpečená spoločnosťou SAD, a.s. Prievidza, - dobré pokrytie obce zastávkami SAD, - prechádzajúce cykloturistické trasy, 	Slabé stránky <ul style="list-style-type: none"> - potrebná rekonštrukcia miestnych komunikácií, - nedobudované chodníky pozdĺž cesty III, - nedostatok finančných prostriedkov na údržbu technickej infraštruktúry, - absencia priameho železničného spojenia, - neodstočná zimná údržba cesty III triedy a miestnych komunikácií,
Príležitosti	Ohrozenia



<ul style="list-style-type: none"> - revitalizácia verejných komunikačných priestorov, - vybudovanie peších a cyklistických prepojení za účelom efektívneho prepojenia s ostatnými časťami obce a prírodnými hodnotami, - možnosť získania finančných prostriedkov z fondov EÚ, 	<ul style="list-style-type: none"> - malá miera podpory miest a obcí zo strany štátu, zhoršujúci sa stav obecných stavieb a komunikácií, - nevýhodné podmienky čerpania prostriedkov z EÚ fondov, - nevýhodné podmienky čerpania úverových zdrojov z komerčných bánk, - zvyšujúce sa náklady na údržbu a opravy cestnej infraštruktúry, - oneskorená výstavba a modernizácia cestnej siete, - zhoršenie dopravnej obsluhy, - spomalenie hospodárskeho rastu, - trvalý presun cestujúcich z verejnej osobnej dopravy na individuálnu dopravu,
--	--

Schéma SWOT analýzy:

	S silné stránky	W slabé stránky
O príležitosti	Stratégia SO 4	6 Stratégia WO 3
T hrozby	Stratégia ST 1	3 Stratégia WT 9

V oblasti technickej infraštruktúry výrazne prevládajú slabé stránky nad silnými. Odporúča sa využiť stratégia ST - kde musí obec prekonať slabiny využitím príležitostí, hlavne možnosťou využitia čerpania nenávratných finančných prostriedkov národných ako aj nadnárodných.

3.3 TECHNICKÁ INFRAŠTRUKTÚRA

Silné stránky	Slabé stránky
<ul style="list-style-type: none"> - dobré pokrytie územia verejným osvetlením, - obec pripojená na elektrickú rozvodnú sieť, - dostatočná kapacita elektrickej siete, - vybudovaná vodovodná rozvodná sieť, - vybudovaný cintorín v južnej časti obce, 	<ul style="list-style-type: none"> - nevyhovujúce pokrytie signálom mobilných operátorov – Orange, T - mobile, O2, - negatívny stav nehnuteľného majetku obce, - nedostatok finančných prostriedkov na údržbu technickej infraštruktúry, - potrebná rekonštrukcia verejného vodovodu a vodných zdrojov,
Príležitosti	Ohrozenia
<ul style="list-style-type: none"> - rekonštrukcia verejného osvetlenia (LED) a jeho rozšírenie na neosvetlené časti obce, - kompletná rekonštrukcie elektrickej rozvodnej siete – uloženie do zeme, - možnosť získania finančných prostriedkov z fondov EÚ, - využitie významnej geografickej polohy územia z hľadiska prechádzajúcich dopravných koridorov, 	<ul style="list-style-type: none"> - malá miera podpory miest a obcí zo strany štátu, - zhoršujúci sa stav obecných stavieb a komunikácií, - nevýhodné podmienky čerpania prostriedkov z EÚ fondov, - nevýhodné podmienky čerpania úverových zdrojov z komerčných bánk,

Schéma SWOT analýzy:

	S silné stránky	W slabé stránky
O príležitosti	Stratégia SO 5	5 Stratégia WO 4
T hrozby	1	4



	Stratégia ST	Stratégia WT
--	---------------------	---------------------

V oblasti technickej infraštruktúry výrazne prevládajú slabé stránky nad silnými. Odporúča sa využiť stratégia SO – kde musí obec prekonať slabiny využitím príležitostí, hlavne možnosťou využitia čerpania nenávratných finančných prostriedkov národných ako aj nadnárodných.

3.4 ODPADOVÉ HOSPODÁRSTVO

Silné stránky	Slabé stránky
<ul style="list-style-type: none"> - kvalitná legislatíva pre nakladanie s KO a DSO, - spracovaný POH obce Omastiná na roky 2011-2015, - zabezpečený odvoz TKO, - zavedený separovaný zber v obci, - fungujúci systém odvozu a likvidácie komunálneho odpadu, 	<ul style="list-style-type: none"> - nevybudovaná splašková kanalizácia s ČOV, - nedoriešená likvidácia a využitie rastlinného odpadu, - nedostatok odpadových nádob na zmiešaný komunálny odpad a separovaný zber, - nedostatočne dobudované žľaby na odvádzanie povrchových vôd, - absencia vsakovacích jám pozdĺž miestnych komunikácií, - absencia technických opatrení na odvedenie prívalových vôd do recipientu potoka, - nevybudovaný zberný dvor pre separovaný zber, - nevybudované obecné kompostovisko, - nedostatočne využívaný separovaný zber – slabá motivácia obyvateľov, - potrebné rozšírenie separovaného zberu o ďalšie komodity, - nízka miera vynútiteľnosti práva v oblasti ŽP,
Príležitosti	Ohrozenia
<ul style="list-style-type: none"> - výstavba obecného kompostoviska, - dostavba splaškovej kanalizačnej siete, prípadne domových ČOV, - výstavba zberného dvora pre separovaný zber a obstaranie potrebných mechanizmov, - zabezpečiť efektívny separovaný zber v celej obci, - možnosti materiálového, resp. energetického využitia odpadov pri rešpektovaní duálnych vlastností odpadov, - dôsledné plnenie kvalítne stanovených cieľov v oblasti odpadového hospodárstva, - odstránenie zdrojov znečistenia povrchových a podzemných vôd, - možnosti získania finančných prostriedkov z fondov EU, - dodržiavanie noriem EU v oblasti produkcie znečisťujúcich látok v priemysle, 	<ul style="list-style-type: none"> - ohrozená kvalita povrchových vôd Strážovských vrchov, - zhoršenie zdravotného stavu obyvateľstva, - znečistenie ovzdušia veľkými zdrojmi znečistenia, - dopady na zdravotný stav obyvateľov, - nárast množstva vyvázaných odpadov, pretrvávajúce vykurovanie hlavne tuhými palivami, - nárast množstva vyvázaných odpadov, - nízka disciplína pri nakladaní s odpadmi,

Schéma SWOT analýzy:

	S silné stránky	W slabé stránky
O príležitosti	Stratégia SO 5	Stratégia WO 11 3 4 9
T hrozby	Stratégia ST	8 Stratégia WT

V prípade životného prostredia prevládajú slabé stránky nad silnými. Je to dôsledok nedobudovaného systému na likvidáciu a čistenie odpadových vôd. Odporúča sa využitie stratégie WO – čeliť hrozbám využitím silných stránok a príležitostí.



3.5 ŽIVOTNÉ PROSTREDIE

Silné stránky	Slabé stránky
<ul style="list-style-type: none"> - kvalitná legislatíva pre nakladanie s KO a DSO, - zabezpečený odvoz TKO, - relatívne stabilný, až znižujúci sa objem produkovaného odpadu, - prechádzajúce hydrické koridory – potok Omastiná, - príjemné prostredie pre bývanie, zachovaná príjemná urbanistická mierka zástavby (pôdorysná štruktúra, pomerná rozvoľnosť zástavby, relatívne nízka zástavba, územné väzby medzi obytnou zástavbou a prírodným prostredím), - lokality NATURA 2000 – Strážovské vrchy a Rokoš, 	<ul style="list-style-type: none"> - nevyhovujúci technický stav tepelného hospodárstva, na vodnom toku mimo centrum obce nie sú vybudované regulačné objekty, - rozsiahla výroba v regióne Prievidze, - potreba čistenia koryta potokov, - nedostatočne oddelená zeleň od spevnených plôch, - existencia čiernych skládok, - nedostatok oddychových zón pre aktívne trávenie voľného času, - nízka miera vynútiteľnosti práva v oblasti ŽP, - nedostatočná informovanosť obyvateľstva o stave ŽP, - nedostatok technických kapacít zberu, dopravy, triedenia, zhodnocovania a likvidácie odpadov, - absencia povodňových máp,
Príležitosti	Ohrozenia
<ul style="list-style-type: none"> - regulácia koryt miestnych potokov a revitalizácia ich okolia, - odstránenie zdrojov znečistenia povrchových a podzemných vôd ohrozujúcich zdroje vody, - zvýšiť právne vedomie obyvateľstva vo sfére životného prostredia, - rozvoj ekologického poľnohospodárstva a ekologizácia priemyselnej výroby, - možnosti získania finančných prostriedkov z fondov EU, 	<ul style="list-style-type: none"> - zhoršujúci sa stav životného prostredia v dôsledku nadmernej hospodárskej činnosti v ostatných častiach kraja, - ohrozená kvalita podzemných a povrchových vôd, - zhoršenie zdravotného stavu obyvateľstva, - znečistenie ovzdušia veľkými zdrojmi znečistenia, - dopady na zdravotný stav obyvateľov, - zníženie biodiverzity, - hrozba zníženia kvality životného prostredia v dôsledku výstavby z hľadiska kvantity a kvality - tlak na životné prostredie a pôvodnú krajinu, urbanizácia krajiny, - radikalizácia zmien v životnom prostredí na miestnej a globálnej úrovni (povodne, veterné smršte, otepľovanie, klimatické zmeny,

Schéma SWOT analýzy:

	S silné stránky	W slabé stránky
O príležitosti	Stratégia SO 6	11 2 5 Stratégia WO
T hrozby	Stratégia ST	9 Stratégia WT

V prípade životného prostredia prevládajú slabé stránky nad silnými. Je to dôsledok nedobudovaného systému na likvidáciu a čistenie odpadových vôd a existenciou záťažových prevádzok v Trenčianskom kraji. Odporúča sa využitie stratégie SO – prekonať slabiny využitím príležitostí a minimalizovať náklady súvisiace so slabými stránkami.

3.6 SOCIÁLNA OBLASŤ A ZDRAVOTNÍCTVO

Silné stránky	Slabé stránky
<ul style="list-style-type: none"> - funkcia osobitného príjemcu sociálnych dávok, - stretnutia dôchodcov, - pomoc v krízových situáciách (živelná pohroma, rodinná tragédia...), - organizované malé obecné služby pre nezamestnaných, 	<ul style="list-style-type: none"> - absencia zariadenia pre seniorov, - absencia zdravotného strediska – najbližšie v časti Sásová, - nedostatok priestorov pre mládež a dorast, - zhoršujúce sa podmienky pre bývanie v obci,



<ul style="list-style-type: none"> - existencia priestorov pre stretávanie sa obyvateľov v dôchodkovom veku, 	<ul style="list-style-type: none"> - nedoriešená sociálna sieť, - nízky počet obyvateľov bráni rozvojovým aktivitám v tejto oblasti, - nevyhovujúci stav bytového fondu,
Príležitosti	Ohrozenia
<ul style="list-style-type: none"> - podporaproskytovania opatrovateľskej služby a ďalších služieb pre obyvateľov v dôchodkovom veku, - možnosť použitia 2% daní daňových subjektov na prioritné potreby zdravotníctva, - zakladanie mimovládnych neziskových organizácií poskytujúcich všeobecne prospešné služby, - rozšírenie aktívnych opatrení na trhu práce na podporu vzdelávania a prípravy pre trh práce a na podporu zamestnávania v atypických formách pracovných vzťahov, najmä pre rodičov počas materskej dovolenky a rodičovskej dovolenky, - podpora rozvoja sociálnych služieb, a iných opatrení, Projektov a programov na podporu sociálneho začleňovania ohrozených skupín podľa ich špecifických potrieb, - dôrazné uplatňovanie princípu subsidiarity, - možnosti získania finančných prostriedkov z fondov EU, 	<ul style="list-style-type: none"> - rast počtu obyvateľov v seniorskej kategórii, zhoršujúca sa sociálna situácia niektorých skupín obyvateľstva, - zhoršovanie zdravotného stavu stredného veku, - rast počtu srdcovo-cievnych chorôb, - rast nádorových ochorení tráviaceho traktu, - vysoký výskyt alergických ochorení, - pokles výdavkov na preventívnu zdravotnú starostlivosť, - pretrvávajúce stereotypy v mobilitnom správaní sa pracovnej sily, - nízky záujem zamestnávateľov o prijímanie uchádzačov o zamestnanie na podporované pracovné miesta, - nedostatočný záujem zamestnávateľov o udržateľnosť vytvorených pracovných miest, - prehlbovanie chudoby u niektorých skupín populácie a reprodukcia chudoby, - zvyšujúci sa počet klientov odkázaných na pomoc iných nesystematickou preventívnou prácou v prirodzenom rodinnom a otvorenom prostredí, - zvyšujúce sa finančné náklady na sociálne služby a iné opatrenia pretrvávaním poskytovaním tradičných foriem pomoci a služieb pobytového charakteru a riziko znižovania kvality života občanov finančnou náročnosť sociálnych služieb pre klienta,

Schéma SWOT analýzy:

	S silné stránky	W slabé stránky
O príležitosti	Stratégia SO	Stratégia WO
		7
	5	3 8
T hrozby	Stratégia ST	Stratégia WT
		6
	13	

V tomto prípade prevládajú slabé stránky a ohrozenia nad silnými stránkami a príležitosťami. Odporúča sa využiť stratégiu *WT* – kde sa obec môže zamerať len na minimalizovanie nákladov súvisiacich s poskytovaním sociálnych služieb a čeliť hrozbám, ktoré sú s týmito službami spojené. Odporúča sa obci zabezpečovať nevyhnutné sociálne služby pre obyvateľov a ostatné služby ponechať poskytovateľom v meste B.n.Bebravou.

3.7 ŠKOLSTVO A ŠPORT

Silné stránky	Slabé stránky
<ul style="list-style-type: none"> - vybudované futbalaové ihrisko, - prechádzajúce cyklistické trasy, - rýchla dostupnosť turistických trás, - vybudovaný tenisový kurt, 	<ul style="list-style-type: none"> - absencia materskej a základnej školy v obci, - nízky počet detí, - nedostatočný počet obyvateľov v predproduktívnom veku, - absencia vyhovujúceho priestoru pre indoor športové aktivity,
Príležitosti	Ohrozenia



<ul style="list-style-type: none"> - dobudovanie a vybavenie športových, športovo-rekreačných a oddychových plôch v obci Omastiná, - vytváranie územných a priestorových podmienok pre realizáciu rozličných športových, rekreačných a oddychových aktivít, - rekonštrukcia infraštruktúry pre možné potreby vzdelávania, - zefektívnenie spolupráce s krajským mestom na regionálnej úrovni, - možnosť získania finančných prostriedkov z fondov EU, 	<ul style="list-style-type: none"> - vplyv nežiadúcich javov na deti a mládež (závislosti, konzumnej kultúry...), - nedostatok finančných prostriedkov na údržbu existujúcich športových objektov, - nedostatočné materiálne zabezpečenie a podpora talentovanej mládeže v jednotlivých druhoch športov, - nárast sociálnej ohrozenosti mládeže, - nedostatok finančných prostriedkov na výstavbu nových športovo-rekreačných objektov, - nevyhovujúca štruktúra kvalifikácie pracovnej sily, - nízka účasť rezortov, samosprávy a sociálnych partnerov na tvorbe obsahu vzdelávania,
--	--

Schéma SWOT analýzy:

	S silné stránky	W slabé stránky
O príležitosti	Stratégia SO 4	4 Stratégia WO 1 5
T hrozby	Stratégia ST	3 7 Stratégia WT

V oblasti vzdelávania je situácia vyrovnaná. Odporúča sa využitie stratégie WT – čeliť hrozbám využitím príležitostí a minimalizovať náklady súvisiace so slabými stránkami. V oblasti športu podporovať rekonštrukciu starej a výstavbu športovej infraštruktúry v obci. Je potrebné podporovať organizovanú športovú činnosť.

3.8 KULTÚRA

Silné stránky	Slabé stránky
<ul style="list-style-type: none"> - dlhoročná história obce, tradície, - rozvoj a uchovávanie kultúrnych tradícií a folklóru, - dobré kultúrne povedomie obyvateľov, 	<ul style="list-style-type: none"> - nedostatok finančných prostriedkov pre činnosť zariadení a pre ich rozvoj, - chýbajúce tradičné, každoročne organizované kultúrne podujatia, - nerozvinutá kultúrna turistika, - absencia združenia, záujmového krúžku v oblasti kultúry, - slabá propagácia a reklama kultúrnych aktivít obce, - nedostatočné materiálne vybavenie na kultúrne a vzdelávacie podujatia, - neexistencia zariadenie propagujúceho tradičné remeslá z okolia obce,
Príležitosti	Ohrozenia
<ul style="list-style-type: none"> - lepšia koordinovanosť a propagácia kultúrnych aktivít obce, - rekonštrukcia budovy domu kultúry v zmysle pôvodného štýlu, dovybavenie interiérov, - rozvoj sponzorovania kultúry, - obnova zanikajúcich tradícií, - vydanie multimediálnych propagačných materiálov o obci, jej kultúrnom dedičstve a tradícií, - zefektívnenie spolupráce s okolitými obcami na regionálnej úrovni, - možnosť získania finančných prostriedkov z fondov EU, 	<ul style="list-style-type: none"> - zoslabovanie tradičného vnímania obce Omastiná, - zmeny vo vnímaní tradičných hodnôt (pokles záujmu o niektoré hodnoty a tradície) - zanedbaný a chátrajúci pamiatkový fond, - slabá podpora kultúry zo strany štátu a VÚC, - posun priorít mládeže ku konzumnej kultúre, - nedostatok finančných prostriedkov na šírenie miestnej kultúry za hranice katastrálneho územia obce,

Schéma SWOT analýzy:



	S silné stránky	W slabé stránky
O príležitosti	Stratégia <i>SO</i> 10 4	Stratégia <i>WO</i> 4 7
T hrozby	Stratégia <i>ST</i> 4 6	Stratégia <i>WT</i> 3

V oblasti kultúry je situácia vyrovnaná. Odporúča sa využitie stratégie WO – prekonať slabiny využitím príležitostí a minimalizovať náklady súvisiace so slabými stránkami. V oblasti kultúry podporovať výstavbu kultúrnej infraštruktúry a organizovanú kultúrnu činnosť.

3.9 PROPAGÁCIA A CESTOVNÝ RUCH

Silné stránky	Slabé stránky
<ul style="list-style-type: none"> - bohaté kultúrne dedičstvo, - Vlčodolská jaskyňa, - existencia ubytovacích zariadení - penzión Pri studničke, - Dúbravy - skalný masív - chránená prírodná rezervácia, - Rokoš - chránená krajinná oblasť, - prírodné krásy v okolí obce, - veľký počet povrchových prírodných útvarov, - strategická východisková poloha na poznávacie výlety do širšieho okolia obce, - pamätník padlým v SNP, - početné množstvo turistických chodníkov, - početné množstvo cykloturistických trás, - existencia poľovníckeho revíru, 	<ul style="list-style-type: none"> - málo rozvinutý cestovný ruch, - chýba rekreačné zázemie obce, - nedostatočná propagácia goodwillu a CR obce, - neexistencia www stránky obce, - nedostatočné služby v oblasti cestovného ruchu, - slabá kooperácia s cestovnými kancelárkami, - slabá propagácia tradičných umení a remesiel v obci, - nedostatok športovísk potenciálne využiteľných návštevníkmi obce,
Príležitosti	Ohrozenia
<ul style="list-style-type: none"> - dobré možnosti (existencia poľných ciest) pre budovanie cyklistických a rekreačných trás, - dobrá poloha Omastiná v rámci regionálnych štruktúr, - zavádzanie nových produktov cestovného ruchu v súvislosti s agroturistikou, - cezhraničná spolupráca, - iniciatíva spoločenských, kultúrnych, športových,... organizácií, - spolupráca na regionálnej úrovni v rozvoji turizmu, - rozvoj agroturistických aktivít so zameraním na vzdelávacie a zážitkové pobyty, 	<ul style="list-style-type: none"> - pokračujúci postupný úpadok rekreačných lokalít v mikroregióne a okolí, - zmeny vo vnímaní tradičných hodnôt (pokles záujmu o niektoré hodnoty a tradície) - zanedbaný a chátrajúci pamiatkový fond,

Schéma SWOT analýzy:

	S silné stránky	W slabé stránky
O príležitosti	Stratégia <i>SO</i> 8 5	Stratégia <i>WO</i> 7
T hrozby	Stratégia <i>ST</i> 12 3	Stratégia <i>WT</i>



Obec disponuje určitým rozvojovým potenciálom v oblasti cestovného ruchu. V súčasnosti však nie je plne využívaný. Odporúča sa využiť stratégiu SO a využiť silné stránky, ako kultúrno-historický potenciál, prírodný potenciál na získanie konkurenčnej výhody.

3.10 ADMINISTRATÍVA A BEZPEČNOSŤ

Silné stránky	Slabé stránky
<ul style="list-style-type: none"> - existencia verejného rozhlasu, - dostatok priestorov pre administratívu, - budova obecného úradu v dostupná v centre obce, 	<ul style="list-style-type: none"> - negatívny stav nehnuteľného majetku obce, - zlý technický stav obecného úradu, - v obci ani v súčasnosti nie sú vybudované nijaké zariadenia v súvislosti s civilnou ochranou, - nedostupný kvalitný digitálny obsah,
Príležitosti	Ohrozenia
<ul style="list-style-type: none"> - možnosť získania finančných prostriedkov z fondov EÚ, - zrušenie princípu miestnej kompetencie pri vydávaní dokumentov a poskytovaní služieb verejnou správou, - e-government je príležitosťou prelomovú modernizáciu interných administratívno-správnych procedúr, zlepšenie imidžu VS, ako aj zvýšenie podielu a záujmu verejnosti na správe vecí verejných, - vytváranie kvalitného a dostupného verejného digitálneho obsahu stimulujúceho dopyt po e-službách a širokopásmovom pripojení, 	<ul style="list-style-type: none"> - malá miera podpory miest a obcí zo strany štátu, - nevýhodné podmienky čerpania prostriedkov z EÚ fondov, - nevýhodné podmienky čerpania úverových zdrojov z komerčných bánk, - nedostatočná kvalita právneho rámca výkonu činností verejnej správy, - zvyšovanie komunikačnej a administratívnej náročnosti výkonu činností verejnej správy vo vzťahu k externému, ako aj internému prostrediu,

Schéma SWOT analýzy:

	S silné stránky	W slabé stránky
O príležitosti	Stratégia <i>SO</i> 6 1	Stratégia <i>WO</i> 1 4
T hrozby	Stratégia <i>ST</i> 3 5	Stratégia <i>WT</i> 1 4

V oblasti technickej infraštruktúry výrazne prevládajú slabé stránky nad silnými. Odporúča sa využiť stratégia WO – kde musí obec prekonať slabiny využitím príležitostí, hlavne možnosťou využitia čerpania nenávratných finančných prostriedkov národných ako aj nadnárodných.

3.11 INFORMATIZÁCIA OBCE

Silné stránky	Slabé stránky
<ul style="list-style-type: none"> - prístup na internet v budove obecného úradu, - dobrá vybavenosť a výkonnosť technologickej IK infraštruktúry v obecnom úrade, 	<ul style="list-style-type: none"> - nedostatok regionálneho digitálneho obsahu a nízke konkurenčné prostredie z dôvodu vysokej ceny za PC , nízkej výkonnosti e-služieb, - nedostatočná úroveň optimalizácie procesov a štandardizácie dokumentov vo verejnej správe, - nízky podiel e-služieb verejnej správy s vyššou pridanou hodnotou a nízka efektívnosť ostatných služieb verejnej správy, - nedostupný kvalitný digitálny obsah, - pomaly zavádzané základné služby eGovernmentu a nízka efektívnosť ostatných elektronizovaných verejných služieb, ktoré väčšinou iba kopírujú papierové služby,
Príležitosti	Ohrozenia
<ul style="list-style-type: none"> - možnosť získania finančných prostriedkov z fondov EÚ, 	<ul style="list-style-type: none"> - nevýhodné podmienky čerpania prostriedkov z EÚ



<ul style="list-style-type: none"> - zvýšenie počítačovej gramotnosti, - zníženie cien využívania Internetu, - rozvoj ďalších telekomunikačných služieb v konkurenčnom prostredí, - vytváranie a sprístupňovanie verejného digitálneho obsahu, - zrušenie princípu miestnej kompetencie pri vydávaní dokumentov a poskytovaní služieb verejnou správou, - e-government je príležitosťou prelomovú modernizáciu interných administratívno-správnych procedúr, zlepšenie imidžu VS, ako aj zvýšenie podielu a záujmu verejnosti na správe vecí verejných, - vytváranie kvalitného a dostupného verejného digitálneho obsahu stimulujúceho dopyt po e-službách a širokopásmovom pripojení, - rastúca penetrácia širokopásmového pripojenia, 	<ul style="list-style-type: none"> - fondov, - nevýhodné podmienky čerpania úverových zdrojov z komerčných bánk, - digital divide, zvyšovanie disparít medzi územiaми alebo sociálnymi skupinami vo využívaní IKT, - nízka digitálna gramotnosť a zručnosť používateľov IKT a nedostatočný dopyt po elektronických službách, - rozvoj digitálnej kriminality, narušenie súkromia, výchovy a ochrany osobných údajov
--	--

Schéma SWOT analýzy:

	S silné stránky	W slabé stránky
O príležitosti	Stratégia SO	Stratégia WO
	2	5 7 9
T hrozby	Stratégia ST	Stratégia WT
		0 5

V oblasti technickej infraštruktúry výrazne prevládajú slabé stránky nad silnými. Odporúča sa využiť stratégia WO a WT – kde musí obec prekonať slabiny využitím príležitostí, hlavne možnosťou využitia čerpania nenávratných finančných prostriedkov národných ako aj nadnárodných.

Koordinácia a syntéza výsledkov SWOT

Zostavenie analýzy SWOT je zložitý proces, ktorý si vyžaduje systematický prístup pri identifikácii a analýze bezprostredných (často i skrytých) vonkajších a vnútorných faktorov. Výstiznosť väčšiny faktorov je zložitá vyjadriť prostredníctvom jednoduchých formulácií. Pri zaraďovaní jednotlivých faktorov do základných zložiek SWOT analýzy je potrebné zodpovedne posudzovať ich lokálne a mikroregionálne podmienenú situáciu a relatívny podiel na regionálnom rozvoji. V tomto zmysle ide hlavne o nerovnováhu medzi obcou Omastiná a ostatnými obcami v okolí.

Naopak medzi slabé stránky obce Omastiná patrí nepriaznivý demografický vývoj obyvateľstva, vzhľadom na alokáciu obce, nesúlad vzdelanostnej štruktúry s potrebami trhu práce. V oblasti podnikateľského sektora ide hlavne o dobudovania službotvorného sektora. V oblasti technickej infraštruktúry ide potrebu dobudovania inžinierskych sietí v oblasti dodávok vody, odpadového hospodárstva, dostavbu a rekonštrukciu cestnej siete, ktorá sa nachádza na niektorých miestach v havarijnom stave.

Ohrozenia obce Omastiná vyplývajú z okolitého prostredia, tendencií a skutočností, ktoré nemôže manažment obce ovplyvniť.

3.12 PROBLÉMOVÁ ANALÝZA – HLAVNÉ ODVETVOVÉ DISPARITY A VYMEDZENIE CIEĽOVÝCH SKUPÍN SO SÚSTREDENOU PODPOROU OBCE OMASTINÁ.

Identifikácia odvetvových disparít a nadväzujúce vymedzenie cieľových skupín je v súlade so zadaním z vypracovanej analýzy SWOT ako aj analýzy zdrojov obce Omastiná. Dôležitým východiskovým rámcom pre vymedzenie cieľových skupín so sústredenou podporou obce Omastiná a stanovenie relevantných opatrení, ktoré by mali riešiť existujúce nerovnosti a rozdiely, sú vybrané strategické a koncepčné dokumenty spracované na národnej (Partnerská dohoda), regionálnej (PHSR TNSK)



úrovni, ako aj vo vzťahu k štátnym legislatívnym normám zaväzujúcim obec Omastiná poskytovať svojim obyvateľom balík verejných služieb.

Na odvetvové (odborové a sektorové) disparity treba pozerat' ako na nerovnosti, neoddôvodnené rozdiely, či nehody medzi potenciálom a jeho súčasným využitím. Ich identifikácia vychádza z porovnania zistených silných a slabých stránok, ktoré sú uvedené vo SWOT analýze. Pôsobenie silných stránok obce Omastiná je oslabované negatívnymi vplyvmi jej slabých stránok. Silné stránky sú potenciálom, ktorý je možné využiť pre budúci rozvoj, je ale nutné zlepšiť alebo odstrániť príslušné slabé stránky tak, aby mohli byť silné naplno využité.

Nasledujúci prehľad je usporiadaný práve týmto spôsobom, kedy proti silným stránkam obce sú vždy postavené relevantné slabé stránky, ktoré majú v danom problémovom okruhu opačný vplyv. Vybrané sú práve tie, ktoré z hľadiska budúceho vývoja možno považovať za najzávažnejšie a kde je viacmenej možné predpokladať aspoň dielčie riešenie.

Obec Omastiná je súčasťou vyššieho územného celku Trenčín. Národná stratégia regionálneho rozvoja definovala pre tento kraj nasledovné disparity, ktoré by mali byť zohľadnené v PHRSR obce Horné Naštice:

Hlavné disparity TNK:

v pôdohospodárstve

- dlhodobá ekonomická nestabilita veľkej časti poľnohospodárskych podnikov;
- nedostatočná spolupráca a koordinácia v poľnohospodárstve a lesnom hospodárstve;

v priemysle

- inovačné a technologické zaostávanie spôsobuje zvyšujúcu energetickú a surovinovú náročnosť výroby najmä v strojárskom priemysle;
- nedostatočná spolupráca existujúcich VŠ s podnikateľskou sférou v oblasti vedy,

výskumu a inovácií;

- pokles v ťažbe uhlia, problémy súvisiace s útlmovým programom, nedokončená reštrukturalizácia významných odvetví priemyslu;
- nedostatočné využitie existujúcich výrobných kapacít, vrátane výskumu a vývoja;
- pretrvávajúca vysoká koncentrácia v odvetviach strojárkeho priemyslu so zameraním na špeciálnu výrobu;
- nízka úroveň inovácie produktov a zaostávanie v exportnej výkonnosti;

v službách

- zníženie konkurencieschopnosti malého a stredného podnikania v dôsledku veľkej expanzie nadnárodných spoločností, ale aj často pre absentujúcu kvalitu poskytovaných služieb a produktov;
- nedostatočná kvalita verejných služieb občanom a podnikateľskej sfére, podporné služby sa koncentrujú len vo väčších mestách (Trenčín, Prievidza);

v technickej infraštruktúre

- nedostatočné kapacity a telekomunikačná infraštruktúra;
- nedostatočná kvalita ciest II. a III. triedy má často za následok dopravné nehody a nezájum investorov z titulu dopravy;
- značné ekologické zaťaženie krajiny (chemický priemysel, ťažba uhlia);

v sociálno-spoločenskej infraštruktúre

- nevyhovujúca demografická štruktúra, vysoký podiel obyvateľstva v poproduktívnom veku;
- nedostatočné prepojenie vzdelávacieho systému s podnikateľskou sférou;
- značný odlev pracovných síl do zahraničia z titulu blízkosti hraníc, pričom za vysokokvalifikované pracovné sily nie sú náhrady;
- nerovnomerná sieť zariadení sociálnych služieb v jednotlivých okresoch kraja;
- chýbajúci ucelený systém celoživotného vzdelávania.

Hlavné faktory rozvoja TNK:

v pôdohospodárstve

- dobrý produkčný pôdohospodársky potenciál v oblasti lesníctva, pestovania obilnín a zemiakov;

v priemysle

- rozvinutá diverzifikovaná štruktúra priemyslu;
- vysoký podiel zahraničného kapitálu v podnikoch;
- možnosť posilňovania exportu;
- budovanie vedecko-technologických parkov;

v službách

- využitie geotermálnych prameňov za splnenia príslušných zákonných podmienok (zákon č. 538/2005 Z. z.) pre ďalší rozvoj tradičného kúpeľníctva;
- disponibilný potenciál pre regionálnu ekonomiku na báze informačných technológií;

v technickej infraštruktúre

- zámery týkajúce sa splavenia Váhu, ekologizácia dopravy;
- možnosti využitia kombinovanej dopravy;
- polohový potenciál kraja, logistické väzby minimálne na úrovni západ - východ;

v sociálno-spoločenskej infraštruktúre



- nízka miera nezamestnanosti v posledných rokoch;
- dostatok kvalifikovanej pracovnej sily;
- dobré pokrytie územia lokálnou občianskou infraštruktúrou v školstve, zdravotníctve, sociálnych službách a kultúre;
- vysoký podiel vysokoškolsky vzdelaného obyvateľstva vytvára predpoklady pre možnosti využívania nových technológií a obnoviteľných zdrojov energií v súlade s ekologickými princípmi na základe využitia ľudského a ekonomického potenciálu;
- posilnenie systému celoživotného vzdelávania a cieľnej rekvalifikácie (NSRR, 2013, s.66-67).

Nasledujúce tabuľky prezentujú hlavné faktory rozvoja a hlavné disparity rozvoja obce Omastiná v jednotlivých politikách.

Hospodárstvo a vedecko-technický rozvoj

Faktory rozvoja	Hlavné disparity
<ul style="list-style-type: none"> + 3 podnikateľské subjekty – právnická osoba, + dobrá dostupnosť mesta B.n.Bebravou, + rozsiahle plochy hospodárskych lesov – 1051,6 ha, 	<ul style="list-style-type: none"> - stagnujúci pracovný trh v obci a v celej lokalite B.n.Bebravou, - nízke možnosti zamestnania v obci ale aj meste B.n.Bebravou, - nízke priemerné mzdy v regióne, - stagnácia podnikateľskej sféry, nerozvíjajúce sa MaSP, - absentujúca železničná doprava priamo v obci, - nízky počet mladých ľudí, - nedobudovaná infraštruktúra v obci, - nízky počet obyvateľov v obci, - nevyhovujúca vzdelanostná štruktúra obyvateľov,

Doprava a komunikácie

Faktory rozvoja	Hlavné disparity
<ul style="list-style-type: none"> + prechádzajúca cesta III. zabezpečuje pomerne rýchlu dostupnosť centra mesta B.n.Bebravou a strediskovej obce Uhrovec, + hromadná doprava zabezpečená spoločnosťou SAD, a.s. Prievidza, + dobré pokrytie obce zastávkami SAD, + prechádzajúce cykloturistické trasy, 	<ul style="list-style-type: none"> - potrebná rekonštrukcia miestnych komunikácií, - nedobudované chodníky pozdĺž cesty III, - nedostatok finančných prostriedkov na údržbu technickej infraštruktúry, - absencia priameho železničného spojenia,

Technická infraštruktúra

Faktory rozvoja	Hlavné disparity
<ul style="list-style-type: none"> + dobré pokrytie územia verejným osvetlením, + obec pripojená na elektrickú rozvodnú sieť, + dostatočná kapacita elektrickej siete, + vybudovaná vodovodná rozvodná sieť, + vybudovaný cintorín v južnej časti obce, 	<ul style="list-style-type: none"> - nevyhovujúce pokrytie signálom mobilných operátorov – Orange, T - mobile, O2, - negatívny stav nehnuteľného majetku obce, - nedostatok finančných prostriedkov na údržbu technickej infraštruktúry, - zlý technický stav verejného osvetlenia, - potrebná rekonštrukcia verejného vodovodu a vodných zdrojov,

Odpadové hospodárstvo

Faktory rozvoja	Hlavné disparity
<ul style="list-style-type: none"> + kvalitná legislatíva pre nakladanie s KO a DSO, + spracovaný POH obce Omastiná na roky 2011-2015, + zabezpečený odvoz TKO, + zavedený separovaný zber v obci, + fungujúci systém odvozu a likvidácie komunálneho odpadu, 	<ul style="list-style-type: none"> - nevybudovaná splašková kanalizácia s ČOV, - nedoriešená likvidácia a využitie rastlinného odpadu, - nedostatok odpadových nádob na zmiešaný komunálny odpad a separovaný zber, - nedostatočne dobudované žľaby na odvádzanie povrchových vôd, - absencia vsakovacích jám pozdĺž miestnych komunikácií, - absencia technických opatrení na odvedenie prívalových vôd do recipientu potoka, - nevybudovaný zberný dvor pre separovaný zber, - nevybudované obecné kompostovisko, - nedostatočne využívaný separovaný zber – slabá motivácia obyvateľov, - potrebné rozšírenie separovaného zberu o ďalšie komodity, - nízka miera vynútiteľnosti práva v oblasti ŽP,



Životné prostredie

Faktory rozvoja	Hlavné disparity
<ul style="list-style-type: none"> + kvalitná legislatíva pre nakladanie s KO a DSO, + zabezpečený odvoz TKO, + relatívne stabilný, až znižujúci sa objem produkovaného odpadu, + prechádzajúce hydrické koridory – potok Omastiná, + príjemné prostredie pre bývanie, zachovaná príjemná urbanistická mierka zástavby (pôdorysná štruktúra, pomerná rozvoľnosť zástavby, relatívne nízka zástavba, územné väzby medzi obytnou zástavbou a prírodným prostredím), + lokality NATURA 2000 – Strážovské vrchy a Rokoš, 	<ul style="list-style-type: none"> - nevyhovujúci technický stav tepelného hospodárstva, - na vodnom toku mimo centrum obce nie sú vybudované regulačné objekty, - rozsiahla výroba v regióne Prievidze, - potreba čistenia koryta potokov, - nedostatočne oddelená zeleň od spevnených plôch, - existencia čiernych skládok, - nedostatok oddychových zón pre aktívne trávenie voľného času, - nízka miera vynútiteľnosti práva v oblasti ŽP, - nedostatočná informovanosť obyvateľstva o stave ŽP, - nedostatok technických kapacít zberu, dopravy, triedenia, zhodnocovania a likvidácie odpadov, - absencia povodňových máp,

Sociálna oblasť a zdravotníctvo

Faktory rozvoja	Hlavné disparity
<ul style="list-style-type: none"> + funkcia osobitného príjemcu sociálnych dávok, + stretnutia dôchodcov, + pomoc v krízových situáciách (živelná pohroma, rodinná tragédia...), + organizované malé obecné služby pre nezamestnaných, + existencia priestorov pre stretávanie sa obyvateľov v dôchodkovom veku, 	<ul style="list-style-type: none"> - absencia zariadenia pre seniorov, - absencia zdravotného strediska – najbližšie v časti Sásová, - nedostatok priestorov pre mládež a dorast, - nedoriešená sociálna sieť, - nízky počet obyvateľov bráni rozvojovým aktivitám v tejto oblasti, - nevyhovujúci stav bytového fondu,

Školstvo a šport

Faktory rozvoja	Hlavné disparity
<ul style="list-style-type: none"> + vybudované futbalaové ihrisko, + prechádzajúce cyklistické trasy, + rýchla dostupnosť turistických trás, + vybudovaný tenisový kurt, 	<ul style="list-style-type: none"> - absencia materskej a základnej školy v obci, - nízky počet detí, - nedostatočný počet obyvateľov v predproduktívnom veku, - absencia vyhovujúceho priestoru pre indoor športové aktivity,

Kultúra

Faktory rozvoja	Hlavné disparity
<ul style="list-style-type: none"> + dlhoročná história obce, tradície, + rozvoj a uchovávanie kultúrnych tradícií a folklóru, + dobré kultúrne povedomie obyvateľov, 	<ul style="list-style-type: none"> - nedostatok finančných prostriedkov pre činnosť zariadení a pre ich rozvoj, - chýbajúce tradičné, každoročne organizované kultúrne podujatia, - nerozvinutá kultúrna turistika, - absencia združenia, záujmového krúžku v oblasti kultúry, - potrebná rekonštrukcia sociálnych zariadení v priestoroch kultúrneho domu, - slabá propagácia a reklama kultúrnych aktivít obce, - nedostatočné materiálne vybavenie na kultúrne a vzdelávacie podujatia, - chátrajúci stav kultúrnych pamiatok, - neexistencia zariadenie propagujúceho tradičné remeslá z okolia obce,

Propagácia a cestovný ruch

Faktory rozvoja	Hlavné disparity
<ul style="list-style-type: none"> + bohaté kultúrne dedičstvo, + Vlčodolská jaskyňa, + existencia ubytovacích zariadení - penzión Pri studničke, + Dúbravy - skalný masív - chránená prírodná rezervácia, + Rokoš - chránená krajinná oblasť, + prírodné krásy v okolí obce, + veľký počet povrchových prírodných útvarov, + strategická východisková poloha na poznávacíe výlety do širšieho 	<ul style="list-style-type: none"> - málo rozvinutý cestovný ruch, - chýba rekreačné zázemie obce, - nedostatočná propagácia goodwillu a CR obce, - neexistencia www stránky obce, - nedostatočné služby v oblasti cestovného ruchu, - slabá kooperácia s cestovnými kancelárkami, - slabá propagácia tradičných umení a remesiel v obci, - nedostatok športovísk potenciálne využiteľných návštevníkmi



okolia obce, + pamätník padlým v SNP, + početné množstvo turistických chodníkov, + početné množstvo cykloturistických trás, + existencia poľovníckeho revíru,	obce,
---	-------

Administratíva a bezpečnosť

Faktory rozvoja	Hlavné disparity
+ existencia verejného rozhlasu, + dostatok priestorov pre administratívu, + budova obecného úradu v dostupná v centre obce,	- negatívny stav nehnuteľného majetku obce, - zlý technický stav obecného úradu, - nevyhovujúci spôsob informovania o daniach v obci, - v obci ani v súčasnosti nie sú vybudované nijaké zariadenia v súvislosti s civilnou ochranou, - nedostatočná komunikácia, resp. existencia komunikačných bariér medzi rôznymi skupinami aktérov (samospráva, občianske združenia, občania, podnikatelia atď.), - nedostupný kvalitný digitálny obsah,

Informatizácia obce

Faktory rozvoja	Hlavné disparity
+ prístup na internet v budove obecného úradu, + dobrá vybavenosť a výkonnosť technologickej IK infraštruktúry v obecnom úrade,	- nedostatok regionálneho digitálneho obsahu a nízke konkurenčné prostredie z dôvodu vysokej ceny za PC , nízkej výkonnosti e-služieb, - nedostatočná úroveň optimalizácie procesov a štandardizácie dokumentov vo verejnej správe, - nízky podiel e-služieb verejnej správy s vyššou pridanou hodnotou a nízka efektívnosť ostatných služieb verejnej správy, - nedostupný kvalitný digitálny obsah, - pomaly zavádzané základné služby eGovernmentu a nízka efektívnosť ostatných elektronizovaných verejných služieb, ktoré väčšinou iba kopírujú papierové služby,

Vo vyššie uvedenom kontexte je potrebné sledovať i potenciálne rozvojové príležitosti a hrozby, indukované hierarchicky vyššími faktormi sociálno - ekonomického rozvoja. Na základe uskutočnených analýz je možné za najväčšie hrozby pokladať hlavne:

1. Znižovanie konkurencieschopnosti obce v dôsledku trvalej stagnácie v rozvoji spolupráce podnikateľskej sféry s orgánmi miestnej samosprávy – Public Private Partnership.
2. Nedostatok externých finančných prostriedkov potrebných na zabezpečenie kvalitných verejných služieb.
3. Podcenenie významu kvalitatívneho rozvoja ľudských zdrojov ako pre ekonomický, tak aj pre sociálny rozvoj obce Omastiná.
4. Podcenenie významu informačných technológií ako základného prvku ekonomického rozvoja a rozvoja ľudských zdrojov v obci.

Jedným z nutných predpokladov úspešnej implementácie Programu hospodárskeho rozvoja a sociálneho rozvoja je návaznosť na existujúcu sústavu strategických a rozvojových dokumentov. Tento fakt sa premietol z časti aj do výberu opatrení a cieľových skupín, na ktoré sa má zamerať podpora z verejných zdrojov, hlavne z dôvodu efektívneho vynakladania finančných prostriedkov, odstránenia duplicit, možných protichodných účinkov opatrení atď.. Z tohto dôvodu je prirodzeným rámcom Program hospodárskeho rozvoja a sociálneho rozvoja Trenčianskeho samosprávneho kraja, ako aj Partnerskej dohody, ale aj platná legislatíva v oblasti zabezpečovania verejných služieb. Komparáciou výsledkov vyššie uvedenej selekcie odvetvových disparít a PHSR TNSK je možné zistiť, že niektoré opatrenia v rámci tohto dokumentu pokrývajú kritické oblasti zistené v problémovej analýze. Preto je nutné v súlade s vyššie uvedenými skutočnosťami zamerať sa na odstránenie týchto disparít v relevantných cieľových oblastiach a relevantných skupín.

1. Hospodárstvo a vedecko-technický rozvoj	
Cieľová skupina	
	podnikateľské subjekty v priemysle, obchode a výrobných službách obec investori
2. Technická infraštruktúra	
Cieľová skupina	



obec, obyvatelia obce, podnikateľské subjekty, mimovládne subjekty,
3. Životné prostredie
Cieľová skupina
obec, obyvatelia obce, podnikateľské subjekty,
4. Sociálna oblasť a zdravotníctvo
Cieľová skupina
nezamestaní, sociálne odkázaní, zdravotne a duševne postihnutí, obyvatelia v dôchodkovom veku, mladí ľudia, rizikové skupiny obyvateľstva,
5. Školstvo a šport
Cieľová skupina
deti predškolského veku, žiaci v rámci povinnej školskej dochádzky, nezamestnaní, obyvatelia v dôchodkovom veku, športovci organizovaní v rámci športových hnutí, pasívna športová verejnosť, obyvatelia v produktívnom veku,
6. Kultúra
Cieľová skupina
obyvateľstvo podnikateľské subjekty návštevníci obce,
7. Cestovný ruch a public relation
Cieľová skupina
obec, VÚC, obyvatelia obce, návštevníci obce, súkromný podnikateľský sektor,
9. Administratíva a bezpečnosť
Cieľová skupina
obec, obyvatelia obce, súkromný podnikateľský sektor,
10. Informatizácia obce
Cieľová skupina
obec, obyvatelia obce, súkromný podnikateľský sektor,



Strategická časť Programu hospodárskeho rozvoja a sociálneho rozvoja obce Omastiná 2016 - 2025

4 VÍZIA A POSLANIE OBCE OMASTINÁ

Vízia

Obec Omastiná bude obcou, ktorá bude vyvážené zabezpečovať podmienky pre harmonický život všetkých kategórií svojich obyvateľov. Obec sa stane turisticky atraktívnym prostredím a bude vyvážené a ohľaduplne využívať svoje prírodné bohatstvo za účelom jeho ekonomického a ekologického zveľadovania. V súvislosti s rozvojom cestovného ruchu sa bude snažiť čo najlepšie prezentovať svoje kultúrne tradície a zvyklosti v duchu rozvoja kultúrneho povedomia nielen vo svojom regióne, ale aj za hranicami Slovenskej republiky. Z hospodárskeho hľadiska obec vytvorí priaznivé podmienky na rozvoj tradičných výrobných a nevýrobných odvetví, pre ktorých rozvoj má obec najväčší potenciál – poľnohospodárstvo a lesné hospodárstvo.

Poslanie

Poslanie je komplexná a všeobecná definícia objasňujúca mandát obce Omastiná. Poslanie opisuje a prezentuje základné služby (produkty), ktoré poskytuje a identifikuje hlavných „zákazníkov“, t.j. jej obyvateľov, miestnych podnikateľov, záujmové združenia a pod.. Poslanie vyjadruje základný dôvod existencie obce Omastiná a odpovedá na tri otázky: Čo obec robí? Prečo to robí? Pre koho to robí? Predpokladom pre zabezpečovanie kvalitných služieb obyvateľom obce, podnikateľom či návštevníkom a celkový plynulý chod samosprávy a jej orgánov je dôsledný denný operatívny manažment a realizácia profesionálnych interných služieb. Tieto zahŕňajú celú škálu aktivít počnúc obstarávaniami tovarov, služieb a prác, cez interné právne poradenstvo a zastupovanie obce pri súdnych sporoch až po udržiavanie počítačovej siete, zálohovanie dát či aktualizovanie a zverejňovanie informácií, ktoré slúžia aj obyvateľom obce. Samospráva obce Omastiná disponuje aj nemalým majetkom – budovami, pozemkami, bytovými a nebytovými priestormi. Efektívne spravovanie aktív takéhoto rozsahu a zabezpečovanie jeho maximálnej výnosnosti je možné len za predpokladu existencie prehľadnej a aktuálnej evidencie, ktorá slúži vedeniu obce a poslancom obecného zastupiteľstva. Významnú úlohu zohráva aj odborné vzdelávanie zamestnancov úradu s cieľom zabezpečiť ich ďalší profesionálny rast, vedúci k zvýšeniu kvality samosprávou poskytovaných služieb. Medzi významné činnosti - a to najmä z pohľadu obyvateľov obce – patrí administrovanie zasadnutí orgánov obce. Práve tieto authority rozhodujú o všetkých dôležitých zmenách, ktoré sa premietajú do života obyvateľov, napr. prostredníctvom všeobecne záväzných nariadení.

Jedným zo základných predpokladov rozvoja obce je dodržiavanie zákonnosti a pravidiel miestnej samosprávy, ochrana života a osobného majetku občanov, ale aj životného prostredia. V súlade s poslaním obce Omastiná všetky tieto úlohy realizuje štátna polícia. K dosiahnutiu zámeru - vybudovať bezpečnú obec - polícia vykonáva všeobecnú prevenciu kriminality, aktívnu ochranu verejného poriadku, života, zdravia občanov a majetku. Súčasťou bezpečnostnej politiky obce je aj výkon ochrany pred požiarmi a civilnej ochrany obyvateľov.

1. Hospodárstvo a vedecko-technický rozvoj

Základnou úlohou samosprávy je rozvoj územia obce a zvyšovanie kvality života jeho obyvateľov. Všeobecne uznávaným nástrojom pre miestnu hospodársku politiku je rozvoj existujúcich priemyselných zón. Obec Omastiná v súlade s touto filozofiou skvalitňuje zóny, ktoré poskytujú kapacitu pre podnikateľské subjekty. Ich rozlohu plánuje rozširovať v obmedzenej miere. Rozvojové aktivity budú pokračovať hlavne v časti intravilánu obce, kde sa rozprestiera objekt poľnohospodárskeho podniku.

2. Doprava a komunikácie

Príprava Projektovej dokumentácie pre cestné stavby, pravidelná oprava a stavebná údržba pozemných komunikácií, letná a zimná údržba či rekonštrukcia vybraných miestnych komunikácií, to všetko zahŕňajú kompetencie obce v oblasti pozemných komunikácií.

3. Technická infraštruktúra



Významným prvkom kvality života v obci je funkčný systém verejného osvetlenia. Hlavnou úlohou samosprávy je v tomto kontexte realizácia novej výstavby verejného osvetlenia, prevádzkovanie už vybudovaného verejného osvetlenia a samozrejme priebežné opravy a údržba existujúcich svetelných bodov, prípadne ich prestavba na LED. Okrem toho zabezpečuje rozvoj komplexnej infraštruktúry zohľadňujúcej rast kvality života obyvateľov obce a životného prostredia. Rozvoj infraštruktúry smeruje hlavne k jej rozšíreniu na potenciálne obytné zóny v obci, IBV, ako aj na rekonštrukciu súčasnej infraštruktúry - vodovodnej, elektrickej, komunikačnej.

3. Odpadové hospodárstvo

Obec vykonáva úlohy, ktoré jej vyplývajú z programu odpadového hospodárstva a všeobecne záväzných právnych predpisov prijatých a platných v Slovenskej republike. V oblasti odpadového hospodárstva ide najmä o zber a prepravu komunálnych odpadov a drobných stavebných odpadov na účely ich zhodnotenia alebo zneškodnenia, zabezpečovanie zberných nádob zodpovedajúcich systému zberu komunálneho odpadu, zabezpečovanie priestoru, kde môžu obyvatelia obce odovzdávať oddelené zložky komunálnych odpadov či zabezpečovanie zberu a prepravy objemných odpadov. Obec zároveň vykonáva priestupkové konanie v odpadovom hospodárstve a zabezpečuje údržbu infraštruktúry pre odpadové vody.

4. Životné prostredie

Udržiavanie a zveľádovanie obce neznamená len ochranu a údržbu existujúcej verejnej zelene, ale aj zabránenie ďalšiemu znižovaniu podielu zelených plôch v zastavanom území obce, ich rozdrobovaniu a zmysluplné riadenie výstavby a využívania územia. V súlade s touto filozofiou obec každoročne zabezpečuje ošetrovanie a udržiavanie zelene - drevín, trávnikov, kvetinových záhonov. Súčasťou prostredia, v ktorom obyvatelia žijú, sú aj verejné priestranstvá, chodníky, miestne komunikácie, námestia, ktoré je obcou pravidelne čistené, ale aj športové ihriská vo všetkých častiach obce – Omastiná so zabezpečením pravidelnej údržby a obnovy. K ďalším činnostiam, ktoré sa podieľajú na vytváraní atraktívneho a zdravého prostredia patrí aj prevádzka či správa cintorínov.

5. Sociálna oblasť a zdravotníctvo

Činnosť samosprávy - vzhľadom na existujúce kompetencie - je v oblasti sociálnej politiky veľmi rozsiahla. Pre občanov v hmotnej núdzi obec poskytuje jednorazové dávky v hmotnej núdzi a sociálnu pôžičku. Pre zdravotne ťažko postihnutých a seniorov obec poskytuje sociálne služby, medzi ktoré patrí opatrovateľská služba, prepravná služba a organizovanie spoločného stravovania. Obec podporuje nešťátne subjekty, ktorých činnosť je zameraná na pomoc sociálne alebo zdravotne handicapovaným občanom. Pre zachovanie rovnakých podmienok a šancí pre všetkých žiakov obec zabezpečuje prenos štátnych dotácií (na stravu, motivačný príspevok a školské pomôcky) pre školopovinné deti zo sociálne slabších rodín. Nástrojom pre podporu demografie v obci je jednorazový finančný príspevok pre každé novonarodené dieťa s trvalým pobytom na území obce. Poskytované sociálne služby sú regulované celým radom zákonov a usmernení – počnúc ústavou Slovenskej republiky. Pôsobnosť z orgánov štátnej správy na mestá a na vyššie územné celky na úseku sociálnej pomoci prešla zákonom č. 416/2001 Z. z. hlavne v oblasti poskytovania opatrovateľskej služby a starostlivosti o seniorov, v oblasti vzdelávania, športu a ostatných verejných služieb. Obec sa v oblasti sociálnej pomoci do 31.12.2008 riadilo nasledovnými zákonmi: Zákon č.369/90 Zb. o obecnom zriadení v platnom znení, Zákon č. 195/1998 Z. z. o sociálnej pomoci v znení neskorších predpisov, Zákon č. 599/2003 Z.z. o hmotnej núdzi, Zákon č. 601/2003 Z.z. o životnom minime, Zákon č. 36/2005 Z.z. o rodine a Zákon č.305/2005 Z.z. o sociálnoprávnej ochrane detí a sociálnej kuratele. Dňom 1.1.2009 vstúpil do platnosti nový Zákon č.448/2008 Z.z. o sociálnych službách a novela zákona č. 305/2005 Z.z. o sociálnoprávnej ochrane detí a sociálnej kuratele. Tieto dva kľúčové zákony vymedzujú povinnosti obce pri svojej samosprávnej pôsobnosti v oblasti sociálnej starostlivosti o svojich občanov.

V zmysle zákona 369/1990 Zb. o obecnom zriadení podľa § 3 obyvatelia obce majú právo požadovať súčinnosť obce pri ochrane osoby, rodiny a majetku v obci, pomoci v čase náhlej núdze (toto právo občana má i ústavnú oporu - čl. 16, 18 a 21 Ústavy SR) a podľa § 4 ods. 3 písm. j) má obec povinnosť vypracovať koncepcie rozvoja v jednotlivých oblastiach života.

Omastiná považuje pomoc a podporu pre svojich obyvateľov za jednu zo svojich prirodzených priorít.



6. Školstvo a šport

Školstvo

Obec Omastiná v súčasnosti nie je zriaďovateľov vzdelávacieho zariadenia.

Šport

Obec vytvára podmienky na zmysluplné trávenie voľného času detí, mládeže a obyvateľov obce, ako najvhodnejšiu prevenciu proti drogám a civilizačným chorobám. V rámci tejto filozofie samospráva organizuje alebo podporuje celý rad rekreačných a športových aktivít. Súčasťou politiky obce je subvencovanie športových klubov a telovýchovných organizácií prostredníctvom dotácií z rozpočtu obce. Mandát na podporu rekreačného a výkonnostného športu v obci vyplýva zo zákona č. 369/1990 Zb. o obecnom zriadení, Všeobecne záväzného nariadenia o poskytovaní dotácií z rozpočtu obce Omastiná či koncepčných a strategických dokumentov prijatých mestským zastupiteľstvom. Vytváranie vhodného prostredia pre rekreačný a výkonnostný šport z peňazí daňovníkov, je jednou z ciest tvorby a prezentácie dobrého mena obce. Vhodné podmienky pre šport a ponuka verejných športovísk sú súčasťou konkurenčného boja miest o lepšie podmienky pre život. Prínosy z financovania a podpory športu na území obce sa prejavujú vo forme zdravšieho života obyvateľov, zvýšeného záujmu o bývanie v obci, v náraste členských základní podporovaných športov.

7. Kultúra

Obec Omastiná v súlade so svojim zámerom každoročne organizuje kultúrne podujatia. Obec zabezpečuje opravy a údržbu kultúrnych pamiatok na území obce. Súčasťou kultúrnej politiky je aj dotovanie činnosti záujmových združení či jednotlivcov. Snahou obce je udržiavať kultúru v obci (v súčasnom kultúrnom dome to nie je možné). Rámec pre činnosť a aktivity samosprávy obce je v oblasti kultúry tvorený najmä zákonom č.369/1990 Zb. o obecnom zriadení, zákonom č. 416/2001 Z. z. o prechode niektorých pôsobností z orgánov štátnej správy na obce a na vyššie územné celky, zákonom č. 61/2000 Z. z. o osvetovej činnosti, zákonom č. 4/1958 Zb. o ľudovej umeleckej výrobe a umeleckých remeslách a zákonom č. 96/1991 Zb. o verejných kultúrnych podujatiach.

8. Propagácia a cestovný ruch

V oblasti cestovného ruchu plní najmä úlohy: spolupracuje s miestnymi podnikateľmi a úradmi štátnej správy a okolitými obcami v oblasti cestovného ruchu, spolupracuje s príslušnou komisiou, pripravuje analýzy turistickej aktivity obce a infraštruktúry cestovného ruchu z hľadiska historických pamiatok a iných historických objektov, ubytovacích, stravovacích a ostatných služieb, spolupracuje na príprave vydávania a zabezpečenia propagačných materiálov pre obec, pripravuje návrhy na riešenie rozvoja cestovného ruchu a spolupracuje so všetkými dotknutými orgánmi a organizáciami pri ich realizácii, spolupracuje pri vytváraní systému tvorby finančných zdrojov na podporu rozvoja cestovného ruchu v obci, ako aj pri zachovávaní historického, architektonického a kultúrneho dedičstva, rieši podnety, návrhy a v spolupráci s hlavným kontrolárom aj sťažnosti občanov a organizácií týkajúce sa CR, zabezpečuje styk samosprávy s inštitúciami a organizáciami, ako aj agentúrami poskytujúcimi služby, informácie, podporu a poradenstvo v CR, podieľa sa na koordinačnej činnosti pri realizácii úloh súvisiacich s ekonomickým a sociálnym rozvojom spravovaného územia, podieľa sa na tvorbe koncepcie rozvoja na úseku cestovného ruchu na území obce, koordinuje a zabezpečuje úlohy súvisiace s činnosťou obce v spolupráci s partnerskými obcami.

9. Administratíva a bezpečnosť

Obec vytvára podmienky na efektívnu prácu obecného úradu, vytvára vyhovujúce podmienky na poskytovanie verejných služieb, estetizáciu a funkčnosť miesta kontaktu so zákazníkmi obecného úradu, vytvára vhodné technické a pracovné podmienky na obecnom úrade. Vytvára podmienky na znižovanie kriminality v obci a ochranu majetku obyvateľov a ostatných subjektov v obci.

10. Informatizácia obce

Zabezpečuje technické podmienky pre rozvoj informačnej spoločnosti. Umožňuje obyvateľom využívať on-line elektronické služby samosprávy. Vytvára vhodné podmienky na prechod na e-government na lokálnej úrovni (e-gov, e-vote, e-services, ...). Umožňuje obyvateľom obce a pracovníkom samosprávy zvyšovať svoje počítačové vedomie a zručnosti.



5 FORMULÁCIA A NÁVRH STRATÉGIE

Strategický cieľ

Strategický cieľ PHRSR ako aj dielčie ciele v rámci jednotlivých politík vychádzajú z §3 Ciele podpory regionálneho rozvoja zákona 309/2014 o podpore regionálneho rozvoja, kde je hlavným cieľom podpory regionálneho rozvoja odstraňovať alebo zmierňovať nežiaduce rozdiely v úrovni hospodárskeho rozvoja, sociálneho rozvoja a územného rozvoja regiónov a zabezpečiť trvalo udržateľný rozvoj regiónov, zvyšovať ekonomickú výkonnosť, konkurencieschopnosť regiónov a rozvoj inovácií v regiónoch pri zabezpečení trvalo udržateľného rozvoja, zvyšovať zamestnanosť a životnú úroveň obyvateľov v regiónoch pri zabezpečení trvalo udržateľného rozvoja. Podpora regionálneho rozvoja podľa odseku 1 je zameraná najmä na komplexné využívanie vnútorného rozvojového potenciálu územia - prírodných, kultúrnych, materiálnych, finančných, ľudských a inštitucionálnych zdrojov, podporu zavádzania nových technológií a inovácií pri rešpektovaní vnútorných špecifik regiónu, rozvoj informatizácie a digitalizácie v regióne, rozvoj hospodárstva a podnikateľského prostredia v regióne s cieľom zvýšiť jeho produktivitu, optimalizovať štruktúru hospodárstva, vytvárať nové pracovné miesta a stabilizovať ohrozené pracovné miesta, rozvoj ľudských zdrojov vrátane zvyšovania vzdelanostnej úrovne, kvalifikácie a zlepšovania prípravy detí a mladých dospelých na trh práce, predchádzanie sociálneho vylúčenia a zmierňovanie jeho negatívnych dôsledkov, podporu rovnosti príležitostí na trhu práce a podporu znevýhodnených komunit, realizáciu verejných prác podporujúcich rozvoj regiónu, zlepšenie a rozvoj sociálnej infraštruktúry regiónu, zlepšenie dopravnej a technickej vybavenosti regiónu, inžinierskych stavieb, rozvoj cestovného ruchu, medzištátnu, cezhraničnú a medziregionálnu spoluprácu v oblasti regionálneho rozvoja v záujme trvalo udržateľného rozvoja regiónu, zachovanie identity a rozvoj kultúry a starostlivosť o kultúrne dedičstvo regiónov a sídiel, rozvoj pôdohospodárstva a rozvoj vidieka, rozvoj vidieckych oblastí a zvyšovanie kvality života na vidieku, realizáciu opatrení na ochranu, udržiavanie a zveľadňovanie životného prostredia a na obmedzovanie vplyvov poškodzujúcich životné prostredie a zlepšenie environmentálnej infraštruktúry regiónu, ochranu prírody, efektívne využívanie prírodných zdrojov regiónu a využívanie alternatívnych zdrojov energie, rozvoj občianskej vybavenosti a rozvoj služieb v regióne,) zvyšovanie dostupnosti a kvality bývania, budovanie a posilňovanie štruktúr občianskej spoločnosti, rozvoj prosociálneho správania obyvateľstva, rozvoj telesnej kultúry, športu a turistiky, ochranu, podporu a rozvoj verejného zdravia, atď. Na základe analýzy súčasnej situácie a predpokladov ďalšieho rozvoja sa navrhuje pre obec Omastiná nasledovný strategický cieľ:

Zabezpečiť vyrovnaný hospodársko-sociálny rozvoj obce Omastiná, prostredníctvom využitia tunajšieho prírodno-historického potenciálu. Rozvoj obce bude zameraný hlavne na trvalý ekonomický rast pri rešpektovaní environmentálnych požiadaviek a obmedzení súvisiacich s existenciou tunajších prírodných hodnôt. Hlavným rozvojovým bodom obce budú nenáročné výrobné prevádzky v oblasti tradičných remesiel. Hlavné zameranie ekonomickej činnosti bude obec smerovať do ekologicky nezávadných prevádzok v oblasti drevospracujúceho priemyslu a cestovného ruchu, pre ktoré má ideálne rozvojové predpoklady.

Formulácia strategického cieľa vychádza z predpokladu, že budú vytvorené podmienky pre stabilizáciu, rozvoj a adaptáciu ekonomicky aktívnych a výkonných subjektov. Zvyšovanie výkonnosti hospodárstva na udržateľnej úrovni v dlhodobom horizonte a rast jeho konkurencieschopnosti je považované za prioritu. Zároveň však musia byť vytvorené také podmienky, aby sa nezvyšovali výdavky verejných prostriedkov, ale aby nastala ich konsolidácia za účelom podpory nových rozvojových Projektov. Navrhovaná stratégia vychádza zo strategických prístupov v rámci regionálneho rozvoja, ktoré sú postavené na:

- aktivizácií nedostatočne využívaného potenciálu a podpore hospodárskeho rozvoja obce a okolia,
- rozšírení a zvýšení podielu aktivít na úrovni partnerstva,
- aktivizácií nástrojov riadenia verejných výdavkov za účelom ich zníženia.

Súbežne je však potrebné venovať pozornosť aj rozvíjaniu ľudských zdrojov. Hlavným zámerom stratégie v tejto oblasti je zapojenie viacerých subjektov a postup riešenia danej problematiky v rámci partnerstva. V oblasti vybavenia územia dopravnou infraštruktúrou sa stratégia orientuje hlavne na vybudovanie prepojenia regiónu tak, aby bola zabezpečená napojenosť na dopravné koridory v dostatočnom čase a kvalite. Okrem zlepšenia dopravnej obslužnosti sa pozornosť venuje aj rozvoju informačnej spoločnosti. Stratégia v oblasti životného prostredia je zameraná na zlepšenie situácie zavádzaním nových ekologických metód výroby energie, novým prístupom občanov k ochrane



životného prostredia. Stratégia je založená na eliminácii kľúčových disparít, ktoré sú bariérou rozvoja a na využití pozitívnych výhod, ktoré poskytujú príležitosti pre dlhodobý rast. To je možné uskutočniť len na úrovni partnerstva spolupracou verejného a súkromného sektora a integrovaným prístupom k riešeniu ekonomických, sociálnych a environmentálnych aspektov. Na dosiahnutie strategického cieľa budú podporovať globálne ciele podľa jednotlivých kľúčových odvetví. Uvedené ciele plne korešpondujú s hlavnými cieľmi definovanými v PHSR Trenčianskeho samosprávneho kraja a podporujú jeho naplnenie.

Formulácia a návrh stratégie

Strategický plán hospodárskeho a sociálneho rozvoja obce pre uvažované obdobie predstavuje rozsiahly komplex analýz a opatrení. V každom období niektoré opatrenia podmieňujú realizovanie iných. Niektoré sa musia považovať za dôležitejšie pre havarijný stav predmetnej veci, niektoré sú ešte prednostnejšie z hľadiska potrieb a záujmu tej alebo onej skupiny obyvateľov. Limitujúci faktor – dostatok finančných prostriedkov nemôže byť dôvodom pre neurčenie strategického cieľa. Už tým že je definovaný napomôže smerovaniu rozvoja. Spracovatelia vychádzajú z prieskumu a analýzy existujúceho stavu, pri zachovaní princípov všeobecného konsenzu a vzájomnej vyváženosti, považujú za prioritné rozvojové oblasti (Osi) nasledovné (vychádzajúce z princípov programového rozpočtovania, prenesených a originálnych kompetencií obce definovaných zákonom 416/2001 o prechode..., ekonomickou a funkčnou klasifikáciou (COFOG) a cieľov podpory regionálneho rozvoja v zmysle zákona 309/2014 o podpore regionálneho rozvoja: Pre obec Omastiná je nevyhnutné, aby v súlade s celoeurópskou stratégiou do roku 2020 naplnila tri kľúčové priority rastu: inteligentný rast ktorý je založený na efektívnych investíciách do vzdelávania, výskumu a inovácií, udržateľný rast, vďaka prechodu na nízkouhlíkové hospodárstvo a zameranie sa na konkurencieschopné odvetvia priemyslu a inkluzívny rast, s veľkým dôrazom na tvorbu pracovných miest a zmiernenie chudoby.

K základným predpokladom realizácie stratégie programu patrí:

- integrovaný prístup (kombinovanie investícií, prierezové riešenie problémov)
- majetkové vysporiadanie vlastníckych vzťahov
- dostatočné financovanie prenesených kompetencií štátnej správy na samosprávu zo štátneho rozpočtu

Pri realizácii stratégie bude zároveň kladený dôraz na rešpektovanie princípov udržateľného rozvoja a podporu synergie medzi ekonomickým, sociálnym a environmentálnym prostredím. Pri formulácii stratégie Programu hospodárskeho rozvoja a sociálneho rozvoja obce Omastiná na roky 2016 - 2025 boli zohľadnené priority Slovenskej republiky formulované v dokumente Národná stratégia regionálneho rozvoja SR 2020/30.

Udržateľný rozvoj sa chápe v kontexte rozvoja sídelného prostredia obce Omastiná. Vo vytvorení systému ktorý by priebežne vyhodnocoval kvalitu sídelného prostredia, identifikoval jeho narušenia a inicioval ich nápravu. Významným faktorom zabezpečenia a zlepšenia kvality sídelného prostredia budú mať aj dopravné projekty vytvárajúce predpoklady inteligentného a inkluzívneho rastu. Udržateľný rast sa zakladá na: ochrane životného prostredia, znížení emisií a zachovaní biologickej rozmanitosti; zavedení efektívnych inteligentných rozvodov elektrickej energie využívajúcich informačné a telekomunikačné technológie; využívaní sietí pokrývajúcich celú EÚ s cieľom poskytnúť podnikom (hlavne malým výrobným spoločnostiam) ďalšiu konkurenčnú výhodu; zlepšení podnikateľského prostredia, a to najmä pre MSP; dobre informovaných spotrebiteľoch. Inkluzívny rast predstavuje rast založený na efektívnom využívaní vnútorných zdrojov regiónu: ľudských, prírodných, kapitálových. Významným faktorom inkluzívneho rastu je spokojnosť obyvateľov a ich ochota podieľať sa na ňom. Úzko s tým súvisí rozvoj športu, voľnočasových aktivít, aktívneho trávenia voľného času, relaxu, zábavy, kultúry, umenia. Sú to aktivity, ktoré podporujú kreativnosť a ktoré by boli zohľadňovali potreby všetkých vekových kategórií a boli im súčasne dostupné.



Zabezpečiť trvalo udržateľný rozvoj obce Omastiná, po ekonomickej, sociálnej, kultúrnej stránke. Ekonomický, kultúrny a spoločenský rast bude zabezpečený prostredníctvom disponibilného potenciálu nachádzajúceho sa v ľudských, prírodných a ekonomických zdrojoch. Hlavné zameranie ekonomickej činnosti bude obec smerovať do ekologicky nezávadných prevádzok v oblasti cestovného ruchu, priemyslu, poľnohospodárstva a potravinárstva, pre ktoré má ideálne rozvojové predpoklady. Zabezpečiť ochranu životného prostredia a jeho zveľaďovanie hlavne v podobe rozvoja a kultivácie oddychových zón v obci.

Prioritná os. PROGRAM 1. HOSPODÁRSTVO A VEDECKO-TECHNICKÝ ROZVOJ

Podprogram 1.1. Podpora tradičných odvetví priemyslu, lesníctva, poľnohospodárstva a obchodu.
 Podprogram 1.2. Energetická efektívnosť a progresívne technológie vo výrobe.

Prioritná os. PROGRAM 2. DOPRAVA A KOMUNIKÁCIE

Podprogram 2.1. Komunikácie
 Podprogram 2.2. Doprava

Prioritná os. PROGRAM 3. TECHNICKÁ INFRAŠTRUKTÚRA

Prioritná os. PROGRAM 4. ODPADOVÉ HOSPODÁRSTVO

Prioritná os. PROGRAM 5. ŽIVOTNÉ PROSTREDIE

Podprogram 5.1. Informovanosť a poradenstvo
 Podprogram 5.2. Ochrana a racionálne využívanie vôd, ochrana pred povodňami
 Podprogram 5.3. Ochrana ovzdušia
 Podprogram 5.4. Ochrana a rozvoj ostatných zložiek životného prostredia

Prioritná os. PROGRAM 6. SOCIÁLNE SLUŽBY A ZDRAVOTNÍCTVO

Podprogram 6.1. Sociálne služby
 Podprogram 6.2. Zdravotnícke služby

Prioritná os. PROGRAM 7. VZDELÁVANIE A ŠPORT

Podprogram 7.1. Vzdelávanie
 Podprogram 7.2. Šport

Prioritná os. PROGRAM 8. KULTÚRA

Podprogram 8.1. Kultúrna infraštruktúra
 Podprogram 8.2. Organizačné zabezpečenie
 Podprogram 8.3. Propagácia v oblasti kultúry

Prioritná os. PROGRAM 9. PROPAGÁCIA A CESTOVNÝ RUCH

Podprogram 9.1. Propagácia obce
 Podprogram 9.2. Rekreačno - relaxačné zázemie obce.
 Podprogram 9.3. Cestovný ruch.

Prioritná os. PROGRAM 10. ADMINISTRATÍVA A BEZPEČNOSŤ

Podprogram 10.1. Administratíva
 Podprogram 10.2. Bezpečnosť

Prioritná os. PROGRAM 11. INFORMATIZÁCIA OBCE

Podprogram 11.1. Budovanie a rozvoj informačnej infraštruktúry.
 Podprogram 11.2. Počítačová gramotnosť.



PO 1. Hospodárstvo a vedecko-technický rozvoj

Priority v oblasti rozvoja hospodárstva a vedecko-technického rozvoja spadajú predovšetkým do vytvárania pozitívnych predpokladov na využívanie alternatívnych zdrojov energie pre potreby samosprávy.

Podprogram 1.1.

Cieľ 1.2
Opatrenie 1.2.1

Podpora tradičných odvetví priemyslu, lesníctva, poľnohospodárstva a obchodu.

Zabezpečiť rozvoj tradičných remesiel v obci.
Podpora výrobných odvetví a obchodných služieb.

Podprogram 1.2.

Cieľ 1.1
Opatrenie 1.2.1

Energetická efektívnosť a progresívne technológie vo výrobe.

Zvýšenie energetickej efektívnosti na strane výroby aj spotreby a zavádzanie progresívnych technológií v energetike.
Podpora výstavby zariadení na využívanie obnoviteľných zdrojov energie.

PO 2. Doprava a komunikácie

Výstavba a údržba miestnych komunikácií v správe obce ako aj riešenie technického stavu komunikácií vo vlastníctve vyššieho územného celku. Zabezpečiť pravidelné a vyhovujúce spojenie obyvateľov obce s regionálnymi centrami prostredníctvom verejnej dopravy.

Podprogram 2.1.

Cieľ 2.1
Opatrenie 2.1.1
Opatrenie 2.1.2
Opatrenie 2.1.3
Opatrenie 2.1.4
Opatrenie 2.1.5

Komunikácie

Zabezpečiť výstavbu a rekonštrukciu miestnych ciest a cesty III. triedy.
Výstavba a rekonštrukcia miestnych komunikácií v obci.
Výstavba a rekonštrukcia cesty III. triedy.
Výstavba cyklotrás na prepojenie sídiel regiónu.
Dostavba parkovísk pre potreby občianskej infraštruktúry.
Dostavba a rekonštrukcia chodníkov popri miestnych komunikáciách.

Podprogram 2.2.

Cieľ 2.2
Opatrenie 2.2.1

Doprava

Zabezpečenie dopravného spojenia hromadnou autobusovou dopravou, prípadne železničnou dopravou.
Riešenie zastávok SAD ako prvkov drobnej architektúry (prístrešky, lavičky, sedenia, informačné tabule, smetné koše, zeleň,...).

PO 3. Technická infraštruktúra

Rozvoj a udržiavanie technickej infraštruktúry je nevyhnutné z hľadiska prílevu investícií v oblasti priemyslu a rozvoja cestovného ruchu, ako aj udržania požadovanej životnej úrovne obyvateľstva. Ide hlavne o zabezpečenie infraštruktúry do oblastí, ktoré sú potenciálne najvhodnejšie na rozvoj obce.

Cieľ 3

Opatrenie 3.1
Opatrenie 3.2
Opatrenie 3.3
Opatrenie 3.4
Opatrenie 3.5

Zabezpečiť rozvoj a rekonštrukciu technickej infraštruktúry v obci.

Výstavba inžinierskych sietí v nových lokalitách IBV.
Rekonštrukcia a rozšírenie verejného osvetlenia.
Revitalizácia pietnych miest v obci.
Rekonštrukcia verejného vodovodu.
Rekonštrukcia elektrickej rozvodnej siete.

PO 4. Odpadové hospodárstvo

Rozvoj a výstavba infraštruktúry odpadového hospodárstva. Údržba kanalizačnej siete, výstavba a prevádzka zberného dvora pre separovaný zber ako aj obecného kompostoviska.

Cieľ 4

Opatrenie 4.1
Opatrenie 4.2
Opatrenie 4.3
Opatrenie 4.4
Opatrenie 4.5
Opatrenie 4.6

Nakladanie s komunálnym a drobným stavebným odpadom

V súlade s prijatými koncepciami zabezpečiť permanentné znižovanie podielu skladovanej časti odpadov, k čomu organizovať mobilné zbery textílií, kovového odpadu, viacvrstvových obalov nebezpečných odpadov.
Zabezpečiť separáciu komunálneho odpadu v obci.
Rekultivácia čiernych skládok.
Výstavba obecného zberného dvora a kompostoviska.
Dostavba splaškovej kanalizačnej siete.
Výstavba dažďovej kanalizačnej siete.

PO 5. Životné prostredie

Trvalo udržiavané životné prostredie je významným ukazovateľom kvality života. Dlhodobé udržiavanie, ale aj skvalitňovanie prírodného prostredia, je spoločným cieľom všetkých obyvateľov obce. Monitorovaná kvalita vody a ovzdušia. Optimalizácia nakladania s odpadmi. Informovanosť obyvateľov o životnom prostredí. Propagácia chránených území.

Podprogram 5.1.

Cieľ 5.1
Opatrenie 5.1.1

Informovanosť a poradenstvo

Zabezpečiť účinný systém informovanosti a poradenstva
Spracovať koncepciu zabezpečenia informovanosti, poradenstva a prevencie v oblasti ŽP. Trvale preferovať poradenstvo a prevenciu pred represiou.



Podprogram 5.2.

Cieľ 5.2

Opatrenie 5.2.1

Opatrenie 5.2.2

Opatrenie 5.2.3

Ochrana a racionálne využívanie vôd, ochrana pred povodňami

Zabezpečiť ochranu a racionálne využívanie vôd, ochranu pred povodňami.

Zabezpečiť dostatok kvalitnej pitnej vody, minimalizovať straty vo vodovodných sieťach.

Revitalizácia protizáplavových opatrení.

Revitalizácia korýt vodných tokov.

Podprogram 5.3.

Cieľ 5.3

Opatrenie 5.3..1

Ochrana ovzdušia

Zabezpečiť účinnú ochranu ovzdušia pred malými a strednými zdrojmi znečistenia nachádzajúcimi sa v katastrálnom území obce.

Zabezpečiť zníženie produkovaných emisií hlavným zdrojom znečistenia – domácnosti.

Podprogram 5.4.

Cieľ 5.4

Opatrenie 5.4.1

Opatrenie 5.4.2

Ochrana a rozvoj ostatných zložiek životného prostredia

Realizácia účinných opatrení v oblasti ostatných zložiek životného prostredia.

Revitalizácia protierózných opatrení.

Výstavba a revitalizácia oddychových zón v obci.

PO 6. Sociálna oblasť a zdravotníctvo

Pokračujúci trend rastu podielu seniorov na počte obyvateľov musí byť sprevádzaný podmienkami, ktoré umožnia dôstojnejšie prežitie zvyšku života. Veková skladba obyvateľov je sprevádzaná väčším výskytom špecifických chorôb.

Podprogram 6.1.

Cieľ 6.1

Opatrenie 6.1.1

Opatrenie 6.1.2

Sociálne služby

Doplniť chýbajúcu infraštruktúru sociálnych zariadení v obci a zvýšiť ich kvalitu.

Obyvatelia v dôchodkovom veku.

Mladé rodiny s deťmi.

Podprogram 6.2.

Cieľ 6.2

Opatrenie 6.2.1

Opatrenie 6.2.2

Zdravotnícke služby

Zlepšiť úroveň poskytovania zdravotníckych a sociálnych služieb.

Podpora poradenskej činnosti.

Zabezpečiť dostupnosť zdravotnej starostlivosti pre dospelých občanov.

PO 7. Školstvo a šport

Údržba a rozvoj predškolského vzdelávania v obci. Údržba a skvalitnenie športovej infraštruktúry.

Podprogram 7.1.

Cieľ 7.1

Opatrenie 7.1.1

Vzdelávanie

Zabezpečiť rozvoj a údržbu infraštruktúry vzdelávania a zabezpečenie podmienok pre efektívnu vzdelávaciu činnosť v obci.

Zariadenia vzdelávania.

Podprogram 7.2.

Cieľ 7.2.

Opatrenie 7.2.1

Opatrenie 7.2.2

Šport

Zabezpečiť trvalé skvalitňovanie vyváženej ponuky výkonnostného a rekreačného športu.

Výstavba a rekonštrukcia športovej infraštruktúry.

Rozvoj mimoškolskej činnosti – športové kluby, turistika, kultúrne krúžky.

PO 8. Kultúra

Trvalé pôsobenie na kultúrne povedomie obyvateľov širokou paletou kultúrnych aktivít organizovaných externými subjektami ale aj miestnymi kultúrnymi spolkami. Existencia dôstojných priestorov pre kultúrne aktivity je prvoradá povinnosť obce. Priebežná a kreatívna propagácia podujatí má vplyv na imidž obce a tým aj na cestovný ruch. Kultúrne tradície budú šírené aj prostredníctvom cezhraničnej spolupráce.

Podprogram 8.1.

Cieľ 8.1

Opatrenie 8.1.1

Opatrenie 8.1.2

Opatrenie 8.1.3

Kultúrna infraštruktúra

Zachovanie kultúrno-historického potenciálu obce a rozvoj kultúrnych, informačných a voľnočasových aktivít v nadväznosti na rozvoj cestovného ruchu na regionálnej a miestnej úrovni.

Výstavba multifunkčného kultúrneho zariadenia.

Rekonštrukcia a údržba kultúrnych pamiatok.

Organizovanie pravidelných kultúrnych podujatí.

Podprogram 8.2.

Cieľ 8.2

Opatrenie 8.2.1

Organizačné zabezpečenie

Organizačne zabezpečiť ponuku kultúrnych podujatí v obci.

Spracovať kalendár kultúrnych podujatí na celý rok, tento priebežne aktualizovať. Rozšíriť žánrovú ponuku s orientáciou na hodnotný kultúrny prínos.

Podprogram 8.3.

Cieľ 8.3

Opatrenie 8.3.1

Opatrenie 8.3.2

Propagácia v oblasti kultúry

Vytvorenie podmienok na efektívnu propagáciu obce v oblasti kultúry.

Spracovať globálnu koncepciu „propagácie“ histórie obce v multimediálnej forme.

Propagácia kultúry na Internete prostredníctvom www stránky obce.

PO 9. Propagácia a cestovný ruch

V rámci rozvoja cestovného ruchu je potrebné spracovať koncepciu regionálnej spolupráce s okolitými turistickými lokalitami a domácimi a zahraničnými cestovnými kancelárkami. Nevyhnutnou je taktiež propagácia obce a to najmä prostredníctvom www - stránky. Potrebné je sústrediť sa na propagáciu hlavne podujatí, atď..



Podprogram 9.1.

Cieľ 9.1
Opatrenie 9.1.1
Opatrenie 9.1.2

Propagácia obce

Zabezpečiť účinnú propagáciu obce.
Aktualizácia www stránky obce.
Podpora budovania informačných tabúl v obci.

Podprogram 9.2.

Cieľ 9.2
Opatrenie 9.2.1

Rekreačno - relaxačné zázemie obce.

Budovanie relaxačno – rekreačného zázemia obce.
Podpora vytvárania nových atraktivít v obce.

Podprogram 9.3.

Cieľ 9.3
Opatrenie 9.3.1
Opatrenie 9.3.2

Cestovný ruch.

Podporovať podnikateľské aktivity v cestovnom ruchu.
Uzavrieť s podnikateľmi dohody o poskytovaní služieb v agroturistike a cestovnom ruchu a o propagovaní ich služieb obcami.
Podporovať podnikateľské subjekty, neziskové organizácie a inštitúcie pri získavaní finančných prostriedkov z grantov a fondov EÚ.

PO 10. Administratíva a bezpečnosť

V rámci administratívneho zabezpečenia chodu samosprávy vytvárať vhodné podmienky na efektívnych chod úradu. Vytvoriť vhodné pracovné prostredie a technické zabezpečenie.

Podprogram 10.1.

Cieľ 10.1
Opatrenie 10.1.1

Administratíva

Zabezpečiť rozvoj administratívnej infraštruktúry a podmienok na výkon samosprávnych funkcií v obci
Komplexná rekonštrukcia obecných budov.

Podprogram 10.2.

Cieľ 10.2
Opatrenie 10.2.1

Bezpečnosť

Vytvorenie podmienok na znižovanie kriminality v obci a ochranu majetku obyvateľov a ostatných subjektov v obci.
Bezpečnosť.

PO 11. Informatizácia obce

Zabezpečenie technických podmienok pre rozvoj informačnej spoločnosti. Umožniť obyvateľom využívať on-line elektronické služby samosprávy. Vytvoriť vhodné podmienky na prechod na e-government na lokálnej úrovni (e-gov, e-vote, e-services, ...). Umožniť obyvateľom obce a pracovníkom samosprávy zvyšovať svoje počítačové vedomie a zručnosti.

Podprogram 11.1.

Cieľ 11.1
Opatrenie 11.1.1
Opatrenie 11.1.2

Budovanie a rozvoj informačnej infraštruktúry.

Zabezpečiť technické podmienky na prechod samosprávy na nový typ vládnutia - e - government.
Rozvoj infraštruktúry informačných systémov samosprávy.
Zavádzanie efektívnych elektronických služieb poskytovaných na úrovni samosprávy.

Podprogram 11.2.

Cieľ 11.2
Opatrenie 11.2.1
Opatrenie 11.2.2
Opatrenie 11.2.3

Počítačová gramotnosť.

Zvýšenie počítačovej gramotnosti obyvateľov a pracovníkov samosprávy.
Podpora zvyšovania počítačového vedomia u pracovníkov samosprávy.
Podpora zvyšovania počítačového vedomia u obyvateľov obce.
Podpora vzdelávacích aktivít zameraných na zvyšovanie zručností a vedomostí o internete a motiváciu k používaniu internetu a elektronických služieb.



Programová časť Programu hospodárskeho rozvoja a sociálneho rozvoja obce Omastiná 2016 - 2025

5.1 PROGRAM 1. HOSPODÁRSTVO A VEDECKO-TECHNICKÝ ROZVOJ

Strategický zámer

Zlepšiť podmienky pre rozvoj podnikateľských aktivít, s dôrazom na zvýšenie úrovne zamestnanosti a úrovne a kvality služieb pre obyvateľov obce. V oblasti priemyslu je potrebné okrem zachovania stabilných prvkov výroby všetkými možnými opatreniami podporovať vytváranie nových pracovných príležitostí. Využívanie nových technológií pre produkciu energií čistým, životné prostredie nezaťažujúcim spôsobom.

Podprogram 1.1. Podpora tradičných odvetví priemyslu, lesníctva, poľnohospodárstva a obchodu.

Cieľ 1.1 Zabezpečiť rozvoj tradičných remesiel v obci.

Opatrenia podprogramu:

Opatrenie 1.1.1	Podpora výrobných odvetví a obchodných služieb.
Aktivita	Vypracovanie technickej dokumentácie. Podpora drevospracujúcej výroby. Podpora podnikov poľnohospodárskej výroby. Podpora malej výroby – ekologicky nezávadnej. Podpora zriaďovania maloobchodných predajní.

Podprogram 1.2. Energetická efektívnosť a progresívne technológie vo výrobe.

Cieľ 1.2 Zvýšenie energetickej efektívnosti na strane výroby aj spotreby a zavádzanie progresívnych technológií v energetike.

Opatrenia podprogramu:

Opatrenie 1.2.1	Podpora výstavby zariadení na využívanie obnoviteľných zdrojov energie.
Aktivita	Spracovanie technickej dokumentácie. Inštalácia slnečných kolektorov na budovu obecného úradu.

5.2 PROGRAM 2. DOPRAVA A KOMUNIKÁCIE

Strategický zámer

Podpora investičných aktivít so zameraním na modernizáciu a budovanie ciest III. triedy zaisťujúcich dopravnú obslužnosť obce Omastiná. Zámerom je zabezpečiť také prepojenie osídlenia, ktoré umožní efektívny pohyb ľudí a tovaru, modernizáciu dopravných subsystémov zabezpečujúcich bezpečné a hygienicky vyhovujúce dopravné trasy. Cieľom investícií do tohto typu dopravnej infraštruktúry je odstránenie identifikovaných nedostatkov v cestnej sieti s ohľadom environmentálny a bezpečnostný aspekt.

Podprogram 2.1. Komunikácie

Cieľ 2.1 Zabezpečiť výstavbu a rekonštrukciu miestnych komunikácií a ciest III. cesty.

Opatrenia podprogramu:

Opatrenie 2.1.1	Výstavba a rekonštrukcia miestnych komunikácií v obci.
Aktivita	Vypracovanie technickej dokumentácie. Komplexná rekonštrukcia miestnych komunikácií. Rekonštrukcia miestnej komunikácie v hornej časti obce v dĺžke 2 km. Rekonštrukcia 3 premostení na miestnych a štátnej komunikácii.
Opatrenie 2.1.2	Výstavba a rekonštrukcia cesty III. triedy v obci.
Aktivita	Rekonštrukcia cesty III. triedy.
Opatrenie 2.1.3	Výstavba cyklotrás na prepojenie sídiel regiónu.
Aktivita	Vypracovanie technickej dokumentácie. Výstavba cykloturistickej trasy.



- Opatrenie 2.1.4 Dostavba parkovísk pre potreby občianskej infraštruktúry.
Aktivity Vypracovanie technickej dokumentácie.
Dostavba parkovacích plôch v obci – 4 p.m..
Výstavba parkoviska pre potreby obecného cintorína.
- Opatrenie 2.1.5 Dostavba a rekonštrukcia chodníkov popri miestnych komunikáciách.
Aktivity Vypracovanie technickej dokumentácie.
Výstavba jednostranného chodníka pozdĺž cesty III.
Výstavba prístrešku chodníkov na obecnom cintoríne.

Podprogram 2.2. Doprava

Cieľ 2.2 Zabezpečenie dopravného spojenia hromadnou autobusovou dopravou, prípadne železničnou dopravou.

Opatrenia podprogramu:

- Opatrenie 2.2.1 Riešenie zastávok SAD ako prvkov drobnej architektúry (prístrešky, lavičky, sedenia, informačné tabule, smetné koše, zeleň,...).
Aktivity Vypracovanie technickej dokumentácie.
Rekonštrukcia a dostavba zastávok SAD so samostatnými pruhmi a nástupnými plochami.

5.3 PROGRAM 3. TECHNICKÁ INFRAŠTRUKTÚRA

Strategický zámer

Rozvoj komplexnej infraštruktúry podporujúcej rozvoj obce a zohľadňujúcej rast kvality života obyvateľov obce a životného prostredia. Rozvoj infraštruktúry bude smerovať hlavne k jej rozšíreniu na potenciálne priemyselné zóny v obci, IBV, ako aj na rekonštrukciu súčasnej infraštruktúry - vodovodnej, elektrickej, komunikačnej.

Cieľ 3 Zabezpečiť rozvoj a rekonštrukciu technickej infraštruktúry v obci.

Opatrenia podprogramu:

- Opatrenie 3.1 Výstavba inžinierskych sietí v nových lokalitách IBV.
Aktivity Vypracovanie technickej dokumentácie.
Výstavba plôch IBV.
- Opatrenie 3.2 Rekonštrukcia a rozšírenie verejného osvetlenia.
Aktivity Vypracovanie technickej dokumentácie a príprava projektového spisu.
Rekonštrukcia verejného osvetlenia – LED osvetlenie.
Dostavba osvetlenia na miestnom cintoríne.
- Opatrenie 3.3 Revitalizácia pietnych miest v obci.
Aktivity Spracovanie technickej dokumentácie.
Revitalizácia areálu cintorína.
Výstavba prístrešku pre nový cintorín.
- Opatrenie 3.4 Rekonštrukcia verejného vodovodu.
Aktivity Spracovanie technickej dokumentácie.
Rekonštrukcia vodovodnej siete.
Rekonštrukcia a rozšírenie zdrojov pitnej vody a akumuláčnych vodojemov.
- Opatrenie 3.5 Rekonštrukcia elektrickej rozvodnej siete.
Aktivity Rekonštrukcia elektrických rozvodov NN – zemné vedenie.

5.4 PROGRAM 4. ODPADOVÉ HOSPODÁRSTVO

Strategický zámer

Vytvorenie efektívneho a spoľahlivého systému odvádzania a zneškodňovania odpadov produkovaných subjektmi. Zabezpečiť výstavbu/dostavbu splaškovej a dažďovej kanalizačnej siete. Vytvoriť podmienky na odvoz a likvidáciu TKO a nebezpečného odpadu, vytvorenie podmienok na efektívnu separáciu odpadu v obci.

Cieľ 4 Nakladanie s komunálnym a drobným stavebným odpadom

Opatrenia podprogramu:

- Opatrenie 4.1 V súlade s prijatými koncepciami zabezpečiť permanentné znižovanie podielu skladovanej časti odpadov, k čomu organizovať mobilné zbery textílií, kovového odpadu, viacvrstvových obalov nebezpečných odpadov.
Aktivity Zvýšiť environmentálne povedomie ľudí.
Zabezpečenie zberného kontajneru 2 x ročne.
Zabezpečenie zberu nebezpečných odpadov.
- Opatrenie 4.2 Zabezpečiť separáciu komunálneho odpadu v obci.
Aktivity Ekonomicky motivovať obyvateľstvo.
Zabezpečiť požadované podmienky pre realizáciu separovaného zberu.
Zabezpečenie nádob pre separovaný zber.



	Obstaranie kompostérov pre domáce kompostovanie.
Opatrenie 4.3 Aktivity	Rekultivácia čiernych skládok. Lokalizácia čiernych skládok. Likvidácia skládok.
Opatrenie 4.4 Aktivity	Výstavba obecného zberného dvora a kompostoviska. Vypracovanie technickej dokumentácie. Výstavba obecného kompostoviska (do 5 ton). Obstaranie mechanizácie pre obecné kompostovisko. Výstavba zberného dvora pre separovaný zber (bez zberu kovov). Obstaranie mechanizácie pre zberný dvor.
Opatrenie 4.5 Aktivity	Dostavba splaškovej kanalizačnej siete. Vypracovanie technickej dokumentácie. Výstavba kanalizačnej siete s ČOV.
Opatrenie 4.6 Aktivity	Výstavba dažďovej kanalizačnej siete. Vypracovanie technickej dokumentácie. Revitalizácia odvodňovacích kanálov na zber povrchovej vody.

5.5 PROGRAM 5. ŽIVOTNÉ PROSTREDIE

Strategický zámer

Strategickým zámerom obce je nielen zachovanie existujúceho dobrého stavu životného prostredia a zvyšovania jeho kvality, ale aj eliminácia slabých stránok, neustála osвета, výchova a informovanosť o stave životného prostredia.

Podprogram 5.1. Informovanosť a poradenstvo

Cieľ 5.1 Zabezpečiť účinný systém informovanosti a poradenstva

Opatrenia podprogramu:

Opatrenie 5.1.1	Spracovať koncepciu zabezpečenia informovanosti, poradenstva a prevencie v oblasti ŽP. Trvale preferovať poradenstvo a prevenciu pred represiou.
Aktivity	Vypracovanie koncepcie pre ochranu životného prostredia v obci. Prezentácia a šírenie osvety v oblasti životného prostredia.

Podprogram 5.2. Ochrana a racionálne využívanie vôd, ochrana pred povodňami

Cieľ 5.2 Zabezpečiť ochranu a racionálne využívanie vôd, ochranu pred povodňami.

Opatrenia podprogramu:

Opatrenie 5.2.1 Aktivity	Zabezpečiť dostatok kvalitnej pitnej vody, minimalizovať straty vo vodovodných sieťach. Rekonštrukcia vodovodnej siete.
Opatrenie 5.2.2 Aktivity	Revitalizácia protizáplavových opatrení. Spracovanie technickej dokumentácie. Revitalizácia protizáplavových opatrení na toku Omastiná. Revitalizácia protipovodňových opatrení mimo vodného toku.
Opatrenie 5.2.3 Aktivity	Revitalizácia korýt vodných tokov. Analýza súčasného stavu. Vypracovanie technickej dokumentácie. Revitalizácia koryta potoka Omastiná.

Podprogram 5.3. Ochrana ovzdušia

Cieľ 5.3 Zabezpečiť účinnú ochranu ovzdušia pred malými a strednými zdrojmi znečistenia nachádzajúcimi sa v katastrálnom území obce.

Opatrenia podprogramu:

Opatrenie 5.3..1 Aktivity	Zabezpečiť zníženie produkovaných emisií hlavným zdrojom znečistenia – domácnosti. Obmedziť spaľovanie fosílnych palív. Prechod na alternatívne zdroje vykurovania.
------------------------------	---

Podprogram 5.4. Ochrana a rozvoj ostatných zložiek životného prostredia

Cieľ 5.4 Realizácia účinných opatrení v oblasti ostatných zložiek životného prostredia.

Opatrenia podprogramu:

Opatrenie 5.4.1 Aktivity	Revitalizácia protieróznych opatrení. Spracovanie technickej dokumentácie. Revitalizácia protieróznych opatrení.
Opatrenie 5.4.2 Aktivity	Výstavba a revitalizácia oddychových zón v obci. Spracovanie technickej dokumentácie. Výstavba oddychovej zóny v centrálnej časti obce a výsadba zelene.



Revitalizácia zelene.
Revitalizácia centrálnej zóny obce.

5.6 PROGRAM 6. SOCIÁLNE SLUŽBY A ZDRAVOTNÍCTVO

Strategický zámer

Neustále rozvíjať širokú paletu sociálnych a zdravotných služieb poskytovaných v obci. Dbáť o ich dostupnosť, kvalitu a vzájomnú vyváženosť za účelom dosiahnutia dôstojných podmienok života všetkých kategórií obyvateľov obce.

Podprogram 6.1. Sociálne služby

Cieľ 6.1 Doplniť chýbajúcu infraštruktúru sociálnych zariadení v obci a zvýšiť ich kvalitu.

Opatrenia podprogramu:

Opatrenie 6.1.1 Obyvatelia v dôchodkovom veku.
Aktivita Zabezpečenie služby donášky nákupov starším obyvateľom obce.

Opatrenie 6.1.2 Mladé rodiny s deťmi.
Aktivita Podpora mladých rodín s deťmi.

Podprogram 6.2. Zdravotnícke služby

Cieľ 6.2 Zlepšiť úroveň poskytovania zdravotníckych a sociálnych služieb.

Opatrenia podprogramu:

Opatrenie 6.2.1 Podpora poradenskej činnosti.
Aktivita Zabezpečenie personálnych kapacít.
Zabezpečenie priestorov.

Opatrenie 6.2.2 Zabezpečiť dostupnosť zdravotnej starostlivosti pre dospelých občanov.
Aktivita Podpora poskytovania zdravotníckych služieb.

5.7 PROGRAM 7. VZDELÁVANIE A ŠPORT

Strategický zámer

Zabezpečenie všestranného rozvoja detí a mládeže. V športe umožniť ponuku čo najširšej palety služieb, zabezpečiť čo najefektívnejšie a transparentné využitie verejných financií ku prospechu všetkých občanov obce. Podpora existujúcich športových podujatí, ako aj vytváranie vhodných podmienok pre rozvoj rôznych druhov športu nielen pre obyvateľov obce.

Podprogram 7.1. Vzdelávanie

Cieľ 7.1 Zabezpečiť rozvoj a údržbu infraštruktúry vzdelávania a zabezpečenie podmienok pre efektívnu vzdelávaciu činnosť v obci.

Opatrenia podprogramu:

Opatrenie 7.1.1 Zariadenia vzdelávania.
Aktivita Zabezpečenie priestorov pre vzdelávacie potreby.
Obstaranie vybavenia.

Podprogram 7.2. Šport

Cieľ 7.2. Zabezpečiť trvalé skvalitňovanie vyváženej ponuky výkonnostného a rekreačného športu.

Opatrenia podprogramu:

Opatrenie 7.2.1 Výstavba a rekonštrukcia športovej infraštruktúry.
Aktivita Spracovanie technickej dokumentácie.
Rekonštrukcia existujúceho ihriska.

Opatrenie 7.2.2 Rozvoj mimoškolskej činnosti – športové kluby, turistika, kultúrne krúžky.
Aktivita Zabezpečenie priestorového a materiálneho vybavenia.

5.8 PROGRAM 8. KULTÚRA

Strategický zámer

Trvalé pôsobenie na kultúrne povedomie obyvateľov širokou paletou kultúrnych aktivít organizovaných externými subjektmi. Existencia dôstojných priestorov pre kultúrne aktivity je povinnosť obce. Priebežná a kreatívna propagácia podujatí má vplyv na imidž obce a tým aj na cestovný ruch.



Podprogram 8.1. Kultúrna infraštruktúra

Cieľ 8.1 Zachovanie kultúrno–historického potenciálu obce a rozvoj kultúrnych, informačných a voľnočasových aktivít v nadväznosti na rozvoj cestovného ruchu na regionálnej a miestnej úrovni.

Opatrenia podprogramu:

Opatrenie 8.1.1 Výstavba multifunkčného kultúrneho zariadenia.
Aktivita Vypracovanie technickej dokumentácie.
Výstavba multifunkčného kultúrneho zariadenia.

Opatrenie 8.1.2 Rekonštrukcia a údržba kultúrnych pamiatok.
Aktivita Údržba kultúrnych a historických pamiatok.

Opatrenie 8.1.3 Organizovanie pravidelných kultúrnych podujatí.
Aktivita Podpora kultúrnych podujatí.

Podprogram 8.2. Organizačné zabezpečenie

Cieľ 8.2 Organizačne zabezpečiť ponuku kultúrnych podujatí v obci.

Opatrenia podprogramu:

Opatrenie 8.2.1 Spracovať kalendár kultúrnych podujatí na celý rok, tento priebežne aktualizovať. Rozšíriť žánrovú ponuku s orientáciou na hodnotný kultúrny prínos.
Aktivita Personálne a finančné zabezpečenie.
Spracovanie kalendár kultúrnych podujatí.

Podprogram 8.3. Propagácia v oblasti kultúry

Cieľ 8.3 Vytvorenie podmienok na efektívnu propagáciu obce v oblasti kultúry.

Opatrenia podprogramu:

Opatrenie 8.3.1 Spracovať globálnu koncepciu „propagácie“ histórie obce v multimedialnej forme.
Aktivita Personálne a finančné zabezpečenie.
Spracovanie koncepcie v multimedialnej forme.

Opatrenie 8.3.2 Propagácia kultúry na Internete prostredníctvom www stránky obce.
Aktivita Finančné zabezpečenie.
Obsahová analýza www stránky.
Priebežná aktualizácia www stránky.

5.9 PROGRAM 9. PROPAGÁCIA A CESTOVNÝ RUCH

Strategický zámer

Budovať goodwill obce a dosiahnuť, aby sa obec stala vyhľadávaným miestom cestovného ruchu v oblasti športu, kultúry a turistiky. Využiť prírodný potenciál, ktorý ponúka blízke aj širšie okolie obce.

Podprogram 9.1. Propagácia obce

Cieľ 9.1 Zabezpečiť účinnú propagáciu obce.

Opatrenia podprogramu:

Opatrenie 9.1.1 Aktualizácia www stránky obce.
Aktivita Finančné zabezpečenie.
Obsahová analýza www stránky.
Priebežná aktualizácia www stránky.

Opatrenie 9.1.2 Podpora budovania informačných tabúľ v obci.
Aktivita Budovanie a inštalácia tabúľ informujúcich o atraktivitách obce.
Budovanie a inštalácia tabúľ propagujúcich kultúrne hodnoty obce.

Podprogram 9.2. Rekreačno - relaxačné zázemie obce.

Cieľ 9.2 Budovanie relaxačno – rekreačného zázemia obce.

Opatrenia podprogramu:

Opatrenie 9.2.1 Podpora vytvárania nových atraktivít v obce.
Aktivita Podpora stravovacích a ubytovacích služieb.

Podprogram 9.3. Cestovný ruch.

Cieľ 9.3 Podporovať podnikateľské aktivity v cestovnom ruchu.

Opatrenia podprogramu:

Opatrenie 9.3.1 Uzavrieť s podnikateľmi dohody o poskytovaní služieb v agroturistike a cestovnom ruchu a o propagovaní ich služieb obcami.
Aktivita Zabezpečenie personálnych kapacít.



Opatrenie 9.3.2	Podporovať podnikateľské subjekty, neziskové organizácie a inštitúcie pri získavaní finančných prostriedkov z grantov a fondov EÚ.
Aktivity	Zabezpečenie personálnych kapacít.

5.10 PROGRAM 10. ADMINISTRATÍVA A BEZPEČNOSŤ

Strategický zámer

Vytvoriť podmienky na efektívnu prácu obecného úradu. Vytvoriť vyhovujúce podmienky na poskytovania verejných služieb, estetizácia a funkčnosť miesta kontaktu so zákazníkmi obecného úradu, vytváranie vhodných technických a pracovných podmienok na mestských úradoch. Vytvorenie podmienok na znižovanie kriminality v obci a ochranu majetku obyvateľov a ostatných subjektov v obci.

Podprogram 10.1. Administratíva

Cieľ 10.1 Zabezpečiť rozvoj administratívnej infraštruktúry a podmienok na výkon samosprávnych funkcií v obci

Opatrenia podprogramu:

Opatrenie 10.1.1	Komplexná rekonštrukcia obecných budov.
Aktivity	Spracovanie technickej dokumentácie. Komplexná rekonštrukcia budovy obecného úradu – znížene energetickej náročnosti budovy. Komplexná rekonštrukcia obecného úradu – interiery. Spracovanie územného plánu obce.

Podprogram 10.2. Bezpečnosť

Cieľ 10.2 Vytvorenie podmienok na znižovanie kriminality v obci a ochranu majetku obyvateľov a ostatných subjektov v obci.

Opatrenia podprogramu:

Opatrenie 10.2.1	Bezpečnosť.
Aktivity	Osadenie kamerového systému na vstupe do obce. Osadenie kamerového systému na obecnom cintoríne. Osadenie kamerového systému v centrálnej časti obce. Rekonštrukcia a modernizácia obecného rozhlasu.

5.11 PROGRAM 11. INFORMATIZÁCIA OBCE

Strategický zámer

Zabezpečenie technických podmienok pre rozvoj informačnej spoločnosti. Umožniť obyvateľom využívať on-line elektronické služby samosprávy. Vytvoriť vhodné podmienky na prechod na e-government na lokálnej úrovni (e-vote, e-services,...). Umožniť obyvateľom obce a pracovníkom samosprávy zvyšovať svoje počítačové vedomie a zručnosti.

Podprogram 11.1. Budovanie a rozvoj informačnej infraštruktúry.

Cieľ 11.1 Zabezpečiť technické podmienky na prechod samosprávy na nový typ vládnutia - e - government.

Opatrenia podprogramu:

Opatrenie 11.1.1	Rozvoj infraštruktúry informačných systémov samosprávy.
Aktivity	Technické zabezpečenie IS. Tvorba základného SW na komunikáciu občan – samospráva – podnikateľské subjekty. Podpora zlepšenia prenosu dátových a hlasových mobilných služieb.
Opatrenie 11.1.2	Zavádzanie efektívnych elektronických služieb poskytovaných na úrovni samosprávy.
Aktivity	Tvorba aplikačného softwaru na zabezpečenie e – služieb v obci. Tvorba SW na realizáciu e-vote na miestnej úrovni.

Podprogram 11.2. Počítačová gramotnosť.

Cieľ 11.2 Zvýšenie počítačovej gramotnosti obyvateľov a pracovníkov samosprávy.

Opatrenia podprogramu:

Opatrenie 11.2.1	Podpora zvyšovania počítačového vedomia u pracovníkov samosprávy.
Aktivity	Realizácia kurzov v oblasti nových SW pre pracovníkov miestnej samosprávy.
Opatrenie 11.2.2	Podpora zvyšovania počítačového vedomia u obyvateľov obce.
Aktivity	Realizácia kurzov na zvyšovanie počítačového vedomia u obyvateľov obce. Realizácia kurzov na obsluhu a používanie obecného informačného a komunikačného systému.
Opatrenie 11.2.3	Podpora vzdelávacích aktivít zameraných na zvyšovanie zručností a vedomostí o internete a motiváciu k používaniu internetu a elektronických služieb.



Aktivity Realizácia kurzov na zvyšovanie vedomostí o internete.

6 MERATEĽNÉ INDIKÁTORY

Monitorovanie Programu hospodárskeho rozvoja a sociálneho rozvoja obce Omastiná sa vykonáva na základe súboru indikátorov priradených k jednotlivým cieľom a opatreniam (ktoré môžu byť priebežne konkretizované). Indikátory podporujú oprávnenosť verejných výdavkov na jednotlivé opatrenia a zároveň preukazujú ekonomickú účinnosť realizovaných verejných výdavkov. Indikátory budú zároveň základným faktorom pri tvorbe kritérií na čerpanie finančnej podpory z regionálneho rozvojového fondu.

6.1 PROGRAM 1. HOSPODÁRSTVO A VEDECKO-TECHNICKÝ ROZVOJ

Podprogram 1.1. Energetická efektívnosť a progresívne technológie vo výrobe.

Cieľ 1.1 Zabezpečiť rozvoj tradičných remesiel v obci.							
Opatrenia	Názov	Merateľné indikátory	Typ	Merná jednotka	Inform. zdroj	Vých. hodnota	Cieľová hodnota
Opatrenie 1.1.1	Podpora výrobných odvetví a obchodných služieb.	Počet vytvorených nových pracovných miest	dopad	počet	podn. subjekt	0	3
		Nárast pridanej hodnoty	dopad	%	podn. subjekt	0	10
		Nárast tržieb	výsledok	%	podn. subjekt	0	10
		Počet podporených projektov	výstup	počet	podn. subjekt	0	1
		Výdavky na inovácie	výsledok	€	podn. subjekt	0	0,1 mil.

Podprogram 1.2. Energetická efektívnosť a progresívne technológie vo výrobe.

Cieľ 1.2 Zvýšenie energetickej efektívnosti na strane výroby aj spotreby a zavádzanie progresívnych technológií v energetike.							
Opatrenia	Názov	Merateľné indikátory	Typ	Merná jednotka	Inform. zdroj	Vých. hodnota	Cieľová hodnota
Opatrenie 1.2.1	Podpora výstavby zariadení na využívanie obnoviteľných zdrojov energie.	Objem preinvestovaných prostriedkov	výsledok	€	obec Omastiná	0	10 tis.
		Objem vyprodukovanej elektrickej energie	výsledok	kWp	obec Omastiná	0	10
		Počet vytvorených nových pracovných miest	dopad	počet	obec Omastiná	0	0

6.2 PROGRAM 2. DOPRAVA A KOMUNIKÁCIE

Podprogram 2.1. Komunikácie

Cieľ 2.1 Zabezpečiť výstavbu a rekonštrukciu miestnych komunikácií a ciest III. cesty.							
Opatrenia	Názov	Merateľné indikátory	Typ	Merná jednotka	Inform. zdroj	Vých. hodnota	Cieľová hodnota
Opatrenie 2.1.1	Výstavba a rekonštrukcia miestnych komunikácií v obci.	Dĺžka rekonštruovaných a novovybudovaných ciest II. a III. Triedy a miestnych komunikácií	výstup	km	obec Omastiná	0	2
		Dĺžka novovybudovaných chodníkov	výstup	km	obec Omastiná	0	0
		Počet užívateľov podporených Projektov	výsledok	počet	obec Omastiná	0	41
		Počet vytvorených pracovných miest	výsledok	počet	obec Omastiná	0	0
Opatrenie 2.1.2	Výstavba a rekonštrukcia štátnych komunikácií v obci.	Dĺžka rekonštruovaných a novovybudovaných ciest II. a III. triedy a miestnych komunikácií	výstup	km	obec Omastiná	0	5
		Dĺžka novovybudovaných chodníkov	výstup	km	obec Omastiná	0	0
		Počet užívateľov podporených Projektov	výsledok	počet	obec Omastiná	-	-
		Počet vytvorených pracovných miest	výsledok	počet	obec Omastiná	0	0
Opatrenie 2.1.3	Výstavba cyklotrás na prepojenie sídiel regiónu.	Dĺžka vybudovaných cyklotrás	výstup	km	obec Omastiná	0	10
		Počet užívateľov podporených Projektov	výsledok	počet	obec Omastiná	0	50
		Počet nových návštevníkov obce	výsledok	počet	obec Omastiná	0	500
		Počet vytvorených pracovných miest	výsledok	počet	obec Omastiná	0	0



Opatrenie 2.1.4	Dostavba parkovísk pre potreby občianskej infraštruktúry.	Počet novovybudovaných parkovacích miest	výstup	počet	obec Omastiná	0	20
		Počet užívateľov podporených Projektov	výsledok	počet	obec Omastiná	0	41
		Počet vytvorených pracovných miest	výsledok	počet	obec Omastiná	0	0
Opatrenie 2.1.5	Dostavba a rekonštrukcia chodníkov popri miestnych komunikáciách.	Dĺžka rekonštruovaných chodníkov	výstup	km	obec Omastiná	0	0
		Dĺžka novovybudovaných chodníkov	výstup	km	obec Omastiná	0	9
		Počet užívateľov podporených Projektov	výsledok	počet	obec Omastiná	0	41
		Počet vytvorených pracovných miest	výsledok	počet	obec Omastiná	0	0

Podprogram 2.2. Doprava

Cieľ 2.2 Zabezpečenie dopravného spojenia hromadnou autobusovou dopravou, prípadne železničnou dopravou.

Opatrenia	Názov	Merateľné indikátory	Typ	Merná jednotka	Inform. zdroj	Vých. hodnota	Cieľová hodnota
Opatrenie 2.2.1	Riešenie zastávok SAD ako prvkov drobnej architektúry (prístrešky, lavičky, sedenia, informačné tabule, smetné koše, zeleň,...).	Počet zrekonštruovaných zastávok SAD	výstup	počet	obec Omastiná	0	2
		Počet užívateľov podporených Projektov	výsledok	počet	obec Omastiná	0	41
		Počet vytvorených pracovných miest	výsledok	počet	obec Omastiná	0	0

6.3 PROGRAM 3. TECHNICKÁ INFRAŠTRUKTÚRA

Cieľ 3 Zabezpečiť rozvoj a rekonštrukciu technickej infraštruktúry v obci.

Opatrenia	Názov	Merateľné indikátory	Typ	Merná jednotka	Inform. zdroj	Vých. hodnota	Cieľová hodnota
Opatrenie 3.1	Výstavba inžinierskych sietí v nových lokalitách.	Celková nová plocha pre IBV	výsledok	ha	obec Omastiná	0	1
		Počet nových obyvateľov obce	dopad	osoby	obec Omastiná	0	15
Opatrenie 3.2	Rekonštrukcia a rozšírenie verejného osvetlenia.	Počet inštalovaných svietidiel	výsledok	počet	obec Omastiná	0	10
		Zvýšenie pokrytia územia verejným osvetlením	dopad	%	obec Omastiná	85	100
Opatrenie 3.3	Revitalizácia pietnych miest v obci.	Počet podporených Projektov, prostredníctvom ktorých boli vytvorené podmienky na poskytovanie nových služieb verejnej infraštruktúry	dopadu	počet	obec Omastiná	0	0
		Plocha zrekonštruovaného cintorína	výstup	m ²	obec Omastiná	0	2000
Opatrenie 3.4	Rekonštrukcia verejného vodovodu.	Počet vysadených krov a drevín	výsledok	počet	obec Omastiná	0	50
		Percento obyvateľov zásobovaných voňou z verejných vodovodov	kontextový	%	obec Omastiná	95	99
		Dĺžka vybudovanej vodovodnej siete	výsledok	km	obec Omastiná	0	8
Opatrenie 3.5	Zvýšenie kapacity elektrickej rozvodnej siete.	Počet užívateľov podporených Projektov	výsledok	počet	obec Omastiná	0	41
		Zvýšenie kapacity v %	dopad	%	obec Omastiná	0	20

6.4 PROGRAM 4. ODPADOVÉ HOSPODÁRSTVO

Cieľ 4 Nakladanie s komunálnym a drobným stavebným odpadom

Opatrenia	Názov	Merateľné indikátory	Typ	Merná jednotka	Inform. zdroj	Vých. hodnota	Cieľová hodnota
Opatrenie 4.1	V súlade s prijatými koncepciami zabezpečiť permanentné znížovanie podielu skladovanej časti odpadov, k čomu organizovať mobilné zbery textílií, kovového odpadu, viacvrstvových obalov nebezpečných odpadov.	Produkcia komunálneho odpadu	ŠÚ SR	tony	obec Omastiná	0	5
		Zneškodnený komunálny odpad	MŽP SR	tony	obec Omastiná	0	4
		Objem separovaného odpadu.	dopad	tony	obec Omastiná	0	1
		Znížovanie objemu produkovaného odpadu	dopad	%	obec Omastiná	0	5
Opatrenie 4.2	Zabezpečiť separáciu komunálneho odpadu v obci.	Objem separovaného odpadu.	dopad	tony	obec Omastiná	0	1
		Znížovanie objemu produkovaného odpadu	dopad	tony	obec Omastiná	0	5
		Zneškodnený komunálny odpad	MŽP SR	kontextový	obec Omastiná	0	4
Opatrenie 4.3	Rekultivácia čiernych skládok.	Plocha rekultivovanej skládky KO, čiernych skládok.	výsledok	m ²	obec Omastiná	0	300
Opatrenie 4.4	Výstavba obecného	Objem uskladneného odpadu v tonách,	dopad	tony	obec	0	4,9



	zberného dvora a kompostoviska.				Omastiná		
		Počet vybudovaných kompostovísk	Výsledok	počet	obec Omastiná	0	1
Opatrenie 4.5	Dostavba splaškovej kanalizačnej siete.	Dĺžka novovybudovanej splaškovej kanalizácie	výsledok	km	obec Omastiná	0	5
Opatrenie 4.6	Výstavba dažďovej kanalizačnej siete.	Dĺžka novovybudovanej dažďovej kanalizácie	výsledok	km	obec Omastiná	0	5

6.5 PROGRAM 5. ŽIVOTNÉ PROSTREDIE

Podprogram 5.1. Informovanosť a poradenstvo

Cieľ 5.1 Zabezpečiť účinný systém informovanosti a poradenstva

Opatrenia	Názov	Merateľné indikátory	Typ	Merná jednotka	Inform. zdroj	Vých. hodnota	Cieľová hodnota
Opatrenie 5.1.1	Spracovať koncepciu zabezpečenia informovanosti, poradenstva a prevencie v oblasti ŽP. Trvale preferovať poradenstvo a prevenciu pred represiou.	Počet vypracovaných koncepcií	výsledok	počet	obec Omastiná	0	1
		Počet užívateľov podporených projektov	výsledok	počet	obec Omastiná	0	41

Podprogram 5.2. Ochrana a racionálne využívanie vôd, ochrana pred povodňami

Cieľ 5.2 Zabezpečiť ochranu a racionálne využívanie vôd, ochranu pred povodňami.

Opatrenia	Názov	Merateľné indikátory	Typ	Merná jednotka	Inform. zdroj	Vých. hodnota	Cieľová hodnota
Opatrenie 5.2.1	Zabezpečiť dostatok kvalitnej pitnej vody, minimalizovať straty vo vodovodných sieťach.	Percento obyvateľov zásobovaných vodou z verejných vodovodov	kontextový	%	obec Omastiná	90	99
		Počet revitalizovaných studní	výsledok	počet	obec Omastiná	0	2
Opatrenie 5.2.2	Revitalizácia protizáplavových opatrení.	Dĺžka upravených korýt	výsledok	km	obec Omastiná	0	1
		Počet vytvorených poldrov	výsledok	počet	obec Omastiná	0	0
		Počet vytvorených protizáplavových hrádzí	výsledok	počet	obec Omastiná	0	0
Opatrenie 5.2.3	Revitalizácia korýt vodných tokov.	Dĺžka zrekonštruovaných korýt tokov	výsledok	km	obec Omastiná	0	1
		Zvýšenie prietoku korýt vodných tokov	dopad	%	obec Omastiná	0	20

Podprogram 5.3. Ochrana ovzdušia

Cieľ 5.3 Zabezpečiť účinnú ochranu ovzdušia pred malými a strednými zdrojmi znečistenia nachádzajúcimi sa v katastrálnom území obce

Opatrenia	Názov	Merateľné indikátory	Typ	Merná jednotka	Inform. zdroj	Vých. hodnota	Cieľová hodnota
Opatrenie 5.3.1	Zabezpečiť zníženie produkovaných emisií hlavným zdrojom znečistenia – domácnosti.	Počet domácností s vykurovaním alternatívnymi zdrojmi energie	výsledok	%	obec Omastiná	0	40

Podprogram 5.4. Ochrana a rozvoj ostatných zložiek životného prostredia

Cieľ 5.4 Realizácia účinných opatrení v oblasti ostatných zložiek životného prostredia.

Opatrenia	Názov	Merateľné indikátory	Typ	Merná jednotka	Inform. zdroj	Vých. hodnota	Cieľová hodnota
Opatrenie 5.4.1	Revitalizácia protieróznych opatrení.	Celková plocha s realizovanými opatreniami	výstup	ha	obec Omastiná	0	5
		Počet užívateľov podporených Projektov	výsledok	počet	obec Omastiná	0	41
		Počet vysadených nových krovin a stromov,	výsledok	počet	obec Omastiná	0	50
Opatrenie 5.4.2	Výstavba a revitalizácia oddychových zón v obci.	Plocha zrekonštruovaných OZ	výsledok	m ²	obec Omastiná	0	2000
		Počet vysadených krov a drevín	výsledok	počet	obec Omastiná	0	100

6.6 PROGRAM 6. SOCIÁLNE SLUŽBY A ZDRAVOTNÍCTVO

Podprogram 6.1. Sociálne služby



Cieľ 6.1 Doplniť chýbajúcu infraštruktúru sociálnych zariadení v obci a zvýšiť ich kvalitu.

Opatrenia	Názov	Merateľné indikátory	Typ	Merná jednotka	Inform. zdroj	Vých. hodnota	Cieľová hodnota
Opatrenie 6.1.1	Obyvatelia v dôchodkovom veku.	Počet užívateľov podporených projektov	výsledku	počet	obec Omastiná	0	15
		Počet podporených Projektov	výsledku	počet	obec Omastiná	0	1
Opatrenie 6.1.2	Mladé rodiny s deťmi.	Počet užívateľov podporených projektov	výsledku	počet	obec Omastiná	0	10
		Počet podporených projektov	výsledku	počet	obec Omastiná	0	1
		Počet vytvorených pracovných miest	výsledku	počet	obec Omastiná	0	0

Podprogram 6.2. Zdravotnícke služby

Cieľ 6.2 Zlepšiť úroveň poskytovania zdravotníckych a sociálnych služieb.

Opatrenia	Názov	Merateľné indikátory	Typ	Merná jednotka	Inform. zdroj	Vých. hodnota	Cieľová hodnota
Opatrenie 6.2.1	Podpora poradenskej činnosti.	Počet užívateľov podporených projektov	výsledku	počet	obec Omastiná	0	5
		Počet podporených projektov	výstupu	počet	obec Omastiná	0	1
Opatrenie 6.2.2	Zabezpečiť dostupnosť zdravotnej starostlivosti pre dospelých občanov.	Počet podporených projektov, prostredníctvom ktorých boli vytvorené podmienky na poskytovanie nových služieb verejnej infraštruktúry	dopadu	počet	obec Omastiná	0	1
		Počet užívateľov podporených projektov	výsledku	počet	obec Omastiná	0	41

6.7 PROGRAM 7. VZDELÁVANIE A ŠPORT

Podprogram 7.1. Vzdelávanie

Cieľ 7.1 Zabezpečiť rozvoj a údržbu infraštruktúry vzdelávania a zabezpečenie podmienok pre efektívnu vzdelávaciu činnosť v obci.

Opatrenia	Názov	Merateľné indikátory	Typ	Merná jednotka	Inform. zdroj	Vých. hodnota	Cieľová hodnota
Opatrenie 7.1.1	Zariadenia vzdelávania.	Výmera vybudovaných priestorov v m ²	výstup	m ²	obec Omastiná	0	0
		Výmera zrealizovaných priestorov v m ²	výstupu	m ²	obec Omastiná	0	100
		Počet užívateľov podporených projektov	výsledku	počet	obec Omastiná	0	15

Podprogram 7.2. Šport

Cieľ 7.2. Zabezpečiť trvalé skvalitňovanie vyváženej ponuky výkonnostného a rekreačného športu.

Opatrenia	Názov	Merateľné indikátory	Typ	Merná jednotka	Inform. zdroj	Vých. hodnota	Cieľová hodnota
Opatrenie 7.2.1	Výstavba a rekonštrukcia športovej infraštruktúry.	Počet vybudovaných ihrísk	výsledku	počet	obec Omastiná	0	2
		Počet organizovaných športových podujatí	výsledku	počet	obec Omastiná	0	10
		Počet užívateľov podporených projektov	výsledku	počet	obec Omastiná	0	10
Opatrenie 7.2.2	Rozvoj mimoškolskej činnosti – športové kluby, turistika, kultúrne krúžky.	Počet organizovaných športových podujatí	výsledku	počet	obec Omastiná	0	5
		Počet užívateľov podporených projektov	výsledku	počet	obec Omastiná	0	5

6.8 PROGRAM 8. KULTÚRA

Podprogram 8.1. Kultúrna infraštruktúra

Cieľ 8.1 Zachovanie kultúrno-historického potenciálu obce a rozvoj kultúrnych, informačných a voľnočasových aktivít v nadväznosti na rozvoj cestovného ruchu na regionálnej a miestnej úrovni.

Opatrenia	Názov	Merateľné indikátory	Typ	Merná jednotka	Inform. zdroj	Vých. hodnota	Cieľová hodnota
-----------	-------	----------------------	-----	----------------	---------------	---------------	-----------------



Opatrenie 8.1.1	Výstavba multifunkčného kultúrneho zariadenia.	Výmera vybudovaných priestorov v m ²	výstup	m ²	obec Omastiná	0	300
		Zníženie koeficientu prestupu tepla,	dopad	%	obec Omastiná	0	0
		Plocha vybudovanej strešnej krytiny,	výstup	m ²	obec Omastiná	0	400
Opatrenie 8.1.2	Rekonštrukcia a údržba kultúrnych pamiatok.	Výmera zrekonštruovaných priestorov v m ²	výstup	m ²	obec Omastiná	0	50
		Zníženie koeficientu prestupu tepla,	dopad	%	obec Omastiná	0	20
		Plocha zrekonštruovanej strešnej krytiny,	výstup	m ²	obec Omastiná	0	100
		Počet návštevníkov zariadení	dopad	počet	obec Omastiná	0	100
Opatrenie 08.1.3	Organizovanie pravidelných kultúrnych podujatí.	Počet nových objektov na organizovanie kultúrnych akcií	výsledok	počet	obec Omastiná	0	1
		Počet nových návštevníkov obce	výsledok	počet	obec Omastiná	0	100
		Počet organizovaných kultúrnych podujatí	výsledku	počet	obec Omastiná	0	1

Podprogram 8.2. Organizačné zabezpečenie

Cieľ 8.2 Organizačne zabezpečiť ponuku kultúrnych podujatí v obci.

Opatrenia	Názov	Merateľné indikátory	Typ	Merná jednotka	Inform. zdroj	Vých. hodnota	Cieľová hodnota
Opatrenie 8.2.1	Spracovať kalendár kultúrnych podujatí na celý rok, tento priebežne aktualizovať. Rozšíriť žánrovú ponuku s orientáciou na hodnotný kultúrny prínos.	Počet spracovaných reklamných informačných letákov	výsledku	počet	obec Omastiná	0	1
		Počet nových návštevníkov obce	výsledku	počet	obec Omastiná	0	41

Podprogram 8.3. Propagácia v oblasti kultúry

Cieľ 8.3 Vytvorenie podmienok na efektívnu propagáciu obce v oblasti kultúry.

Opatrenia	Názov	Merateľné indikátory	Typ	Merná jednotka	Inform. zdroj	Vých. hodnota	Cieľová hodnota
Opatrenie 8.3.1	Spracovať globálnu koncepciu „propagácie“ histórie obce v multimediálnej forme.	Počet spracovaných reklamných informačných letákov, multimediálnych prezentácií	výsledku	počet	obec Omastiná	0	0
		Počet nových návštevníkov obce	výsledok	počet	obec Omastiná	0	41
Opatrenie 8.3.2	Propagácia kultúry na Internete prostredníctvom www stránky obce.	Počet nových prístupov na www stránku	výsledok	počet	obec Omastiná	0	50
		Počet nových návštevníkov obce	dopad	počet	obec Omastiná	0	41
		Počet propagovaných kultúrnych podujatí	výsledok	počet	obec Omastiná	0	1

6.9 PROGRAM 9. PROPAGÁCIA A CESTOVNÝ RUCH

Podprogram 9.1. Propagácia obce

Cieľ 9.1 Zabezpečiť účinnú propagáciu obce.

Opatrenia	Názov	Merateľné indikátory	Typ	Merná jednotka	Inform. zdroj	Vých. hodnota	Cieľová hodnota
Opatrenie 9.1.1	Aktualizácia www stránky obce.	Počet nových prístupov na www stránku	výsledok	počet	obec Omastiná	0	100
Opatrenie 9.1.2	Podpora budovania informačných tabúlí v obce.	Počet nových inštalovaných tabúlí	výsledok	počet	obec Omastiná	0	2
		Počet nových návštevníkov obce	dopad	počet	obec Omastiná	0	150

Podprogram 9.2. Rekreačno - relaxačné zázemie obce.

Cieľ 9.2 Budovanie relaxačno – rekreačného zázemia obce.

Opatrenia	Názov	Merateľné indikátory	Typ	Merná jednotka	Inform. zdroj	Vých. hodnota	Cieľová hodnota
Opatrenie 9.2.1	Podpora vytvárania nových atrakčív v obci.	Počet vytvorených nových pracovných miest	dopad	počet	obec Omastiná	0	0
		Počet nových návštevníkov obce	výsledok	počet	obec Omastiná	0	200

Podprogram 9.3. Cestovný ruch.



Cieľ 9.3 Podporovať podnikateľské aktivity v cestovnom ruchu.

Opatrenia	Názov	Merateľné indikátory	Typ	Merná jednotka	Inform. zdroj	Vých. hodnota	Cieľová hodnota
Opatrenie 9.3.1	Uzavrieť s podnikateľmi dohody o poskytovaní služieb v agroturistike a cestovnom ruchu a o propagovaní ich služieb obcami.	Počet uzatvorených dohôd	výsledok	počet	obec Omastiná	0	1
		Počet nových atrakcií obce	výsledok	počet	obec Omastiná	0	2
		Počet nových propagačných materiálov	výsledok	počet	obec Omastiná	0	1
		Počet nových návštevníkov obce	výsledok	počet	obec Omastiná	0	500
Opatrenie 9.3.2	Podporovať podnikateľské subjekty, neziskové organizácie a inštitúcie pri získavaní finančných prostriedkov z grantov a fondov EÚ.	Počet nových atrakcií obce	výsledok	počet	obec Omastiná	0	2
		Objem získaných prostriedkov	výstup	mil. €	obec Omastiná	0	-
		Počet nových návštevníkov obce	výsledok	počet	obec Omastiná	0	500
		Počet užívateľov podporených projektov	výsledku	počet	obec Omastiná	0	500

6.10 PROGRAM 10. ADMINISTRATÍVA A BEZPEČNOSŤ

Podprogram 10.1. Administratíva

Cieľ 10.1 Zabezpečiť rozvoj administratívnej infraštruktúry a podmienok na výkon samosprávnych funkcií v obci

Opatrenia	Názov	Merateľné indikátory	Typ	Merná jednotka	Inform. zdroj	Vých. hodnota	Cieľová hodnota
Opatrenie 10.1.1	Komplexná rekonštrukcia obecných budov.	Počet podporených projektov, prostredníctvom ktorých boli vytvorené podmienky na poskytovanie nových služieb verejnej infraštruktúry	dopadu	počet	obec Omastiná	0	1
		Počet zrekonštruovaných miestností	dopadu	počet	obec Omastiná	0	4
		Počet vytvorených pracovných miest	výsledok	počet	obec Omastiná	0	0
		Celková zateplená plocha	výsledok	m ²	obec Omastiná	0	200

Podprogram 10.2. Bezpečnosť

Cieľ 10.2 Vytvorenie podmienok na znižovanie kriminality v obci a ochranu majetku obyvateľov a ostatných subjektov v obci.

Opatrenia	Názov	Merateľné indikátory	Typ	Merná jednotka	Inform. zdroj	Vých. hodnota	Cieľová hodnota
Opatrenie 10.2.1	Bezpečnosť.	Počet nainštalovaných kamier	výsledok	počet	obec Omastiná	0	4
		Zníženie kriminality	dopad	%	obec Omastiná	0	30
		Pokrytie územia	dopad	%	obec Omastiná	0	60

6.11 PROGRAM 11. INFORMATIZÁCIA OBCE

Podprogram 11.1. Budovanie a rozvoj informačnej infraštruktúry.

Cieľ 11.1 Zabezpečiť technické podmienky na prechod samosprávy na nový typ vládnutia - e - government.

Opatrenia	Názov	Merateľné indikátory	Typ	Merná jednotka	Inform. zdroj	Vých. hodnota	Cieľová hodnota
Opatrenie 11.1.1	Rozvoj infraštruktúry informačných systémov samosprávy.	% obyvateľov, ktorí využili internet v priebehu posledných 3 mesiacov na interakciu s verejnými inštitúciami	dopad	%	obec Omastiná	10	20
		% podnikov, ktoré využili internet v priebehu posledných 3 mesiacov na interakciu s verejnými inštitúciami	dopad	%	obec Omastiná	20	40
		Podiel transakčných typov služieb na celkovom počte základných verejných e-služieb	dopad	%	obec Omastiná	10	20
Opatrenie 11.1.2	Zavádzanie efektívnych elektronických služieb poskytovaných na úrovni samosprávy.	on-line dostupnosť 20 základných verejných služieb	dopad	%	obec Omastiná	5	30
		Počet potrebných dokumentov pri vybavení agendy spojenej s vybranou životnou udalosťou	výsledok	Počet	obec Omastiná	3	1
		% obyvateľov, ktorí využili internet v priebehu posledných 3 mesiacov na interakciu s verejnými inštitúciami	dopad	%	obec Omastiná	5	30
		% podnikov, ktoré využili internet v priebehu posledných 3 mesiacov na	dopad	%	obec Omastiná	10	20



	interakciu s verejnými inštitúciami					
	Podiel transakčných typov služieb na celkovom počte základných verejných e-služieb	dopad	%	obec Omastiná	20	40

Podprogram 11.2. Počítačová gramotnosť

Cieľ 11.2 Zvýšenie počítačovej gramotnosti obyvateľov a pracovníkov samosprávy.

Opatrenia	Názov	Merateľné indikátory	Typ	Merná jednotka	Inform. zdroj	Vých. hodnota	Cieľová hodnota
Opatrenie 11.2.1	Podpora zvyšovania počítačového vedomia u pracovníkov samosprávy.	Počet užívateľov podporených Projektov	výsledku	počet	obec Omastiná	0	3
		Počet podporených projektov	výstupu	počet	obec Omastiná	0	1
		% pracovníkov ovládajúcich 5 zo 6 základných IT zručností	dopad	%	obec Omastiná	50	100
Opatrenie 11.2.2	Podpora zvyšovania počítačového vedomia u obyvateľov obce.	Počet užívateľov podporených projektov	výsledku	počet	obec Omastiná	0	5
		Počet podporených projektov	výstupu	počet	obec Omastiná	0	5
		% obyvateľov ovládajúcich 5 zo 6 základných IT zručností	dopad	%	obec Omastiná	10	20
Opatrenie 11.2.3	Podpora vzdelávacích aktivít zameraných na zvyšovanie zručností a vedomostí o internete a motiváciu k používaniu internetu a elektronických služieb.	Počet užívateľov podporených projektov	výsledku	počet	obec Omastiná	0	5
		Počet podporených projektov	výstupu	počet	obec Omastiná	0	5
		Podiel transakčných typov služieb na celkovom počte základných verejných e-služieb	dopad	%	obec Omastiná	5	30
		% obyvateľov, ktorí využili internet v priebehu posledných 3 mesiacov na interakciu s verejnými inštitúciami	dopad	%	obec Omastiná	10	20
		% podnikov, ktoré využili internet v priebehu posledných 3 mesiacov na interakciu s verejnými inštitúciami	dopad	%	obec Omastiná	-	-
		% obyvateľov ovládajúcich 5 zo 6 základných IT zručností	dopad	%	obec Omastiná	10	15



Realizačná časť Programu hospodárskeho rozvoja a sociálneho rozvoja obce Omastiná 2016 - 2025

Realizačná časť je zameraná na popis postupov inštitucionálneho zabezpečenia formou partnerstva a organizačné zabezpečenie realizácie programu rozvoja obce, systém monitorovania a hodnotenia plnenia programu rozvoja obce s ustanovením merateľných ukazovateľov, vecný a časový harmonogram realizácie programu rozvoja obce formou akčných plánov.

7 INŠTITUCIONÁLNE A ORGANIZAČNÉ ZABEZPEČENIE REALIZÁCIE PHRSR OBCE OMASTINÁ

Obecný úrad zabezpečuje trvalo udržateľný hospodársky rozvoj, sociálny rozvoj a územný rozvoj prostredníctvom PHRSR a Akčných plánov. Obecný úrad v súčinnosti s poslancami OZ a zriadenými komisiami pripravuje vízie, stratégie, iniciuje aktivity strategického rozvoja obce, vykonáva stratégiu regionálneho rozvoja, vypracováva program hospodárskeho a sociálneho rozvoja, koordinuje spoluprácu na jeho vypracovaní, spolupracuje s externým prostredím, vedie databázy kontaktov, vedie prehľad o organizáciách tretieho sektora, pomáha a vytvára podmienky na ich činnosť. Úrad analyzuje potreby, ktoré sa plánujú prefinancovať z príspevkov na projekty, sleduje výzvy na predkladanie žiadostí, legislatívu, pravidlá, pri príprave spolupracuje s vecnými útvarmi a externým prostredím, vytvára podmienky pre realizáciu projektov, monitoruje priebeh realizácie projektov, zúčastňuje sa na kontrole práce na projektoch, kontroluje práce na realizácii projektov a hodnotí ukončené projekty, sleduje legislatívu a pravidlá pre čerpanie fondov EÚ a grantov, komunikuje s riadiacim orgánom, monitoruje realizáciu projektov.

Koordinácia efektívnej a účinnej implementácie PHRSR obce bude zabezpečená prostredníctvom príslušných komisií OZ.

Obecné zastupiteľstvo kontroluje dosahovanie stanovených cieľov PHRSR obce Omastiná. Pravidelne sleduje a hodnotí výsledky implementácie PHRSR. Orgány a inštitúcie štátnej správy všetkých oblastí spoločensko-ekonomického a kultúrneho života, ktoré realizáciou svojich rozvojových aktivít prispievajú k napĺňaniu cieľov PHRSR obce a vstupujú do partnerstiev územnej spolupráce. Podnikateľské subjekty, združenia podnikateľských subjektov, zamestnávateľa – koordinujúce aktivity na napĺňanie cieľov PHRSR a vstupujúce do partnerstiev na mimosektorovej báze, podnikateľský subjekt – samospráva – tretí sektor. Záujmové spolky a združenia, občianske združenia – realizujúci svoje rozvojové aktivity v koordinácii s obcou Omastiná, v súlade s opatreniami a aktivitami PHRSR obce Omastiná, podporujúcimi vyvážený regionálny rozvoj územia obce. Ostatní socio-ekonomickí partneri – podieľajúcich sa na realizovaní akčných plánov v súlade s PHRSR obce Omastiná na roky 2016 - 2025.

Inštitucionálne a organizačné zabezpečenie realizácie akčných plánov obce Omastiná

Implementácia PHRSR obce Omastiná sa bude realizovať aj prostredníctvom konkrétnych Akčných plánov. Akčné plány PHRSR by mali byť priamo napojené na rozpočet obce a zároveň reflektujú kompetencie obce.

Návrh systému riadenia a implementácie akčných plánov PHRSR obce Omastiná je nasledovný:

- Obecné zastupiteľstvo monitoruje implementáciu akčných plánov obce Omastiná. Posudzuje a schvaľuje návrhy na zmenu a doplnenie akčných plánov.
- Realizáciu konkrétnych projektov Akčného plánu obce Omastiná budú zabezpečovať pracovníci úradu, poslanci OZ a starosta obce.
- Kontrolným orgánom budú poverené jednotlivé komisie Obecného zastupiteľstva obce Omastiná.



Realizácia vyžaduje pravidelnú systematickú prácu skupín odborníkov a pracovníkov samosprávy. Na tento účel sa doporučuje zriadiť nasledovné orgány s prepojením na vlastné ľudské zdroje:

Výbor pre PHRSR

Poradný orgán zložený zo starostu a poslancov obecného zastupiteľstva. Úlohou výboru bude v intervale minimálne dva krát do roka posúdiť Správu o realizácii PHRSR a stav finančného čerpania prostriedkov, dopadovú analýzu PHRSR, plán na ďalšie obdobie a navrhovať stratégiu rozvoja a doplnenie úloh a opatrení, ktoré neboli uvedené v PHRSR.

Komisia strategického rozvoja

Výkonný útvar, zabezpečujúci plánovanie a realizáciu úloh PHRSR. Úlohou útvaru bude: vypracovávať Opatrenia, koordinovať Opatrenia, monitorovať realizáciu Projektov, vypracovávať dopadové analýzy Projektov, spolupracovať s inými partnermi doma a v zahraničí na realizácii Projektov, vyhľadávať potenciálne zdroje a partnerstvá na realizáciu úloh PHRSR, dohliadať nad ekonomickým čerpaním Projektových prostriedkov, zbierať podklady o Projektoch v rámci PHRSR realizovaných inými subjektami, viesť aktuálnu analýzu demografie a štruktúry ekonomických charakteristík obce, sledovať podnikateľskú klímu a vzájomný vzťah odvetví v obci, poskytovať asistenciu podnikom vytváraním všestranných komunikačných kanálov, atď.

Koordinátor pre stratégiu

Bude mať za úlohu: fungovať ako výkonný tajomník, koordinovať realizáciu PHRSR, predkladať správy, podieľať sa na určovaní priorít realizácie PHRSR, koordinovať stretnutia, podnety, požiadavky predstaviteľov rozhodujúcich odvetví na území obce, zaznamenávať dôležité trendy v hospodárstve majúce dopad na vývoj obce, podieľať sa na budovaní verejno-súkromných partnerstiev, zúčastňovať sa na dôležitých domácich a zahraničných stretnutiach, konferenciách, zameraných na rozvoj obce.

Vlastní zamestnanci

Do realizácie PHRSR budú zapojení aj ostatní zamestnanci.

7.1 SYSTÉM MONITOROVANIA A HODNOTENIA PLNENIA PHRSR

Medzi kľúčové činnosti a procesy nevyhnutné pre správne zabezpečenie implementácie PHRSR patria aj monitorovanie a hodnotenie na úrovni programu i jednotlivých projektov. Základom nového strategického prístupu v oblasti monitoringu a hodnotenia pre programové obdobie 2016 - 2025 je dôraz kladený na jasné definovanie cieľov a orientácia na výsledky intervencií. Jednotné a správne porozumenie nového výsledkovo orientovaného prístupu k politike súdržnosti EÚ je kľúčovým faktorom efektívnej prípravy a realizácie programového obdobia 2014 - 2020. Premenu plánovaných vstupov, výstupov a výsledkov na skutočné vstupy, výstupy a dosiahnuté výsledky prostredníctvom výberu a implementácie projektov možno pozorovať v reálnom čase pomocou monitorovacích mechanizmov. Monitorovanie, ktorého dominantným nástrojom sú merateľné ukazovatele, je teda zamerané predovšetkým na sledovanie efektivity implementačných a riadiacich mechanizmov programu a na dosahovanie cieľov programu. Na rozdiel od vstupov a výstupov, skutočne dosiahnutý výsledok je okrem realizácie programu daný aj externými faktormi mimo dosahu programu. Externé faktory môžu mať na dosahovanie výsledku minimálny alebo výraznejší vplyv. Práve preto je pri tvorbe programu kľúčové identifikovať pokiaľ možno všetky faktory, ktoré môžu ovplyvniť dosahovanie zvoleného výsledku a rozhodnúť, ktoré z nich budú predmetom programu. Z tohto dôvodu je určenie celkového skutočne dosiahnutého výsledku t.j. reálneho dopadu (dosahu) programu na zmenu sociálno-ekonomickej reality možné len na základe vykonania hodnotenia dopadov.

Dopady nebudú merané prostredníctvom ukazovateľov, ale vhodne zvolenými metódami hodnotenia. Hodnotenie vychádza z údajov získaných na základe monitorovania, kombinuje ich s ďalšími údajmi a poskytuje pridanú hodnotu pre proces učenia, zdokonaľovania a zvyšovania transparentnosti verejných politík tým, že analyzuje unikátnu špecifickú situáciu hodnoteného programu. Hľadá súvislosti, ktoré nie sú evidentné a dopady, ktoré neboli plánované, poskytuje relevantné dôkazy. Stanovenie vhodných výstupových a najmä výsledkových merateľných ukazovateľov je kľúčové, aby bolo možné merať a spätne vyhodnotiť dosahovanie plánovanej zmeny sociálno-ekonomickej reality. Výstupové merateľné ukazovatele pre všetky prioritné osi PHRSR je potrebné definovať v závislosti od plánovaných aktivít a projektov, ktoré prispievajú k dosahovaniu plánovaného výsledku. Zvoliť by mali len tie merateľné ukazovatele, ktoré vystihujú podstatu výstupov priorít a prioritných osí PHRSR. Cieľové hodnoty predstavujú kvalifikovaný odhad, ktorý môže byť v prípade potreby upravený na základe vývoja implementácie. Pri stanovovaní cieľových hodnôt je vhodné vychádzať zo skúseností s implementáciou podobných projektov v minulosti, z dostupných cenníkov, prípadne smerných ukazovateľov (tzv. benchmarkov).

Monitoring



Významným predpokladom pre úspešné napĺňanie cieľov PHRSR obce Omastiná je posilnenie postavenia miestnej samosprávy pri implementácii samotného programu. Zároveň je potrebné, aby miestna samospráva aktívne iniciovala vznik partnerstiev (spolupráce) s významnými socioekonomickými aktérmi pôsobiacimi na území obce. Úlohou miestnej samosprávy je pravidelné monitorovanie a vyhodnocovanie plnenia PHRSR obce Omastiná. Hlavným cieľom monitorovania je pravidelné sledovanie realizácie cieľov Programu a projektov s využitím systému merateľných ukazovateľov. Výstupy z monitorovania zabezpečujú pre obec Omastiná vstupy pre rozhodovanie pre účely zlepšenia implementácie PHRSR, vypracovávanie priebežných správ a záverečnej správy o vykonávaní PHRSR a podklady pre rozhodovanie obecného zastupiteľstva obce Omastiná (napr. v súvislosti s prípadnou revíziou PHRSR). Monitorovanie a hodnotenie zabezpečujú všetky subjekty zúčastnené na riadení PHRSR v rozsahu zadefinovaných úloh a zodpovedností (definované v PHRSR obce Omastiná). V súvislosti s implementáciou PHRSR je monitorovanie na úrovni individuálnych projektov zabezpečované, v rámci príslušných opatrení, zodpovednými projektovými manažermi (projektový manažér, poverený zástupca zodpovedný za realizáciu projektu).

Monitorovanie na úrovni cieľov a prioritných osí PHRSR ako celku bude zabezpečovať OcÚ Omastiná. Údaje získané v procese monitorovania predstavujú významný zdroj informácií pre riadenie PHRSR a pre prijímanie rozhodnutí OcÚ Omastiná a Obecného zastupiteľstva. Zároveň sú využívané v procese hodnotenia PHRSR, resp. jeho rôznych aspektov. Monitorovanie (a následne hodnotenie) prebieha na základe systému merateľných ukazovateľov.

Ciele PHRSR sa definujú a následne kvantifikujú v procese programovania prostredníctvom sústavy merateľných ukazovateľov. Ukazovatele sú záväzné pre všetky subjekty a sú súčasťou PHRSR obce Omastiná. Napĺňanie zadefinovaných ukazovateľov predstavuje najdôležitejší nástroj pre monitorovanie a hodnotenie napĺňania cieľov PHRSR. Rámcové merateľné ukazovatele PHRSR sú uvedené na konci programovej časti PHRSR obce Omastiná na roky 2016 - 2025. Monitorovanie začína na najnižšom stupni – na úrovni projektu. Pre potreby monitorovania je projekt základnou jednotkou, ktorá je analyzovaná prostredníctvom relevantných zozbieraných údajov.

Hodnotenie

V súlade so systémom riadenia, definovaným v PHRSR, hodnotenie predstavuje proces, ktorý systematicky skúma prínos z realizácie PHRSR a jeho súlad s cieľmi stanovenými v PHRSR a analyzuje účinnosť realizačných procesov a vhodnosť nastavenia jednotlivých opatrení a skupiny aktivít a pripravuje odporúčania na zvýšenie ich efektívnosti. Počas programového obdobia (roky 2016 - 2025) sa odporúča vykonávať priebežné hodnotenia a po ukončení programového obdobia, tzv. následné hodnotenie. Výsledky sa zverejňujú podľa platných predpisov o prístupe k informáciám. Proces hodnotenia z hľadiska jeho vykonávania je rozdelený na interné a externé hodnotenie. Pri internom hodnotení je v procese hodnotenia realizovaný vlastnými (internými) kapacitami subjektu zodpovedného za administratívne zabezpečenie realizácie PHRSR, naopak na externom hodnotení sa podieľa externý subjekt (iná právnická alebo fyzická osoba).

Priebežné hodnotenie

Proces priebežného hodnotenia má formu série hodnotení, ktorých cieľom je kontinuálne počas implementácie Programu skúmať rozsah, do akého sa využili prostriedky, skúmať efektívnosť a účinnosť programovania a sociálno-ekonomický dopad. Zároveň identifikuje faktory, ktoré prispeli k úspechu alebo neúspechu implementácie Programu vrátane udržateľnosti a identifikovania vhodných postupov. Hodnotenie sa vykonáva systematicky a priebežne počas celého trvania Programu až po predloženie Záverečnej správy Programu. Priebežné hodnotenia sa odporúča vykonávať raz ročne. Hodnotiace obdobie je obdobie od 1. januára do 31. decembra príslušného roka. Správu z hodnotenie predkladá OcÚ obecnému zastupiteľstvu obce Omastiná najneskôr do 6 mesiacov po uplynutí príslušného hodnotiaceho obdobia. Základnými podkladmi pre prípravu hodnotenia sú monitorovacie správy projektov realizovaných v rámci príslušného PHRSR a priebežné správy o implementovaní PHRSR predkladané Obecnému zastupiteľstvu obce Omastiná. Výsledky hodnotenia sú podkladom pre rozhodnutia OcÚ a Obecné zastupiteľstvo obce Omastiná pri riadení realizácie PHRSR s účelom dosiahnuť žiaduci pokrok smerom k naplneniu hlavných ekonomických, sociálnych a environmentálnych cieľov.

Následné hodnotenie



Následné hodnotenie skúma rozsah, v akom sa využili zdroje, účinnosť a efektívnosť programovania a sociálno-ekonomický vplyv. Následné hodnotenie určí faktory, ktoré prispeli k úspechu alebo neúspechu vykonávania PHRSR a určí osvedčené postupy. Výstupom následného hodnotenia je Záverečná správa o hodnotení PHRSR obce Omastiná. Hodnotiace obdobie pri následnom hodnotení predstavuje obdobie celej realizácie PHRSR (tzv. programové obdobie. Programové obdobie začína dňom schválenia Programu príslušným monitorovacím výborom a končí 31.12.2024. Vypracovanie Záverečnej správy zabezpečí OcÚ Omastiná, ktorý ju do 6 mesiacov od ukončenia programového obdobia predkladá obecnému zastupiteľstvu.

Formulár č. R 5 - Plán hodnotenia a monitorovania

Plán priebežných hodnotení PHRSR na programové obdobie 2016 - 2025		
Typ hodnotenia	Vykonat' prvýkrát	Dôvod vykonania/ periodicita
Strategické hodnotenie	v roku 2020	podľa rozhodnutia obce/koordinátora PHRSR a vzniknutej spoločenskej potreby.
Operatívne hodnotenie		
Tematické hodnotenie časti PHRSR	v roku 2016, 2018, 2020, 2022	téma hodnotenia identifikovaná ako riziková časť vo výročnej monitorovacej správe za predchádzajúci kalendárny rok
Ad hoc mimoriadne hodnotenie	podľa potreby	pri značnom odklone od stanovených cieľov a doľahnutých hodnôt ukazovateľov pri návrhu na revíziu PHRSR
Ad hoc hodnotenie celého PHRSR alebo jeho časti	na konci programovacieho obdobia	na základe rozhodnutia starostu/primátora, kontrolného orgánu obce/mesta, podnetu poslancov; na základe protokolu NKÚ SR, správy auditu ...

Zdroj: Príloha k metodike PHRSR, 2014, s.25.

7.2 KOMUNIKAČNÝ PLÁN

Obec bude priebežne informovať o realizácii PHRSR prostredníctvom verejných zasadnutí OZ, ako aj prostredníctvom vlastnej www stránky. Na stránke sa budú priebežne publikovať schválené monitorovacie správy, ktoré boli schválené obecným zastupiteľstvom. V prípravnej fáze monitorovacej správy budú môcť zúčastnené strany pripomienkovať predkladaný materiál. Zodpovedný za pravidelné informovanie bude OcÚ Omastiná.

Formulár č. R 1 - Komunikačný plán pre fázu realizácie PHRSR

P. č.	Časový rámec	Miesto konania	Cieľová skupina	Forma	Téma, ciele	Vstupné údaje	Výstupy
1.	01/2017	OcÚ	poslanci, obyvatelia, neziskové a podnikateľské subjekty	verejné prerokovanie	Prepojenie PHRSR a rozpočtovania, hodnotenie plnenia za predchádzajúci rok	Hodnotiaca a monitorovacia správa plnenia PHRSR, rozpočet na príslušný rok, Výročná správa obce, Záverečný účet	Monitorovacia správa, Uznesenie OZ
2.	01/2018	OcÚ	poslanci, obyvatelia, neziskové a podnikateľské subjekty	verejné prerokovanie	Prepojenie PHRSR a rozpočtovania, hodnotenie plnenia za predchádzajúci rok	Hodnotiaca a monitorovacia správa plnenia PHRSR, rozpočet na príslušný rok, Výročná správa obce, Záverečný účet	Monitorovacia správa, Uznesenie OZ
3.	01/2019	OcÚ	poslanci, obyvatelia, neziskové a podnikateľské subjekty	verejné prerokovanie	Prepojenie PHRSR a rozpočtovania, hodnotenie plnenia za predchádzajúci rok	Hodnotiaca a monitorovacia správa plnenia PHRSR, rozpočet na príslušný rok, Výročná správa obce, Záverečný účet	Monitorovacia správa, Uznesenie OZ
4.	01/2020	OcÚ	poslanci, obyvatelia, neziskové a podnikateľské subjekty	verejné prerokovanie	Prepojenie PHRSR a rozpočtovania, hodnotenie plnenia za predchádzajúci rok	Hodnotiaca a monitorovacia správa plnenia PHRSR, rozpočet na príslušný rok, Výročná správa obce, Záverečný účet	Monitorovacia správa, Uznesenie OZ
5.	01/2021	OcÚ	poslanci, obyvatelia, neziskové a podnikateľské subjekty	verejné prerokovanie	Prepojenie PHRSR a rozpočtovania, hodnotenie plnenia za predchádzajúci rok	Hodnotiaca a monitorovacia správa plnenia PHRSR, rozpočet na príslušný rok, Výročná správa obce, Záverečný účet	Monitorovacia správa, Uznesenie OZ
6.	01/2022	OcÚ	poslanci,	verejné	Prepojenie PHRSR a	Hodnotiaca	Monitorovacia



			obyvatelia, neziskové a podnikateľské subjekty	prerokovanie	rozpočtovania, hodnotenie plnenia za predchádzajúci rok	a monitorovacia správa plnenia PHRSR, rozpočet na príslušný rok, Výročná správa obce, Záverečný účet	správa, Uznesenie OZ
7.	01/2023	Ocú	poslanci, obyvatelia, neziskové a podnikateľské subjekty	verejné prerokovanie	Prepojenie PHRSR a rozpočtovania, hodnotenie plnenia za predchádzajúci rok	Hodnotiaca a monitorovacia správa plnenia PHRSR, rozpočet na príslušný rok, Výročná správa obce, Záverečný účet	Monitorovacia správa, Uznesenie OZ
8.	01/2024	Ocú	poslanci, obyvatelia, neziskové a podnikateľské subjekty	verejné prerokovanie	Prepojenie PHRSR a rozpočtovania, hodnotenie plnenia za predchádzajúci rok	Hodnotiaca a monitorovacia správa plnenia PHRSR, rozpočet na príslušný rok, Výročná správa obce, Záverečný účet	Monitorovacia správa, Uznesenie OZ
9.	01/2025	Ocú	poslanci, obyvatelia, neziskové a podnikateľské subjekty	verejné prerokovanie	Prepojenie PHRSR a rozpočtovania, hodnotenie plnenia za predchádzajúci rok	Hodnotiaca a monitorovacia správa plnenia PHRSR, rozpočet na príslušný rok, Výročná správa obce, Záverečný účet	Monitorovacia správa, Uznesenie OZ, Záverečná hodnotiaca správa

Zdroj: Príloha k metodike PHRSR, 2014, s.25.

8 AKČNÝ PLÁN

Akčný plán je konkrétny a záväzný harmonogram činností súvisiacich s rozvojom obce v jednotlivých oblastiach sociálno-ekonomického rozvoja, vychádza zo stratégie, je jej logickou súčasťou a realizuje sa prostredníctvom konkrétnych nosných a podporných Projektov. Akčný plán obsahuje záväzky týkajúce sa plnenia jednotlivých úloh ako aj zoznam inštitúcií zodpovedných za ich plnenie, predpokladané zdroje financovania, predpokladané objemy rozpočtov, dopad na rozpočet relevantného subjektu, ako aj stav momentálnej propravenosti Projektov. Súčasťou akčného plánu je predpokladaný časový harmonogram. Predpokladané rozpočty v pláne sú uvedené v **tis. €**.

8.1 PROGRAM 1. HOSPODÁRSTVO A VEDECKO-TECHNICKÝ ROZVOJ

Strategický zámer						
Zlepšiť podmienky pre rozvoj podnikateľských aktivít, s dôrazom na zvýšenie úrovne zamestnanosti a úrovne a kvality služieb pre obyvateľov obce. V oblasti priemyslu je potrebné okrem zachovania stabilných prvkov výroby všetkými možnými opatreniami podporovať vytváranie nových pracovných príležitostí. Využívanie nových technológií pre produkciu energií čistým, životné prostredie nezaťažujúcim spôsobom.						
Podprogram 1.1. Podpora tradičných odvetví priemyslu, lesníctva, poľnohospodárstva a obchodu.						
Cieľ 1.1	Zabezpečiť rozvoj tradičných remesiel v obci.					
Opatrenie 1.1.1	Podpora výrobných odvetví a obchodných služieb.					
		Predpokladaný rozpočet	Zdroje financovania	Realizácia	Dopad na rozpočet	Oprávnení žiadatelia
Aktivity	Vypracovanie technickej dokumentácie.	podľa potreby	podnikateľské subjekty, úvery, iné grantové schémy	súkromný sektor	žiadny	podnikateľské subjekty
	Podpora drevospracujúcej výroby.	podľa potreby	Lesy SR, s.p., urbárske spoločenstvá, podnikateľské subjekty, úvery, iné grantové schémy	súkromný sektor	žiadny	podnikateľské subjekty
	Podpora podnikov poľnohospodárskej výroby.	podľa potreby	podnikateľské subjekty, úvery, iné grantové schémy	súkromný sektor	žiadny	podnikateľské subjekty
	Podpora malej výroby – ekologicky nezávadnej.	podľa potreby	podnikateľské subjekty, úvery, iné grantové schémy	súkromný sektor	žiadny	podnikateľské subjekty
	Podpora zriadenia maloobchodných predajní.	podľa potreby	podnikateľské subjekty, úvery, iné grantové schémy	súkromný sektor	žiadny	podnikateľské subjekty
Podprogram 1.2. Energetická efektívnosť a progresívne technológie vo výrobe.						
Cieľ 1.2	Zvýšenie energetickej efektívnosti na strane výroby aj spotreby a zavádzanie progresívnych technológií v energetike.					



Opatrenie 1.2.1	Podpora výstavby zariadení na využívanie obnoviteľných zdrojov energie.					
		Predpokladaný rozpočet	Zdroje financovania	Realizácia	Dopad na rozpočet	Oprávnení žiadatelia
Aktivity	Spracovanie technickej dokumentácie.	1	rozpočet obce, ŠF EÚ, podnikateľské subjekty, úvery, iné grantové schémy	verejný sektor	stredný	obec Omastiná
	Inštalácia slnečných kolektorov na budovu obecného úradu.	10	rozpočet obce, ŠF EÚ, podnikateľské subjekty, úvery, iné grantové schémy	verejný sektor	vysoký	obec Omastiná

	2016	2017	2018	2019	2020	2021	2022	2023	2024	2025
Podprogram 1.1. Podpora tradičných odvetví priemyslu, lesníctva, poľnohospodárstva a obchodu.										
Cieľ 1.1										
Opatrenie 1.1.1										
Podprogram 1.2. Energetická efektívnosť a progresívne technológie vo výrobe.										
Cieľ 1.2										
Opatrenie 1.2.1										

8.2 PROGRAM 2. DOPRAVA A KOMUNIKÁCIE

Strategický zámer						
Podpora investičných aktivít so zameraním na modernizáciu a budovanie regionálnych komunikácií (ciest III. triedy) zaisťujúcich dopravnú obslužnosť obce Omastiná. Zámerom je zabezpečiť také prepojenie osídlenia, ktoré umožní efektívny pohyb ľudí a tovaru, modernizáciu dopravných subsystémov zabezpečujúcich bezpečné a hygienicky vyhovujúce dopravné trasy. Cieľom investícií do tohto typu dopravnej infraštruktúry je odstránenie identifikovaných nedostatkov v cestnej sieti s ohľadom environmentálny a bezpečnostný aspekt.						
Podprogram 2.1. Komunikácie						
Cieľ 2.1 Zabezpečiť výstavbu a rekonštrukciu miestnych a štátnych komunikácií.						
Opatrenie 2.1.1 Výstavba a rekonštrukcia miestnych komunikácií v obci.						
		Predpokladaný rozpočet	Zdroje financovania	Realizácia	Dopad na rozpočet	Oprávnení žiadatelia
Aktivity	Vypracovanie technickej dokumentácie.	2	rozpočet obce, ŠF EÚ	verejný sektor	stredný	obec Omastiná
	Komplexná rekonštrukcia miestnych komunikácií.	70	rozpočet obce, ŠF EÚ	verejný sektor	vysoký	obec Omastiná
	Rekonštrukcia miestnej komunikácie v hornej časti obce v dĺžke 2 km.	50	rozpočet obce, ŠF EÚ	verejný sektor	vysoký	obec Omastiná
	Rekonštrukcia 3 premostení na miestnych a štátnej komunikácii.	50	rozpočet obce, ŠF EÚ	verejný sektor	vysoký	obec Omastiná
Opatrenie 2.1.2 Výstavba a rekonštrukcia cesty III. triedy v obci.						
		Predpokladaný rozpočet	Zdroje financovania	Realizácia	Dopad na rozpočet	Oprávnení žiadatelia
Aktivity	Rekonštrukcia cesty III. triedy.	podľa potreby	VÚC TNSK, ŠF EÚ	verejný sektor	žiadny	VÚC TNSK,
Opatrenie 2.1.3 Výstavba cyklotrás na prepojenie sídiel regiónu.						
		Predpokladaný rozpočet	Zdroje financovania	Realizácia	Dopad na rozpočet	Oprávnení žiadatelia
Aktivity	Vypracovanie technickej dokumentácie.	podľa potreby	rozpočet obce, ŠF EÚ, úvery, iné grantové schémy	verejný sektor	vysoký	obec Omastiná
	Výstavba cykloturistickej trasy.	150	rozpočet obce, ŠF EÚ, úvery, iné grantové schémy	verejný sektor	vysoký	obec Omastiná
Opatrenie 2.1.4 Dostavba parkovísk pre potreby občianskej infraštruktúry.						
		Predpokladaný rozpočet	Zdroje financovania	Realizácia	Dopad na rozpočet	Oprávnení žiadatelia
Aktivity	Vypracovanie technickej dokumentácie.	1	rozpočet obce, ŠF EÚ	verejný sektor	stredný	obec Omastiná
	Dostavba parkovacích plôch v obci – 4 p.m..	5	rozpočet obce, ŠF EÚ	verejný sektor	vysoký	obec Omastiná
	Výstavba parkoviska pre potreby obecného cintorína.	10	rozpočet obce, ŠF EÚ	verejný sektor	vysoký	obec Omastiná
Opatrenie 2.1.5 Dostavba a rekonštrukcia chodníkov popri miestnych komunikáciách.						
		Predpokladaný rozpočet	Zdroje financovania	Realizácia	Dopad na rozpočet	Oprávnení žiadatelia



Aktivity	Vypracovanie technickej dokumentácie.	1	rozpočet obce, ŠF EÚ, úvery, iné grantové schémy	verejný sektor	stredný	obec Omastiná
	Výstavba jednostranného chodníka pozdĺž cesty III.	30	rozpočet obce, ŠF EÚ, úvery, iné grantové schémy	verejný sektor	vysoký	obec Omastiná
	Výstavba chodníkov na obecnom cintoríne.	15	rozpočet obce, ŠF EÚ, úvery, iné grantové schémy	verejný sektor	vysoký	obec Omastiná

Podprogram 2.2. Doprava						
Cieľ 2.1	Zabezpečenie dopravného spojenia hromadnou autobusovou dopravou, prípadne železničnou dopravou.					
Opatrenie 2.1.1	Riešenie zastávok SAD ako prvkov drobnej architektúry (prístrešky, lavičky, sedenia, informačné tabule, smetné koše, zeleň,...).					
		Predpokladaný rozpočet	Zdroje financovania	Realizácia	Dopad na rozpočet	Oprávnení žiadateľa
Aktivity	Vypracovanie technickej dokumentácie.	podľa potreby	rozpočet obce, ŠF EÚ	verejný sektor	nízky	obec Omastiná
	Rekonštrukcia a dostavba zastávok SAD so samostatnými pruhmi a nástupnými plochami.	10	rozpočet obce, ŠF EÚ	verejný sektor	vysoký	obec Omastiná

	2016	2017	2018	2019	2020	2021	2022	2023	2024	2025
Podprogram 2.1. Komunikácie										
Cieľ 2.1										
Opatrenie 2.1.1										
Opatrenie 2.1.2										
Opatrenie 2.1.3										
Opatrenie 2.1.4										
Opatrenie 2.1.5										
Opatrenie 2.1.6										
Podprogram 2.2. Doprava										
Cieľ 2.1										
Opatrenie 2.1.1										

8.3 PROGRAM 3. TECHNICKÁ INFRAŠTRUKTÚRA

Strategický zámer						
Rozvoj komplexnej infraštruktúry podporujúcej rozvoj obce a zohľadňujúcej rast kvality života obyvateľov obce a životného prostredia. Rozvoj infraštruktúry bude smerovať hlavne k jej rozšíreniu na potenciálne priemyselné zóny v obci, IBV, ako aj na rekonštrukciu súčasnej infraštruktúry - vodovodnej, elektrickej, komunikačnej.						
Cieľ 3	Zabezpečiť rozvoj a rekonštrukciu technickej infraštruktúry v obci.					
Opatrenie 3.1	Výstavba inžinierskych sietí v nových lokalitách IBV.					
		Predpokladaný rozpočet	Zdroje financovania	Realizácia	Dopad na rozpočet	Oprávnení žiadateľa
Aktivity	Vypracovanie technickej dokumentácie.	podľa potreby	vlastníci	súkromný sektor	žiadny	vlastníci
	Výstavba plôch IBV.	podľa potreby	vlastníci	súkromný sektor	žiadny	vlastníci
Opatrenie 3.2	Rekonštrukcia a rozšírenie verejného osvetlenia.					
		Predpokladaný rozpočet	Zdroje financovania	Realizácia	Dopad na rozpočet	Oprávnení žiadateľa
Aktivity	Vypracovanie technickej dokumentácie a príprava projektového spisu.	podľa potreby	rozpočet obce, ŠF EÚ	verejný sektor	nízky	obec Omastiná
	Rekonštrukcia verejného osvetlenia – LED osvetlenie.	50	rozpočet obce, ŠF EÚ	verejný sektor	vysoký	obec Omastiná
	Dostavba osvetlenia na miestnom cintoríne.	15	rozpočet obce, ŠF EÚ	verejný sektor	vysoký	obec Omastiná
Opatrenie 3.3	Revitalizácia pietnych miest v obci.					
		Predpokladaný rozpočet	Zdroje financovania	Realizácia	Dopad na rozpočet	Oprávnení žiadateľa
Aktivity	Spracovanie technickej dokumentácie.	1	rozpočet obce, ŠF EÚ	verejný sektor	stredný	obec Omastiná
	Revitalizácia areálu cintorína.	50	rozpočet obce, ŠF EÚ	verejný sektor	vysoký	obec Omastiná
	Výstavba prístrešku pre nový cintorín.	20	rozpočet obce, ŠF EÚ	verejný sektor	vysoký	obec Omastiná



Opatrenie 3.4		Rekonštrukcia verejného vodovodu.				
		Predpokladaný rozpočet	Zdroje financovania	Realizácia	Dopad na rozpočet	Oprávnení žiadatelia
Aktivity	Spracovanie technickej dokumentácie.	podľa potreby	ZVS, a.s., rozpočet obce, ŠF EÚ,	verejný sektor	vyšoký	ZVS, a.s., obec Omastiná
	Rekonštrukcia vodovodnej siete.	100	ZVS, a.s., rozpočet obce, ŠF EÚ,	verejný sektor	vyšoký	ZVS, a.s., obec Omastiná
	Rekonštrukcia a rozšírenie zdrojov pitnej vody a akumuláčnych vodojemov.	50	ZVS, a.s., rozpočet obce, ŠF EÚ,	verejný sektor	vyšoký	ZVS, a.s., obec Omastiná
Opatrenie 3.5		Rekonštrukcia elektrickej rozvodnej siete.				
		Predpokladaný rozpočet	Zdroje financovania	Realizácia	Dopad na rozpočet	Oprávnení žiadatelia
Aktivity	Rekonštrukcia elektrických rozvodov NN – zemné vedenie.	podľa potreby	rozpočet ZSE, a.s., ŠF EÚ	verejný sektor / súkromný sektor	žiadny	ZSE, a.s.

	2016	2017	2018	2019	2020	2021	2022	2023	2024	2025
Cieľ 3										
Opatrenie 3.1										
Opatrenie 3.2										
Opatrenie 3.3										
Opatrenie 3.4										
Opatrenie 3.5										
Opatrenie 3.6										

8.4 PROGRAM 4. ODPADOVÉ HOSPODÁRSTVO

Strategický zámér						
Vytvorenie efektívneho a spoľahlivého systému odvádzania a zneškodňovania odpadov produkovaných subjektmi. Zabezpečiť výstavbu/dostavu splaškovej a dažďovej kanalizačnej siete. Vytvoriť podmienky na odvoz a likvidáciu TKO a nebezpečného odpadu, vytvorenie podmienok na efektívnu separáciu odpadu v obci.						
Cieľ 4	Nakladanie s komunálnym a drobným stavebným odpadom					
Opatrenie 4.1	V súlade s prijatými koncepciami zabezpečiť permanentné znižovanie podielu skladovanej časti odpadov, k čomu organizovať mobilné zbery textílií, kovového odpadu, viacrstvových obalov nebezpečných odpadov.					
		Predpokladaný rozpočet	Zdroje financovania	Realizácia	Dopad na rozpočet	Oprávnení žiadatelia
Aktivity	Zvýšiť enviromentálne povedomie ľuďí.	podľa potreby	rozpočet obce	verejný a súkromný sektor	nízky	obec Omastiná
	Zabezpečenie zberného kontajneru 2 x ročne.	1/rok	rozpočet obce	verejný a súkromný sektor	nízky	obec Omastiná
	Zabezpečenie zberu nebezpečných odpadov.	podľa potreby	rozpočet obce	verejný a súkromný sektor	nízky	obec Omastiná
Opatrenie 4.2		Zabezpečiť separáciu komunálneho odpadu v obci.				
		Predpokladaný rozpočet	Zdroje financovania	Realizácia	Dopad na rozpočet	Oprávnení žiadatelia
Aktivity	Ekonomicky motivovať obyvateľstvo.	podľa potreby	rozpočet obce	verejný a súkromný sektor	nízky	obec Omastiná
	Zabezpečiť požadované podmienky pre realizáciu separovaného zberu.	podľa potreby	rozpočet obce, MŽP SR	verejný a súkromný sektor	nízky	obec Omastiná
	Zabezpečenie nádob pre separovaný zber.	podľa potreby	rozpočet obce, MŽP SR	verejný a súkromný sektor	nízky	obec Omastiná
	Obstaranie kompostérov pre domáce kompostovanie.	podľa potreby	rozpočet obce, MŽP SR	verejný a súkromný sektor	nízky	obec Omastiná
Opatrenie 4.3		Rekultivácia čiernych skládok.				
		Predpokladaný rozpočet	Zdroje financovania	Realizácia	Dopad na rozpočet	Oprávnení žiadatelia
Aktivity	Lokalizácia čiernych skládok.	podľa potreby	rozpočet obce, MŽP SR	verejný a súkromný sektor	nízky	obec Omastiná
	Likvidácia skládok.	20	rozpočet obce, ŠF EÚ	verejný a súkromný sektor	vyšoký	obec Omastiná
Opatrenie 4.4		Výstavba obecného zberného dvora a kompostoviska.				
		Predpokladaný rozpočet	Zdroje financovania	Realizácia	Dopad na rozpočet	Oprávnení žiadatelia
Aktivity	Vypracovanie technickej dokumentácie.	2	rozpočet	verejný sektor	vyšoký	obec



			obce, ŠF EÚ			Omastiná
	Výstavba obecného kompostoviska (do 5 ton).	20	rozpočet obce, ŠF EÚ	verejný sektor	vysoký	obec Omastiná
	Obstaranie mechanizácie pre obecné kompostovisko.	10	rozpočet obce, ŠF EÚ	verejný sektor	vysoký	obec Omastiná
	Výstavba zberného dvora pre separovaný zber (bez zberu kovov).	50	rozpočet obce, ŠF EÚ	verejný sektor	vysoký	obec Omastiná
	Obstaranie mechanizácie pre zberný dvor.	10	rozpočet obce, ŠF EÚ	verejný sektor	vysoký	obec Omastiná
Opatrenie 4.6	Dostavba splaškovej kanalizačnej siete.					
		Predpokladaný rozpočet	Zdroje financovania	Realizácia	Dopad na rozpočet	Oprávnení žiadateľa
Aktivity	Vypracovanie technickej dokumentácie.	podľa potreby	ZVS, a.s., rozpočet obce, ŠF EÚ,	verejný sektor	nízky	ZVS, a.s., obec Omastiná
	Výstavba kanalizačnej siete s ČOV.	500	ZVS, a.s., rozpočet obce, ŠF EÚ,	verejný sektor	vysoký	ZVS, a.s., obec Omastiná
Opatrenie 4.7	Výstavba dažďovej kanalizačnej siete.					
		Predpokladaný rozpočet	Zdroje financovania	Realizácia	Dopad na rozpočet	Oprávnení žiadateľa
Aktivity	Vypracovanie technickej dokumentácie.	1	rozpočet obce, ŠF EÚ,	verejný sektor	vysoký	obec Omastiná
	Revitalizácia odvodňovacích kanálov na zber povrchovej vody.	250	rozpočet obce, ŠF EÚ,	verejný sektor	vysoký	obec Omastiná

	2016	2017	2018	2019	2020	2021	2022	2023	2024	2025
Cieľ 4										
Opatrenie 4.1										
Opatrenie 4.2										
Opatrenie 4.3										
Opatrenie 4.4										
Opatrenie 4.5										
Opatrenie 4.6										

8.5 PROGRAM 5. ŽIVOTNÉ PROSTREDIE

Strategický zámer						
Strategickým zámerom obce je nielen zachovanie existujúceho dobrého stavu životného prostredia a zvyšovania jeho kvality, ale aj eliminácia slabých stránok, neustála osвета, výchova a informovanosť o stave životného prostredia.						
Podprogram 5.1. Informovanosť a poradenstvo						
Cieľ 5.1.	Zabezpečiť účinný systém informovanosti a poradenstva					
Opatrenie 5.1.1	Spracovať koncepciu zabezpečenia informovanosti, poradenstva a prevencie v oblasti ŽP. Trvale preferovať poradenstvo a prevenciu pred represiou.					
		Predpokladaný rozpočet	Zdroje financovania	Realizácia	Dopad na rozpočet	Oprávnení žiadateľa
Aktivity	Vypracovanie koncepcie pre ochranu životného prostredia v obci.	podľa potreby	rozpočet obce, MŽP SR	verejný sektor	nízky	obec Omastiná
	Prezentácia a šírenie osvetu v oblasti životného prostredia.	podľa potreby	rozpočet obce	verejný sektor	nízky	obec Omastiná

Podprogram 5.2. Ochrana a racionálne využívanie vôd, ochrana pred povodňami						
Cieľ 5.2	Zabezpečiť ochranu a racionálne využívanie vôd, ochranu pred povodňami.					
Opatrenie 5.2.1	Zabezpečiť dostatok kvalitnej pitnej vody, minimalizovať straty vo vodovodných sieťach.					
		Predpokladaný rozpočet	Zdroje financovania	Realizácia	Dopad na rozpočet	Oprávnení žiadateľa
Aktivity	Rekonštrukcia vodovodnej siete.	400	ZVS, a.s., rozpočet obce, ŠF EÚ,	verejný sektor	vysoký	ZVS, a.s., obec Omastiná
Opatrenie 5.2.2	Revitalizácia protizáplavových opatrení.					
		Predpokladaný rozpočet	Zdroje financovania	Realizácia	Dopad na rozpočet	Oprávnení žiadateľa
Aktivity	Spracovanie technickej dokumentácie.	3	rozpočet obce, ŠF EÚ, podnikateľské subjekty, úvery, iné grantové schémy	verejný a súkromný sektor	stredný	obec Omastiná
	Revitalizácia protizáplavových opatrení na toku Omastiná.	200	rozpočet obce, ŠF EÚ, podnikateľské subjekty, úvery, iné grantové schémy	verejný a súkromný sektor	vysoký	obec Omastiná



	Revitalizácia protipovodňových opatrení mimo vodného toku.	150	rozpočet obce, ŠF EÚ, podnikateľské subjekty, úvery, iné grantové schémy	verejný a súkromný sektor	vyšoký	obec Omastiná
Opatrenie 5.2.3	Revitalizácia korýt vodných tokov.					
		Predpokladaný rozpočet	Zdroje financovania	Realizácia	Dopad na rozpočet	Oprávnení žiadateľa
Aktivity	Analýza súčasného stavu.	podľa potreby	rozpočet obce, ŠF EÚ, MŽP SR, MPH SR, úvery, iné grantové schémy	verejný a súkromný sektor	nízky	obec Omastiná
	Vypracovanie technickej dokumentácie.	2	rozpočet obce, ŠF EÚ, MŽP SR, MPH SR, úvery, iné grantové schémy	verejný a súkromný sektor	stredný	obec Omastiná
	Revitalizácia koryta potoka Omastiná.	100	rozpočet obce, ŠF EÚ, MŽP SR, MPH SR, úvery, iné grantové schémy	verejný a súkromný sektor	vyšoký	obec Omastiná

Podprogram 5.3. Ochrana ovzdušia						
Cieľ 5.3.	Zabezpečiť účinnú ochranu ovzdušia pred malými a strednými zdrojmi znečistenia nachádzajúcimi sa v katastrálnom území obce.					
Opatrenie 5.3.1	Zabezpečiť zníženie produkovaných emisií hlavným zdrojom znečistenia – domácnosti.					
		Predpokladaný rozpočet	Zdroje financovania	Stav pripravenosti	Dopad na rozpočet	Oprávnení žiadateľa
Aktivity	Obmedziť spaľovaniu fosílnych palív.	podľa potreby	rozpočet obce, ŠF EÚ, súkromné subjekty	verejný a súkromný sektor	nízky	obec, obyvatelia
	Prechod na alternatívne zdroje vykurovania.	podľa potreby	rozpočet obce, ŠF EÚ, súkromné subjekty	verejný a súkromný sektor	nízky	obec, obyvatelia

Podprogram 5.4. Ochrana a rozvoj ostatných zložiek životného prostredia						
Cieľ 5.4.	Realizácia účinných opatrení v oblasti ostatných zložiek životného prostredia.					
Opatrenie 5.4.1	Revitalizácia protierózných opatrení.					
		Predpokladaný rozpočet	Zdroje financovania	Realizácia	Dopad na rozpočet	Oprávnení žiadateľa
Aktivity	Spracovanie technickej dokumentácie.	1	rozpočet obce, ŠF EÚ	verejný sektor	stredný	obec Omastiná
	Revitalizácia protierózných opatrení.	100	rozpočet obce, ŠF EÚ	verejný sektor	vyšoký	obec Omastiná
Opatrenie 5.4.2	Výstavba a revitalizácia oddychových zón v obci.					
		Predpokladaný rozpočet	Zdroje financovania	Realizácia	Dopad na rozpočet	Oprávnení žiadateľa
Aktivity	Spracovanie technickej dokumentácie.	podľa potreby	rozpočet obce, ŠF EÚ	verejný sektor	vyšoký	obec Omastiná
	Výstavba oddychovej zóny v centrálnej časti obce a výsadba zelene.	20	rozpočet obce, ŠF EÚ	verejný sektor	vyšoký	obec Omastiná
	Revitalizácia zelene.	20	rozpočet obce, ŠF EÚ	verejný sektor	vyšoký	obec Omastiná
	Revitalizácia centrálnej zóny obce.	100	rozpočet obce, ŠF EÚ	verejný sektor	vyšoký	obec Omastiná

	2016	2017	2018	2019	2020	2021	2022	2023	2024	2025
Podprogram 5.1. Informovanosť a poradenstvo										
Cieľ 5.1.										
Opatrenie 5.1.1										
Podprogram 5.2. Ochrana a racionálne využívanie vôd, ochrana pred povodňami										
Cieľ 5.2.										
Opatrenie 5.2.1										
Opatrenie 5.2.2										
Opatrenie 5.2.3										
Podprogram 5.3. Ochrana ovzdušia										
Cieľ 5.3.										
Opatrenie										



5.3.1										
Podprogram 5.4. Ochrana a rozvoj ostatných zložiek životného prostredia										
Cieľ 5.4.										
Opatrenie 5.4.1										
Opatrenie 5.4.2										

8.6 PROGRAM 6. SOCIÁLNE SLUŽBY A ZDRAVOTNÍCTVO

Strategický zámer						
Neustále rozvíjať širokú paletu sociálnych a zdravotných služieb poskytovaných v obci. Dbáť o ich dostupnosť, kvalitu a vzájomnú vyváženosť za účelom dosiahnutia dôstojných podmienok života všetkých kategórií obyvateľov obce.						
Podprogram 6.1. Sociálne služby						
Cieľ 6.1 Doplniť chýbajúcu infraštruktúru sociálnych zariadení v obci a zvýšiť ich kvalitu.						
Opatrenie 6.1.1 Obyvatelia v dôchodkovom veku.						
		Predpokladaný rozpočet	Zdroje financovania	Realizácia	Dopad na rozpočet	Oprávnení žiadateľa
Aktivity	Zabezpečenie služby donášky nákupov starším obyvateľom obce.	podľa potreby	rozpočet obce, ŠF EÚ	verejný sektor	vysoký	obec Omastiná
Opatrenie 6.1.2 Mladé rodiny s deťmi.						
		Predpokladaný rozpočet	Zdroje financovania	Realizácia	Dopad na rozpočet	Oprávnení žiadateľa
Aktivity	Podpora mladých rodín s deťmi.	50	rozpočet obce, ŠF EÚ, zdroje neziskových organizácií	verejný sektor	vysoký	obec Omastiná

Podprogram 6.2. Zdravotnícke služby						
Cieľ 6.2. Doplniť chýbajúcu infraštruktúru zdravotníckych zariadení v obci a zvýšiť ich kvalitu.						
Opatrenie 6.2.1 Podpora poradenskej činnosti.						
		Predpokladaný rozpočet	Zdroje financovania	Realizácia	Dopad na rozpočet	Oprávnení žiadateľa
Aktivity	Zabezpečenie personálnych kapacít.	podľa potreby	rozpočet obce	verejný sektor	nízky	obec Omastiná
	Zabezpečenie priestorov.	podľa potreby	rozpočet obce	verejný sektor	nízky	obec Omastiná
Opatrenie 6.2.2 Zabezpečiť dostupnosť zdravotnej starostlivosti pre dospelých občanov.						
		Predpokladaný rozpočet	Zdroje financovania	Realizácia	Dopad na rozpočet	Oprávnení žiadateľa
Aktivity	Podpora poskytovania zdravotníckych služieb.	podľa potreby	rozpočet obce	verejný sektor	nízky	obec Omastiná

	2016	2017	2018	2019	2020	2021	2022	2023	2024	2025
Podprogram 6.1. Sociálne služby										
Cieľ 6.1										
Opatrenie 6.1.1										
Opatrenie 6.1.2										
Podprogram 6.2. Zdravotnícke služby										
Cieľ 6.2.										
Opatrenie 6.2.1										
Opatrenie 6.2.2										

8.7 PROGRAM 7. VZDELÁVANIE A ŠPORT

Strategický zámer	
Zabezpečenie všestranného rozvoja detí a mládeže. Zlepšenie technického stavu a vybavenia školskej infraštruktúry. V športe umožniť ponuku čo najširšej palety služieb, zabezpečiť čo najefektívnejšie a transparentné využitie verejných financií ku prospechu všetkých občanov obce. Podpora existujúcich športových podujatí, ako aj vytváranie vhodných podmienok pre rozvoj rôznych druhov športu nielen pre obyvateľov obce.	
Podprogram 7.1. Vzdelávanie	
Cieľ 7.1. Zabezpečiť rozvoj a údržbu infraštruktúry vzdelávania a zabezpečenie podmienok pre efektívnu vzdelávaciu činnosť v obci.	
Opatrenie 7.1.1 Zariadenia vzdelávania.	



		Predpokladaný rozpočet	Zdroje financovania	Realizácia	Dopad na rozpočet	Oprávnení žiadatelia
Aktivity	Zabezpečenie priestorov pre vzdelávacie potreby.	50	rozpočet obce, ŠF EÚ, MŠ SR	verejný sektor	vyšoký	obec Omastiná
	Obstaranie vybavenia.	podľa potreby	rozpočet obce, ŠF EÚ, MŠ SR	verejný sektor	vyšoký	obec Omastiná

Podprogram 7.2. Šport						
Cieľ 7.2.		Zabezpečiť trvalé skvalitňovanie vyváženej ponuky výkonnostného a rekreačného športu.				
Opatrenie 7.2.1		Výstavba športovej infraštruktúry.				
		Predpokladaný rozpočet	Zdroje financovania	Realizácia	Dopad na rozpočet	Oprávnení žiadatelia
Aktivity	Spracovanie technickej dokumentácie.	podľa potreby	rozpočet obce, MŠ SR	verejný sektor	nízky	obec Omastiná
	Rekonštrukcia existujúceho ihriska.	20	rozpočet obce, MŠ SR	verejný sektor	vyšoký	obec Omastiná
Opatrenie 7.2.7		Rozvoj mimoškolskej činnosti – športové kluby, turistika, kultúrne krúžky.				
		Predpokladaný rozpočet	Zdroje financovania	Realizácia	Dopad na rozpočet	Oprávnení žiadatelia
Aktivity	Zabezpečenie priestorového a materiálneho vybavenia.	podľa potreby	rozpočet obce, podnikateľské subjekty	verejný, tretí sektor	stredný	obec Omastiná

	2016	2017	2018	2019	2020	2021	2022	2023	2024	2025
Podprogram 7.1. Vzdelávanie										
Cieľ 7.1.										
Opatrenie 7.1.1										
Podprogram 7.2. Šport										
Cieľ 7.2.										
Opatrenie 7.2.1										
Opatrenie 7.2.2										

8.8 PROGRAM 8. KULTÚRA

Strategický zámer						
Trvalé pôsobenie na kultúrne povedomie obyvateľov širokou paletou kultúrnych aktivít organizovaných externými subjektami. Existencia dôstojných priestorov pre kultúrne aktivity je povinnosť obce. Priebežná a kreatívna propagácia podujatí má vplyv na imidž obce tým aj na cestovný ruch.						
Podprogram 8.1. Kultúrna infraštruktúra						
Cieľ 8.1		Zachovanie kultúrno-historického potenciálu obce a rozvoj kultúrnych, informačných a voľnočasových aktivít v nadväznosti na rozvoj cestovného ruchu na regionálnej a miestnej úrovni.				
Opatrenie 8.1.1		Výstavba multifunkčného kultúrneho zariadenia.				
		Predpokladaný rozpočet	Zdroje financovania	Realizácia	Dopad na rozpočet	Oprávnení žiadatelia
Aktivity	Vypracovanie technickej dokumentácie.	podľa potreby	rozpočet obce, ŠF EÚ	verejný sektor	nízky	obec Omastiná
	Výstavba multifunkčného kultúrneho zariadenia.	200	rozpočet obce, ŠF EÚ	verejný sektor	vyšoký	obec Omastiná
Opatrenie 8.1.2		Rekonštrukcia a údržba kultúrnych pamiatok.				
		Predpokladaný rozpočet	Zdroje financovania	Realizácia	Dopad na rozpočet	Oprávnení žiadatelia
Aktivity	Údržba kultúrnych a historických pamiatok.	podľa potreby	rozpočet obce, ŠF EÚ	verejný sektor	vyšoký	obec Omastiná
Opatrenie 8.1.4		Organizovanie pravidelných kultúrnych podujatí.				
		Predpokladaný rozpočet	Zdroje financovania	Realizácia	Dopad na rozpočet	Oprávnení žiadatelia
Aktivity	Podpora kultúrnych podujatí.	podľa potreby	rozpočet obce, ŠF EÚ, MK SR	verejný sektor	stredný	obec Omastiná

Podprogram 8.2. Organizačné zabezpečenie						
Cieľ 8.2		Organizačne zabezpečiť ponuku kultúrnych podujatí v obci.				
Opatrenie 8.2.1		Spracovať kalendár kultúrnych podujatí na celý rok, tento priebežne aktualizovať. Rozšíriť žánrovú ponuku s orientáciou na hodnotný kultúrny prínos.				
		Predpokladaný rozpočet	Zdroje financovania	Realizácia	Dopad na rozpočet	Oprávnení žiadatelia



Aktivity	Personálne a finančné zabezpečenie.	podľa potreby	rozpočet obce	verejný sektor	nízky	obec Omastiná
	Spracovanie kalendár kultúrnych podujatí.	podľa potreby	rozpočet obce	verejný sektor	nízky	obec Omastiná

Podprogram 8.3. Propagácia v oblasti kultúry						
Cieľ 8.3	Vytvorenie podmienok na efektívnu propagáciu obce v oblasti kultúry.					
Opatrenie 8.3.1	Spracovať globálnu koncepciu „propagácie“ histórie obce v multimediálnej forme.					
		Predpokladaný rozpočet	Zdroje financovania	Realizácia	Dopad na rozpočet	Oprávnení žiadatelia
Aktivity	Personálne a finančné zabezpečenie.	podľa potreby	rozpočet obce, ŠF EÚ	verejný sektor	nízky	obec Omastiná
	Spracovanie koncepcie v multimediálnej forme.	podľa potreby	rozpočet obce, ŠF EÚ	verejný sektor	nízky	obec Omastiná
Opatrenie 8.3.2	Propagácia kultúry na Internete prostredníctvom www stránky obce.					
		Predpokladaný rozpočet	Zdroje financovania	Realizácia	Dopad na rozpočet	Oprávnení žiadatelia
Aktivity	Finančné zabezpečenie.	1	rozpočet obce, ŠF EÚ	verejný sektor	nízky	obec Omastiná
	Obsahová analýza www stránky.	podľa potreby	rozpočet obce, ŠF EÚ	verejný sektor	nízky	obec Omastiná
	Priebežná aktualizácia www stránky.	podľa potreby	rozpočet obce	verejný sektor	nízky	obec Omastiná

	2016	2017	2018	2019	2020	2021	2022	2023	2024	2025
Podprogram 8.1. Kultúrna infraštruktúra										
Cieľ 8.1										
Opatrenie 8.1.1										
Opatrenie 8.1.2										
Opatrenie 8.1.4										
Podprogram 8.2. Organizačné zabezpečenie										
Cieľ 8.2										
Opatrenie 8.2.1										
Podprogram 8.3. Propagácia v oblasti kultúry										
Cieľ 8.3										
Opatrenie 8.3.1										
Opatrenie 8.3.3										

8.9 PROGRAM 9. PROPAGÁCIA A CESTOVNÝ RUCH

Strategický zámer						
Budovať goodwill obce a dosiahnuť, aby sa stala strediskom cestovného ruchu v oblasti športu, kultúry a turistiky.						
Podprogram 9.1. Propagácia obce						
Cieľ 9.1	Zabezpečiť účinnú propagáciu obce.					
Opatrenie 9.1.1	Aktualizácia www stránky obce.					
		Predpokladaný rozpočet	Zdroje financovania	Realizácia	Dopad na rozpočet	Oprávnení žiadatelia
Aktivity	Finančné zabezpečenie.	1	rozpočet obce, podnikateľské subjekty	verejný sektor	nízky	obec Omastiná
	Obsahová analýza www stránky.	podľa potreby	rozpočet obce, podnikateľské subjekty	verejný sektor	nízky	obec Omastiná
	Priebežná aktualizácia www stránky.	podľa potreby	rozpočet obce,	verejný sektor	nízky	obec Omastiná
Opatrenie 9.1.2	Podpora budovania informačných tabúľ v obci.					
		Predpokladaný rozpočet	Zdroje financovania	Realizácia	Dopad na rozpočet	Oprávnení žiadatelia
Aktivity	Budovanie a inštalácia tabúľ informujúcich o atrakтивitách obce.	podľa potreby	rozpočet obce, ŠF EÚ, MH SR	verejný sektor	nízky	obec, podnikateľské subjekty
	Budovanie a inštalácia tabúľ propagujúcich kultúrne hodnoty obce.	1	rozpočet obce, ŠF EÚ, MH SR	verejný sektor	nízky	obec, podnikateľské subjekty
Podprogram 9.2. Rekreačno - relaxačné zázemie obce.						



Cieľ 9.2	Rekreačno- relaxačné zázemie obce.					
Opatrenie 9.2.1	Podpora vytvárania nových atrakcií v obce.					
		Predpokladaný rozpočet	Zdroje financovania	Realizácia	Dopad na rozpočet	Oprávnení žiadatelia
Aktivity	Podpora stravovacích a ubytovacích služieb.	podľa potreby	rozpočet obce, ŠF EÚ	verejný sektor	vyšoký	obec Omastiná

Podprogram 9.3. Cestovný ruch.						
Cieľ 9.3	Podporovať podnikateľské aktivity v cestovnom ruchu.					
Opatrenie 9.3.1	Uzavrieť s podnikateľmi dohody o poskytovaní služieb v agroturistike a cestovnom ruchu a o propagovaní ich služieb obcami.					
		Predpokladaný rozpočet	Zdroje financovania	Realizácia	Dopad na rozpočet	Oprávnení žiadatelia
Aktivity	Zabezpečenie personálnych kapacít.	podľa potreby	rozpočet obce, ŠF EÚ	verejný sektor	stredný	obec Omastiná
Opatrenie 9.3.2	Podporovať podnikateľské subjekty, neziskové organizácie a inštitúcie pri získavaní finančných prostriedkov z grantov a fondov EÚ.					
		Predpokladaný rozpočet	Zdroje financovania	Realizácia	Dopad na rozpočet	Oprávnení žiadatelia
Aktivity	Zabezpečenie personálnych kapacít.	podľa potreby	rozpočet obce, ŠF EÚ	verejný sektor	nízky	obec Omastiná

	2016	2017	2018	2019	2020	2021	2022	2023	2024	2025
Podprogram 9.1. Propagácia obce										
Cieľ 9.1										
Opatrenie 9.1.1										
Opatrenie 9.1.2										
Podprogram 9.2. Rekreačno - relaxačné zázemie obce.										
Cieľ 9.2										
Opatrenie 9.2.1										
Podprogram 9.3. Cestovný ruch.										
Cieľ 9.3										
Opatrenie 9.3.1										
Opatrenie 9.3.2										

8.10 PROGRAM 10. ADMINISTRATÍVA A BEZPEČNOSŤ

Strategický zámer						
Vytvoriť podmienky na efektívnu prácu obecného úradu. Vytvoriť vyhovujúce podmienky na poskytovania verejných služieb, estetizácia a funkčnosť miesta kontaktu so zákazníkmi obecného úradu, vytváranie vhodných technických a pracovných podmienok na mestskom úrade. Vytvorenie podmienok na znižovanie kriminality v obci a ochranu majetku obyvateľov a ostatných subjektov v obci.						
Podprogram 10.1. Administratíva						
Cieľ 10.1.	Zabezpečiť rozvoj administratívnej infraštruktúry a podmienok na výkon samosprávnych funkcií v obci					
Opatrenie 10.1.1	Komplexná rekonštrukcia obecných budov.					
		Predpokladaný rozpočet	Zdroje financovania	Realizácia	Dopad na rozpočet	Oprávnení žiadatelia
Aktivity	Spracovanie technickej dokumentácie.	podľa potreby	rozpočet obce, ŠF EÚ, úvery, iné grantové schémy	verejný sektor	nízky	obec Omastiná
	Komplexná rekonštrukcia budovy obecného úradu – znížene energetickej náročnosti budovy.	50	rozpočet obce, ŠF EÚ, úvery, iné grantové schémy	verejný sektor	vyšoký	obec Omastiná
	Komplexná rekonštrukcia obecného úradu – interiéry.	20	rozpočet obce, ŠF EÚ, úvery, iné grantové schémy	verejný sektor	vyšoký	obec Omastiná
	Spracovanie územného plánu obce.	6	rozpočet obce, ŠF EÚ, úvery, iné grantové schémy	verejný sektor	stredný	obec Omastiná

Podprogram 10.2. Bezpečnosť						
Cieľ 10.2.	Vytvorenie podmienok na znižovanie kriminality v obci a ochranu majetku obyvateľov a ostatných subjektov v obci.					
Opatrenie 10.2.1	Bezpečnosť.					
		Predpokladaný rozpočet	Zdroje financovania	Realizácia	Dopad na rozpočet	Oprávnení žiadatelia
Aktivity	Osadenie kamerového systému na vstupe	5	rozpočet obce,	verejný,	vyšoký	obec



do obce.		ŠF EÚ, podnikateľské subjekty, úvery, iné grantové schémy	súkromný sektor		Omastiná
Osadenie kamerového systému na obecnom cintoríne.	5	rozpočet obce, ŠF EÚ, podnikateľské subjekty, úvery, iné grantové schémy	verejný, súkromný sektor	vysoký	obec Omastiná
Osadenie kamerového systému v centrálnej časti obce.	5	rozpočet obce, ŠF EÚ, podnikateľské subjekty, úvery, iné grantové schémy	verejný, súkromný sektor	vysoký	obec Omastiná
Rekonštrukcia a modernizácia obecného rozhlasu.	10	rozpočet obce, ŠF EÚ, podnikateľské subjekty, úvery, iné grantové schémy	verejný, súkromný sektor	vysoký	obec Omastiná

	2016	2017	2018	2019	2020	2021	2022	2023	2024	2025
Podprogram 10.1. Administratíva										
Cieľ 10.1.										
Opatrenie 10.1.1										
Podprogram 10.2. Bezpečnosť										
Cieľ 10.2.										
Opatrenie 10.2.1										

8.11 PROGRAM 11. INFORMATIZÁCIA OBCE

Strategický zámer						
Zabezpečenie technických podmienok pre rozvoj informačnej spoločnosti. Umožniť obyvateľom využívať on-line elektronické služby samosprávy. Vytvoriť vhodné podmienky na prechod na e-government na lokálnej úrovni (e-vote, e-services, ...). Umožniť obyvateľom obce a pracovníkom samosprávy zvyšovať svoje počítačové vedomie a zručnosti.						
Podprogram 11.1. Budovanie a rozvoj informačnej infraštruktúry.						
Cieľ 11.1	Zabezpečiť technické podmienky na prechod samosprávy na nový typ vládnutia - e - government.					
Opatrenie 11.1.1	Rozvoj infraštruktúry informačných systémov samosprávy.					
		Predpokladaný rozpočet	Zdroje financovania	Realizácia	Dopad na rozpočet	Oprávnení žiadatelia
Aktivity	Technické zabezpečenie IS.	1	rozpočet obce, ŠF EÚ, zdroje neziskových organizácií	verejný sektor	stredný	obec Omastiná
	Tvorba základného SW na komunikáciu občan – samospráva – podnikateľské subjekty.	4	rozpočet obce, ŠF EÚ, zdroje neziskových organizácií	verejný sektor	vysoký	obec Omastiná
	Podpora zlepšenia prenosu dátových a hlasových mobilných služieb.	podľa potreby	podnikateľské subjekty,	súkromný sektor	žiadny	podnikateľské subjekty
Opatrenie 11.1.2	Zavádzanie efektívnych elektronických služieb poskytovaných na úrovni samosprávy.					
		Predpokladaný rozpočet	Zdroje financovania	Realizácia	Dopad na rozpočet	Oprávnení žiadatelia
Aktivity	Tvorba aplikačného softwaru na zabezpečenie e – služieb v obci.	2	rozpočet obce	verejný sektor	vysoký	obec Omastiná
	Tvorba SW na realizáciu e-vote na miestnej úrovni.	2	rozpočet obce	verejný sektor	vysoký	obec Omastiná

Podprogram 11.2. Počítačová gramotnosť.						
Cieľ 11.2	Zvýšenie počítačovej gramotnosti obyvateľov a pracovníkov samosprávy.					
Opatrenie 11.2.1	Podpora zvyšovania počítačového vedomia u pracovníkov samosprávy.					
		Predpokladaný rozpočet	Zdroje financovania	Realizácia	Dopad na rozpočet	Oprávnení žiadatelia
Aktivity	Realizácia kurzov na získanie ECDL spôsobilosti pre pracovníkov miestnej samosprávy.	podľa potreby	rozpočet obce, ŠF EÚ, zdroje neziskových organizácií	verejný sektor	žiadny	obec Omastiná
Opatrenie 11.2.2	Podpora zvyšovania počítačového vedomia u obyvateľov obce.					
		Predpokladaný rozpočet	Zdroje financovania	Realizácia	Dopad na rozpočet	Oprávnení žiadatelia
Aktivity	Realizácia kurzov na zvyšovanie	podľa potreby	rozpočet obce,	verejný sektor	nízky	obec, n.o.



	počítačového vedomia u obyvateľov obce.		ŠF EÚ, zdroje neziskových organizácií			
	Realizácia kurzov na obsluhu a používanie obecného informačného a komunikačného systému.	podľa potreby	rozpočet obce, ŠF EÚ, zdroje neziskových organizácií	verejný sektor	nízky	obec, n.o.
Opatrenie 11.2.3	Podpora vzdelávacích aktivít zameraných na zvyšovanie zručností a vedomostí o internete a motiváciu k používaniu internetu a elektronických služieb.					
		Predpokladaný rozpočet	Zdroje financovania	Realizácia	Dopad na rozpočet	Oprávnení žiadateľa
Aktivity	Realizácia kurzov na zvyšovanie vedomostí o internete.	podľa potreby	rozpočet obce, ŠF EÚ, zdroje neziskových organizácií	verejný sektor	nízky	obec, n.o.

	2016	2017	2018	2019	2020	2021	2022	2023	2024	2025
Podprogram 11.1. Budovanie a rozvoj informačnej infraštruktúry.										
Cieľ 11.1										
Opatrenie 11.1.1										
Opatrenie 11.1.2										
Podprogram 11.2. Počítačová gramotnosť.										
Cieľ 11.2										
Opatrenie 11.2.1										
Opatrenie 11.2.2										
Opatrenie 11.2.3										



Finančná časť Programu hospodárskeho rozvoja a sociálneho rozvoja obce Omastiná 2016 - 2025

9 FINANČNÝ PLÁN PROGRAMU

Jednou z kľúčových otázok pre realizáciu programu rozvoja je schopnosť obce v priebehu jeho realizácie zaistiť zdroje potrebné na jeho financovanie. Tieto zdroje vznikajú vo viacerých sférach – v súkromnom sektore, verejnej správe, ide tiež o zdroje zahraničné, najmä o prostriedky Európskej únie. Dôležitým zdrojom budú, po dokončení reformy verejnej správy a uskutočnení daňovej reformy, vlastné prostriedky. V dôsledku neexistencie nevyhnutných podkladových údajov pre stanovenie finančného rámca, v ktorom by sa mal program rozvoja v strednodobom horizonte pohybovať, je výška prostriedkov potrebná na realizáciu jednotlivých opatrení a aktivít stanovená len orientačne. Táto časť sa bude konkretizovaná v závislosti od reálneho čerpania finančných príspevkov zo štrukturálnych fondov, možností obecného rozpočtu atď..

Formulár č. F 5 – Indikatívny rozpočet - sumarizácia											
tis. €	Rok										
	2016	2017	2018	2019	2020	2021	2022	2023	2024	2025	Spolu
I. Hospodárska politika	83,4	102,2	126,7	126,7	138,7	119,9	46,1	46,1	6,6	6,6	803,0
PROGRAM 1. HOSPODÁRSTVO A VEDECKO.....	2,8	2,8	2,8	2,8	0,0	0,0	0,0	0,0	0,0	0,0	11,0
PROGRAM 2. DOPRAVA A KOMUNIKÁCIE	40,8	40,8	78,3	78,3	75,8	75,8	2,0	2,0	0,0	0,0	394,0
PROGRAM 3. TECHNICKÁ INFRAŠTRUKTÚRA	6,5	24,3	24,3	24,3	61,8	44,0	44,0	44,0	6,5	6,5	286,0
PROGRAM 9. PROPAGÁCIA A CESTOVNÝ RUCH	0,6	0,6	0,1	0,1	0,1	0,1	0,1	0,1	0,1	0,1	2,0
PROGRAM 10. ADMINISTRATÍVA A BEZPEČNOSŤ	31,5	31,5	19,0	19,0	0,0	0,0	0,0	0,0	0,0	0,0	101,0
PROGRAM 11. INFORMATIZÁCIA OBCE	1,3	2,3	2,3	2,3	1,0	0,0	0,0	0,0	0,0	0,0	9,0
II. Sociálna politika	80,1	80,1	80,1	80,1	0,1	0,1	0,1	0,1	0,1	0,1	321,0
PROGRAM 6. SOCIÁLNE SLUŽBY A ZDRAVOTN.	12,5	12,5	12,5	12,5	0,0	0,0	0,0	0,0	0,0	0,0	50,0
PROGRAM 7. VZDELÁVANIE A ŠPORT	17,5	17,5	17,5	17,5	0,0	0,0	0,0	0,0	0,0	0,0	70,0
PROGRAM 8. KULTÚRA	50,1	50,1	50,1	50,1	0,1	0,1	0,1	0,1	0,1	0,1	201,0
III. Environmentálna politika	250,8	455,9	481,4	481,4	230,6	42,3	16,8	0,0	0,0	0,0	1959,2
PROGRAM 4. ODPADOVÉ HOSPODÁRSTVO	215,8	215,8	215,8	215,8	0,0	0,0	0,0	0,0	0,0	0,0	863,2
PROGRAM 5. ŽIVOTNÉ PROSTREDIE	35,0	240,1	265,6	265,6	230,6	42,3	16,8	0,0	0,0	0,0	1096,0

Zdroj: vlastné spracovanie

Vychádzajúc z vyššie zadaných cieľov, priorít a opatrení a na základe auditu pripravovaných Projektových zámerov v réžii samosprávy, podnikateľskej sféry či neziskových a iných organizácií bol vypracovaný plán realizácie programu. Definuje, z akých prostriedkov by sa mali tieto zábery realizovať, kto by mal byť žiadateľov, určuje predpokladané časové rámce v **tis. €**.

9.1 PROGRAM 1. HOSPODÁRSTVO A VEDECKO-TECHNICKÝ ROZVOJ

Predpokladaná štruktúra finančných zdrojov (tis. €)						
Ciele	Oprávnené náklady	Verejné zdroje			Súkromné zdroje	EIB
		Verejné	Fond EÚ	Národné verejné zdroje		



	spolu	zdroje spolu			Národné verejné zdroje spolu	Štátny rozpočet	Regionálne zdroje	Miestne zdroje		
	A=B+H+CH	B=C+D	C	D=E+F+G	E	F	G	H	CH	
Cieľ 1.2	Zvýšenie energetickej efektívnosti na strane výroby aj spotreby a zavádzanie progresívnych technológií v energetike.									
Opatrenie 1.2.1	11,0	11,0	8,3	2,8	2,2	0,0	0,6	0,0	0,0	
Spolu	11,0	11,0	8,3	2,8	2,2	0,0	0,6	0,0	0,0	

Časový horizont čerpania zdrojov (tis. €)									
Rok	Oprávnené náklady spolu	Verejné zdroje						Súkromné zdroje	EIB
		Verejné zdroje spolu	Fond EÚ	Národné verejné zdroje					
				Národné verejné zdroje spolu	Štátny rozpočet	Regionálne zdroje	Miestne zdroje		
A=B+H+CH	B=C+D	C	D=E+F+G	E	F	G	H	CH	
2016	2,75	2,75	2,06	0,69	0,55	0,00	0,14	0,00	0,00
2017	2,75	2,75	2,06	0,69	0,55	0,00	0,14	0,00	0,00
2018	2,75	2,75	2,06	0,69	0,55	0,00	0,14	0,00	0,00
2019	2,75	2,75	2,06	0,69	0,55	0,00	0,14	0,00	0,00
2020	0,00	0,00	0,00	0,00	0,00	0,00	0,00	0,00	0,00
2021	0,00	0,00	0,00	0,00	0,00	0,00	0,00	0,00	0,00
2022	0,00	0,00	0,00	0,00	0,00	0,00	0,00	0,00	0,00
2023	0,00	0,00	0,00	0,00	0,00	0,00	0,00	0,00	0,00
2024	0,00	0,00	0,00	0,00	0,00	0,00	0,00	0,00	0,00
2025	0,00	0,00	0,00	0,00	0,00	0,00	0,00	0,00	0,00
Spolu	11,00	11,00	8,25	2,75	2,20	0,00	0,55	0,00	0,00

Zdroje financovania EÚ

Integrovaný regionálny operačný program

Prioritná os č.3: Konkurencieschopné a atraktívne regióny pre podnikanie a zamestnanosť

INVESTIČNÁ PRIORITA 3.1: Podpora fyzickej, ekonomickej a sociálnej regenerácie zanedbaných mestských a vidieckych komunit a území

INVESTIČNÁ PRIORITA 3.2: Ochrana, propagácia a rozvoj kultúrneho a prírodného dedičstva

OP Kvalita životného prostredia

PRIORITNÁ OS 3: ENERGETICKY EFEKTÍVNEJŠIE NÍZKOUHKÍKOVÉ HOSPODÁRSTVO

INVESTIČNÁ PRIORITA 1: Podpora výroby a distribúcie energie z obnoviteľných zdrojov

INVESTIČNÁ PRIORITA 2: Podpora energetickej efektívnosti a využitia energie z obnoviteľných zdrojov v podnikoch

INVESTIČNÁ PRIORITA 3: Podpora energetickej efektívnosti a využitia energie z obnoviteľných zdrojov vo verejných infraštruktúrach, vrátane využitia vo verejných budovách a v sektore bývania

OP Výskum a inovácie

PRIORITNÁ OS 2: Podnikateľské prostredie priaznivé pre inovácie

INVESTIČNÁ PRIORITA 2.1: Podpora investovania do inovácií a výskumu, tvorba prepojenia a synergií medzi podnikmi vedeckovýskumnými centrami a vyšším vzdelávaním obzvlášť vo vývoji produktov a služieb, prenosu technológií, sociálnej inovácie a aplikácie verejných služieb, stimulácie dopytu, vytvárania sietí, zoskupení (klastrov) a otvorenej inovácie prostredníctvom inteligentnej špecializácie, podpora technologického a aplikovaného výskumu, pilotných Projektov a aktivít skorého overovania výrobkov, vyspelých výrobných kapacít a prvovýroby v kľúčových technológiách

INVESTIČNÁ PRIORITA 2.2: Podpora podnikania, najmä prostredníctvom uľahčenia využívania nových nápadov v hospodárstve a podpora zakladania nových firiem vrátane podnikateľských inkubátorov

INVESTIČNÁ PRIORITA 2.3: Vývoj a zavedenie nových obchodných modelov MSP, najmä v rámci internacionalizácie



INVESTIČNÁ PRIORITA 2.4: Podpora tvorby a rozšírenia pokročilých kapacít pre rozvoj výrobkov a služieb
 INVESTIČNÁ PRIORITA 2.5: Podpora kapacity MSP a cieľom zapojenia do rastu a inovácií
 INVESTIČNÁ PRIORITA 2.6: Podpora výskumu, vývoja a osvojenia nízkouhlíkových technológií
 TECHNICKÁ POMOC

OP INTEGROVANÁ INFRAŠTRUKTÚRA A OP ĽUDSKÉ ZDROJE

Program rozvoja vidieka

Projektové opatrenia (realizácia bude zabezpečovaná cez individuálne Opatrenia žiadateľov):

- Obnova poľnohospodárskeho potenciálu – prevencia (čl. 19)
- Podpora mladých farmárov, malých fariem a podnikania (čl. 20)
- Základné služby a obnova dedín vo vidieckych oblastiach (čl. 21)
- Prevencia a odstraňovanie škôd v lesoch (čl. 25)
- Investície do nových lesných technológií (čl. 27)
- Spolupráca (čl. 36)
- LEADER (čl. 42-45)

9.2 PROGRAM 2. DOPRAVA A KOMUNIKÁCIE

Predpokladaná štruktúra finančných zdrojov (tis. €)									
Ciele	Oprávnené náklady spolu	Verejné zdroje						Súkromné zdroje	EIB
		Verejné zdroje spolu	Fond EÚ	Národné verejné zdroje					
				Národné verejné zdroje spolu	Štátny rozpočet	Regionálne zdroje	Miestne zdroje		
A=B+H+CH	B=C+D	C	D=E+F+G	E	F	G	H	CH	
Cieľ 2.1	Zabezpečiť výstavbu a rekonštrukciu miestnych komunikácií a ciest III. cesty.								
Opatrenie 2.1.1	172,0	172,0	129,0	43,0	34,4	0,0	8,6	0,0	0,0
Opatrenie 2.1.3	150,0	150,0	112,5	37,5	30,0	0,0	7,5	0,0	0,0
Opatrenie 2.1.4	16,0	16,0	12,0	4,0	3,2	0,0	0,8	0,0	0,0
Opatrenie 2.1.5	46,0	46,0	34,5	11,5	9,2	0,0	2,3	0,0	0,0
Cieľ 2.2	Zabezpečenie dopravného spojenia hromadnou autobusovou dopravou, prípadne železničnou dopravou.								
Opatrenie 2.1.1	10,0	10,0	7,5	2,5	2,0	0,0	0,5	0,0	0,0
Spolu	394,00	394,0	295,5	98,5	78,8	0,0	19,7	0,0	0,0

Časový horizont čerpania zdrojov (tis. €)									
Rok	Oprávnené náklady spolu	Verejné zdroje						Súkromné zdroje	EIB
		Verejné zdroje spolu	Fond EÚ	Národné verejné zdroje					
				Národné verejné zdroje spolu	Štátny rozpočet	Regionálne zdroje	Miestne zdroje		
A=B+H+CH	B=C+D	C	D=E+F+G	E	F	G	H	CH	
2016	40,83	40,8	30,6	10,2	8,2	0,0	2,0	0,0	0,0
2017	40,83	40,8	30,6	10,2	8,2	0,0	2,0	0,0	0,0
2018	78,33	78,3	58,8	19,6	15,7	0,0	3,9	0,0	0,0
2019	78,33	78,3	58,8	19,6	15,7	0,0	3,9	0,0	0,0
2020	75,83	75,8	56,9	19,0	15,2	0,0	3,8	0,0	0,0
2021	75,83	75,8	56,9	19,0	15,2	0,0	3,8	0,0	0,0
2022	2,00	2,0	1,5	0,5	0,4	0,0	0,1	0,0	0,0
2023	2,00	2,0	1,5	0,5	0,4	0,0	0,1	0,0	0,0
2024	0,00	0,0	0,0	0,0	0,0	0,0	0,0	0,0	0,0
2025	0,00	0,0	0,0	0,0	0,0	0,0	0,0	0,0	0,0



Spolu	394,00	394,0	295,5	98,5	78,8	0,0	19,7	0,0	0,0
-------	--------	-------	-------	------	------	-----	------	-----	-----

Zdroje financovania EÚ

Integrovaný regionálny operačný program

Prioritná os č. 1: Bezpečná a ekologická doprava v regiónoch

INVESTIČNÁ PRIORITA 1.1: Posilnenie regionálnej mobility prostredníctvom prepojenia sekundárnych a terciárnych uzlov s infraštruktúrou TEN-T

INVESTIČNÁ PRIORITA 1.2: Rozvoj ekologicky priaznivých a nízkouhlíkových dopravných systémov

Prioritná os č.3: Konkurencieschopné a atraktívne regióny pre podnikanie a zamestnanosť

INVESTIČNÁ PRIORITA 3.1: Podpora fyzickej, ekonomickej a sociálnej regenerácie zanedbaných mestských a vidieckych komunit a území

OP INTEGROVANÁ INFRAŠTRUKTÚRA A OP ĽUDSKÉ ZDROJE

Program rozvoja vidieka

Projektové opatrenia (realizácia bude zabezpečovaná cez individuálne Opatrenia žiadateľov):

- Investície do hmotného majetku (čl. 18)
- Základné služby a obnova dedín vo vidieckych oblastiach (čl. 21)
- LEADER (čl. 42-45)

DOTÁCIE MINISTERSTVA DOPRAVY, VÝSTAVBY A REGIONÁLNEHO ROZVOJA SR

9.3 PROGRAM 3. TECHNICKÁ INFRAŠTRUKTÚRA

Predpokladaná štruktúra finančných zdrojov (tis. €)									
Ciele	Oprávnené náklady spolu	Verejné zdroje						Súkromné zdroje	EIB
		Verejné zdroje spolu	Fond EÚ	Národné verejné zdroje					
				Národné verejné zdroje spolu	Štátny rozpočet	Regionálne zdroje	Miestne zdroje		
A=B+H+CH	B=C+D	C	D=E+F+G	E	F	G	H	CH	
Cieľ 3	Zabezpečiť rozvoj a rekonštrukciu technickej infraštruktúry v obci.								
Opatrenie 3.2	65,0	65,0	48,8	16,3	13,0	0,0	3,3	0,0	0,0
Opatrenie 3.6	71,0	71,0	53,3	17,8	14,2	0,0	3,6	0,0	0,0
Opatrenie 3.8	150,0	150,0	112,5	37,5	30,0	0,0	7,5	0,0	0,0
Spolu	286,00	286,00	214,50	71,50	57,20	0,00	14,30	0,00	0,00

Časový horizont čerpania zdrojov (tis. €)									
Rok	Oprávnené náklady spolu	Verejné zdroje						Súkromné zdroje	EIB
		Verejné zdroje spolu	Fond EÚ	Národné verejné zdroje					
				Národné verejné zdroje spolu	Štátny rozpočet	Regionálne zdroje	Miestne zdroje		
A=B+H+CH	B=C+D	C	D=E+F+G	E	F	G	H	CH	
2016	6,50	6,50	4,88	1,63	1,30	0,00	0,33	0,00	0,00
2017	24,25	24,25	18,19	6,06	4,85	0,00	1,21	0,00	0,00
2018	24,25	24,25	18,19	6,06	4,85	0,00	1,21	0,00	0,00
2019	24,25	24,25	18,19	6,06	4,85	0,00	1,21	0,00	0,00
2020	61,75	61,75	46,31	15,44	12,35	0,00	3,09	0,00	0,00
2021	44,00	44,00	33,00	11,00	8,80	0,00	2,20	0,00	0,00
2022	44,00	44,00	33,00	11,00	8,80	0,00	2,20	0,00	0,00



2023	44,00	44,00	33,00	11,00	8,80	0,00	2,20	0,00	0,00
2024	6,50	6,50	4,88	1,63	1,30	0,00	0,33	0,00	0,00
2025	6,50	6,50	4,88	1,63	1,30	0,00	0,33	0,00	0,00
Spolu	286,00	286,00	214,50	71,50	57,20	0,00	14,30	0,00	0,00

Zdroje financovania EÚ

Integrovaný regionálny operačný program

Prioritná os č.3: Konkurencieschopné a atraktívne regióny pre podnikanie a zamestnanosť
 INVESTIČNÁ PRIORITA 3.1: Podpora fyzickej, ekonomickej a sociálnej regenerácie zanedbaných mestských a vidieckych komún a území

IROP je realizovaný prostredníctvom integrovaných územných stratégií, ktoré na úrovni NUTS2 zdefinujú prioritné Projektové zámery v regióne. Cieľom je dosiahnutie čo najväčších synergických efektov preinvestovaných finančných prostriedkov a predchádzanie negatívnym účinkom nekoordinovaného plánovania v ohraničenom území.

OP Kvalita životného prostredia

PRIORITNÁ OS 1: UDRŽATEĽNÉ VYUŽÍVANIE PRÍRODNÝCH ZDROJOV PROSTREDNÍCTVOM ROZVOJA ENVIRONMENTÁLNEJ INFRAŠTRUKTÚRY

INVESTIČNÁ PRIORITA 1: Riešenie významných potrieb investícií do sektora odpadu s cieľom splniť požiadavky environmentálneho acquis

INVESTIČNÁ PRIORITA 2: riešenie významných potrieb investícií do sektora vodného hospodárstva s cieľom splniť požiadavky environmentálneho acquis

INVESTIČNÁ PRIORITA 3: ochrana a obnova biologickej diverzity, ochrana pôdy a obnova a propagácia ekosystémových služieb vrátane Natura 2000 a zelených infraštruktúr

OP INTEGROVANÁ INFRAŠTRUKTÚRA A OP ĽUDSKÉ ZDROJE

Program rozvoja vidieka

Projektové opatrenia (realizácia bude zabezpečovaná cez individuálne Opatrenia žiadateľov):

- Investície do hmotného majetku (čl. 18)
- Základné služby a obnova dedín vo vidieckych oblastiach (čl. 21)
- LEADER (čl. 42-45)

9.4 PROGRAM 4. ODPADOVÉ HOSPODÁRSTVO

Predpokladaná štruktúra finančných zdrojov (tis. €)									
Ciele	Oprávnené náklady spolu	Verejné zdroje						Súkromné zdroje	EIB
		Verejné zdroje spolu	Fond EÚ	Národné verejné zdroje					
				Národné verejné zdroje spolu	Štátny rozpočet	Regionálne zdroje	Miestne zdroje		
A=B+H+CH	B=C+D	C	D=E+F+G	E	F	G	H	CH	
Cieľ 4	Nakladanie s komunálnym a drobným stavebným odpadom								
Opatrenie 4.3	20,0	20,0	15,0	5,0	4,0	0,0	1,0	0,0	0,0
Opatrenie 4.4	92,0	92,0	69,0	23,0	18,4	0,0	4,6	0,0	0,0
Opatrenie 4.5	500,0	500,0	375,0	125,0	100,0	0,0	25,0	0,0	0,0
Opatrenie 4.6	251,0	251,0	188,3	62,8	50,2	0,0	12,6	0,0	0,0
Spolu	863,0	863,0	647,3	215,8	172,6	0,0	43,2	0,0	0,0

Časový horizont čerpania zdrojov (tis. €)							
Rok	Oprávnené náklady spolu	Verejné zdroje				Súkromné zdroje	EIB
		Verejné	Fond EÚ	Národné verejné zdroje			



	zdroje spolu	Národné verejné zdroje spolu	Štátny rozpočet	Regionálne zdroje	Miestne zdroje				
	A=B+H+CH	B=C+D	C	D=E+F+G	E	F	G	H	CH
2016	215,8	215,8	161,8	53,9	43,2	0,0	10,8	0,0	0,0
2017	215,8	215,8	161,8	53,9	43,2	0,0	10,8	0,0	0,0
2018	215,8	215,8	161,8	53,9	43,2	0,0	10,8	0,0	0,0
2019	215,8	215,8	161,8	53,9	43,2	0,0	10,8	0,0	0,0
2020	0,0	0,0	0,0	0,0	0,0	0,0	0,0	0,0	0,0
2021	0,0	0,0	0,0	0,0	0,0	0,0	0,0	0,0	0,0
2022	0,0	0,0	0,0	0,0	0,0	0,0	0,0	0,0	0,0
2023	0,0	0,0	0,0	0,0	0,0	0,0	0,0	0,0	0,0
2024	0,0	0,0	0,0	0,0	0,0	0,0	0,0	0,0	0,0
2025	0,0	0,0	0,0	0,0	0,0	0,0	0,0	0,0	0,0
Spolu	863,0	863,0	647,3	215,8	172,6	0,0	43,2	0,0	0,0

Zdroje financovania EÚ

OP Kvalita životného prostredia

PRIORITNÁ OS 1: UDRŽATEĽNÉ VYUŽÍVANIE PRÍRODNÝCH ZDROJOV PROSTREDNÍCTVOM ROZVOJA ENVIRONMENTÁLNEJ INFRAŠTRUKTÚRY

INVESTIČNÁ PRIORITA 1: Riešenie významných potrieb investícií do sektora odpadu s cieľom splniť požiadavky environmentálneho acquis

INVESTIČNÁ PRIORITA 2: riešenie významných potrieb investícií do sektora vodného hospodárstva s cieľom splniť požiadavky environmentálneho acquis

INVESTIČNÁ PRIORITA 3: ochrana a obnova biologickej diverzity, ochrana pôdy a obnova a propagácia ekosystémových služieb vrátane Natura 2000 a zelených infraštruktúr

INVESTIČNÁ PRIORITA 4: opatrenia na zlepšenie obecného prostredia, regeneráciu opustených priemyselných lokalít a zníženie znečistenia ovzdušia

PRIORITNÁ OS 2: ADAPTÁCIA NA NEPRIAZNIVÉ DÔSLEDKY ZMENY KLÍMY SO ZAMERANÍM NA OCHRANU PRED POVODŇAMI, RIADENIE A PREVENCIU SÚVISIACICH RIZÍK

INVESTIČNÁ PRIORITA 1: Podpora vyhradených investícií na prispôsobenie sa zmene klímy

INVESTIČNÁ PRIORITA 2: Propagácia investícií na riešenie osobitných rizík, zabezpečenie odolnosti proti katastrofám a vyvíjanie systémov zvládania katastrof

PRIORITNÁ OS 3: ENERGETICKY EFEKTÍVNEJŠIE NÍZKOUHLÍKOVÉ HOSPODÁRSTVO

INVESTIČNÁ PRIORITA 1: Podpora výroby a distribúcie energie z obnoviteľných zdrojov

INVESTIČNÁ PRIORITA 2: Podpora energetickej efektívnosti a využitia energie z obnoviteľných zdrojov v podnikoch

INVESTIČNÁ PRIORITA 3: Podpora energetickej efektívnosti a využitia energie z obnoviteľných zdrojov vo verejných infraštruktúrach, vrátane využitia vo verejných budovách a v sektore bývania

INVESTIČNÁ PRIORITA 4: Vývoj a zavedenie inteligentných distribučných systémov s nízkymi a strednými úrovňami napätia

INVESTIČNÁ PRIORITA 5: Podpora nízkouhlíkových stratégií pre všetky typy území, zvlášť mestských oblastí, vrátane podpory trvalo udržateľnej mestskej mobility a zmiernenie relevantných adaptačných opatrení

INVESTIČNÁ PRIORITA 6: Podpora využitia vysokoúčinnnej kombinovanej výroby elektriny a tepla založenej na dopyte po využiteľnom teple

PRIORITNÁ OS 4: TECHNICKÁ POMOC

Program rozvoja vidieka

Projektové opatrenia (realizácia bude zabezpečovaná cez individuálne Opatrenia žiadateľov):

- Investície do hmotného majetku (čl. 18)
- Základné služby a obnova dedín vo vidieckych oblastiach (čl. 21)
- LEADER (čl. 42-45)

NÓRSKY FINANČNÝ MECHANIZMUS A FINANČNÝ MECHANIZMUS EHP

Finančné príspevky sa poskytujú v týchto prioritných oblastiach:



a) Ochrana a manažment životného prostredia

ŠVAJČIARSKY FINANČNÝ MECHANIZMUS
 THE INTELLIGENT ENERGY – EUROPE PROGRAMM

DOTÁCIE MINISTERSTVA DOPRAVY, VÝSTAVBY A REGIONÁLNEHO ROZVOJA SR
 EKOFOND
 ENVIRONMENTÁLNY FOND
 RECYKLAČNÝ FOND
 NADÁCIA SPP
 NADÁCIA ORANGE
 NADÁCIA EKOPOLIS
 GREENWAYS
 PRIESTORY
 POHODA ZA MESTOM
 ZELENÉ OÁZY
 GRANTOVÝ PROGRAM TESCO PRE ZDRAVŠIE MESTÁ

9.5 PROGRAM 5. ŽIVOTNÉ PROSTREDIE

Predpokladaná štruktúra finančných zdrojov (tis. €)									
Ciele	Oprávnené náklady spolu	Verejné zdroje						Súkromné zdroje	EIB
		Verejné zdroje spolu	Fond EÚ	Národné verejné zdroje					
				Národné verejné zdroje spolu	Štátny rozpočet	Regionálne zdroje	Miestne zdroje		
A=B+H+CH	B=C+D	C	D=E+F+G	E	F	G	H	CH	
Cieľ 5.2	Nakladanie s komunálnym a drobným stavebným odpadom								
Opatrenie 5.2.1	400,0	400,0	300,0	100,0	80,0	0,0	20,0	0,0	0,0
Opatrenie 5.2.2	353,0	353,0	264,8	88,3	70,6	0,0	17,7	0,0	0,0
Opatrenie 5.2.3	102,0	102,0	76,5	25,5	20,4	0,0	5,1	0,0	0,0
Cieľ 5.4.	Ochrana a racionálne využívanie vôd, ochrana pred povodňami.								
Opatrenie 5.4.1	101,0	101,0	75,8	25,3	20,2	0,0	5,1	0,0	0,0
Opatrenie 5.4.2	140,0	140,0	105,0	35,0	28,0	0,0	7,0	0,0	0,0
Spolu	1 096,0	1 096,0	822,0	274,0	219,2	0,0	54,8	0,0	0,0

Časový horizont čerpania zdrojov (tis. €)									
Rok	Oprávnené náklady spolu	Verejné zdroje						Súkromné zdroje	EIB
		Verejné zdroje spolu	Fond EÚ	Národné verejné zdroje					
				Národné verejné zdroje spolu	Štátny rozpočet	Regionálne zdroje	Miestne zdroje		
A=B+H+CH	B=C+D	C	D=E+F+G	E	F	G	H	CH	
2016	35,00	35,0	26,3	8,8	7,0	0,0	1,8	0,0	0,0
2017	240,08	240,1	180,1	60,0	48,0	0,0	12,0	0,0	0,0
2018	265,58	265,6	199,2	66,4	53,1	0,0	13,3	0,0	0,0
2019	265,58	265,6	199,2	66,4	53,1	0,0	13,3	0,0	0,0
2020	230,58	230,6	172,9	57,6	46,1	0,0	11,5	0,0	0,0
2021	42,33	42,3	31,8	10,6	8,5	0,0	2,1	0,0	0,0
2022	16,83	16,8	12,6	4,2	3,4	0,0	0,8	0,0	0,0
2023	0,00	0,0	0,0	0,0	0,0	0,0	0,0	0,0	0,0
2024	0,00	0,0	0,0	0,0	0,0	0,0	0,0	0,0	0,0



2025	0,00	0,0	0,0	0,0	0,0	0,0	0,0	0,0	0,0
Spolu	1096,00	1096,0	822,0	274,0	219,2	0,0	54,8	0,0	0,0

Zdroje financovania EÚ

OP Kvalita životného prostredia

PRIORITNÁ OS 1: UDRŽATEĽNÉ VYUŽÍVANIE PRÍRODNÝCH ZDROJOV PROSTREDNÍCTVOM ROZVOJA ENVIRONMENTÁLNEJ INFRAŠTRUKTÚRY

INVESTIČNÁ PRIORITA 1: Riešenie významných potrieb investícií do sektora odpadu s cieľom splniť požiadavky environmentálneho acquis

INVESTIČNÁ PRIORITA 2: riešenie významných potrieb investícií do sektora vodného hospodárstva s cieľom splniť požiadavky environmentálneho acquis

INVESTIČNÁ PRIORITA 3: ochrana a obnova biologickej diverzity, ochrana pôdy a obnova a propagácia ekosystémových služieb vrátane Natura 2000 a zelených infraštruktúr

INVESTIČNÁ PRIORITA 4: opatrenia na zlepšenie obecného prostredia, regeneráciu opustených priemyselných lokalít a zníženie znečistenia ovzdušia

PRIORITNÁ OS 2: ADAPTÁCIA NA NEPRIAZNIVÉ DÔSLEDKY ZMENY KLÍMY SO ZAMERANÍM NA OCHRANU PRED POVODŇAMI, RIADENIE A PREVENCIU SÚVISIACICH RIZÍK

INVESTIČNÁ PRIORITA 1: Podpora vyhradených investícií na prispôbenie sa zmene klímy

INVESTIČNÁ PRIORITA 2: Propagácia investícií na riešenie osobitných rizík, zabezpečenie odolnosti proti katastrofám a vyvíjanie systémov zvládania katastrof

PRIORITNÁ OS 3: ENERGETICKY EFEKTÍVNEJŠIE NÍZKOUHLÍKOVÉ HOSPODÁRSTVO

INVESTIČNÁ PRIORITA 1: Podpora výroby a distribúcie energie z obnoviteľných zdrojov

INVESTIČNÁ PRIORITA 2: Podpora energetickej efektívnosti a využitia energie z obnoviteľných zdrojov v podnikoch

INVESTIČNÁ PRIORITA 3: Podpora energetickej efektívnosti a využitia energie z obnoviteľných zdrojov vo verejných infraštruktúrach, vrátane využitia vo verejných budovách a v sektore bývania

INVESTIČNÁ PRIORITA 4: Vývoj a zavedenie inteligentných distribučných systémov s nízkymi a strednými úrovňami napätia

INVESTIČNÁ PRIORITA 5: Podpora nízkouhlíkových stratégií pre všetky typy území, zvlášť mestských oblastí, vrátane podpory trvalo udržateľnej mestskej mobility a zmiernenie relevantných adaptačných opatrení

INVESTIČNÁ PRIORITA 6: Podpora využitia vysokoúčinnnej kombinovanej výroby elektriny a tepla založenej na dopyte po využiteľnom teple

PRIORITNÁ OS 4: TECHNICKÁ POMOC

Program rozvoja vidieka

Projektové opatrenia (realizácia bude zabezpečovaná cez individuálne Opatrenia žiadateľov):

- Investície do hmotného majetku (čl. 18)
- Základné služby a obnova dedín vo vidieckych oblastiach (čl. 21)
- LEADER (čl. 42-45)

NÓRSKY FINANČNÝ MECHANIZMUS A FINANČNÝ MECHANIZMUS EHP

Finančné príspevky sa poskytujú v týchto prioritných oblastiach:

- a) Ochrana a manažment životného prostredia
- b) Klimatické zmeny a obnoviteľná energia

ŠVAJČIARSKY FINANČNÝ MECHANIZMUS

THE INTELLIGENT ENERGY – EUROPE PROGRAMM

DOTÁCIE MINISTERSTVA DOPRAVY, VÝSTAVBY A REGIONÁLNEHO ROZVOJA SR

EKOFOND

ENVIRONMENTÁLNY FOND

RECYKLAČNÝ FOND

NADÁCIA SPP

NADÁCIA ORANGE

NADÁCIA EKOPOLIS

GREENWAYS

PRIESTORY

POHODA ZA MESTOM

ZELENÉ OÁZY



GRANTOVÝ PROGRAM TESCO PRE ZDRAVŠIE MESTÁ

9.6 PROGRAM 6. SOCIÁLNE SLUŽBY A ZDRAVOTNÍCTVO

Predpokladaná štruktúra finančných zdrojov (tis. €)									
Ciele	Oprávnené náklady spolu	Verejné zdroje						Súkromné zdroje	EIB
		Verejné zdroje spolu	Fond EÚ	Národné verejné zdroje					
				Národné verejné zdroje spolu	Štátny rozpočet	Regionálne zdroje	Miestne zdroje		
A=B+H+CH	B=C+D	C	D=E+F+G	E	F	G	H	CH	
Cieľ 6.1	Doplniť chýbajúcu infraštruktúru sociálnych zariadení v obci a zvýšiť ich kvalitu.								
Projekt 6.1.2	50,0	50,0	37,5	12,5	10,0	0,0	2,5	0,0	0,0
Spolu	50,0	50,0	37,5	12,5	10,0	0,0	2,5	0,0	0,0

Časový horizont čerpania zdrojov (tis. €)									
Rok	Oprávnené náklady spolu	Verejné zdroje						Súkromné zdroje	EIB
		Verejné zdroje spolu	Fond EÚ	Národné verejné zdroje					
				Národné verejné zdroje spolu	Štátny rozpočet	Regionálne zdroje	Miestne zdroje		
A=B+H+CH	B=C+D	C	D=E+F+G	E	F	G	H	CH	
2016	12,50	12,50	9,38	3,13	2,50	0,00	0,63	0,00	0,00
2017	12,50	12,50	9,38	3,13	2,50	0,00	0,63	0,00	0,00
2018	12,50	12,50	9,38	3,13	2,50	0,00	0,63	0,00	0,00
2019	12,50	12,50	9,38	3,13	2,50	0,00	0,63	0,00	0,00
2020	0,00	0,00	0,00	0,00	0,00	0,00	0,00	0,00	0,00
2021	0,00	0,00	0,00	0,00	0,00	0,00	0,00	0,00	0,00
2022	0,00	0,00	0,00	0,00	0,00	0,00	0,00	0,00	0,00
2023	0,00	0,00	0,00	0,00	0,00	0,00	0,00	0,00	0,00
2024	0,00	0,00	0,00	0,00	0,00	0,00	0,00	0,00	0,00
2025	0,00	0,00	0,00	0,00	0,00	0,00	0,00	0,00	0,00
Spolu	50,00	50,00	37,50	12,50	10,00	0,00	2,50	0,00	0,00

Zdroje financovania EÚ

Európsky sociálny fond 2014 – 2020

OP INTEGROVANÁ INFRAŠTRUKTÚRA A OP ĽUDSKÉ ZDROJE

Integrovaný regionálny operačný program

Prioritná os č. 2: Ľahší prístup k efektívnym a kvalitnejším verejným službám

INVESTIČNÁ PRIORITA 2.1: Investovanie do sociálnej infraštruktúry, ktoré prispieva k národnému, regionálnemu a miestnemu rozvoju, a prechodu z inštitucionálnych služieb na komunitné

INVESTIČNÁ PRIORITA 2.2: Investovanie do vzdelávania, zručností a celoživotného vzdelávania prostredníctvom rozvoja infraštruktúry vzdelávania a odbornej prípravy

NÓRSKY FINANČNÝ MECHANIZMUS A FINANČNÝ MECHANIZMUS EHP

Finančné príspevky sa poskytujú v týchto prioritných oblastiach:

c) Občianska spoločnosť

**DOTÁCIE MINISTERSTVA PRÁCE, SOCIÁLNYCH VECÍ A RODINY SR
 ŠTÁTNY FOND ROZVOJA BÝVANIA**



NADÁCIA SPP
 NADÁCIA ORANGE
 NADÁCIA EKOPOLIS
 NADÁCIA PONTIS

9.7 PROGRAM 7. VZDELÁVANIE A ŠPORT

Predpokladaná štruktúra finančných zdrojov (tis. €)									
Ciele	Oprávnené náklady spolu	Verejné zdroje						Súkromné zdroje	EIB
		Verejné zdroje spolu	Fond EÚ	Národné verejné zdroje					
				Národné verejné zdroje spolu	Štátny rozpočet	Regionálne zdroje	Miestne zdroje		
A=B+H+CH	B=C+D	C	D=E+F+G	E	F	G	H	CH	
Cieľ 7.1.	Zabezpečiť rozvoj a údržbu infraštruktúry vzdelávania a zabezpečenie podmienok pre efektívnu vzdelávaciu činnosť v obci.								
Opatrenie 7.1.1	50,0	50,0	37,5	12,5	10,0	0,0	2,5	0,0	0,0
Cieľ 7.2.	Zabezpečiť trvalé skvalitňovanie vyváženej ponuky výkonnostného a rekreačného športu.								
Opatrenie 7.2.1	20,0	20,0	15,0	5,0	4,0	0,0	1,0	0,0	0,0
Spolu	70,0	70,0	52,5	17,5	14,0	0,0	3,5	0,0	0,0

Časový horizont čerpania zdrojov (tis. €)									
Rok	Oprávnené náklady spolu	Verejné zdroje						Súkromné zdroje	EIB
		Verejné zdroje spolu	Fond EÚ	Národné verejné zdroje					
				Národné verejné zdroje spolu	Štátny rozpočet	Regionálne zdroje	Miestne zdroje		
A=B+H+CH	B=C+D	C	D=E+F+G	E	F	G	H	CH	
2016	17,50	17,5	13,1	4,4	3,5	0,0	0,9	0,0	0,0
2017	17,50	17,5	13,1	4,4	3,5	0,0	0,9	0,0	0,0
2018	17,50	17,5	13,1	4,4	3,5	0,0	0,9	0,0	0,0
2019	17,50	17,5	13,1	4,4	3,5	0,0	0,9	0,0	0,0
2020	0,00	0,0	0,0	0,0	0,0	0,0	0,0	0,0	0,0
2021	0,00	0,0	0,0	0,0	0,0	0,0	0,0	0,0	0,0
2022	0,00	0,0	0,0	0,0	0,0	0,0	0,0	0,0	0,0
2023	0,00	0,0	0,0	0,0	0,0	0,0	0,0	0,0	0,0
2024	0,00	0,0	0,0	0,0	0,0	0,0	0,0	0,0	0,0
2025	0,00	0,0	0,0	0,0	0,0	0,0	0,0	0,0	0,0
Spolu	70,00	70,0	52,5	17,5	14,0	0,0	3,5	0,0	0,0

Zdroje financovania EÚ

Európsky sociálny fond 2014 – 2020

Integrovaný regionálny operačný program

INVESTIČNÁ PRIORITA 2.1: Investovanie do sociálnej infraštruktúry, ktoré prispieva k národnému, regionálnemu a miestnemu rozvoju, a prechodu z inštitucionálnych služieb na komunitné

INVESTIČNÁ PRIORITA 2.2: Investovanie do vzdelávania, zručností a celoživotného vzdelávania prostredníctvom rozvoja infraštruktúry vzdelávania a odbornej prípravy

OP INTEGROVANÁ INFRAŠTRUKTÚRA A OP ĽUDSKÉ ZDROJE



Program rozvoja vidieka

Projektové opatrenia (realizácia bude zabezpečovaná cez individuálne Opatrenia žiadateľov):

- Prenos znalostí a informačné akcie (čl. 15)
- Poradenské služby (čl. 16)
- Investície do hmotného majetku (čl. 18)
- Základné služby a obnova dedín vo vidieckych oblastiach (čl. 21)
- Spolupráca (čl. 36)
- LEADER (čl. 42-45)

NÓRSKY FINANČNÝ MECHANIZMUS A FINANČNÝ MECHANIZMUS EHP

Finančné príspevky sa poskytujú v týchto prioritných oblastiach: d) Rozvoj ľudských zdrojov

DOTÁCIE MINISTERSTVA ŠKOLSTVA, VEDY, VÝSKUMU A ŠPORTU SR

DOTÁCIE MINISTERSTVA PRÁCE, SOCIÁLNYCH VEČÍ A RODINY SR

Podprogramy Comenius, Leonardo da Vinci a sektorový program Grundtvig

PROGRAM CELOŽIVOTNÉHO VZDELÁVANIA 2007 - 2013

s dôrazom na možnosti pre mestá a obce

9.8 PROGRAM 8. KULTÚRA

Predpokladaná štruktúra finančných zdrojov (tis. €)									
Ciele	Oprávnené náklady spolu	Verejné zdroje						Súkromné zdroje	EIB
		Verejné zdroje spolu	Fond EÚ	Národné verejné zdroje					
				Národné verejné zdroje spolu	Štátny rozpočet	Regionálne zdroje	Miestne zdroje		
A=B+H+CH	B=C+D	C	D=E+F+G	E	F	G	H	CH	
Cieľ 8.1	Zachovanie kultúrno-historického potenciálu obce a rozvoj kultúrnych, informačných a voľnočasových aktivít v nadväznosti na rozvoj cestovného ruchu na regionálnej a miestnej úrovni.								
Opatrenie 8.1.1	200,0	200,0	150,0	50,0	40,0	0,0	10,0	0,0	0,0
Cieľ 8.3	Vytvorenie podmienok na efektívnu propagáciu obce v oblasti kultúry.								
Opatrenie 8.3.2	1,0	1,0	0,0	1,0	0,0	0,0	1,0	0,0	0,0
Spolu	201,0	201,0	150,0	51,0	40,0	0,0	11,0	0,0	0,0

Časový horizont čerpania zdrojov (tis. €)									
Rok	Oprávnené náklady spolu	Verejné zdroje						Súkromné zdroje	EIB
		Verejné zdroje spolu	Fond EÚ	Národné verejné zdroje					
				Národné verejné zdroje spolu	Štátny rozpočet	Regionálne zdroje	Miestne zdroje		
A=B+H+CH	B=C+D	C	D=E+F+G	E	F	G	H	CH	
2016	50,10	50,10	37,50	12,60	10,00	0,00	2,60	0,00	0,00
2017	50,10	50,10	37,50	12,60	10,00	0,00	2,60	0,00	0,00
2018	50,10	50,10	37,50	12,60	10,00	0,00	2,60	0,00	0,00
2019	50,10	50,10	37,50	12,60	10,00	0,00	2,60	0,00	0,00
2020	0,10	0,10	0,00	0,10	0,00	0,00	0,10	0,00	0,00
2021	0,10	0,10	0,00	0,10	0,00	0,00	0,10	0,00	0,00
2022	0,10	0,10	0,00	0,10	0,00	0,00	0,10	0,00	0,00
2023	0,10	0,10	0,00	0,10	0,00	0,00	0,10	0,00	0,00
2024	0,10	0,10	0,00	0,10	0,00	0,00	0,10	0,00	0,00
2025	0,10	0,10	0,00	0,10	0,00	0,00	0,10	0,00	0,00
Spolu	201,00	201,00	150,00	51,00	40,00	0,00	11,00	0,00	0,00



Zdroje financovania EÚ

Integrovaný regionálny operačný program

Prioritná os č.3: Konkurencieschopné a atraktívne regióny pre podnikanie a zamestnanosť

INVESTIČNÁ PRIORITA 3.1: Podpora fyzickej, ekonomickej a sociálnej regenerácie zanedbaných mestských a vidieckych komunít a území

INVESTIČNÁ PRIORITA 3.2: Ochrana, propagácia a rozvoj kultúrneho a prírodného dedičstva

Program rozvoja vidieka

Projektové opatrenia (realizácia bude zabezpečovaná cez individuálne Opatrenia žiadateľov):

- Prenos znalostí a informačné akcie (čl. 15)
- Poradenské služby (čl. 16)
- Investície do hmotného majetku (čl. 18)
- Základné služby a obnova dedín vo vidieckych oblastiach (čl. 21)
- LEADER (čl. 42-45)

NÓRSKY FINANČNÝ MECHANIZMUS A FINANČNÝ MECHANIZMUS EHP

Finančné príspevky sa poskytujú v týchto prioritných oblastiach:

e) Zachovanie kultúrneho dedičstva.

ŠVAJČIARSKY FINANČNÝ MECHANIZMUS

PROGRAM EURÓPSKEJ KOMISIE KULTÚRA 2007 – 2013

1. Podpora kultúrnych Projektov
2. Podpora organizácií pôsobiach na európskej úrovni v oblasti kultúry
3. Podpora na analýzy zhromažďovanie a šírenie informácií na maximalizáciu vplyvu Projektov v oblasti kultúrnej spolupráce

DOTAČNÝ SYSTÉM MINISTERSTVA KULTÚRY SR 2012

PROGRAM 1 - OBNOVME SI SVOJ DOM

PROGRAM 2 - KULTÚRNE AKTIVITY V OBLASTI PAMÄŤOVÝCH INŠTITÚCIÍ

PROGRAM 4 – UMENIE

PROGRAM 5 - PRO SLOVAKIA

PROGRAM 6 - KULTÚRA ZNEVÝHODNENÝCH SKUPÍN OBYVATEĽSTVA

PROGRAM 7 - NEHMOTNÉ KULTÚRNE DEDIČSTVO A KULTÚRNO-OSVETOVÁ ČINNOSŤ

PROGRAM 8 - KULTÚRNE POUKAZY

WORLD MONUMENTS FUND (SVETOVÝ PAMIATKOVÝ FOND)

NADÁCIA SPP

NADÁCIA ORANGE

NADÁCIA EKOPOLIS

9.9 PROGRAM 9. PROPAGÁCIA A CESTOVNÝ RUCH

Predpokladaná štruktúra finančných zdrojov (tis. €)									
Ciele	Oprávnené náklady spolu	Verejné zdroje						Súkromné zdroje	EIB
		Verejné zdroje spolu	Fond EÚ	Národné verejné zdroje					
				Národné verejné zdroje spolu	Štátny rozpočet	Regionálne zdroje	Miestne zdroje		
A=B+H+CH	B=C+D	C	D=E+F+G	E	F	G	H	CH	
Cieľ 9.1	Zabezpečiť účinnú propagáciu obce.								
Opatrenie 9.1.1	1	1	0	1	0	0	1	0	0
Opatrenie 9.1.2	1	1	0	1	0	0	1	0	0
Spolu	2,0	2,0	0,0	2,0	0,0	0,0	2,0	0,0	0,0

Časový horizont čerpania zdrojov (tis. €)



Rok	Oprávnené náklady spolu	Verejné zdroje						Súkromné zdroje	EIB
		Verejné zdroje spolu	Fond EÚ	Národné verejné zdroje					
				Národné verejné zdroje spolu	Štátny rozpočet	Regionálne zdroje	Miestne zdroje		
2016	0,60	0,60	0,00	0,60	0,00	0,00	0,60	0,00	0,00
2017	0,60	0,60	0,00	0,60	0,00	0,00	0,60	0,00	0,00
2018	0,10	0,10	0,00	0,10	0,00	0,00	0,10	0,00	0,00
2019	0,10	0,10	0,00	0,10	0,00	0,00	0,10	0,00	0,00
2020	0,10	0,10	0,00	0,10	0,00	0,00	0,10	0,00	0,00
2021	0,10	0,10	0,00	0,10	0,00	0,00	0,10	0,00	0,00
2022	0,10	0,10	0,00	0,10	0,00	0,00	0,10	0,00	0,00
2023	0,10	0,10	0,00	0,10	0,00	0,00	0,10	0,00	0,00
2024	0,10	0,10	0,00	0,10	0,00	0,00	0,10	0,00	0,00
2025	0,10	0,10	0,00	0,10	0,00	0,00	0,10	0,00	0,00
Spolu	2,00	2,00	0,00	2,00	0,00	0,00	2,00	0,00	0,00

Zdroje financovania EÚ

Integrovaný regionálny operačný program

Prioritná os č.3: Konkurencieschopné a atraktívne regióny pre podnikanie a zamestnanosť

INVESTIČNÁ PRIORITA 3.1: Podpora fyzickej, ekonomickej a sociálnej regenerácie zanedbaných mestských a vidieckych komún a území

INVESTIČNÁ PRIORITA 3.2: Ochrana, propagácia a rozvoj kultúrneho a prírodného dedičstva

OP INTEGROVANÁ INFRAŠTRUKTÚRA A OP ĽUDSKÉ ZDROJE

Program rozvoja vidieka

Projektové opatrenia (realizácia bude zabezpečovaná cez individuálne Opatrenia žiadateľov):

- Podpora mladých farmárov, malých fariem a podnikania (čl. 20)
- Základné služby a obnova dedín vo vidieckych oblastiach (čl. 21)
- Spolupráca (čl. 36)
- LEADER (čl. 42-45)

9.10 PROGRAM 10. ADMINISTRATÍVA A BEZPEČNOSŤ

Predpokladaná štruktúra finančných zdrojov (tis. €)									
Ciele	Oprávnené náklady spolu	Verejné zdroje						Súkromné zdroje	EIB
		Verejné zdroje spolu	Fond EÚ	Národné verejné zdroje					
				Národné verejné zdroje spolu	Štátny rozpočet	Regionálne zdroje	Miestne zdroje		
Cieľ 10.1.	Zabezpečiť rozvoj administratívnej infraštruktúry a podmienok na výkon samosprávnych funkcií v obci								
Opatrenie 10.1.1	76,0	76,0	57,0	19,0	15,2	0,0	3,8	0,0	0,0
Cieľ 10.2.	Vytvorenie podmienok na znižovanie kriminality v obci a ochranu majetku obyvateľov a ostatných subjektov v obci.								
Opatrenie 10.2.1	25,0	25,0	18,8	6,3	5,0	0,0	1,3	0,0	0,0
Spolu	101,0	101,0	75,8	25,3	20,2	0,0	5,1	0,0	0,0

Časový horizont čerpania zdrojov (tis. €)



Rok	Oprávnené náklady spolu	Verejné zdroje						Súkromné zdroje	EIB
		Verejné zdroje spolu	Fond EÚ	Národné verejné zdroje					
				Národné verejné zdroje spolu	Štátny rozpočet	Regionálne zdroje	Miestne zdroje		
A=B+H+CH	B=C+D	C	D=E+F+G	E	F	G	H	CH	
2016	31,50	31,50	23,63	7,88	6,30	0,00	1,58	0,00	0,00
2017	31,50	31,50	23,63	7,88	6,30	0,00	1,58	0,00	0,00
2018	19,00	19,00	14,25	4,75	3,80	0,00	0,95	0,00	0,00
2019	19,00	19,00	14,25	4,75	3,80	0,00	0,95	0,00	0,00
2020	0,00	0,00	0,00	0,00	0,00	0,00	0,00	0,00	0,00
2021	0,00	0,00	0,00	0,00	0,00	0,00	0,00	0,00	0,00
2022	0,00	0,00	0,00	0,00	0,00	0,00	0,00	0,00	0,00
2023	0,00	0,00	0,00	0,00	0,00	0,00	0,00	0,00	0,00
2024	0,00	0,00	0,00	0,00	0,00	0,00	0,00	0,00	0,00
2025	0,00	0,00	0,00	0,00	0,00	0,00	0,00	0,00	0,00
Spolu	101,00	101,0	75,8	25,3	20,2	0,0	5,1	0,0	0,0

Zdroje financovania EÚ

Program rozvoja vidieka

Projektové opatrenia (realizácia bude zabezpečovaná cez individuálne Opatrenia žiadateľov):

- Prenos znalostí a informačné akcie (čl. 15)
- Poradenské služby (čl. 16)

OP Efektívna verejná správa (EVS)

9.11 PROGRAM 11. INFORMATIZÁCIA OBCE

Predpokladaná štruktúra finančných zdrojov (tis. €)									
Ciele	Oprávnené náklady spolu	Verejné zdroje						Súkromné zdroje	EIB
		Verejné zdroje spolu	Fond EÚ	Národné verejné zdroje					
				Národné verejné zdroje spolu	Štátny rozpočet	Regionálne zdroje	Miestne zdroje		
A=B+H+CH	B=C+D	C	D=E+F+G	E	F	G	H	CH	
Cieľ 11.1	Zabezpečiť technické podmienky na prechod samosprávy na nový typ vládnutia - e - government.								
Opatrenie 11.1.1	5,0	5,0	3,8	1,3	1,0	0,0	0,3	0,0	0,0
Opatrenie 11.1.2	4,0	4,0	3,0	1,0	0,8	0,0	0,2	0,0	0,0
Spolu	9,0	9,0	6,8	2,3	1,8	0,0	0,5	0,0	0,0

Časový horizont čerpania zdrojov (tis. €)									
Rok	Oprávnené náklady spolu	Verejné zdroje						Súkromné zdroje	EIB
		Verejné zdroje spolu	Fond EÚ	Národné verejné zdroje					
				Národné verejné zdroje spolu	Štátny rozpočet	Regionálne zdroje	Miestne zdroje		
A=B+H+CH	B=C+D	C	D=E+F+G	E	F	G	H	CH	
2016	1,3	1,3	0,9	0,3	0,3	0,0	0,1	0,0	0,0
2017	2,3	2,3	1,7	0,6	0,5	0,0	0,1	0,0	0,0



2018	2,3	2,3	1,7	0,6	0,5	0,0	0,1	0,0	0,0
2019	2,3	2,3	1,7	0,6	0,5	0,0	0,1	0,0	0,0
2020	1,0	1,0	0,8	0,3	0,2	0,0	0,1	0,0	0,0
2021	0,0	0,0	0,0	0,0	0,0	0,0	0,0	0,0	0,0
2022	0,0	0,0	0,0	0,0	0,0	0,0	0,0	0,0	0,0
2023	0,0	0,0	0,0	0,0	0,0	0,0	0,0	0,0	0,0
2024	0,0	0,0	0,0	0,0	0,0	0,0	0,0	0,0	0,0
2025	0,0	0,0	0,0	0,0	0,0	0,0	0,0	0,0	0,0
Spolu	9,0	9,0	6,8	2,3	1,8	0,0	0,5	0,0	0,0

Zdroje financovania EÚ

OP Efektívna verejná správa (EVS)

OP INTEGROVANÁ INFRAŠTRUKTÚRA A OP ĽUDSKÉ ZDROJE

Program rozvoja vidieka

Projektové opatrenia (realizácia bude zabezpečovaná cez individuálne Opatrenia žiadateľov):

- Prenos znalostí a informačné akcie (čl. 15)
- Poradenské služby (čl. 16)

PRAVIDLÁ STRATÉGIE FINANCOVANIA ŠTRUKTURÁLNYCH FONDOV A KOHÉZNEHO FONDU PRE PROGRAMOVÉ OBDOBIE 2014 – 2020

V nadväznosti na základné legislatívne východiská pre určenie stratégie financovania 2014 – 2020 sa stanovujú nasledovné pravidlá stratégie financovania 2014 – 2020:

- výška pomoci z EÚ sa pre všetky operačné programy vyjadruje k celkovým oprávneným výdavkom v zmysle čl. 110, ods. 2, písm. a) návrhu všeobecného nariadenia pre programové obdobie 2014 – 2020;
- v rámci cieľa Investície pre rast a zamestnanosť – KF – sa stanovuje výška pomoci z EÚ vo výške 85,0 % z celkových oprávnených výdavkov, čo predstavuje maximálnu mieru spolufinancovania EÚ podľa čl. 110, ods. 3 návrhu všeobecného nariadenia pre programové obdobie 2014 – 2020;
- v rámci cieľa Investície pre rast a zamestnanosť – štrukturálne fondy v rámci menej rozvinutých regiónov – sa stanovuje výška pomoci z EÚ vo výške 85,0 % z celkových oprávnených výdavkov, čo predstavuje maximálnu mieru spolufinancovania EÚ podľa čl. 110, ods. 3 návrhu všeobecného nariadenia pre programové obdobie 2014 – 2020;
- v rámci cieľa Investície pre rast a zamestnanosť – štrukturálne fondy v rámci viac rozvinutého regiónu² – sa stanovuje výška pomoci z EÚ vo výške 50,0 % z celkových oprávnených výdavkov, čo predstavuje maximálnu mieru spolufinancovania EÚ podľa čl. 110, ods. 3 návrhu všeobecného nariadenia pre programové obdobie 2014 – 2020;
- v rámci cieľa Európska územná spolupráca – programy cezhraničnej spolupráce, v ktorých SR plní úlohu riadiaceho orgánu – sa stanovuje výška pomoci z EÚ vo výške 85,0 % (EFRR) z celkových oprávnených výdavkov pre celé územie Slovenska, čo predstavuje maximálnu mieru spolufinancovania EÚ podľa čl. 110, ods. 3 návrhu všeobecného nariadenia pre programové obdobie 2014 – 2020;
- maximálna intenzita štátnej pomoci sa stanovuje v súlade so schémami štátnej pomoci, resp. príslušnou legislatívou EÚ;
- v prípade realizácie partnerských Projektov sa na jednotlivých partnerov vzťahujú pravidlá financovania individuálne v závislosti od typu prijímateľa, t. j. pre partnerov sa neuplatňujú pravidlá financovania platné pre vedúceho partnera;
- možnosť dobrovoľného zvýšenia podielu prijímateľa na financovaní maximálne však do výšky národných zdrojov v závislosti od kategórie regiónu. Zvýšenie miery financovania prijímateľa nad stanovenú výšku závisí len od rozhodnutia samotného prijímateľa;
- v rámci jedného Opatreniu sa počas celej doby implementácie uplatňuje jeden pomer financovania za jednotlivé zdroje

Pravidlá financovania pre prijímateľov v rámci menej rozvinutých regiónov, cieľa Európska územná spolupráca – cezhraničnej spolupráce a pre prijímateľov z Kohézneho fondu

Financovanie Projektov prijímateľa – organizácia štátnej správy

Pre prijímateľa – organizáciu štátnej správy: ústredné orgány štátnej správy, štátne rozpočtové organizácie, štátne príspevkové organizácie (subjekt v zmysle časti 2.1 písm. a)) sa stanovujú nasledovné pravidlá spolufinancovania pomoci:

Prijímateľ – organizácia štátnej správy			
Celkové oprávnené výdavky			
Zdroje EÚ	Národné verejné zdroje		Spolu
EFRR / ESF / KF	Štátny rozpočet	Prijímateľ	
85,0 %	15,0 %	0,0 %	100,0 %



V prípade, ak je prijímateľom organizácia štátnej správy (subjekt v zmysle časti 2.1, písm. a)), uhrádzajú sa oprávnené výdavky vo výške 100,0 % z celkových oprávnených výdavkov, pričom výška pomoci z EFRR, ESF a KF sa stanovuje vo výške 85,0 % a príspevok zo štátneho rozpočtu vo výške 15,0 %.

Financovanie Projektov prijímateľa – ostatné subjekty verejnej správy

Pre prijímateľa – ostatné subjekty verejnej správy: verejné vysoké školy a ďalšie subjekty, ktoré sú zapísané a zaradené v registri podľa odseku 1 § 3 zákona č. 523/2004 Z. z. o rozpočtových pravidlách verejnej správy a o zmene a doplnení niektorých zákonov v znení neskorších predpisov, združenia právnických osôb z verejnej správy a verejné zdravotné poisťovne okrem obcí, vyšších územných celkov a organizácií štátnej správy (subjekt v zmysle časti 2.1, písm. b)) sa stanovujú nasledovné pravidlá spolufinancovania pomoci:

Prijímateľ – ostatné subjekty verejnej správy			
Celkové oprávnené výdavky			
Zdroje EÚ	Národné verejné zdroje		Spolu
EFRR / ESF / KF	Štátny rozpočet	Prijímateľ	
85,0 %	10,0 %	5,0 %	100,0 %

V prípade, ak sú prijímateľom ostatné subjekty verejnej správy (subjekt v zmysle časti 2.1, písm. b)), uhrádzajú sa oprávnené výdavky vo výške 100,0 % z celkových oprávnených výdavkov, pričom výška pomoci z EFRR, ESF a KF sa stanovuje vo výške 85,0 %, príspevok zo štátneho rozpočtu vo výške 10,0 % a príspevok prijímateľa vo výške 5,0 %.

Financovanie Projektov prijímateľa – obec / vyšší územný celok

Pre prijímateľa – obec / vyšší územný celok, príp. rozpočtové organizácie a príspevkové organizácie zriadené obcou / vyšším územným celkom (subjekt v zmysle časti 2.1, písm. c) a d)) sa stanovujú nasledovné pravidlá spolufinancovania pomoci:

Prijímateľ – obec / vyšší územný celok			
Celkové oprávnené výdavky			
Zdroje EÚ	Národné verejné zdroje		Spolu
EFRR / ESF / KF	Štátny rozpočet	Prijímateľ	
85,0 %	10,0 %	5,0 %	100,0 %

V prípade, ak je prijímateľom obec / vyšší územný celok, **PRÍPADNE ROZPOČTOVÁ ORGANIZÁCIA ALEBO PRÍSPEVKOVÁ ORGANIZÁCIA ZRIADENÁ OBCOU / VYŠším ÚZEMNÝM CELKOM** (subjekt v zmysle časti 2.1, písm. c) a d)), uhrádzajú sa oprávnené výdavky vo výške 100,0 % z celkových oprávnených výdavkov, pričom výška pomoci z EFRR, ESF a KF sa stanovuje vo výške 85,0 %, príspevok zo štátneho rozpočtu vo výške 10,0 % a príspevok prijímateľa vo výške 5,0 %.

Financovanie Projektov prijímateľa – mimovládna/nezisková organizácia

Pre prijímateľa – mimovládne organizácie/neziskové organizácie (subjekt v zmysle časti 2.1, písm. e)) sa stanovujú nasledovné pravidlá spolufinancovania pomoci:

Prijímateľ – mimovládna/nezisková organizácia			
Celkové oprávnené výdavky			
Zdroje EÚ	Národné verejné zdroje	Súkromné zdroje	Spolu
EFRR / ESF / KF	Štátny rozpočet	Prijímateľ	
85,0 %	10,0 %	5,0 %	100,0 %

V prípade, ak je prijímateľom mimovládna organizácia, prípadne nezisková organizácia (subjekt v zmysle časti 2.1, písm. e)), výška pomoci z EFRR, ESF alebo KF sa stanovuje vo výške 85,0 %, príspevok zo štátneho rozpočtu vo výške 10,0 % a príspevok prijímateľa vo výške 5,0 % z celkových oprávnených výdavkov.

Financovanie Projektov prijímateľa zo súkromného sektora mimo schém štátnej pomoci

Pre prijímateľa, na ktorého sa nevzťahujú pravidlá financovania podľa časti 3.2.1.1, 3.2.1.2, 3.2.1.3, 3.2.1.4, 3.2.1.6 a 3.1.2.7 (subjekt v zmysle časti 2.1, písm. f)), sa stanovujú nasledovné pravidlá spolufinancovania pomoci:

Prijímateľ – súkromný sektor mimo schém štátnej pomoci			
Celkové oprávnené výdavky			
Zdroje EÚ	Národné verejné zdroje	Súkromné zdroje	Spolu
EFRR / ESF / KF	Štátny rozpočet	Prijímateľ	
85,0 %	5,0 %	10,0 %	100,0 %

V danom prípade platí, že výška pomoci z EFRR, ESF alebo KF sa stanovuje vo výške 85,0 %, príspevok zo štátneho rozpočtu vo výške 5,0 % a príspevok prijímateľa vo výške 10,0 % z celkových oprávnených výdavkov.

Financovanie Projektov prijímateľa v rámci schém štátnej pomoci

Pre prijímateľa vykonávajúceho hospodársku činnosť, t. j. podniky v zmysle čl. 107 Zmluvy o fungovaní EÚ bez ohľadu na právny status, v rámci schém štátnej pomoci (subjekt v zmysle časti 2.1, písm. h)), sa stanovujú nasledovné pravidlá spolufinancovania pomoci:

Prijímateľ – v rámci schém štátnej pomoci ⁸			
Celkové oprávnené výdavky			



Zdroje EÚ	Národné verejné zdroje	Súkromné zdroje	Spolu
EFRR / ESF / KF	Štátny rozpočet	Prijímateľ	
x,x %	0,0 %	y,y %	100,0 %

V prípade, ak je prijímateľom podnik vykonávajúci hospodársku činnosť podľa čl. 107 Zmluvy o fungovaní EÚ (subjekt v zmysle časti 2.1, písm. h)), podiel prijímateľa sa stanovuje v súlade s aplikovanou výškou intenzity pomoci definovanou v príslušnej schéme štátnej pomoci.

Financovanie Projektov prijímateľa v rámci schém pomoci de minimis

Pre prijímateľa vykonávajúceho hospodársku činnosť, t. j. podniky v zmysle čl. 107 Zmluvy o fungovaní EÚ bez ohľadu na právny status v rámci schém pomoci de minimis (subjekt v zmysle časti 2.1, písm. g)), sa stanovujú nasledovné pravidlá spolufinancovania pomoci:

Prijímateľ – v rámci schém pomoci de minimis			
Celkové oprávnené výdavky			
Zdroje EÚ	Národné verejné zdroje	Súkromné zdroje	Spolu
EFRR / ESF / KF	Štátny rozpočet	Prijímateľ	
x,x %	y,y %	z,z %	100,0 %

Podiel prijímateľa vykonávajúceho hospodársku činnosť, t. j. podniky v zmysle čl. 107 Zmluvy o fungovaní EÚ bez ohľadu na právny status v rámci schém pomoci de minimis (subjekt v zmysle časti 2.1, písm. g)) sa stanovuje v súlade s aplikovanou výškou intenzity pomoci definovanou riadiacim orgánom v príslušnej schéme pomoci de minimis. V prípade, ak intenzita pomoci de minimis stanovená riadiacim orgánom presahuje maximálnu výšku finančnej pomoci z EÚ, bude tento rozdiel dofinancovaný zo štátneho rozpočtu.

Pravidlá financovania pri implementácii finančných nástrojov

Európska komisia v súvislosti so snahou čo najefektívnejšie využívať prostriedky EÚ, odporúča v rámci programového obdobia 2014 – 2020 okrem priamej formy pomoci, využívať predovšetkým finančné nástroje.

Slovenská republika plánuje výraznejšie využívať finančné nástroje v rámci všetkých fondov. Nenávratný finančný príspevok by sa mal používať predovšetkým tam, kde sa vytvára verejný statok a tam, kde z dôvodu vzniku negatívnych externalít a neschopnosti internalizovať celý zisk dochádza k zlyhaniu trhu. Verejné zdroje podporia takéto aktivity tak, aby sa ich úroveň priblížila spoločenskému optimu. Preto by mala byť podpora komerčných Projektov, rizikových Projektov a Projektov generujúcich príjmy zabezpečená formou finančných nástrojov a to v tých oblastiach, ktoré budú určené na základe vykonanej ex-ante analýzy pre finančné nástroje v súlade s čl. 32 návrhu všeobecného nariadenia pre programové obdobie 2014 – 2020⁴. Finančné nástroje môžu byť zriadené na úrovni EÚ, riadené priamo alebo nepriamo Európskou komisiou alebo tradičnej báze, teda na národnej, regionálnej, nadnárodnej alebo cezhraničnej úrovni, riadené priamo alebo v rámci zodpovednosti riadiaceho orgánu.

Pre určenie participácie národných zdrojov v prípade subjektu implementujúceho finančný nástroj sa stanovujú nasledovné pravidlá v prípade:

- menej rozvinutých regiónov a Kohézneho fondu:

výška pomoci z EÚ sa stanovuje vo výške 85,0 % z celkových oprávnených výdavkov;
 podiel národných zdrojov sa stanovuje vo výške 15,0 % z celkových oprávnených výdavkov.

- viac rozvinutých regiónov:

výška pomoci z EÚ sa stanovuje vo výške 50,0 % z celkových oprávnených výdavkov;
 podiel národných zdrojov sa stanovuje vo výške 50,0 % z celkových oprávnených výdavkov.

V prípade využitia možnosti vytvorenia samostatnej prioritnej osi na účely implementovania niektorého z finančných nástrojov, sa v závislosti od zapojenia súkromných zdrojov znižuje podiel národných zdrojov na spolufinancovaní.

V rámci národných zdrojov sa v závislosti od výšky zapojenia súkromných zdrojov, či už na úrovni fondu fondov, na úrovni finančného nástroja alebo na úrovni konečných prijímateľov, adekvátne znižuje podiel národných verejných zdrojov.

Stratégia financovania Európskeho poľnohospodárskeho fondu pre rozvoj vidieka pre programové obdobie 2014 – 2020

Stratégia financovania stanovuje maximálnu výšku podpory z Európskeho poľnohospodárskeho fondu pre rozvoj vidieka a miery národného spolufinancovania v rámci menej rozvinutých regiónov a ostatných regiónov pri financovaní opatrení Programu rozvoja vidieka SR 2014 – 2020.

V Slovenskej republike je z EPFRV implementovaný jeden Program rozvoja vidieka SR 2014 – 2020 pre celé územie SR.

Pravidlá Stratégie financovania Európskeho poľnohospodárskeho fondu pre rozvoj vidieka pre programové obdobie 2014 – 2020

V nadväznosti na vyššie uvedené legislatívne východiská sa pre jednotlivé kategórie prijímateľov stanovujú nasledovné pravidlá financovania:

- výška podpory z EPFRV sa stanovuje vo výške 75 % z celkových oprávnených verejných výdavkov v rámci menej rozvinutých regiónov a 53 % z celkových oprávnených verejných výdavkov v rámci ostatných regiónov;
- k podielu EPFRV je priradené spolufinancovanie zo štátneho rozpočtu v stanovenom pomere v závislosti od intenzity verejnej pomoci platnej pre príslušné opatrenie;
- uplatňuje sa kombinácia výšky podpory z EPFRV a výšky verejnej pomoci;



- zohľadňujú sa špecifiká pre každé opatrenie individuálne a to vo vzťahu k oprávnenému prijímateľovi, mieram spolufinancovania a kategórii regiónu,

Financovanie operácií prijímateľa v opatrení č. 1, opatrení č. 2, podopatrení č. 3.3, opatrení č. 4, podopatrení č. 5.1, podopatrení č. 5.2, opatrení č. 6, podopatrení č. 7.1, opatrení č. 8, opatrení č. 9, opatrení č. 10, opatrení č. 11, opatrení č. 12, opatrení č. 13, opatrení č. 14 a opatrení č. 15

Pre prijímateľa v rámci:

- opatrenia č. 1: poskytovateľa prenosu vedomostí a zručností;
- opatrenia č. 2: poskytovateľa poradenskej služby - certifikovaného poradcu, poskytovateľa vzdelávania, ktorý musí mať primerané zdroje v podobe kvalifikovaných zamestnancov, ktorí sa pravidelne vzdelávajú v oblastiach poskytujúcich poradenské služby;
- podopatrenia č. 3.3:

Ministerstvo pôdohospodárstva a rozvoja vidieka SR a obce (miestna územná samospráva);

- opatrenia č. 4: skupinu poľnohospodárov v prípade kolektívnych investícií vykonávaných viac ako jedným poľnohospodárom a tieto prinášajú synergický efekt, verejný subjekt, ak preukáže prepojenie medzi realizovanými investíciami a potenciálom poľnohospodárskej výroby;

- podopatrenia č. 5.1: poľnohospodárskeho podnikateľa, tzn. fyzickú alebo právnickú osobu (mikropodniky a malé podniky v zmysle odporúčania Komisie č. 2003/361/ES), ktorá vykonáva poľnohospodársku výrobu ako sústavnú a samostatnú činnosť pod vlastným menom, na vlastnú zodpovednosť a za účelom dosiahnutia zisku a spĺňa kritériá stanovené vo vzťahu k veku a profesijnému zameraniu;
- podopatrenia č. 5.2: právnické osoby alebo fyzické osoby (mikropodniky v zmysle odporúčania Komisie č. 2003/361/ES);
- opatrenia č. 6: obec definovanú v územnej koncentrácii ako vidiecka obec vidiek 1 a vidiek 2 s výnimkou obcí so štatútom mesta; združenia obcí;
- podopatrenia č. 7.1: obhospodarovateľa lesa v zmysle zákona č. 326/2005 Z. z. o lesoch – súkromní a verejní správcovia lesov a iné subjekty súkromného práva a verejné subjekty a ich združenia;
- opatrenia č. 8, 9, 10, 11, 12: fyzickú a právnickú osobu podnikajúcu v poľnohospodárskej prvovýrobe;
- opatrenia č. 10: súkromných vlastníkov lesa a ich združení s právnou subjektivitou;
- opatrenia č. 13: najmenej dva subjekty, ktorých spolupráca je: medzi rôznymi aktérmi v poľnohospodárstve, potravinovom reťazci a v lesnom hospodárstve na území EÚ a medzi inými aktérmi, ktorí prispievajú k splneniu cieľov a priorit politiky rozvoja vidieka vrátane medziodvetvových organizácií, zameraná na zriadenie a prevádzku operačných skupín EIP pre produktivitu a udržateľnosť poľnohospodárstva uvedených v čl. 62 návrhu nariadenia Európskeho parlamentu a Rady o podpore rozvoja vidieka prostredníctvom EPFRV;

- opatrenia č. 14: verejno-súkromné partnerstvá v zmysle zákona č. 83/1990 Zb. o združovaní občanov v znení neskorších predpisov; MAS (verejno-súkromné partnerstvá v zmysle zákona č. 83/1990 Zb. o združovaní občanov v znení neskorších predpisov schválené riadiacim orgánom, t. j. ktorým riadiaci orgán udelil štatút MAS)

- opatrenia č. 15: Ministerstvo pôdohospodárstva a rozvoja vidieka SR, Pôdohospodársku platobnú agentúru, Národnú sieť rozvoja vidieka sa stanovujú nasledovné pravidlá spolufinancovania:

Prijímateľ			
Celkové oprávnené výdavky			
Zdroje EÚ	Národné verejné zdroje		Spolu
EPFRV	Štátny rozpočet	Prijímateľ	
75,0 %	25,0 %	0,0 %	100,0 %

Pre vyššie uvedených prijímateľov v rámci daných opatrení a podopatrení, uhrádzajú sa oprávnené výdavky vo výške 100,0 % z celkových oprávnených verejných výdavkov, pričom výška podpory z EPFRV sa stanovuje vo výške 75,0 % a príspevok zo štátneho rozpočtu vo výške 25,0 %.

Financovanie operácií prijímateľa v podopatrení č. 3.1, 3.2 a podopatrení 5.3

Pre prijímateľa v rámci:

- podopatrenia č. 3.1: fyzické a právnické osoby podnikajúce v poľnohospodárskej prvovýrobe;
- podopatrenia č. 3.2: fyzické a právnické osoby podnikajúce v oblasti spracovania produktov poľnohospodárskej prvovýroby (okrem rybných produktov), resp. v prípade investícií do využívania obnoviteľných zdrojov energie sú prijímateľmi fyzické a právnické osoby podnikajúce v oblasti poľnohospodárskej prvovýroby;
- podopatrenia 5.3:

poľnohospodárov alebo členov poľnohospodárskej domácnosti podnikajúcich v oblasti poľnohospodárstva, ktorých podiel ročných tržieb/príjmov z poľnohospodárskej výroby na celkových tržbách/príjmoch predstavuje minimálne 30 % (činnosť č. 1) a fyzické a právnické osoby (mikropodniky a malé podniky vo vidieckych oblastiach v zmysle odporúčania Komisie č. 2003/361/ES) obhospodarujúce lesy vo vlastníctve súkromných vlastníkov a ich združení, obcí a ich združení, cirkvi, ktorej majetok možno podľa právneho poriadku SR považovať za súkromný, pokiaľ ide o jeho správu a nakladanie s ním (činnosť č. 2) sa stanovujú nasledovné pravidlá spolufinancovania:



Prijímateľ			
Celkové oprávnené výdavky			
Zdroje EÚ	Národné verejné zdroje	Súkromné zdroje	Spolu
EPFRV	Štátny rozpočet	Prijímateľ	
37,5 %	12,5 %	50,0 %	100,0 %

Pre vyššie uvedených prijímateľov v rámci daných podopatrení, uhrádzajú sa oprávnené výdavky vo výške 100,0 % z celkových oprávnených výdavkov, pričom výška podpory z EPFRV sa stanovuje vo výške 37,5 %, príspevok zo štátneho rozpočtu vo výške 12,5 % a príspevok prijímateľa vo výške 50,0 %.

V uvedenom prípade platia výnimky pre zvýšenie intenzity verejnej pomoci podľa časti 6.1.

Financovanie operácií prijímateľa v opatrení č. 4

Pre prijímateľa v rámci opatrenia č. 4: poľnohospodára: právnickú alebo fyzickú osobu podnikajúcu v poľnohospodárskej prvovýrobe sa stanovujú nasledovné pravidlá spolufinancovania:

Prijímateľ			
Celkové oprávnené výdavky			
Zdroje EÚ	Národné verejné zdroje	Súkromné zdroje	Spolu
EPFRV	Štátny rozpočet	Prijímateľ	
60,0 %	20,0 %	20,0 %	100,0 %

Pre vyššie uvedené prijímateľov v rámci daného opatrenia, uhrádzajú sa oprávnené výdavky vo výške 100,0 % z celkových oprávnených výdavkov, pričom výška podpory z EPFRV sa stanovuje vo výške 60,0 %, príspevok zo štátneho rozpočtu vo výške 20,0 % a príspevok prijímateľa vo výške 20,0 %.

Financovanie operácií prijímateľa v podopatrení č. 7.2

Pre prijímateľa v rámci:

– podopatrenia č. 7.2:

fyzické a právnické osoby (obce, mikropodniky, malé a stredné podniky v zmysle odporúčania Komisie č. 2003/361/ES) obhospodarujúce lesy vo vlastníctve súkromných vlastníkov a ich združení, obcí a ich združení, cirkvi, ktorej majetok možno podľa právneho poriadku SR považovať za súkromný, pokiaľ ide o jeho správu a nakladanie s ním,

fyzické a právnické osoby (mikropodniky, malé a stredné podniky v zmysle odporúčania Komisie č. 2003/361/ES) poskytujúce služby v lesníctve a ťažbe dreva za predpokladu poskytnutia týchto služieb subjektom uvedeným predchádzajúcej odrážke sa stanovujú nasledovné pravidlá spolufinancovania:

Prijímateľ			
Celkové oprávnené výdavky			
Zdroje EÚ	Národné verejné zdroje	Súkromné zdroje	Spolu
EPFRV	Štátny rozpočet	Prijímateľ	
48,75 %	16,25 %	35,0 %	100,0 %

Pre vyššie uvedených prijímateľov v rámci daného podopatrenia, uhrádzajú sa oprávnené výdavky vo výške 100,0 % z celkových oprávnených výdavkov, pričom výška podpory z EPFRV sa stanovuje vo výške 48,75 %, príspevok zo štátneho rozpočtu vo výške 16,25 % a príspevok prijímateľa vo výške 35,0 %.

FINANČNÉ ZABEZPEČENIE PHSR

Finančné vyčíslenie jednotlivých aktivít sa v PHRSR uvádza pri väčšine opatrení a aktivít, potrebných na naplnenie cieľov programu. Tie sú stanovené odhadom, konečné rozpočty budú súčasťou vykonávacích plánov. Pri schvaľovaní financovania jednotlivých úloh, vyplývajúcich z aktivít, sa bude prihliadať na ich dôležitosť a dopad na hospodársky a sociálny rozvoj obce. Viaceré úlohy sa môžu realizovať v rámci bežnej prevádzky samosprávy, mnohé však vyžadujú náročnejšie finančné a personálne zdroje a spoluprácu s inými subjektami.

Potenciálne zdroje na realizáciu opatrení a úloh PHRSR sú:

- vlastné zdroje – rozpočet obce,
- bankové úvery,
- štátne dotácie z účelových fondov,
- dotácie z výťažku lotérií,
- financie z Národných Projektov (MPSVR, úrady práce sociálnych vecí a rodiny),
- štrukturálne a fondy,
- nadácie, neinvestičné fondy,
- účelové fondy zahraničných zastupiteľstiev v SR (holandské, americké, kanadské,...),
- Svetová banka,
- sponzoring podnikateľov, firiem, bankového sektora, súkromných osôb,
- združovanie prostriedkov verejnej a neverejnej sféry, atď.,



Štruktúra uvedených zdrojov bude závisieť na aktuálnej finančnej situácii obce ako aj na spoločensko-ekonomických podmienkach.

10 ZÁVER

PHRSR obce Omastiná je strategický strednodobý dokument, ktorý určuje víziu rozvoja obce, prioritné rozvojové oblasti a strategické ciele ich naplnenia. Tento dokument je základným východiskom pre spracovanie ďalších materiálov rozvoja jednotlivých oblastí života obce.

PHRSR je otvoreným dokumentom, ktorý bude vyhodnocovaný a aktualizovaný na zasadnutiach obecného zastupiteľstva podľa potreby.

Predmetný PHRSR obce Omastiná bol schválený na zasadnutí obecného zastupiteľstva dňa:

..... VZN/UMZ č.

.....
pečiatka obce

.....
starosta obce



11 POUŽITÁ LITERATÚRA

1. Partnerská dohoda
2. Pozičný dokument Európskej komisie k Partnerskej dohode a programom SR na roky 2014 - 2020
3. Stratégia financovania Európskych štrukturálnych a investičných fondov pre programové obdobie 2014 - 2020
4. Integrovaný regionálny operačný program „IROP“
5. Program hospodárskeho rozvoja a sociálneho rozvoja samosprávneho kraja (PHSR TNSK),
6. Konceptcia územného rozvoja Slovenska 2001, aktualizácia 2010,
7. Národný program reforiem, máj 2012,
8. Návrh základných princípov na prípravu Partnerskej dohody Slovenskej republiky na programové obdobie 2014 – 2020,
9. Stratégia rozvoja dopravy SR do roku 2020, 2010,
10. Program odpadového hospodárstva na roky 2011 - 2015,
11. Stratégia Slovenskej republiky pre integráciu Rómov do roku 2020
12. Revidovaný národný akčný plán Dekády začleňovania rómskej populácie 2005 - 2015 na roky 2011 – 2015
13. 2. etapa Programu podpory zdravia znevýhodnených komunit na Slovensku na roky 2009 – 2015
14. Konceptcia výchovy a vzdelávania rómskych detí a žiakov vrátane rozvoja stredoškolského a vysokoškolského vzdelávania
15. Stratégia EÚ 2020 - cieľ: konkurencieschopnosť, zamestnanosť a hospodársky rast
16. Spoločný strategický rámec EK, marec 2012,
17. Nariadenia EK (Všeobecné nariadenie, nariadenie k fondom),
18. CENTROPE – Správa o regionálnom rozvoji, 2012,
19. CENTROPE – Nástroj na hodnotenie potrieb infraštruktúry – podpora konkurencieschopného regionálneho rozvoja (INAT),
20. CENTROPE – Stratégia ľudského kapitálu,
21. CENTROPE – Stratégia v oblasti vedomostného regiónu,
22. CENTROPE – Stratégia v oblasti priestorovej integrácie a Akčný plán 2013+,
23. CENTROPE – Stratégia v oblasti kultúry a cestovného ruchu 2013+,
24. Pozičný dokument Európskej komisie k Partnerskej dohode a programom SR na roky 2014 - 2020
25. Stratégia financovania Európskych štrukturálnych a investičných fondov pre programové obdobie 2014 - 2020
26. Integrovaný regionálny operačný program „IROP“ Národný strategický referenčný rámec 2007-2013.
27. Program hospodárskeho a sociálneho rozvoja Trenčianskeho samosprávneho kraja.
28. Zákon č. 539/2008 Z.z. o podpore regionálneho rozvoja, v znení neskorších predpisov.
29. Zákon č. 369/1990 Z.z. o obecnom zriadení, v znení neskorších predpisov.
30. Zákon č. 303/1995 Z.z. o rozpočtových pravidlách, v znení neskorších predpisov.
31. Zákon č. 482/2003 Z.z. o štátnej pokladnici.
32. Zákon č. 193/2001 Z.z. o podpore na zriadenie priemyselných parkov,
33. Zákon č. 156/2003 Z.z. ktorým sa mení a dopĺňa zákon č. 193/2001 Z.z. o podpore na zriadenie priemyselných parkov.
34. VEDA. Encyklopédia Slovenska. VI zv. Veda, Bratislava, 1982.
10. JAROS, J. Tectonic styles of the homelands of superficial nappes. Rozpravy ČASV, Řada matematických a přírodných věd, roč. 81, seš. 6, Academia Praha, 1971.
11. LUKNIŠ, M. A KOL. Slovensko – Príroda. Vyd. Obzor, Bratislava, 1972.
12. MAZÚR, M., LUKNIŠ, M. Regionálne geomorfologické členenie SSR, Geogr. Čas., 30, 2, Bratislava, 1978.
13. UPSVAR. Štatistiky Úradu práce, sociálnych vecí a rodiny 1999 – 2004.
14. Interné materiály obce Omastiná.
15. Sociologický ústav Slovenskej akadémie vied, REGIONÁLNY ROZVOJ SLOVENSKA VÝCHODISKÁ A SÚČASNÝ STAV , Editori: Mgr. Ľubomír Falťan, CSc., Doc. PhDr. Ján Pašiak, PhD. 2004, 88 s.
16. Ministerstvo životného prostredia Slovenskej republiky. Národná stratégia ISPA Slovenskej republiky: životné prostredie, Október 2000.
17. STREDOSLOVENSKÉ VYDAVATEĽSTVO. Vlastivedný sborník IV. Bratislava. 1961.
18. STREDOSLOVENSKÉ VYDAVATEĽSTVO. Vlastivedný sborník XI. Bratislava. 1972.
19. BIELY, A. et al. Geologická stavba. In Atlas krajiny Slovenskej republiky [online]. 2004.
20. LUKNIŠ, M. Reliéf. In LUKNIŠ, M. et al. Slovensko 2 : Príroda. 1972.
21. HRAŠNA, M., KLUKANOVÁ, A. Inžinierskogeologická rajonizácia. In Atlas krajiny Slovenskej republiky [online]. 2004.
22. MAZÚR, E., LUKNIŠ, M.. Geomorfologické jednotky. Mapa 1:500 000. In Atlas SSR. 1980.
23. MAZÚR, E., ČINČURA, J., KVITKOVIC, J. Geomorfológia. Mapa 1:500 000. In Atlas SSR. 1980.
24. <http://www.statistics.sk/mosmis/run.html>
25. <http://www.fns.uniba.sk/zp/knihy/index.htm>
26. Jozef Jakál, Geografický ústav SAV, Štefánikova 49, 814 73 Bratislava, Slovensko KRASOVÉ FORMY A ICH VÄZBA NA VLASTNOSTI RELIÉFU A KLÍMY V ZÁPADNÝCH KARPATOCH
27. <http://www.agroporadenstvo.sk/rv/poda/cernozem.htm>
28. <http://www.agroporadenstvo.sk/rv/poda/fluvizem.htm>
29. <http://web.tuke.sk/fberg-kgp/spis/geologia.htm>
30. <http://oldwww.fns.uniba.sk/~krg/prilohy/kgamr/2004/podnedruhy1.htm>
31. Nábělek, F. (1979): Encyklopédia Slovenska, SAV, Bratislava
32. Kolektív, 2000: Morfogenetický klasifikačný systém pôd Slovenska. VÚPOP, Societas
33. Pedologica Slovaca, Bratislava, s. 74
34. Mazúr, E. (1980): Atlas SSR, SAV, Bratislava - kapitola pôdy
35. Minár, J. a kolektív (2001): Geografické spektrum 3. PRIF UK Bratislava
36. <http://www.mineraly.sk/files/hor/spras.htm>
37. Bizudová, M. 1993. Geomorfológia. 1. vyd. Bratislava: UK Bratislava, 1993. 228 s. -



38. Lukniš, M. 1972. Slovensko príroda. 1. vyd. Bratislava: Obzor, 1972. 920 s. -
39. Ciesarik, M. 1994. Geológia. Vysokoškolské skriptá. 1. vyd. Zvolen: LF: Katedra prírodného prostredia, 1994. 255 s. ISBN 80-228-0345-6 -
40. Čerman, R. 2003. Zemepisný atlas SR. 1. vyd. Bratislava: Mapa Slovakia Bratislava, s.r.o. , 2003. 96 s. ISBN 80-8067-006- 4 –
41. Kolník P., 2001, Cestovný lexikón Slovenskej republiky, Bratislava, Vydavateľstvo Astor Slovakia, 212,
42. Plesník P., a kol. 1989, Malá slovenská vlastiveda, Bratislava, Vydavateľstvo Obzor, 91, 135, 222, 223,
43. www.statistics.sk
44. Jurko, A., 1958: Pôdne ekologické pomery a lesné spoločenstvá Podunajskej nížiny. Vydavateľstvo SAV, Bratislava, 264 s.
45. Lukniš, M. (ed.), Bako, J., Berta, J., Ferianc, O., Feriancová-Masárová, Z., Fusán, O., Futák, J., Hejný, S., Jurko, A., Kurpelová, M., Mičian, Ľ., Michalko, J., Petrovič, Š., Schmidt, Z., Šimo, E., Vilček, F., Zaťko, M., 1972: Slovensko 2. Príroda. Obzor, Bratislava, 920 s.
46. Lukniš, M., Plesník, P., 1961: Nížiny, kotliny a pohoria Slovenska. Osveta, Bratislava, s. 7-50.
47. Mazúr, E., Lukniš, M., 1980: Geomorfologické jednotky. In: Mazúr, E. et al., 1980: Atlas SSR. Vydavateľstvo SAV, Bratislava, s. 55.
48. Michalko, J., Magic, D., Berta, J., 1986: Geobotanická mapa ČSSR, textová časť. Vydavateľstvo SAV, Bratislava, 160 s.
49. Plesník, P. et al., 1989: Malá slovenská vlastiveda. Vydavateľstvo Obzor, Bratislava, s. 296-297.
50. Ružičková, H., Halada, Ľ., Jedlička L., Kalivodová, E., 1996: Biotopy Slovenska. Ústav krajinej ekológie Slovenskej akadémie vied, Bratislava, s. 104 - 109.
51. Vyhláška MŽP SR č. 24/2003 Z.z., ktorou sa vykonáva zákon č. 543/2002 Z. z. o ochrane prírody a krajiny.
52. Vyhláška MŽP SR č. 492/2006 Z.z., ktorou sa mení a dopĺňa vyhláška Ministerstva životného prostredia Slovenskej republiky č. 24/2003 Z. z., ktorou sa vykonáva zákon č. 543/2002 Z. z. o ochrane prírody a krajiny.
53. Zákon NR SR č. 543/2002 Z.z. o ochrane prírody a krajiny.
54. Slovensko II. (Príroda), kol. autorov, Obzor Bratislava, 1972
55. 20.5.2010, www.krasy-slovenska.sk
56. Alojz Čaputa, Juraj Holčík a kol., 1982, www.szap.sk, 21.6.2010
57. <http://svosmo.edupage.org/about/?subpage=1&>
58. http://www.mesa10.sk/index.php?action=module&id=modcontent&content_id=261
59. <http://tlacovespravy.wordpress.com/2012/06/01/prieskum-sport-v-zivote-mladych-europanov>
60. <http://www.nocka.sk/uploads/fd/c5/fdc56b5295544adb7e3625632921405f/4-monitoring-vysledkov-kp-2005-2008-no6-7-2009.pdf>
61. <http://www.tophotelierstvo.sk/domaci-cestovny-ruch/turizmus/hotelierstvo-v-e-a-na-slovensku/>
62. <http://www.sopsr.sk/natura/>
63. <http://sk.wikipedia.org/wiki/>
64. <http://naseobce.sk/mesta-a-obce/>
65. NSRR, 2011
66. PHSR
67. <http://www.minerally.sk>

**Program hospodárskeho rozvoja a sociálneho rozvoja
Obce Omastiná
Programovacie obdobie 2016 - 2025
2016**

SCARABEO-SK ,s.r.o., Povstalecká cesta 16, 974 09 B. Bystrica

e-mail: hronec.scarabeus@gmail.com
tel.: 0907 439 224
0911 439 224