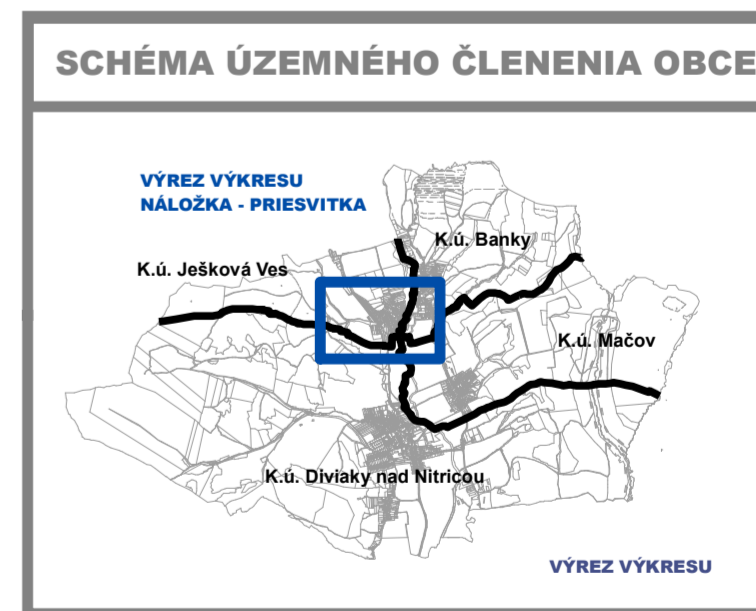
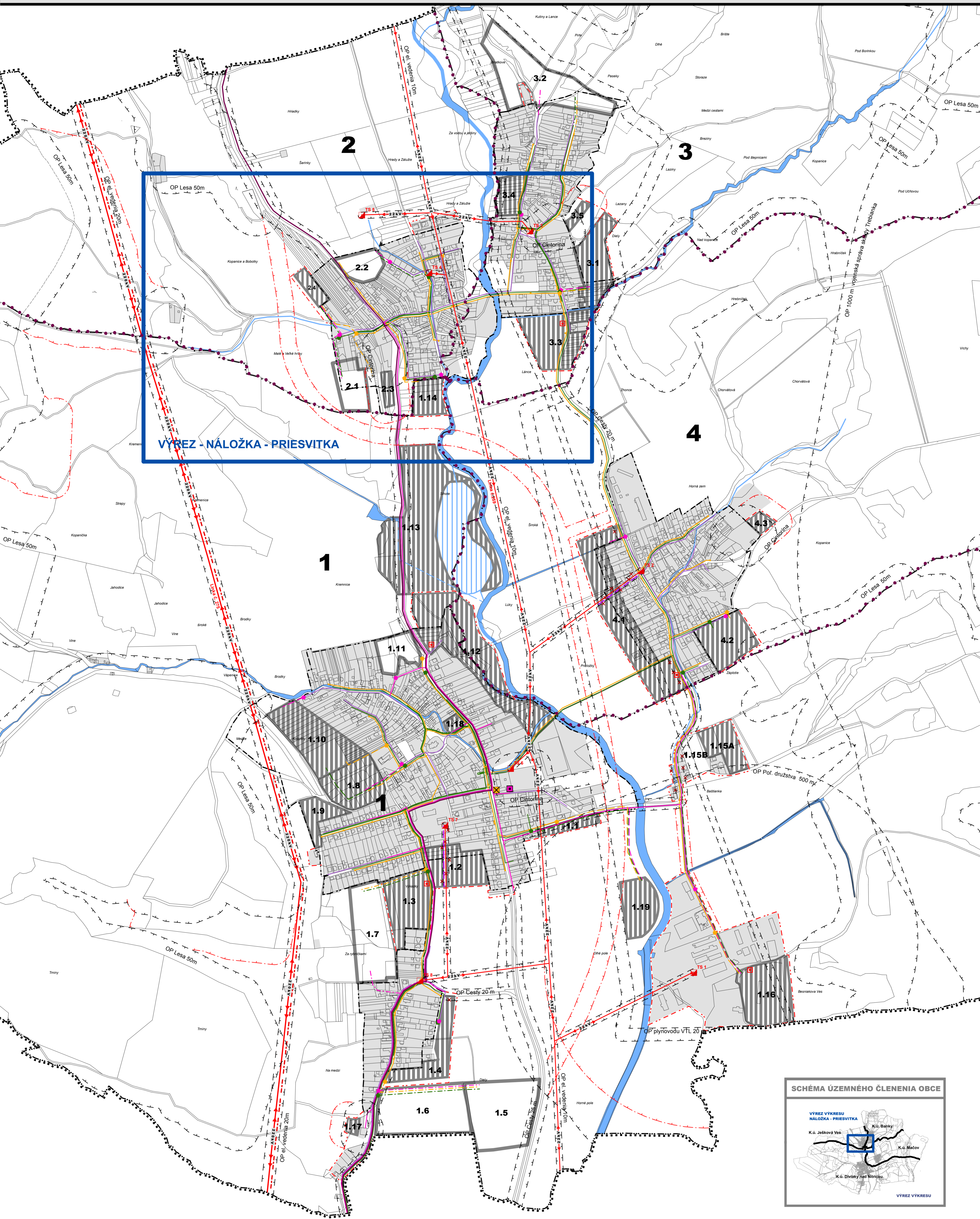




ÚZEMNÝ PLÁN OBCE DIVIAKY NAD NITRICOU

ZMIENY A DOPLNKY č.1

VEREJNÉ TECHNICKÉ VYBAVENIE - INFOSIETE, ENERGETIKA



Legenda

STAV	NÁVRH	VÝHLAD	OPIS
			HRANICA RIEŠENÉHO ÚZEMIA
			HRANICA KATASTRÁLNEHO ÚZEMIA OBCE
			HRANICA ZASTAVANÉHO ÚZEMIA OBCE
			HRANICA MIESTNYCH ČÁSTI OBCE / OZNAČENIE
			OZNAČENIE FUNKČNO-PRIESTOROVÉHO BLOKU (ROZVOJOVEJ LOKALITY)
			VODNÉ PLOCHY A TOKY
			OCHRANNÉ PASMA VŠETKEHO DRUHU
			ZASTAVANÉ PLOCHY (ROZVOJOVEJ LOKALITY)
			JAVY NA ZRUŠENIE


ENERGETIKA

			VZDUŠNÉ VEDENIE VVN (400 KV)
			VZDUŠNÉ VEDENIE VVN (220 KV)

			VZDUŠNÉ VEDENIE VN (22 KV)
			KÁBLOVÉ VEDENIE V ZEMI VN (22 KV)
			TRAFOSTANICE (TS)

INFORMAČNÉ SIETE

STAV	NÁVRH	VÝHLAD	OPIS
			TELEKOMUNIKÁCIE - OPTICKÝ KÁBEL
			TELEKOMUNIKÁCIE - MIESTNA TELEFÓNNA SIET' (ZEMNÉ VEDENIE)
			BOD NAPOJENIA NA MIESTNU TELEFÓNNU SIET'
			TELEKOMUNIKÁCIE - MIESTNA TELEFÓNNA SIET' (VZDUŠNÉ VEDENIE)
			AUTOMATICKÁ TELEFÓNNA ÚSTREDŇA (ATÚ-RSU)
			MIESTNY ROZHLAS (MR)
			BOD NAPOJENIA NA MIESTNY ROZHLAS
			ROZHLASOVÁ ÚSTREDŇA MR
			DÁTOVÁ SIET' - KÁBLOVÝ ROZVOD
			BOD NAPOJENIA NA DÁTOVÚ SIET'



SADA č.	VÝKRES č.	MIERKA		
	4	1:5 000		

HL. RIEŠITEL:	ING. ARCH. GABRIEL SZALAY	ZÁKAZKA č.	: 02/04/2016
RIEŠITEL:	ING. ARCH. GABRIEL SZALAY	ETAPA	: NÁVRH
VYPRACOVAL:	ING. IGOR KMET'	DÁTUM SPRAC.	: 04/2016
		DÁTUM EXPED.	

OBSTARÁVATEL:	OBCE DIVIAKY NAD NITRICOU	SPRACOVATEL:	AGS ATELIER s.r.o.
ÚZEMNÝ PLÁN OBCE DIVIAKY NAD NITRICOU			
ÚPLNÉ ZNENIE VRÁTANE ZMIEN A DOPLNKOV č.1			

OBSAH VÝKRESU : VEREJNÉ TECHNICKÉ VYBAVENIE - INFOSIETE, ENERGETIKA