

ÚZEMNÉ ROZVOJOVÉ LOKALITY:

FUNKCIA BÝVANIA V BYTOVÝCH DOMOCH:

RUŠÍ SA

A2 MČ MEDZILABORCE: SÍDLISKO VRCH - STRED

VEREJNO PROSPEŠNÉ STAVBY:

V27 KOMUNITNÉ CENTRUM


















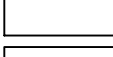
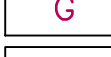
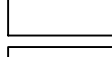

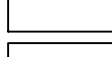
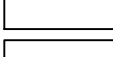

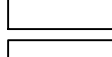
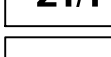






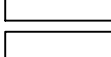
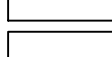











V28 MATERSKÁ ŠKOLKA

LEGENDA OBJEKTOV

73 KOMUNITNÉ CENTRUM

74 MATERSKÁ ŠKOLA

LEGENDA

STAV	NÁVRH	VÝHLAD	
			PLOCHY RODINNÝCH DOMOV
			PLOCHY BYTOVÝCH DOMOV
			PLOCHY OBČIANSKEJ VYBAVENOSTI A SOCIALNEJ INFRAŠTRUKTÚRY
			PLOCHY DOPRAVNÝCH ZARIADENÍ
			FUNKČNÉ ZMIEŠANÉ PLOCHY-BÝVANIE A VYBAVENOSŤ
			PLOCHY SPRIEVODNEJ ZELENE
			MIESTNE KOMUNIKÁCIE SPEVNENÉ
			HROMADNÉ GARÁŽE
			VEREJNO PROSPEŠNÉ STAVBY
			OZNAČENIE ÚZEMNÝCH ROZVOJOVÝCH LOKALÍT
			OZNAČENIE RIEŠENÝCH LOKALÍT NAVRHOVANÝCH ZaD č.1 UPN
			ZÁPALVOVÁ ČIARA Q1000
			ZÁPLAVOVÁ ČIARA Q100
			ZÁPLAVOVÁ ČIARA Q50
			ZÁPLAVOVÁ ČIARA Q10
			ZÁPLAVOVÁ ČIARA Q5
			RADÓNOVÉ RIZIKO - REFERENČNÉ PLOCHY- NÍZKE
			UPRAVENÉ EVIDOVANÉ SKLÁDKY

MEDZILABORCE

ÚZEMNÝ PLÁN MESTA - ZMENY A DOPLNKY č.1

KOMPLEXNÉ PRIESTOROVÉ USPORIADANIE A FUNKČNÉ VYUŽITIE ŤAŽISKOVÉHO ÚZEMIA MESTA S VYZNAČENÍM VPS

Riešiteľ: Ing. arch. Jozef Los-Chovanec, Ing. arch. Jozef Bednár
marec 2016

M 1 : 5000

č.výkr.

7