








	HRANICA TLAKOVÝCH PÁSIEM		VEDENIE NA ZRUŠENIE
	VODOVOD EXISTUJÚCI		TRASY A PLOCHY ŽSR
	VODOVOD NÁVRH		HRANICA CHRÁN. PRIR. AREÁLU (5. ST. OCHR.)
	AREÁL EXISTUJÚCEHO VODOJEMU		HRANICA RIEŠENÉHO ÚZEMIA
	AREÁL NAVRHOVANÉHO VODOJEMU		HRANICA SEKTORU
	NAVRHOVANÁ SPLAŠKOVÁ KANALIZÁCIA		HRANICA LESA
	VÝTLAK SPLAŠKOV		OCHRANNÉ PÁSMO LESA
	EXISTUJÚCA JEDNOTNÁ KANALIZÁCIA		OCHRANNÉ PÁSMO TECHNICKEJ VYBAVENOSTI
	EXISTUJÚCA DAŽĎOVÁ KANALIZÁCIA		HRANICA CHKO MALÉ KARPATY
	REKONŠTRUKCIA KANALIZÁCIE		VODNÉ TOKY A PLOCHY
	NAVRHOVANÁ NEVEREJNÁ KANALIZÁCIA		HRANICE LOKALIT ZMIEN A DOPLNKOV č.2
	LAPÁK SPLAVENÍN		
	ČERPACIA STANICA		
	NAVRHOVANÁ DAŽĎOVÁ KANALIZÁCIA		
	EXISTUJÚCA ZÁCHYTNÁ PRIEKOPA		
	ZÁCHYTNÁ PRIEKOPA NÁVRH		

**5**

## VODNÉ HOSP. - TECHNICKÁ VYBAVENOSŤ vymedzených priestorov intenz. zástavby

M 1 : 1 000

M E S T S K Á Č A S Ť B R A T I S L A V A – N O V É M E S T O  
K A T A S T R Á L N E Ú Z E M I E V I N O H R A D Y

# PODHORSKÝ PÁS

## ZMENY A DOPLNKY č.2, ÚZEMNÉHO PLÁNU ZÓNY

OBJEDNÁVATEL:	MESTSKÁ ČASŤ BRATISLAVA - NOVÉ MESTO
SPRACOVATEL:	AUP MEDIA S. R. O.
DÁTUM SPRACOVANIA:	11 / 2015
HLAVNÝ RIEŠITEĽ:	PROF. ING. ARCH. PETER GÁL, PhD.
URBANIZMUS:	ING. ARCH. JURAJ FURDÍK, PhD.
DOPRAVA:	ING. PAVEL GÁL
INŽINIERSKE SIETE:	ARC PLUS s.r.o.
SPRACOVANIE:	ING. ARCH. PETER HORÁK, BC. TOMÁŠ RADOŠINSKÝ