



PROGRAM HOSPODÁRSKEHO ROZVOJA A SOCIÁLNEHO ROZVOJA OBCE RATKOVÁ

PROGRAMOVACIE OBDOBIE 2016 - 2025

Formulár č. Ú 1 - Hlavička dokumentu PHRSR

Názov:	Program hospodárskeho rozvoja a sociálneho rozvoja obce Ratková 2016 - 2025
Územné vymedzenie :	Banskobystrický kraj, okres Revúca, obec Ratková – ŠÚJ 515370
Územný plán obce schválený:	<i>nie</i>
Dátum schválenia PHSR:	
Dátum platnosti:	2016 - 2025
Verzia	1.0.
Publikovaný verejne:	

Zdroj: vlastné spracovanie

Základné údaje	
Kraj:	Banskobystrický kraj
Okres:	Revúca
Región:	Banskobystrický
Poloha:	48°35'30"S 20°05'50"V
Nadmorská výška:	289 m n. m.
Rozloha:	12,71 km ² (1 271 ha)
Počet obyvateľov:	583 (31. 12. 2014)
Hustota obyvateľstva:	45,87 obyv./km ²
Nacionále	
PŠČ	982 65
ŠÚJ	515370
EČV	RA
Tel. predvoľba	+421-47
Oficiálne adresy	
Adresa:	Obecný úrad Ratková
	Ratková 1
	982 65 Ratková
Web:	www.ratkova.ocu.sk
E-mail:	obecratkova@ferdonet.sk
Telefón:	047 / 549 11 02
Fax:	047 / 549 11 60



OBSAH

1 ÚVOD	4
ANALYTICKÁ ČASŤ PROGRAMU HOSPODÁRSKEHO ROZVOJA A SOCIÁLNEHO ROZVOJA OBCE RATKOVÁ	10
2 ZÁKLADNÁ CHARAKTERISTIKA OBCE	11
2.1. HISTÓRIA OBCE.....	11
2.2. PRÍRODNÉ POMERY	12
2.3. TECHNICKÁ INFRAŠTRUKTÚRA.....	16
2.4. DOPRAVA.....	20
2.5. ŽIVOTNÉ PROSTREDIE.....	21
2.6. OBYVATEĽSTVO.....	24
2.7. VZDELANIE A ZAMESTNANOSŤ	31
2.8. BÝVANIE	33
2.9. PODNIKATEĽSKÉ SUBJEKTY A INŠTITÚCIE	34
2.10. ŠKOLSTVO A VZDELANIE.....	36
2.11. SOCIÁLNA SFÉRA	36
2.12. ZDRAVOTNÍCTVO	38
2.13. ŠPORT.....	38
2.14. KULTÚRA.....	39
2.15. UBYTOVACIE ZARIADENIA.....	40
2.16. STRAVOVACIE A REŠTAURACNÉ SLUŽBY	41
2.17. CESTOVNÝ RUCH	41
2.18. REKAPITULÁCIA ROZPOČTU OBCE ZA ROKY 2009 – 2014	41
2.19. SAMOSPRÁVA	41
2.21. IDENTIFIKÁCIA HLAVNÝCH VONKAJŠÍCH FAKTOROV ROZVOJA ÚZEMIA A ANALÝZA VPLYVU VONKAJŠIEHO PROSTREDIA NA VÝVOJ SITUÁCIE V ÚZEMÍ.....	42
2.21. EX-POST HODNOTENIE PREDCHÁDZAJÚCEHO PHSR	43
3 SWOT ANALÝZY	43
3.1 HOSPODÁRSTVO A VEDECKO-TECHNICKÝ ROZVOJ.....	45
3.2 DOPRAVA A KOMUNIKÁCIE.....	46
3.3 TECHNICKÁ INFRAŠTRUKTÚRA.....	47
3.4 ODPADOVÉ HOSPODÁRSTVO.....	47
3.5 ŽIVOTNÉ PROSTREDIE	48
3.6 SOCIÁLNA OBLASŤ A ZDRAVOTNÍCTVO.....	49
3.7 ŠKOLSTVO A ŠPORT	50
3.8 KULTÚRA.....	51
3.9 PROPAGÁCIA A CESTOVNÝ RUCH.....	52
3.10 ADMINISTRATÍVA A BEZPEČNOSŤ	53
3.11 INFORMATIZÁCIA OBCE	54
3.12 PROBLÉMOVÁ ANALÝZA – HLAVNÉ ODVETVOVÉ DISPARITY A VYMEDZENIE CIEĽOVÝCH SKUPÍN SO SÚSTREDENOU PODPOROU OBCE RATKOVÁ.....	55
STRATEGICKÁ ČASŤ PROGRAMU HOSPODÁRSKEHO ROZVOJA A SOCIÁLNEHO ROZVOJA RATKOVÁ.....	61
4 VÍZIA A POSLANIE OBCE RATKOVÁ	62
5 FORMULÁCIA A NÁVRH STRATÉGIE.....	64
PROGRAMOVÁ ČASŤ PROGRAMU HOSPODÁRSKEHO ROZVOJA A SOCIÁLNEHO ROZVOJA RATKOVÁ	71
5.1 PROGRAM 1. HOSPODÁRSTVO A VEDECKO-TECHNICKÝ ROZVOJ	72
5.2 PROGRAM 2. DOPRAVA A KOMUNIKÁCIE	72
5.3 PROGRAM 3. TECHNICKÁ INFRAŠTRUKTÚRA	73
5.4 PROGRAM 4. ODPADOVÉ HOSPODÁRSTVO	73
5.5 PROGRAM 5. ŽIVOTNÉ PROSTREDIE	74
5.6 PROGRAM 6. SOCIÁLNE SLUŽBY A ZDRAVOTNÍCTVO	75
5.7 PROGRAM 7. VZDELÁVANIE A ŠPORT	75
5.8 PROGRAM 8. KULTÚRA.....	76
5.9 PROGRAM 9. PROPAGÁCIA A CESTOVNÝ RUCH	77
5.10 PROGRAM 10. ADMINISTRATÍVA A BEZPEČNOSŤ	77
5.11 PROGRAM 11. INFORMATIZÁCIA OBCE.....	78
6 MERATEĽNÉ INDIKÁTORY	78
6.1 PROGRAM 1. HOSPODÁRSTVO A VEDECKO-TECHNICKÝ ROZVOJ	78
6.2 PROGRAM 2. DOPRAVA A KOMUNIKÁCIE	79
6.3 PROGRAM 3. TECHNICKÁ INFRAŠTRUKTÚRA	79
6.4 PROGRAM 4. ODPADOVÉ HOSPODÁRSTVO	80
6.5 PROGRAM 5. ŽIVOTNÉ PROSTREDIE	80
6.6 PROGRAM 6. SOCIÁLNE SLUŽBY A ZDRAVOTNÍCTVO	81
6.7 PROGRAM 7. VZDELÁVANIE A ŠPORT	82
6.8 PROGRAM 8. KULTÚRA.....	82



6.9 PROGRAM 9. PROPAGÁCIA A CESTOVNÝ RUCH	83
6.10 PROGRAM 10. ADMINISTRATÍVA A BEZPEČNOSŤ	83
REALIZAČNÁ ČASŤ PROGRAMU HOSPODÁRSKEHO ROZVOJA A SOCIÁLNEHO ROZVOJA RATKOVÁ.....	86
7 INŠTITUCIONÁLNE A ORGANIZAČNÉ ZABEZPEČENIE REALIZÁCIE PHSR OBCE RATKOVÁ	87
7.1 SYSTÉM MONITOROVANIA A HODNOTENIA PLNENIA PHSR.....	88
7.2 KOMUNIKAČNÝ PLÁN	90
8 AKČNÝ PLÁN	91
8.1 PROGRAM 1. HOSPODÁRSTVO A VEDECKO-TECHNICKÝ ROZVOJ	91
8.2 PROGRAM 2. DOPRAVA A KOMUNIKÁCIE	92
8.3 PROGRAM 3. TECHNICKÁ INFRAŠTRUKTÚRA	93
8.4 PROGRAM 4. ODPADOVÉ HOSPODÁRSTVO	94
8.5 PROGRAM 5. ŽIVOTNÉ PROSTREDIE	95
8.6 PROGRAM 6. SOCIÁLNE SLUŽBY A ZDRAVOTNÍCTVO	97
8.7 PROGRAM 7. VZDELÁVANIE A ŠPORT	98
8.8 PROGRAM 8. KULTÚRA.....	99
8.9 PROGRAM 9. PROPAGÁCIA A CESTOVNÝ RUCH	101
8.10 PROGRAM 10. ADMINISTRATÍVA A BEZPEČNOSŤ	102
8.11 PROGRAM 11. INFORMATIZÁCIA OBCE.....	103
FINANČNÁ ČASŤ PROGRAMU HOSPODÁRSKEHO ROZVOJA A SOCIÁLNEHO ROZVOJA RATKOVÁ	105
9 FINANČNÝ PLÁN PROGRAMU	106
9.1 PROGRAM 1. HOSPODÁRSTVO A VEDECKO-TECHNICKÝ ROZVOJ	106
9.2 PROGRAM 2. DOPRAVA A KOMUNIKÁCIE	108
9.3 PROGRAM 3. TECHNICKÁ INFRAŠTRUKTÚRA	109
9.4 PROGRAM 4. ODPADOVÉ HOSPODÁRSTVO	110
9.5 PROGRAM 5. ŽIVOTNÉ PROSTREDIE	112
9.6 PROGRAM 6. SOCIÁLNE SLUŽBY A ZDRAVOTNÍCTVO	113
9.7 PROGRAM 7. VZDELÁVANIE A ŠPORT	115
9.8 PROGRAM 8. KULTÚRA.....	116
9.9 PROGRAM 9. PROPAGÁCIA A CESTOVNÝ RUCH	117
9.10 PROGRAM 10. ADMINISTRATÍVA A BEZPEČNOSŤ	118
9.11 PROGRAM 11. INFORMATIZÁCIA OBCE.....	119
10 ZÁVER.....	125
11 POUŽITÁ LITERATÚRA	126



1 ÚVOD

Dokument „ Program hospodárskeho rozvoja a sociálneho rozvoja obce Ratková s výhľadom do roku 2025 (PHRSR) je strednodobý strategický dokument, ktorý na základe analýzy hospodárskeho a sociálneho rozvoja obce stanovuje jeho strategické ciele a priority rozvoja. Je prostriedkom na napĺňanie vízie ďalšieho smerovania rozvoja obce. Programom hospodárskeho rozvoja a sociálneho rozvoja obce Ratková sa uskutočňuje podpora rozvoja na úrovni miestnej samosprávy s dôrazom na sociálnu, ekonomickú a kultúrnu sféru. Je to program cielených opatrení, navrhnutý pre oživenie sociálneho, ekonomického a kultúrneho rozvoja obce Ratková, ktorý na základe výsledkov ročného hodnotenia bude priebežne aktualizovaný a doplňovaný.

Formulár č. Ú 2 - Zámer spracovania PHRSR

Zámer spracovania PHRSR	
Názov dokumentu	- Program hospodárskeho a sociálneho rozvoja obce Ratková na roky 2016 - 2025
Forma spracovania	- pracovníkmi samosprávy, - s pomocou externých odborníkov (spolupráca),
Riadenie procesu spracovania	- pracovné skupiny boli zložené z vedenia obce, zamestnancov OčÚ, poslancov OZ a komisií, - spracovania PHRSR sa zúčastnili aj RO a PO organizácie v zriaďovateľskej pôsobnosti obce, - súčasťou prieskumu boli aj mimovládne organizácie a podnikateľské subjekty v obci, - zapojenie verejnosti a komunikácia s verejnosťou: zapojenie prostredníctvom dotazníkového prieskumu, informovanie prebiehalo formou www stránky, prostredníctvom zasadnutí OZ.
Obdobie spracovania	- PHRSR bol spracovaný v priebehu roka 2015 - harmonogram spracovania je uvedený v nasledujúcej tabuľke.
Financovanie spracovania	- náklady na vlastné spracovanie boli financované z rozpočtu obce KZ 41.

Zdroj: Weisová, Bernátová: Strategické plánovanie samosprávy, Municipalia 2012

Formulár č. Ú 3 - Harmonogram spracovania PHRSR

Harmonogram spracovania PHRSR												
Termín	I	II	III	IV	V	VI	VII	VIII	IX	X	XI	XII
Úvod												
Analytická časť												
Strategická časť												
Programová časť												
Realizačná časť												
Finančná časť												
Záver												

Zdroj: Weisová, Bernátová: Strategické plánovanie samosprávy, Municipalia 2012

Bol spracovaný na základe zákona Národnej rady SR č. 539/2008 Z. z. o podpore regionálneho rozvoja v znení zákona 309/2014 Z.z., ktorý definuje Program hospodárskeho rozvoja a sociálneho rozvoja obce ako strednodobý programový dokument, obsahujúci analýzu hospodárskeho a sociálneho rozvoja obce, hlavné smery jej vývoja, ustanovenie cieľov, prvoradých potrieb a úloh vo všetkých oblastiach života obce. Súčasťou programu je aj návrh jeho administratívneho a finančného zabezpečenia. Zákon stanovuje aj úlohy, týkajúce sa vypracovávaní, schvaľovania, zabezpečenia plnenia a pravidelného vyhodnocovania predmetného programového dokumentu. Pri spracovaní programu boli rešpektované zásady regionálnej politiky vlády Slovenskej republiky a princípy regionálnej politiky Európskej únie zakotvené najmä v nariadení Rady (ES) č. 1266/1999 (nariadenie o štrukturálnych fondoch).

Formulár č. Ú 7 - Použité participatívne metódy

Metóda	Informovanie verejnosti	Získavanie názorov verejnosti	Zohľadnenie názorov verejnosti
Tlačené materiály			
Verejné informačné tabule	áno		
Informačné formuláre, tabuľky údajov,	áno		
Internetové stránky	áno		



Využitie existujúcich médií			
Zverejňovanie informácií v miestnej tlači	áno	áno	
Stretnutia			
Stretnutia s kľúčovými ľuďmi/skupinami	áno	áno	áno
Návšteva v dotknutom území	áno	áno	áno
Verejné vypočutie	áno	áno	áno
Využitie miestnych ľudí na získavanie názorov	áno	áno	áno
Rozhovory a prieskumy			
Dotazník pre záujmové skupiny	áno	áno	
Dotazník pre širokú verejnosť	áno	áno	
Poradné skupiny			
Miestne poradné skupiny	áno	áno	áno
Riešenie problémov			
Rokovanie bez prítomnosti moderátora/facilitátora	áno	áno	áno

Zdroj: vlastné spracovanie

Program sociálneho, ekonomického a kultúrneho rozvoja obce Ratková je súčasťou sústavy základných dokumentov podpory regionálneho rozvoja v Slovenskej republike. Táto sústava je členená na strategické a programové dokumenty vypracovávané na úrovni štátu, sektorov, samosprávnych krajov, regiónov a obcí a programové dokumenty Európskej únie (pre využitie zdrojov štrukturálnych fondov).

Východiskové podklady

Podpora regionálneho rozvoja sa uskutočňuje v súlade s programovaním na:

Miestnej úrovni

- Program odpadového hospodárstva,
- **Viacročný rozpočet**
- **PHSR**

Národnej úrovni

- **Partnerská dohoda** určuje stratégiu, priority a podmienky SR na využívanie fondov EÚ tak, aby sa dosiahli priority stratégie Európa 2020. Ide teda o základný národný dokument, ktorý zastrešuje všetky operačné programy SR pre nové programové obdobie. Neformálne vyjednávania k príprave Partnerskej dohody a operačným programom Slovenskej republiky na roky 2014-2020 sa začali 25. januára 2013 stretnutím so zástupcami Európskej komisie. Následne sa uskutočnili aj ďalšie neformálne kolá rokovaní, o ktorých bližšie informácie je možné získať na stránkach Úradu vlády ako Centrálného koordináčného orgánu pre fondy EÚ v podmienkach SR.
- **Pozitívny dokument Európskej komisie k Partnerskej dohode a programom SR na roky 2014 - 2020** - pozitívny dokument identifikuje z pohľadu Európskej komisie hlavné rozvojové potreby s možnosťou financovania opatrení v rámci fondov Spoločného strategického rámca EÚ v podmienkach SR. Zároveň tento dokument predstavuje základ pre negociácie s Európskou komisiou k Partnerskej dohode a operačným programom SR na roky 2014-2020.
- **Stratégia financovania Európskych štrukturálnych a investičných fondov pre programové obdobie 2014 - 2020**
- **Integrovaný regionálny operačný program „IROP“** - predstavuje programový dokument SR pre programové obdobie 2014 – 2020, ktorého globálnym cieľom je: prispieť k zlepšeniu kvality života a zabezpečiť udržateľné poskytovanie verejných služieb s dopadom na vyvážený a udržateľný územný rozvoj, hospodársku, územnú a sociálnu súdržnosť regiónov, miest a obcí.
- Sektorový operačný program, ktorý je strednodobý dokument vypracovaný pre vopred určené sektory.
- Program hospodárskeho rozvoja a sociálneho rozvoja samosprávneho kraja (PHSR BBSK), ktorý je strednodobý programový dokument, je v súlade s cieľmi a prvoradými potrebami ustanovenými v národnom pláne a s podkladom na vypracovanie príslušného regionálneho operačného programu. Jeho vypracovanie zabezpečuje samosprávny kraj.
- Koncepcia územného rozvoja Slovenska 2001, aktualizácia 2010,
- Národný program reforiem, máj 2012,
- Návrh základných princípov na prípravu Partnerskej dohody Slovenskej republiky na programové obdobie 2014 – 2020,
- Stratégia rozvoja dopravy SR do roku 2020, 2010,
- Program odpadového hospodárstva na roky 2011 - 2015,
- Stratégia Slovenskej republiky pre integráciu Rómov do roku 2020
- Revidovaný národný akčný plán Dekády začleňovania rómskej populácie 2005 - 2015 na roky 2011 – 2015
- 2. etapa Programu podpory zdravia znevýhodnených komunit na Slovensku na roky 2009 – 2015
- Koncepcia výchovy a vzdelávania rómskych detí a žiakov vrátane rozvoja stredoškolského a vysokoškolského vzdelávania

Nadnárodnej úrovni

Programové dokumenty Európskej únie pre využitie štrukturálnych fondov tvoria:

- Stratégia EÚ 2020 - cieľ: konkurencieschopnosť, zamestnanosť a hospodársky rast

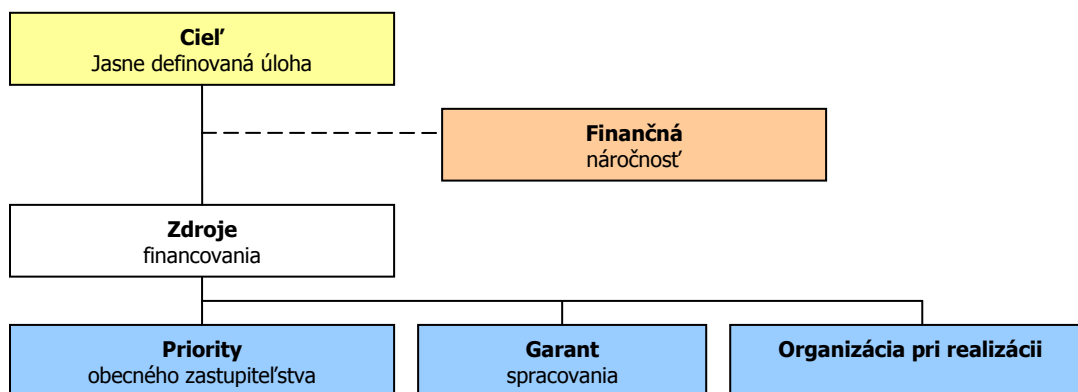


- Spoločný strategický rámec EK, marec 2012,
- Nariadenia EK (Všeobecné nariadenie, nariadenie k fondom),
- CENTROPE – Správa o regionálnom rozvoji, 2012,
- CENTROPE – Nástroj na hodnotenie potrieb infraštruktúry – podpora konkurencieschopného regionálneho rozvoja (INAT),
- CENTROPE – Stratégia ľudského kapitálu,
- CENTROPE – Stratégia v oblasti vedomostného regiónu,
- CENTROPE – Stratégia v oblasti priestorovej integrácie a Akčný plán 2013+,
- CENTROPE – Stratégia v oblasti kultúry a cestovného ruchu 2013+,
- Národný (regionálny) rozvojový plán (RDP – Regional Development Plan), ktorý je hlavným dokumentom pre vyjednanie podpory zo Štrukturálnych fondov Európskej únie.
- Rámec podpory spoločenstva (CSF – Community Support Framework), ktorý bude vytvorený na základe Národného rozvojového plánu v spolupráci s Európskou komisiou, je hlavným dokumentom vymedzujúcim poskytnutie podpory zo štrukturálnych fondov Európskej únie.
- Sektorové operačné programy (SOP – Sectoral Operation Programme), ako taktické dokumenty vytvorené na úrovni ministerstiev, ktoré rozpracovávajú problémové celky stratégií majúci plošný (celoštátny) charakter, pre ktoré bude žiadané spolufinancovanie zo zdrojov Európskej únie.
- Regionálne operačné programy (ROP – Regional Operation Programme), ako taktické dokumenty, ktoré budú spracované na úrovni regiónov NUTS II a rozpracovávajú tie problémové celky stratégií, pre ktoré bude žiadané spolufinancovanie zo zdrojov Európskej únie.
- Strategické usmernenia Spoločenstva (SUS) – ROP odráža 1 usmernenie SUS t.j. „urobiť Európu a jej regióny atraktívnejším priestorom pre investície a prácu“, a súčasne 3 usmernenie SUS t.j. „vytvorenie väčšieho množstva a kvalitnejších pracovných miest“

Jednotlivé strategické dokumenty sú vypracovávané vo vzájomnej nadväznosti a postupnosti.

Implementácia

Implementácia Programu hospodárskeho rozvoja a sociálneho rozvoja obce Ratková je zložitý a náročný proces. Za jeho realizáciu so zabezpečením všetkých väzieb na strategické a programové dokumenty SR a EÚ budú zodpovední predstavitelia samosprávy obce Ratková. Návrh spôsobu implementácie bude treba dopĺňať v súlade s organizačnou štruktúrou samosprávneho úradu, jeho kompetenciami v nadväznosti na vývoj v oblasti legislatívy, predovšetkým v oblasti nakladania s finančnými prostriedkami. Pri posudzovaní jednotlivých Projektov sme použili procesnú analýzu, ktorej hlavným cieľom bolo analyzovať proces premeny vstupov pomocou použitia súboru finančných, ľudských a technologických zdrojov.



Finančné zabezpečenie

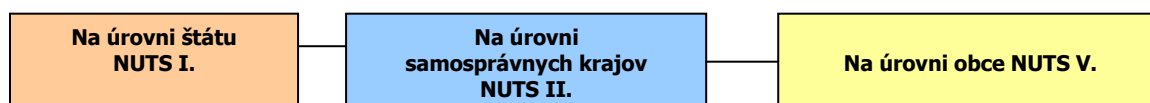
V zmysle zákona č. 539/2008 Z. z. o podpore regionálneho rozvoja v znení zákona 309/2014 Z.z., sa financovanie regionálneho rozvoja realizuje na troch úrovniach: Na mikroregionálnej úrovni je možné rozvojové aktivity financovať jedine združením zdrojov nižšej úrovne, čiže obcí. Samosprávy nemajú spoločný zdroj financovania. V súčasnej situácii je možné rozvojové aktivity financovať buď z rozpočtov jednotlivých obcí v prípade individuálnych Projektov alebo združením financií viacerých obcí v prípade spoločných Projektov. V prípade financovania Projektov majúci význam v kontexte priorit celého kraja zohráva významnú úlohu Banskobystrický samosprávny kraj a financovanie inštitúcií v jeho zriaďovateľskej kompetencii. Ďalšími doplnkovými zdrojmi, ktoré možno definovať na úrovni jednotlivých aktivít sú predovšetkým štrukturálne fondy EU. Ich využitie v rámci jednotlivých aktivít je možné stanoviť len indikatívne bez určenia výšky požadovanej podpory s cieľom prispieť ku koordinácii realizácie rozvojových aktivít.



- Pri zostavovaní finančného plánu a zaistovaní finančnej podpory je potrebné zamerať sa na tie opatrenia, ktoré sú nedostatočne podporované zo štátneho rozpočtu, alebo nie sú podporované vôbec.
- Pri zabezpečovaní základných potrieb občanov postupuje samospráva podľa zákona číslo 369/1990 Z.z. O obecnom zriadení a v zmysle zákona č. 138/1991 Zb. O majetku obcí v znení neskorších predpisov.
- Na plnenie svojich úloh má obce okrem finančných prostriedkov poukázaných od štátu v rámci delimitácie k dispozícii nasledovné financie: príjmy z miestnych daní a poplatkov, zdroje Štrukturálnych fondov Európskej únie v rámci programovacieho obdobia 2014 - 2020.

Zdroje a dokumenty

V súlade so snahou Slovenskej republiky o znižovanie rozdielov na úrovni rozvoja jednotlivých regiónov boli východiskom pri príprave Programu hospodárskeho rozvoja a sociálneho rozvoja obce Ratková nasledovné strategické dokumenty:



Podporné materiály

Pri vypracovaní Programu hospodárskeho rozvoja a sociálneho rozvoja obce Ratková boli použité aj prognostické údaje vypracované Ministerstvom výstavby a regionálneho rozvoja SR. Hlavnou úlohou prognostických údajov je podporiť vypracovanie tohto programu a zabezpečiť tým zvýšenie efektívnosti procesov strategického plánovania a kvality tohto dokumentu. Toto zabezpečenie je dané prepojením Systému strednodobého výhľadu hospodárskeho a sociálneho vývoja a vecnej roviny strategického plánovania.

Obec Ratková má nasledovné možnosti čerpania mimorozpočtových zdrojov na dosahovanie svojich cieľov a priorít v zmysle stanovených tematických cieľov stratégie Európa 2020 a prioritných oblastí Pozičného dokumentu:

Partnerská dohoda (ďalej len „PD“), ako obdoba súčasného Národného strategického referenčného rámca, obsahuje záväzky členského štátu, že pridelené alokácie pre politiku súdržnosti EÚ sa využijú na implementáciu stratégie Európa 2020. Partnerská dohoda obsahuje aj návrh operačných programov.

Operačné programy (ďalej len „OP“) sú hlavným riadiacim nástrojom pre využívanie fondov EÚ. Na zabezpečenie naplnenia cieľov stratégie Európa 2020 vypracovala EK tzv. „kondicionality“, t.j. podmienky, ktoré musia členské štáty splniť, jednak sú to podmienky ex ante, ktoré musia byť zavedené pred poskytnutím prostriedkov z fondov, ako aj podmienky ex post, podľa ktorých bude uvoľnenie dodatočných prostriedkov z fondov závisieť na výkonnosti a dosahovaní cieľov stratégie Európa 2020.

Tematické ciele v súlade so stratégiou Európa 2020:

- 1) posilnenie výskumu, technologického rozvoja a inovácií;
- 2) zlepšenie prístupu k informáciám a komunikačným technológiám a zlepšenie ich využívania a kvality;
- 3) zvýšenie konkurencieschopnosti malých a stredných podnikov a poľnohospodárskeho sektora (v prípade EPFRV) a sektora rybného hospodárstva a akvakultúry (v prípade EFNRH);
- 4) podpora prechodu na nízkouhlíkové hospodárstvo vo všetkých sektoroch;
- 5) podpora prispôsobovania sa zmenám klímy, predchádzania a riadenia rizík;
- 6) ochrana životného prostredia a presadzovanie efektívneho využívania zdrojov;
- 7) podpora udržateľnej dopravy a odstraňovanie prekážok v kľúčových sieťových infraštruktúrach;
- 8) podpora zamestnanosti a mobility pracovnej sily;
- 9) podpora sociálneho začlenenia a boj proti chudobe;
- 10) investovanie do vzdelania, zručností a celoživotného vzdelávania;
- 11) zvyšovanie inštitucionálnych kapacít a efektivity verejnej správy.

Pozičný dokument definuje nasledujúce prioritné oblasti:



- podnikateľské prostredie priaznivé pre inovácie
- infraštruktúra pre hospodársky rast a zamestnanosť
- rozvoj ľudského kapitálu a zlepšenie účasti na trhu práce
- trvalo udržateľné a efektívne využívanie prírodných zdrojov
- moderná a profesionálna verejná správa

Priority stanovené v Pozičnom dokumente boli použité ako podklad pre prípravu najdôležitejších strategických dokumentov SR pre čerpanie fondov EÚ: Partnerskej dohody a operačných programov.

Štruktúra operačných programov

P.č.	Operačné programy	Riadiaci orgán	Sprostredkovateľský orgán pod riadiacim orgánom	Tematický cieľ / Investičná priorita	Fond EÚ
1	Výskum a inovácie (VaI)	MŠVVŠ SR		1a, 10	EFRR, ESF
			MH SR	1b, 3	
2	Integrovaná infraštruktúra (II)	MDVRR SR	MF SR	2 7a,b,c,d	KF, EFRR
			MV SR	9	EFRR, ESF
3	Ľudské zdroje (ĽZ)	MPSVR SR		8,9,10,	
			MZ SR	9a	
			MŠVVŠ SR	10	KF, EFRR
4	Kvalita životného prostredia (KŽP)	MŽP SR	MDVRR SR	4c	
			MH SR	4,7e	
				4,5,6,	ESF, EFRR
			MV SR	5b	
			MK SR	6c	
5	Integrovaný ROP (IROP)	MPaRV SR	VÚC	5,6,7,9,10	ESF, EFRR
				5,6,7,9,10,	
6	Efektívna verejná správa (EVS)	MV SR		11	EFRR, ESF
7	Technická pomoc (TP)	ÚV SR		11	EFRR
8	Rozvoj vidieka	MPaRV SR			EPFRV
9	Rybné hospodárstvo	MPaRV SR			EFNRH
10	Európska územná spolupráca	RO budú určené zo strany EK			EFRR
11	Interact, Urban	RO budú určené zo strany EK			EFRR

Uplatnenie integrovaného prístupu

rozmer - 1

Rôzne aspekty života obce – environmentálny, hospodársky, sociálny a kultúrny – sú vzájomne prepojené a úspech v rozvoji samosprávy možno dosiahnuť len prostredníctvom integrovaného prístupu. Opatrenia týkajúce sa fyzickej obnovy sa v PHRSR skombinovali s opatreniami na podporu vzdelávania, hospodárskeho rozvoja, sociálneho začleňovania a ochrany životného prostredia. Predpokladom toho je rozvoj silných partnerstiev medzi miestnymi obyvateľmi, občianskou spoločnosťou, miestnym hospodárstvom a rôznymi úrovňami správy. Takýto prístup je osobitne dôležitý v súčasnosti vzhľadom na vážnosť problémov, pred ktorými momentálne samospráva stojí. Tieto problémy siahajú od konkrétnych demografických zmien cez dôsledky hospodárskej stagnácie v súvislosti s tvorbou pracovných miest a sociálnym pokrokom až po dôsledky zmeny klímy. Reakcia na tieto problémy bude mimoriadne dôležitá na dosiahnutie inteligentnej, udržateľnej a inkluzívnej spoločnosti, ktorá je cieľom stratégie Európa 2020.

rozmer – 2

PHSR obce Ratková integruje všetky dokumenty na miestnej úrovni ako aj ciele a priority národných strategických dokumentov a dokumentov EÚ. PHRSR obce Ratková 2016 - 2025 integruje a nadväzuje na predchádzajúce PHSR 2006 - 2015, viacročný rozpočet. PHRSR obce vychádza a integruje strategické dokumenty na národnej úrovni ako Partnerská dohoda, ktorá určuje stratégiu, priority a podmienky SR na využívanie fondov EÚ tak, aby sa dosiahli priority stratégie Európa 2020, Pozičný dokument Európskej komisie k Partnerskej dohode a programom SR na roky 2014-2020, Stratégia financovania Európskych štrukturálnych a investičných fondov pre programové obdobie 2014 – 2020, Integrovaný regionálny operačný program „IROP“. Ďalej integruje a vychádza zo strategických dokumentov EÚ: Stratégia EÚ 2020 - cieľ: konkurencieschopnosť, zamestnanosť a hospodársky rast, Spoločný strategický rámec EK, marec 2012, Nariadenia EK (Všeobecné nariadenie, nariadenie k fondom), CENTROPE – Správa o regionálnom rozvoji, 2012, CENTROPE – Nástroj na hodnotenie potrieb infraštruktúry – podpora konkurencieschopného regionálneho rozvoja (INAT), CENTROPE – Stratégia ľudského kapitálu, CENTROPE – Stratégia v oblasti vedomostného regiónu, CENTROPE – Stratégia v oblasti priestorovej integrácie a Akčný plán 2013+.

rozmer – 3

Integrovaný prístup bol uplatnený pri procese spracovania strategického dokumentu, kde boli zohľadnené predstavy, potreby a požiadavky jednotlivých zainteresovaných skupín ako sú obyvatelia, rozpočtové a príspevkové organizácie zriadené v rámci pôsobnosti obce, mimovládne organizácie, záujmové skupiny obyvateľov, podnikateľské subjekty, obec a jej jednotlivé orgány: poslanci OZ, starosta, komisie. Integrovaný prístup bol uplatnený v prípravnej fáze spracovania PHRSR, prostredníctvom dotazníkového prieskumu pri jednotlivých skupinách. Následne bol integrovaný prístup uplatnený v rámci schvaľovacej fázy PHRSR, kde bol návrh dokumentu zaslaný zainteresovaným skupinám na záverečnú úpravu, doplnenie a odsúhlasenie.

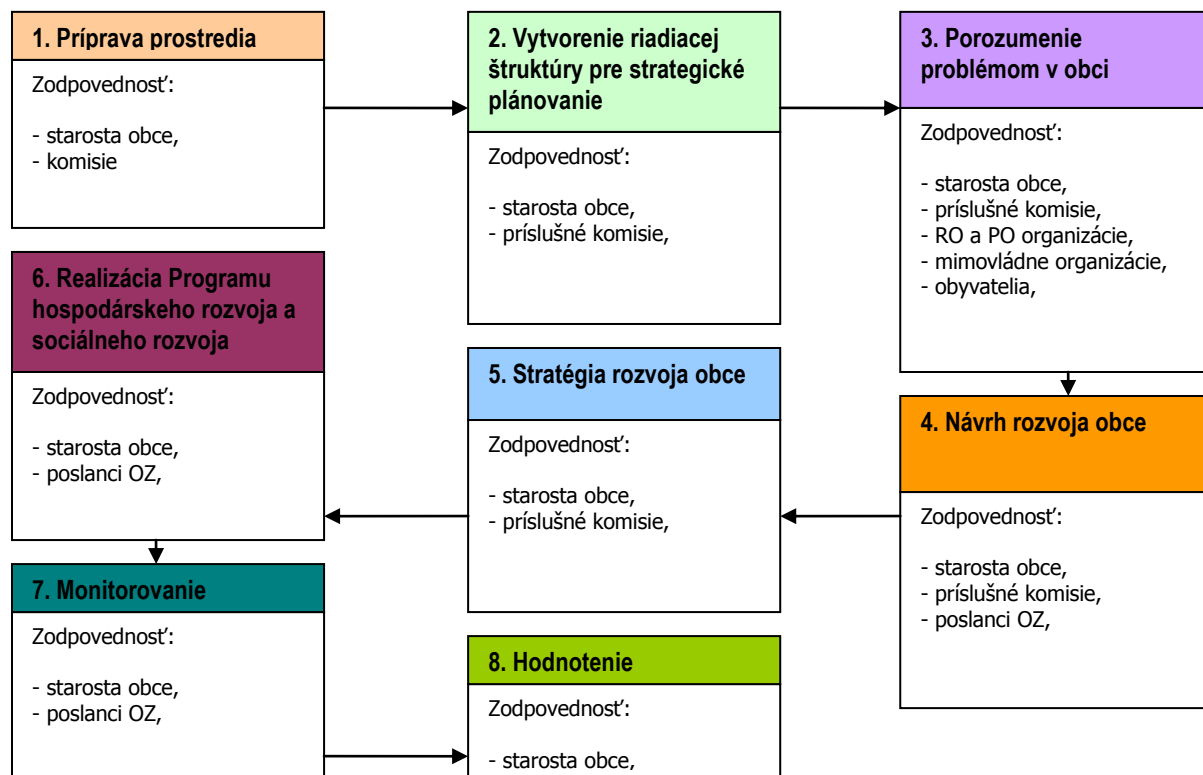


rozmer – 4

Integrovaný prístup bol uplatnený v prípade finančného zabezpečenia jednotlivých priorít a cieľov. Financovanie sa realizuje z viacerých zdrojov – verejných a súkromných. Verejné zdroje uplatňujú integrovaný prístup z hľadiska horizontálneho ako aj vertikálneho. Z horizontálneho hľadiska predstavuje kombinovanie viacerých možných zdrojov EÚ (Operačných programov). Z vertikálneho hľadiska sú integrované zdroje EÚ, úrovne SR, VÚC a nakoniec na najnižšej úrovni miestnej samosprávy.

PHRSR sa skladá z hlavného dokumentu a príloh, ktoré sú jeho neoddeliteľnou súčasťou.

Fázy strategického plánovania a definovanie zodpovednosti



1	Vyvolanie dopytu v obci Ratková. Sformovanie prvotnej pracovnej skupiny. Určenie, koho je treba do prípravy PHRSR zapojiť. Spôsob oslovenia a prizvania ďalších účastníkov – dotazníkový prieskum. Príprava informačnej stratégie. Zapojenie všetkých účastníkov procesu.
2	Vytvorenie organizačnej a riadiacej štruktúry pre spracovanie PHRSR. Stanovenie pravidiel rokovania riadiacej štruktúry. Predstavenie cieľov, záujmov a potrieb všetkých účastníkov.
3	Vytvorenie a zverejnenie mechanizmov pre aktívnu spoluúčasť verejnosti. Uskutočnenie analýzy potrieb a zhodnotenie existujúcich zdrojov. Zhodnotenie silných a slabých stránok obce. Vymenovanie príležitostí a rizík a naznačenie trendov pre rozvoj obce v jednotlivých oblastiach.
4	hlavné hodnoty, ktoré tvoria jej základ a ktoré určia pri spracovaní PHRSR smer, ktorým sa budú jednotlivé oblasti uberať, cieľ, ktorý má byť dosiahnutý a priority rozvoja, prekážky, ktoré bude nutné prekonať pri rozvoji, regionálne aj nadregionálne zdroje, ktoré je možné využiť na rozvoj. Plán postupných krokov a úloh na dosiahnutie stanovených cieľov a priorít.
5	Systém sledovania realizácie PHRSR. Spracovanie konečnej verzie PHRSR. Predloženie textu PHRSR na pripomienkovanie verejnosti. Schválenie PHRSR zastupiteľstvom.
6	Uskutočňovanie plánu. Ročné vyhodnocovanie plánu. Informovanie verejnosti o uskutočňovaní PHRSR. Priebežné vyhľadávajúce a zapájanie nových partnerov. Nástroje umožňujúce uskutočniť zmeny v pôvodnom PHRSR.

Zdroj: Woleková, Mezianová, 2004, s.14 – 17.



**Analytická časť Programu hospodárskeho rozvoja a sociálneho rozvoja obce Ratková
2016 - 2025**



2 ZÁKLADNÁ CHARAKTERISTIKA OBCE

Z hľadiska administratívneho členenia je obec sídlom okresu Revúca súčasťou Vyššieho územného celku Banská Bystrica.

Základná charakteristika obce Ratková (k 31.12.2014)

Kód obce	515370
Názov okresu	Revúca
Názov kraja	Banskobystrický
Štatút obce	obec
PSČ	982 65
Telefónne smerové číslo	47
Prvá písomná zmienka o obci - meste - rok	1413
Nadmorská výška obce - mesta v m	298
Celková výmera územia obce [km ²]	12 712 244
Hustota obyvateľstva na km ²	44
Zdroj: ŠÚ SR	

Nadmorská výška stredu obce je 298 m.n.m. a radí sa k nižšie položeným obciam. Celková výmera územia presahuje 12,7 mil. m². Z hľadiska hustoty osídlenia patrí obec k veľmi nízko zaľudneným obciam, na štvorcový kilometer pripadá len 44 obyvateľov.

2.1 HISTÓRIA OBCE

Leží v JV časti Slovenského Rudohoria. V osade Repiščia, admin. pripojenej k obci r. 1963, je ložisko železnej rudy. Prvá písomná zmienka z roku 1413 pod názvom Rathko, ale sídlo vzniklo pravdepodobne v polovici 13. storočia. Súčasne s Ratkovou sa od polovice 14. storočia vyvíjali ďalšie dve sídla – Forovo a Proša, ktoré však v 15. a 16. storočí zanikli, kým Ratková sa vyvinula na remeselnícke a trhové stredisko. Už r. 1564 sa v chotári obce vyrábalo železo, na čo slúžili 3 pece a 4 hámre. Po tureckých vpádoch sa rozmohla remeselná výroba, ktorá sa rozvíjala v rámci viacerých cechov: čižmári, garbiari, plátenníci, súkenníci, valcháři a i. R. 1800 tu bolo 310 majstrov a 116 tovarišov. V 2. pol. 19. storočia sa Ratková stala sídlom slúžnovského okresu až do roku 1919. V 20. storočí väčšina obyv. nachádza obživu v priem. závodoch v Jelšave a okolí a poľnohospod. v zlúčenom ŠM Tornaľa (1964). Svedectvom slávnej histórie obce Ratková je zachované štvorcové námestie, ktoré patrí medzi najkrajšie v súčasných vidieckych obciach na Slovensku. Najvýraznejší je klas. dvojpodlažný dom z r. 1818 (bývalá ev. škola) a klas. dvojpodlažná budova z r. 1827 (bývalá radnica). Dominantou obce je neskorogotický ev. kostol zo 16. storočia. Pri kostole sa nachádza zvonica postavená na prelome 18. a 19. storočia. Z histórie je nutné spomenúť existenciu ev. mestskej latinskej školy v 18. storočí. Od 30. r. 19. stor. tu účinkovala ústredná knižnica zásluhou učiteľa O. Chtváča. R. 1832 vznikol spolok pri ústrednej knižnici, ktorý pôsobil v 50. a 60. rokoch. R. 1846 vznikla nedel'ná škola. Ratková má 2 kultúrne domy, knižnicu. Narodili sa tu viaceré významné osobnosti: ev. biskup a spisovateľ Daniel Bachát-Dumný (1840-1906), maliar Samo Beláni (1824-1852), publicista a prekladateľ Cyril Gallay (1857-1913), botanička Izabela Textorisová (1886-1949). Pôsobil tu historik a geograf Ladislav Bartholomaeides (1754-1825), básnici Matúš Roškovecius (16. – 17. stor.) a Michal Semian (1741-1812) a historik Andrej Šmál (1706-1766), ktorý v Ratkovej aj zomrel. Repiščia vznikli tiež asi koncom 13. stor., písomne sú doložené v r. 1427 ako Repas. Rozvoj nastal 18. stor. v súvislosti s rozvojom remesiel v Ratkovej a železiarstva na okolí. Obyvatelia sa zaoberali poľnohospod. a pracovali v okolitých baniach. V Repištiach sa nachádza neskoroklas. zvonica z roku 1869 a zachovaná je pôvodná ľudová architektúra.

Vymedzenie územia

Obec Ratková sa nachádza v severovýchodnej časti okresu Rimavská Sobota a severozápadnej časti okresu Revúca. Z hľadiska širších nadregionálnych vzťahov v obec nachádza v severovýchodnej časti banskobystrického kraja. Vo vzťahu k ťažiskám osídlenia sa obec nachádza medzi rimavskou rozvojovou osou v smere Rim. Sobota - Hnúšťa - Tisovec - Brezno a muránskou rozvojovou osou Tornaľa - Revúca - Muráň. Dopravnú kostru tvorí cesta II./526, III. / 53216 a III. / 050130 zabezpečujúce dopravné spojenie na krajské mestá Bsnaká Bystrica, Košice a mestá Rimavská Sobota a Revúca.



2.2 PRÍRODNÉ POMERY

Geomorfológia

Obec patrí do oblasti Slovenské rudohorie, ktorá je súčasťou Vnútrotných Západných Karpát. je najrozsiahljším slovenským pohorím. Rozprestiera sa od Zvolenskej kotliny (resp. Slovenského stredohoria) na západe až po Košickú kotlinu na východe. Na severe je hranicou s r. rieka Hron, na juhu prechádza Slovenské rudohorie do Košicko-lučeneckej zníženej.

Geomorfologické členenie oblasti Slovenského rudohoria

Oblasť	Celok	Podcelok
S. rudohorie	Revúcka vrchovina	Cinobanské predhorie, Železnické predhorie, Hrádok, Turecká, Dobšinské predhorie

S r patrí k jadrovým pohoriam ZK, v jeho stavbe sa uplatňujú prevažne horniny kryštalinika, ktoré má vo východnej (gemerikum) a západnej časti (veporikum) rozdielny charakter. V západnej časti, ktorá sa rozkladá na západ od doliny horného toku Štítnika, založenej na zlome, prevládajú granitoidy a metamorfity vyšších facií (svory, ruly, migmatity). Obec je súčasťou Revúckej vrchoviny. Hlavný hrebeň rozsiahlej Revúckej vrchoviny sa tiahne od juhozápadu smerom na severovýchod.

Revúcka vrchovina je horský celok na JZ okraji Slovenského Rudohoria. Tvoria ju pomerne dlhé chrbty, ktoré oddeľujú doliny riek Ipel', Rimava, Blh, Muráň, Štítnik a Slaná.; okrem toho podcelky Železnické predhorie a Hrádok. V strednej a severovýchodnej časti je súvisle pokrytá listnatými lesmi, zvyšok bol odlesnený. Krajina bola poznačená v minulosti pastierstvom, ťažbou dreva a baníctvom (Železník, Mútnik, Ploské). Aj dnes je krajina R v negatívne postihnutá vplyvom ťažby magnezitu na ložiskách Jelšava – Dúbravský masív a Lubeník. Železnické predhorie je budované karbónskymi horninami (zlepence, bridlice, miestami aj vápence), najvyšší vrch Železník (814 m n.m.) je budovaný karbónskymi zlepencami, kremencami a kryštalickými bridlicami s výskytom magnezitu a sideritu. V minulosti sa tu ťažil železný klobúk (gossan) sideritového ložiska, neskôr samotný siderit. Hrádok sa skladá z dvoch rozdielnych častí: západnú tvorí rázsocha, vybiehajúca z Kohúta s Hlbokými dolinami (Hladomorná, Štítnická a i.), východná časť má miernejšie svahy. Najvyššími vrchmi vo V časti sú Biela skala (882 m n.m.), Ostrý vrch (870 m n.m.), Magura (883 m n.m.) a Hrádok 810 m n.m.).

Najvyššími vrchmi v okolí obce sú Rúbaň (479,2 m.n.m.) a Kriváňová (546 m.n.m.).

Geologický vývoj

Prvohory - paleozoikum (pred 245 až 530 miliónmi rokov).

Toto obdobie je dôležité pre celé predmetné územie hlavne z toho dôvodu, že počas neho bol vytvorený horninový podklad geologickej stavby. Počas prvohôr tu existovala mohutná magmatická činnosť, kedy vznikali predovšetkým hlbinné magmatické horniny - granit (žula), granodiorit, diorit, gabro, syenit a mnohé ďalšie. V prvohorách prebehli na našej planéte dve významné fázy vrásnení - kaledónske a varíske. Dochádzalo ku rozsiahlej metamorfóze existujúcich hornín, ktoré sa takto vyrovnávali so zmenenými fyzikálnymi a chemickými podmienkami (teplota, tlak, chemizmus ...). Vznikli teda ďalšie metamorfované horniny ako ruly, fylity, svory, migmatity. Keďže po prvohorách nasledoval vývoj ešte niekoľko 100 miliónov rokov, spomínané horniny sú tu v súčasnosti prekryté horninami vzniklými v ďalších geologických obdobiach. Odkryté sú len v centrách tzv. jadrových pohorí - v Malých Karpatách, Branisku, Malej a Veľkej Fatre a na území Vysokých a Nízkych Tatier.

Druhohory - niezozoikum (pred 65 až 245 miliónmi rokov)

Počas tohto obdobia existovala v širšom stredoeurópskom priestore mohutná sedimentačná panva. Na jej dne sa usádzali hrubé súvrstvia sedimentárnych hornín, predovšetkým karbonátov (hličitánov). Najdôležitejšími z nich boli vápenec a dolomit. V druhohorách postihlo planétu ďalšie významné vrásnenie - alpínske. Počas neho vznikali na kontinentoch mohutné pásmové pohoria. Jedným z nich sú aj Alpy, súčasťou ktorých sú i Západné Karpaty, ktoré tvoria aj tunajšie územie. Vplyvom tohto vrásnenia boli spomínané usadené horniny presúvané desiatky kilometrov v podobe príkrovov.

Tret'ohory - terciér (pred 1,8 až 65 miliónmi rokov).



Toto obdobie je už pre vývoj oblasti a niektorých severných častí Slovenska osobité. Začiatkom treťohôr sa tieto územia začali nakláňať na sever a ponárať pod more, ktoré tu vtedy existovalo. Konfigurácia terénu vtedajšieho zemskeho povrchu bola samozrejme odlišná od dnešnej. Dá sa povedať, že územia dnešných Nízkych Tatier a Veľkej Fatry mali už podobu horstva, aj keď ešte nie tak vysokého ako dnes. Vysoké Tatry boli len pahorkatinou, ktorú treťohorné more postupujúce zo severu postupne prelialo. Vplyvom orogénnej činnosti dochádzalo v týchto oblastiach k veľkým otrasom. Tieto spôsobovali zosuvy usadených ešte nespevnených sedimentov po svahoch sedimentačnej panvy. Vznikali tzv. turbiditné prúdy, kedy sa usadené masy skĺzli po svahu, všetko sa zvířilo a začalo znovu usadzovať. Sedimentácia potom prebiehala podľa frakcií, keď sa najprv usadzovali ťažšie a väčšie častice a nakoniec najľahšie a najmenšie. Viacnásobným opakovaním týchto procesov došlo ku vzniku tzv. flyšových vrstiev, ktorých náplň tvoria rytmicky sa striedajúce vrstvy pieskovcov a ílovcov. Táto rytmickosť je spôsobená práve viacnásobným opakovaním týchto procesov. Flyšové vrstvy teda tvoria tunajšiu hlavnú geologickú výplň.

Štvrtohory - kvartér (pred 1,8 miliónom rokov po dnes).

Toto obdobie bolo oproti predchádzajúcim oveľa pokojnejšie. Hlavnú úlohu tu zohrávala tektonika. Predovšetkým došlo k vyzdvihnutiu územia Vysokých Tatier a reliéf terénu sa začal podobať dnešnému. Takisto došlo ku prevrásneniu pôvodne horizontálne uložených flyšových vrstiev a tiež boli postihnuté zlomovou tektonikou. Výrazná zlomová tektonika je vo všeobecnosti v teréne celkom dobre viditeľná. Takéto oblasti zemskej kôry predstavujú oslabené miesta horninového masívu. Ľahšie tu dochádza k zvetrávaniu, rozrušovaniu a rozpadu horniny, k jej denudácii, erózii a odnosu rozrušenej horniny, takže častokrát vznikajú na týchto miestach depresné tvary reliéfu terénu - doliny, údolia, rôzne terénne skoky, závrtové línie.

Geologická stavba, nerastné suroviny

Geologicky je to mladé územie sedimentárnych paniev vytvorených v neogéne (mladších treťohorách). Sever územia je vulkanického pôvodu taktiež neogénneho veku (obdobie báden), zložený z pyroxenických a amfibolicko-pyroxenických andezitov v podobe pyroklastických brekcií, aglomerátov a uloženín pyroklastických prúdov, epiklastických vulkanických konglomerátov a pieskovcov a epiklastických vulkanických pieskovcov. Zvyšok územia je tvorený rôznymi sedimentárnymi horninami, z ktorých prevládajú sivé práchnité vápence (tzv. lúčenské súvrstvie z obdobia eger). Najmladšou (z obdobia kvartéru) vrstvou územia sú rôzne hlinité, hlinito-piesčité, hlinito-kamenité, piesčito-kamenité až balvanovité svahoviny a sutiny nachádzajúce sa na dolnom toku potoka Západný Turiec. Prostredná a dolná časť nivi toku toku (zvlášť na ľavom brehu) je pokrytá nivnými humóznymi hlinami, hlinito piesčitými až štrkovito-piesčitými hlinami. Po ľavej strane spomínaného toku na jeho terase sa nachádzajú uložené spraše, piesčité spraše, vápnité sprašové a nevápnité sprašové hliny prerušené sladkovodnými vápencami (travertíny, penovce a vápnité sintre). Predpokladá sa, že územím prechádzajú dva zlomy, ktoré územie predelujú na 3 oblasti: prvá (zo severu smerom na juh) je pozitívnu jednotkou (pohorie), kde je pozorovaný stredný zdvih územia. Smerom na juh sa nachádza negatívna jednotka (medzihorská kotlina) s tendenciou malého poklesu. Poslednou jednotkou (najjužnejšie) je negatívna (medzihorská kotlina) so stredným poklesom. Z hornín na sledovanom území dominujú ílovce a pieskovce. Z hľadiska inžiniersko-geologickej rajonizácie patrí väčšina územia do rajónu jemnozerných sedimentov predkvartérneho veku.

Pôdne pomery

Podľa Pôdno-ekologickej regionalizácie Slovenska časť riešeného územia v okolí obce Ratková patrí do podoblasti „kotliny stredne vysokého stupňa“, ostatná časť do podoblasti „pohoria a vrchoviny Karpát“, ktoré patria do stredne až menej produkčných poľnohospodárskych oblastí Slovenska (zo 14 - tich oblastí 8. a 12. poradie). Limitujúcimi faktormi rozvoja poľnohospodárskej výroby a využívania poľnohospodárskej pôdy sú - klimatické podmienky (obmedzujú skladbu pestovania kultúrnych fytocenóz), nízka prirodzená produkčná schopnosť pôd, vysoká dynamika reliéfu, negatívne reliéfovotvorné procesy a silná až veľmi silná potenciálna erodovateľnosť pôd v prevažnej časti územia. Dominantným typom tunajších pôd sú kambizeme. Kambizeme sú trojhorizontové A-B-C pôdy, vyvinuté zo zvetralín vyvretých, metamorfovaných a vulkanických hornín, prevažne nekarbonátových sedimentov paleogénu a neogénu, lokálne tiež z nespevnených sedimentov, napr. z viatych pieskov. Ich humusový A-horizont je v nižších polohách plytký a svetlý, s malým obsahom humusu a často aj na zvetralinách granitov sorpčne nasýtený. Ide o tzv. ochrický Ao-horizont. Vo



vyšších, klimaticky extrémnejších nadmorských výškach v ňom narastá obsah surového kyslého humusu a narastá tiež jeho hrúbka, čím sa mení na tzv. umbrický (tmavý, hrubý, sorpčne nenasýtený) Au-horizont. Dominantným diagnostickým horizontom kambizemí je kambický Bv-horizont. Je to metamorfický podpovrchový horizont ktorý vznikol procesom hnednutia (brunifikácie), t.j. oxidického zvetrávania, s fyzikálnou a chemickou premenou prvotných minerálov a tvorbou ílových minerálov, bez ich výraznejšej translokácie. Tento proces dáva horizontu charakteristickú hnedú farbu. Za kambický horizont sa považujú aj iné alterácie pod A-horizontom, napr. zmena farby a štruktúry v dôsledku odvápnenia časti pedonu. Typickým morfológickým znakom kambizemí sú difúzne prechodné horizonty A/B a B/C. Táto vlastnosť si vyžaduje zvýšenú pozornosť najmä pri identifikácii kambizemí nižších polôh ktoré sú celkovo svetlé, s málo kontrastným zafarbením. Kontrastnosť a výraznosť farieb horizontov kambizeme rastie s nadmorskou výškou v dôsledku slabšej mineralizácie a intenzívnejšieho zvetrávania v podmienkach drsnejšej klímy. Z ekologického hľadiska sú to pôdy cenné pre svoju nezastupiteľnú schopnosť zadržiavať a akumulovať zrážkové vody a tiež pre svoje filtračné vlastnosti. Vzhľadom na ich výskyt v svahovitých polohách sú často erodované a tým aj ohrozujúce povrchové vodné zdroje. Pri znečistení ťažkými kovmi je predpoklad ich vysokého transportu do pestovaných rastlín (vzhľadom na kyslú reakciu týchto pôd). Kambizeme sú stredne úrodné pôdy, vhodné len pre užší sortiment poľnohospodárskych plodín. Vhodné sú najmä na pestovanie jačmeňa a raže. Na hlbších svahových delúviách a elúviách sa darí lucerne, maku, repke olejnej, cukrovej repe. Kyslé variety hlbších kambizemí vyhovujú zemiakom a konope. Vhodnými plodinami sú aj ľan, šošovica a vika siata. Pšenici a kukurici sa darí len v najteplejších oblastiach ich výskytu, za predpokladu že ide o pôdy dostatočne hlboké (nad 0,6 m) a slabo kamenité.

Nasledujúca tabuľka prezentuje vývoj štruktúry pôdneho fondu v obci Ratková od roku 2004.

Výmera územia v ha.	2004	2005	2006	2007	2008	2009	2010	2011	2012	2013	2014
Celk. výmera úz. obce	1 271,2	1 271,2	1 271,2	1 271,2	1 271,2	1 271,2	1 271,2	1 271,2	1 271,2	1 271,2	1 271,2
Pol'no. pôda - spolu	507,1	507,1	507,1	507,1	507,1	507,1	506,4	506,4	506,4	506,4	506,4
- orná pôda	11,5	11,5	11,5	11,6	11,6	11,6	11,0	11,0	10,9	10,9	10,9
- záhrada	33,9	33,9	33,9	33,9	33,6	33,6	33,5	33,5	33,6	33,6	33,6
- trvalý trávny porast	461,6	461,6	461,6	461,6	461,9	461,9	461,9	461,9	461,9	461,9	461,9
Nepoľ. pôda - spolu	764,1	764,1	764,1	764,1	764,1	764,1	764,8	764,8	764,8	764,8	764,8
- lesný pozemok	678,0	678,0	678,0	678,0	678,0	678,0	677,7	677,7	677,7	677,7	677,7
- vodná plocha	14,5	14,5	14,5	14,5	14,5	14,5	14,3	14,3	14,3	14,3	14,3
- zast. pl. a nádvorie	53,0	53,0	53,0	53,0	53,0	53,0	54,3	54,3	54,3	54,3	54,3
- ostatná plocha	18,6	18,6	18,6	18,6	18,6	18,6	18,6	18,6	18,6	18,6	18,6

Zdroj: 20.11.2015, DataCubes, 2015, ŠÚ SR,

Celková výmera katastrálneho územia obce je 1271,2 ha. Poľnohospodárska pôda spolu činila celkovo 506,4 ha. Nepoľnohospodárska pôda tvorila 764,8 ha. V sledovanom období nedošlo k výraznejšej zmene výmery jednotlivých pôd. Najvyššie zastúpenie majú lesné pozemky a trvalé trávnaté porasty.

Hydrologické pomery

Územie opisovanej oblasti patrí do povodia Hrona a do povodia Slanej. Obe rieky odvádzajú svoje vody do Dunaja (Slaná cez Tisu) a ďalej do Čierneho mora. Rozvodnica medzi povodiami pretína geomorfologické podcelky Fabova hoľa a Muránska planina, takže k povodiu Slanej patrí až 75 % opisovaného územia. Malá západná časť oblasti patrí do základného povodia Rimavy a drobného povodia Blhu. Východná časť územia patrí do základného povodia Muráňa a drobného povodia Turca. V doline Blhu a v dolinách oboch Turcov je vytvorený výrazný systém riečnych terás, na ktoré sú viazané podzemné vody. Súčasný priebeh tokov riek a potokov je výsledkom dlhoročného vývoja riečnej siete. Okrem horotvorných pochodov, ktoré úplne alebo čiastočne narušili priebeh jestvujúcich vodných tokov, vplývali na utváranie súčasnej hydrografickej siete aj rozdiely v geologickej stavbe podložia a priebeh tektonických porúch, ktoré využili najmä toky v povodí Slanej. Začiatok ľadových úkazov na riekach je na väčšine územia v druhej dekáde decembra, len v najvyššie položených oblastiach o dekádu skôr. Koniec ľadových úkazov na riekach je na J koncom februára, na S až koncom marca. Priemerná ročná teplota vody Hrona v Brezne je 6,2 °C, Slanej v Coltove 8,3 °C.



Podzemné vody Turcov sa vyznačujú kolísavým obsahom železa a mangánu. Ich zvýšená hodnota presahuje prípustnú normu.

Západný Turiec

Západný Turiec pramení v Stolických vrchoch, pod vrchom Tri chotáre (963,3 m n. m.), v nadmorskej výške cca 900 m n. m. Najprv tečie juhovýchodným smerom, v nadmorskej výške 658,3 m n. m. príberá sprava prítok spod Urbanca (1 011,3 m n. m.) a tečie oblasťou osady Ratkovské Bystré. V tejto obci príberá sprava Bystrý potok, ďalej tečie prevažne na juh. Preteká okolo obce Hrlica, vstupuje do Revúckej vrchoviny, preteká popri osade Hámor, z pravej strany príberá Slatvinu a pri obci Ploské sa koryto rozširuje. Potom tečie cez Ratkovú, príberá pravostrannú Hlbôčku, následne oddeľuje obce Ratkovská Lehota na pravom brehu a Sása na ľavom brehu a stáča sa na juhovýchod. Preteká obcou Rybník, prudko sa ohýba a sprava príberá Drieňok, ďalej pri osade Brusník ľavostranný Brusníček. Potom krátko tečie na juh pomedzi obce Chvalová a Višňové, sprava príberá Španie a vstupuje do Rimavskej kotliny. Opäť tečie juhovýchodným smerom okrajom obcí Skerešovo a Polina, koryto vytvára niekoľko oblúkov a tečie na východ. Pri obci Gemerská Ves sa spája s vodami Východného Turca (15.1.2016, wikipedia.com).

Klimatické pomery

Veľké výškové rozdiely územia opisovanej oblasti podmieňujú rozdiely aj v klíme, hoci celá oblasť patrí k typu horskej klímy, pre ktorú je na našom území charakteristická malá inverzia teplôt a zvýšená výdatnosť zrážok. Vzhľadom na to, že celé územie sa skláňa od S na J možno všeobecne konštatovať, že od J na S priemerné teploty vzduchu klesajú a výdatnosť zrážok vzrastá. Vrcholové časti okolitých vrchov patria k sub typu studenej horskej klímy, akú majú napr. vrcholové časti Vtáčnika, väčšina územia Nízkych Tatier (okrem hlavného hrebeňa), oblasť Poľany, najvyššie časti Levočských vrchov. V týchto častiach opisovanej oblasti sa priemerné januárové teploty pohybujú od - 8 do - 7 °C, priemerné júlové teploty medzi 11,5 a 13,5 °C. Úhrnný ročný súčet teplôt vzduchu vyšších ako 10 °C je 500 až 1 200. Ročná výdatnosť zrážok sa pohybuje od 1 000 do 1 400 mm za rok. Snehová pokrývka sa vyskytuje 140 - 160 dní do roka. Najviac dní so snehom je v januári a februári, pričom maximálna výška snehovej pokrývky presahuje 75 cm.

Rastlinstvo a živočíšstvo

Rastlinstvo

V Revúckej vrchovine, ale aj na juž. výbežkoch masívov Trstia a Stolice a v údoliach riek pomerne ďaleko na S sú rozšírené dubovo-hrabové lesy. Ich pestrofarebný jarný aspekt, ktorý tvorí veternica iskerníkovitá a hájna, veterník žltuškovitý, scila dvoj-listá, chochiačka nízka a ďalšie skorá jarné druhy, sa výrazne líši od neskoršieho zvláštneho, zdanlivo monotónneho rázu zatrávnených porastov, ktorý im vtláča ostrica chlpatá, mednička jednokvetá, lipjtica lúčna, chlpaňa hájna, na juž. výbežkoch írsia, flier-ťaži a Dúbrave i kostrava horská. Na vlhkých miestach občas prevláda kozonoha hostcová. Na hrabové dúbavy nadväzujú dubové bučiny a podhorské bučiny so zubaekou cibul'konosnoii, príp. ostricou chlpatou, marinkou voňavou, brečtanom atdt., charakteristické prevažne nízkou pokrývnosťou bylín (ftzv. holé bučiny). Na sev. expozíciách zostupujú až na juž. okraj územia; tu sa im, najlepšie darí na vápencoch. Vyššie, na širokých hrebeňoch, miernejších svahoch a hlbokých humózných pôdach na vápencoch i na kryštalíniku rastú spoločenstvá kvetnatých bučín fmarinková bučina, jedlová bučina a í.j, ktoré s pribúdajúcou nadm. výškou prechádzajú do horských kyslých bučín so smrekom a Uprúcou Chaixo-vou (Trstie). V jedľových bučinách Fabovej hole, Muránskej planiny a v okolí Dobšinej sa ako primiešaná drevina dnes už veľmi vzácne vyskytuje tis. Plytké vápencové pôdy Muránskej planiny, hlavne na strmých juž. svahoch zarastajú trávnaté vápencové bučiny, v ktorých prevláda ostrica biela, smlz pestrý a ostrevka vápnomilná, s pôvodným výskytom borovice lesnej a vo vyšších polohách aj smrekovca. Na kremencoch sú nápadné odlišné bučiny s chipa-ňou Mjnou, na kyslých horninách s kostravou horskou. V inverzných polohách už od výšky 1 000 m pristupujú vysokobylinné smrečiny s prímiesou javora horského a jarabiny vtáčej, v bylinnom podrade ktorých prevláda mačucha cesnačkovitá, mliečivec alpínsky, kamzičník rakúsky a veľké paprade. Najvyššie vrcholy Slovenského rudohoria pokrývajú riedke porasty pôvodných horských smrečín, v podrade s kyslomil-nými druhmi (čučoriedka, brusnica, smlz cnípkatý a pod.). Čisté porasty smrečín v nižších polohách vznikli druhotne ako monokultúry hospodárskym zásahom človeka do pôvodnej druhovej skladby drevín tunajších lesov. Hoci ani najvyššie vrcholy nedosahujú nadm. výšku subalpínskeho stupňa, predsa je v území vegetačné zastúpený. Porasty kosodreviny nájdeme na skalách Fabovej hole od 1 230 m po vrchol, menšie skupinky aj na Veľkej Stožke a v chladnej inverznej polohe v Hrdzavej a Tesnej doline. Ozdobou hrebeňových lúk je skoro na jar fialovo-modrý šafran spišský, o niečo neskôr sýtomodré kolónie horca jarného, v lete a na jeseň krásny jastrabík pomarančový, vzácna ľalia cibul'konosná, drobný nátržník zlatý, lipnica Moinerova, jesienka obyčajná a ďalšie. Na vlhkých kamenistých



sutinových svahoch a v chladných inverzných polohách od dubovo-hrabo-vých lesov až po hornú hranicu bučín sa vyskytuje značná prímes javorov, jaseňa a líp. Z bylín je tu charakteristická mesačnica trváca, jelení jazyk celis-tvolistý a ďalšie druhy papradí, bažanka trváca, udatní k lesný a iné.

Živočíšstvo

Živočíšstvo opisovaného územia patrí do úseku západokarpatskej fauny. Jeho rôznorodosť je spôsobená ekologickými faktormi prírodného prostredia, v ktorom sa vyskytuje - geologickou skladbou podložia, geografickým členením povrchu, poveternostnými vplyvmi, rastlinnými spoločenstvami, ako aj zásahmi človeka do prírodného prostredia. Pod vplyvom uvedených faktorov sa vyskytuje na opisovanom území viacero charakteristických živočíšnych spoločenstiev - zoocenóz. Rozsiahle bralá a ďalšie skalné útvary, hlavne na obode Muránskej planiny, umožňujú pozorovať charakteristické spoločenstvá skalných stien a brál. Medzi najnápadnejších predstaviteľov tohto spoločenstva patrí orol skalný a oba druhy našich najväčších sokolov - sokol sťahovavý a sokol rároh. Okrem nich tu môžeme vidieť aj čierneho odvážneho krkavca a pokiaľ budeme mať šťastie, aj vzácneho bociana čierneho. Pri podrobnejšom pozorovaní, hlavne s pomocou dobrého ďalekohľadu, môžeme zazrieť aj ďalších vtáčích obyvateľov tohto biotopu, ako je veľmi vzácny murárik červenokrídly, skaliar pestrý, skaliarik sivý a mnohé ďalšie. Priamo v hradných múroch Muránskeho hradu hniezdi dážd'ovník obyčajný, ktorého zaujímavosťou je, že jeho nohy sú natoľko uspôsobené na zachytávanie na skalných stenách, že v prípade pádu na zem vie len s veľkou námahou znova vzlietnuť, ba často sa stáva, že nevzlietne už vôbec. V nižších polohách na vápencových skalách juž. exponovaných svahov žije jašterica múrová, ktorej nohy sú prispôsobené lezeniu aj po kolmých stenách. Vo vyšších, chladnejších polohách s rozličnou expozíciou má svoj domov jašterica živorodá. V najjužnejších oblastiach žije aj krásna smaragdovo sfarbená jašterica zelená. Z hadov môžeme v tomto prostredí stretnúť nejedovatého zmijovca hladkého a na Muránskej planine aj jedovatú zmiju obyčajnú, ktorá však zaútočí na človeka len v prípade bezprostredného ohrozenia. V najjužnejších oblastiach opisovaného, územia sa zriedkavo vyskytuje aj náš najväčší had — had stromový, dosahujúci dĺžku až 150 cm.

2.3. TECHNICKÁ INFRAŠTRUKTÚRA

Obec je elektrifikovaná a nie je plynifikovaná. Obyvatelia sú napojení na verejný vodovod. Pokrytie vodovodnou infraštruktúrou je 90 %. Obec má k dispozícii vodojem s cca. objemom 100m³. Pitná voda je zabezpečovaná zo zdroja pitnej vody Rybníček o výdatnosti 1,2 l/s.. Technický stav vodovodu je nevyhovujúci a vyžaduje si rekonštrukciu. Na území obce sa nenachádzajú ochranné pásma vodárenských zdrojov, nakoľko kvalita tuajších podzemných vôd kvôli vysokému obsahu mangánu nie je vhodná pitné účely. Obec nemá vybudovanú splaškovú kanalizáciu ani čističku odpadových vôd. V súčasnosti je obec napojená na digitálnu telefónnu ústredňu. Pokrytie mobilných operátorov je nasledovné T - mobile 50 %, Orange 98 %. Občania majú v súčasnosti možnosť pripojenia na Internet prostredníctvom telefónnej linky, do budúcnosti sa ráta s mikrovlnným pripojením a pripojením prostredníctvom DSL. V zlom technickom stave sa nachádzal aj obecný rozhlas, ktorý neplní v dostatočnej miere svoju informačnú funkciu. Z uvedeného dôvodu sa obec rozhodla s jeho rekonštrukciou. Do budúcnosti však bude potrebné vybudovať nový bezdrátový rozhlas.

Zásobovanie pitnou vodou

Obyvatelia sú napojení na verejný vodovod. Pokrytie vodovodnou infraštruktúrou je 90 %. Obec má k dispozícii vodojem s cca. objemom 100m³. Pitná voda je zabezpečovaná zo zdroja pitnej vody Rybníček o výdatnosti 1,2 l/s.. Rozvodnú sieť v obci tvoria vodovodné potrubia DN 150 resp. DN 100 mm. Sieť je čiastočne zokruhovaná. Rozvojové zámery uvažujú so zásobovaním pitnou vodou z existujúcich rozvodov pitnej vody DN 100. Spôsob zásobovania jednotlivých rozvojových zámernov pitnou vodou bude upresnený v podrobnejších stupňoch projektovej dokumentácie. V rozvojových zámernoch sa navrhuje rozvod vody z rúr PVC DN 100. Na vodovodnej sieti budú osadené požiarne hydranty, ktoré budú slúžiť aj ako odkalovace, alebo odzdušnovace. Trasy vodovodných potrubí sú navrhnuté vo verejných komunikáciách a ich výstavba by mala prebiehať súčasne so stavbami a v predstihu pre výstavbu jednotlivých objektov.



Odvádzanie a zneškodňovanie odpadových vôd

V obci nie je vybudovaná verejná celoobecná kanalizačná sieť s ČOV. Vybudované sú jednotlivé zberače jednotnej, dažďovej a splaškovej kanalizácie, ktoré sú vyústené miestnych vodných tokov. V území bez kanalizácie sú splaškové vody akumulované v individuálnych žumpách a septikoch. Riešenie problémov v odvádzaní a zneškodňovaní odpadových vôd je závislé na finančných prostriedkoch, ktoré obec nemá k dispozícii. V súčasnosti je trend riešiť túto situáciu aj samostatnými domovými čistiarňami. Z prevádzkových skúseností však vyplýva, že kvalita a technologické vybavenie mnohých domových ČOV je na nízkej úrovni a neumožňuje adekvátne čistenie odpadových vôd. Preto pri návrhu odvádzania a likvidácie splaškových odpadových vôd treba vychádzať z nasledovných kritérií: v sídle aj naďalej riešiť odvádzanie splaškových odpadových vôd cez spoločnú splaškovú kanalizáciu. V obci bude budovaná splašková kanalizácia profilu DN 300.

Ochranné pásma

- ochranné pásmo vodovodov a kanalizácií v zmysle §19 zákona č. 442/2002 Z. z. v znení neskorších predpisov: do priemeru DN 500 **1,5 m** na obidve strany od pôdorysného okraja potrubia, priemeru DN500 a viac **2,5 m** na obidve strany od pôdorysného okraja potrubia (navrhované potrubia)

Elektrická rozvodná sieť

Územím obce prechádza 22 kV vzdušné vedenie č. linky 315, ktoré vyúsťuje z rozvodne VVN/VN v Hnúšti. Objekty bytového fondu a občianskej vybavenosti sú el. energiou zásobované z distribučných stožiarových trafostaníc 22/0,4 kV, ktoré sú na primárnej strane napojené vzdušnými prípojkami. Sekundárny rozvod v obci je riešený ako vzdušné vedenie na betónových stĺpoch.

Ochranné pásma

- ochranné pásmo vonkajšieho nadzemného elektrického vedenia v zmysle zákona č. 656/2004 Z. z., § 36 vymedzené zvislými rovinami po oboch stranách vedenia vo vodorovnej vzdialenosti meranej kolmo na vedenie od krajného vodiča pri napätí:
 - od 1 kV do 35 kV vrátane: 1. pre vodiče bez izolácie 10 m, v súvislých lesných priesekoch 7 m,
 - pre vodiče so základnou izoláciou 4 m, v súvislých lesných priesekoch 2 m, 3. pre zavesené káblové vedenie 1 m
 - od 35 kV do 110 kV vrátane 15 m
 - od 220 kV do 400 kV vrátane 25 m
- v ochrannom pásme vonkajšieho nadzemného elektrického vedenia a pod elektrickým vedením je zakázané:
 - zriaďovať stavby, konštrukcie a skládky
 - vysádzať a pestovať trvalé porasty s výškou presahujúcou 3 m
 - vysádzať a pestovať trvalé porasty s výškou presahujúcou 3 m vo vzdialenosti 2 m od krajného vodiča vzdušného vedenia s jednoduchou izoláciou
 - uskladňovať ľahko horľavé alebo výbušné látky
 - vykonávať činnosti ohrozujúce bezpečnosť osôb a majetku
 - vykonávať činnosti ohrozujúce elektrické vedenie a bezpečnosť a spoľahlivosť prevádzky sústavy
 - vysádzať a pestovať trvalé porasty s výškou presahujúcou 3 m vo vzdialenosti presahujúcej 5 m od krajného vodiča vzdušného vedenia možno len vtedy, ak je zabezpečené, že tieto porasty pri páde nemôžu poškodiť vodiče vzdušného vedenia
- vlastník pozemku je povinný umožniť prevádzkovateľovi vonkajšieho nadzemného elektrického vedenia prístup a prjazd k vedeniu a na tento účel umožniť prevádzkovateľovi udržiavať voľný pruh pozemkov (bezlesie) v šírke 4 m po oboch stranách vonkajšieho nadzemného elektrického vedenia (táto vzdialenosť sa vymedzuje od dotyku kolmice spustenej z vonkajšej strany nadzemného elektrického vedenia na vodorovnú rovinu ukotvenia podporného bodu)
- ochranné pásmo zaveseného káblového vedenia v zmysle zákona č. 656/2004 Z. z., § 36 vymedzené zvislými rovinami po oboch stranách vedenia vo vodorovnej vzdialenosti meranej kolmo na vedenie od krajného vodiča pri napätí od 35 kV do 110 kV vrátane je 2 m
- ochranné pásmo vonkajšieho podzemného elektrického vedenia v zmysle zákona č. 656/2004 Z. z., § 36 vymedzené zvislými rovinami po oboch stranách krajných káblov vedenia vo vodorovnej vzdialenosti meranej kolmo na toto vedenie od krajného kábla:
 - 1 m pri napätí do 110 kV vrátane vedenia riadiacej regulačnej a zabezpečovacej techniky
 - 3 m pri napätí nad 110 kV
- v ochrannom pásme vonkajšieho podzemného elektrického vedenia a nad týmto vedením je zakázané:
 - zriaďovať stavby, konštrukcie, skládky, vysádzať trvalé porasty a používať osobitne ťažné mechanizmy
 - vykonávať bez predchádzajúceho súhlasu prevádzkovateľa elektrického vedenia zemné práce a iné činnosti, ktoré by mohli ohroziť elektrické vedenie, spoľahlivosť a bezpečnosť prevádzky, prípadne sťažiť prístup k elektrickému vedeniu
- ochranné pásmo elektrickej stanice vonkajšieho vyhotovenia v zmysle zákona č. 656/2004 Z. z., § 36:
 - s napätím 110 kV a viac je vymedzené zvislými rovinami, ktoré sú vedené vo vodorovnej vzdialenosti 30 m kolmo na oplotenie alebo na hranicu objektu elektrickej stanice
 - s napätím do 110 kV je vymedzené zvislými rovinami, ktoré sú vedené vo vodorovnej vzdialenosti 10 m kolmo na oplotenie alebo na hranicu objektu elektrickej stanice
 - s vnútorným vyhotovením je vymedzené oplotením alebo obostavanou hranicou objektu elektrickej stanice, pričom musí byť zabezpečený prístup do elektrickej stanice na výmenu technologických zariadení



- v ochrannom pásme elektrickej stanice je zakázané vykonávať činnosti, pri ktorých je ohrozená bezpečnosť osôb, majetku a spoľahlivosť a bezpečnosť prevádzky elektrickej stanice (ÚPD M.,2008).

Zásobovanie plynom

V obci nie je vybudovaná distribučná sieť plynu. Najbližší plynovod vedie cez okresné mesto Revúca a mesto Jelšava. Oblasť, v ktorej leží obec Ratková nie je plynofikovaná z dôvodu nízkej hustoty osídlenia a prevažne horského reliéfu okolitých sídelných štruktúr.

Ochranné pásma

- ochranné pásmo plynovodu v zmysle zákona č. 656/2004 Z. z., § 56 vymedzené vodorovnou vzdialenosťou od osi priameho plynovodu alebo od pôdorysu technologickej časti plynárenského zariadenia merané kolmo na os plynovodu alebo na hranu pôdorysu technologickej časti plynárenského zariadenia:
 - 4 m pre plynovod s menovitou svetlosťou do 200 mm
 - 8 m pre plynovod s menovitou svetlosťou od 201 mm do 500 mm
- 1 m pre plynovod, ktorým sa rozvádza plyn na zastavanom území obce s prevádzkovaným tlakom nižším ako 0,4 MPa
- 8 m pre technologické objekty
- bezpečnostné pásmo plynovodu v zmysle zákona č. 656/2004 Z. z., § 57 vymedzené vodorovnou vzdialenosťou od osi priameho plynovodu alebo od pôdorysu technologickej časti plynárenského zariadenia merané kolmo na os plynovodu alebo na hranu pôdorysu technologickej časti plynárenského zariadenia:
 - 10 m pri plynovodoch s tlakom nižším ako 0,4 MPa prevádzkovaných na voľnom priestranstve a na nezastavanom území
 - 20 m pri plynovodoch s tlakom od 0,4 MPa do 4 MPa a s menovitou svetlosťou do 350 mm
 - 50 m pri regulačných stanicích, filtračných stanicích, armatúrnych uzloch určí v súlade s technickými požiadavkami prevádzkovateľa distribučnej siete pri plynovodoch
- s tlakom nižším ako 0,4 MPa, ak sa nimi rozvádza plyn v súvislej zástavbe (ÚPD M.,2008).

Zásobovanie teplom

V riešenom území je vzhľadom na prevažný spôsob využívania územia (bývanie) logicky predurčený aj spôsob zásobovania teplom. Územie je z pohľadu zásobovania teplom riešené kombinovaným spôsobom. Hlavný spôsob zásobovania sú lokálne zdroje tepla na pevné palivo - prevažne na atmosferické spaľovanie drevnej hmoty a v malej miere elektrické vykurovanie. Ďalšími zdrojmi energie sú v zanedbateľnej miere propán (najmä technologické účely – varenie). Väčšina objektov má inštalovaný kombinovaný spôsob vykurovania, najčastejšie v kombinácii zdroja tepla kotol na drevo / elektrické vykurovanie. Uvedené kombinácie sú riešené pre vykurovanie aj pre ohrev TUV.

Najviac bytov v obci Ratková je v súčasnosti vykurovaných prostredníctvom iného typu vykurovania. Iný typ vykurovania využívalo cca. 124 bytov.

Obývané byty podľa typu kúrenia					
ústredné diaľkové	ústredné lokálne	iný	bez kúrenia		
1	19	124	1		

Zdroj: Štatistický úrad SR, SOBD 2011

V súvislosti s využívaným zdrojom energie je najväčší počet bytov pevným palivom – 145. Elektrickú energiu na vykurovanie využívali 2 byty.

Obývané byty podľa zdrojov energie						
plyn	elektrina	kvapalné palivo	pevné palivo	iný	žiadny	
0	2	0	145	1	2	

Zdroj: Štatistický úrad SR, SOBD 2011

Miestny rozhlas

Vedenie miestneho rozhlasu je vedené pozdĺž miestnych komunikácií, väčšinou súbežne s vedením NN. Miestny rozhlas v obci je prevedený vzdušne samonosným káblom na betónových stĺpoch NN vo výške 1m pod urovnou vedenia NN a VO vedení. Stožiare sú oceľové (prípadne na stožiaroch elektrického vedenia), do výšky 7.5 m nad zemou. Reprodukory prevažne 6 a 12 W sú rozmiestnené tak, aby nevznikali zázneje. Vedenie je na oboch koncoch chránené proti podpätiu bleskoistkami. Z hľadiska funkčnosti bude plne vyhovovať aj v ďalšom období až do času, pokiaľ odovzdávanie informácií v obci nebude na báze miestnej výmeny informácií z centra na Obecnom úrade.



Netradičné druhy energie

Zdroje a zariadenia na výrobu netradičných druhov energie tepla väčšieho rozsahu sa v obci nenachádzajú. Odporúča sa však zmena (v jednotlivých prípadoch) palivovej základne prechodom na biomasu. Je možné pre energetické účely využívať hlavne odpady z lesných plôch a bioodpady z obce.

Telefonizácia

Obec Ratková sa nachádza východne od okresného mesta Revúca. Záujmové územie tvorí samostatne MTO a patrí do UTO Rimavská Sobota. Katastrálnym územím prechádza diaľkový telekomunikačný kábel. Súčasná zástavba sa nachádza v katastrálnom území obce Ratková. V centre uvedenej obce sa nachádza bytová výstavba IBV a značná časť objektov OV. Vonkajšie oznamovacie rozvody výstavby IBV sú napojené na verejnú TLF sieť a to priamo na stávajúcu ATU zemnými a vzdušnými káblami pre TLF, SS - oznamovacie MTS v celom záujmovom území je navrhnutá celoplastovými káblami, uloženými v káblovom výkope. Križovania sa s inými inžinierskymi sieťami budú riešené pomocou chráničiek, ako aj prechody popod spevnené plochy.

Ochranné pásma

1. ochranné pásma telekomunikačných vedení, zariadení a objektov verejnej telekomunikačnej siete v zmysle Zákona o elektronických komunikáciách č. 610/2003 Z. z. v znení neskorších predpisov (ÚPD M.,2008).

Verejné osvetlenie

V súčasnosti sú všetky ulice pokryté rozvodmi verejného osvetlenia s osvetľovacími telesami. Systém verejného osvetlenia sa musí postupne rekonštruovať s dôrazom na zníženie energetickej náročnosti osvetlenia. Pre osvetlenie ulíc v navrhovaných rozvojových lokalitách sa počíta s vybudovaním verejného osvetlenia. Káblový rozvod medzi svietidlami bude uložený v zemi vo výkope, súbežne s vedeniami NN. Pri križovaní vedenia s komunikáciami alebo inými podzemnými inžinierskymi sieťami sa káble uložia do chráničiek. Sieť verejného osvetlenia bude riešená s použitím moderných energeticky úsporných zdrojov svetla. Osvetlenie sa bude ovládať automaticky pomocou fotobunky alebo istiacimi hodinami.

Odvádzanie dažďových vôd

S budovaním oddelenej dažďovej kanalizácie sa v nových rozvojových plochách ani v miestnych častiach s navrhovanou splaškovou kanalizáciou neuvažuje. Väčšina dažďových vôd by sa mala zachytávať na súkromných pozemkoch a prípadne využívať na polievanie. Voda zadržaná v území prispeje k zachovaniu potrebnej vlhkosti, nevyhnutnej pre rast sídelnej vegetácie. Za týmto účelom by mal byť stanovený záväzný regulatív minimálneho podielu nespevnených plôch. Odvod dažďovej vody z komunikácií sa navrhuje prostredníctvom vsakovacích jám na okrajoch komunikácií. V prípade potreby zriadenia väčších spevnených plôch (napr. odstavných a manipulačných plôch) by sa mali preferovať priepustné povrchy vytvorené zo zatravnovacích tvárnic alebo zámkovej dlažby. Vody z povrchového odtoku z nezastavaných plôch sa budú odvádzať povrchovými rigolmi do toku Dolný Západný Turiec a Mlynského náhonu. Technické riešenie dažďových rigolov, ako aj výpočet dimenzie a množstva dažďových vôd, bude predmetom riešenia v podrobnejšej dokumentácii.

Civilná ochrana obyvateľstva

V obci v súčasnosti nie sú vybudované nijaké väčšie špeciálne zariadenia v súvislosti s civilnou ochranou. Ukrytie obyvateľov je riešené formou jednoduchých úkrytov budovaných svojpomocne. Väčšia časť objektov v obci je podpivničená, pivničné priestory slúžia pre ukrytie obyvateľstva. V rámci navrhovaných rozvojových plôch určených pre obytnú výstavbu sa ukrytie obyvateľstva bude riešiť v pivničných priestoroch obytných objektov, príp. zariadení občianskej vybavenosti.

Požiarňa ochrana

Obec má fungujúci dobrovoľný Obecný hasičský zbor, ktorý plní úlohy súvisiace so zdolávaním požiarov a vykonávaním záchranných prác pri živelných pohromách a iných mimoriadnych udalostiach. V prípade požiaru slúži zásahová jednotka z Revúca. Navrhovaná sieť zberných a obslužných komunikácií v zastavanom území mesta umožní optimálny prístup požiarnej techniky do všetkých jej častí a k jednotlivým objektom. Zásobovanie požiarou vodou v nových lokalitách bude riešené z verejnej vodovodnej siete z požiarnych hydrantov.



Cintoríny

Pochovávanie na území obce Ratková sa realizuje len na cintoríne. V obci sa územie akceptuje ako jeden pochovávacie obvod. Nachádza sa tu 1 cintorín. Obec nemá vybudovaný dom smútku. Do priestorov cintorína sa navrhuje umiestnenie kontajnerov menšieho typu, s ktorým by neboli problémy pri odvoze. V cintoríne sa odporúča realizovať výsadba estetickej parkovej zelene a dostavba chodníkov. Obec neplánuje rozšírenie plochy cintorín, kapacita je dostatočná.

2.4. DOPRAVA

Doprava predstavuje jeden z kľúčových faktorov rozvoja obce Ratková, pričom sama o sebe nie je cieľom, ale prostriedkom hospodárskeho rozvoja a predpokladom k dosiahnutiu sociálnej a regionálnej súdržnosti. Rezort dopravy si v súlade so zásadami trvalo udržateľného rozvoja vytýčil v rámci dopravnej politiky SR globálny cieľ, ktorým je trvalo udržateľná mobilita. Môžeme ju definovať ako dlhodobé zabezpečenie neustále narastajúcich prepravných potrieb spoločnosti (prepravy tovarov a osôb) v požadovanom čase a kvalite, s maximálnou efektívnosťou, pri súčasnom znižovaní negatívnych účinkov dopravy na životné prostredie a zdravie obyvateľov.

Cestná doprava

Cestnú sieť v okolí obce Ratková tvoria cesty II. triedy a III. triedy. Kostrou cestnej siete sú cesty II. triedy č. 526 a III. triedy č. 53214, 53216, 050130, 56275, 5326. Cesta II/526 v smere Rožňava - Jelšava - Ratková - Hnúšťa - Klenovec je dôležitým cestným ťahom pre oblasť v smere východ-západ, komunikácia je úzka kategórie S - 7,5 / 60. V úseku Jelšava - Ratková - Hnúšťa je vedená náročným terénom s členitou konfiguráciou, čo v mnohých úsekoch spôsobuje veľké stúpanie. Cesta III / 50130 napája obec s mestom Rimavská Sobota a cestu I / 50 na celoštátny dopravný systém. Uvedené cesty II a III triedy vytvárajú cestné uzly nižšej kategórie, ktoré vyplňujú priestor medzi hlavnou kostrou cestnej siete okresu Revúca a Rimavská Sobota a prepájajú jednotlivé sídla regiónu. Veľký význam prepojenie oblasti na celoštátny dopravný systém majú cesty II / 531 v smere Červená Skala - Tisovec - Hnúšťa - Rimavská Sobota a II / 532 v smere Muráň - Revúca - Jelšava - Tornaľa. Cesta II / 531 v smere Červená Skala - Tisovec - Hnúšťa - Rimavská Sobota je vybudovaná v kategórii S - 7,5 / 60, úrovňovo sa križuje v Rimavskej Sobote s cestou I / 571, je dopravne silne zaťažovaná komunikáciou. Najbližšia obec vo východnom smere je obec Ratkovská Suchá, od obce je vzdialená 4 km po ceste II / 526 triedy. Smerom na sever je najbližšou obcou Ploské a je vzdialená 2 km.

Miestne komunikácie

Miestne komunikácie vytvárajú vzájomne prepojenú sieť ulíc, sprístupňujúcu všetky časti zástavby. Nárokom na dopravnú obsluhu zastavaného územia vyhovujú. Kostrou miestnej cestnej siete je cesta III. triedy, ktorá prechádza zastavaným územím obce v dĺžke takmer 3 km. Na túto cestu sa pripájajú ďalšie miestne komunikácie. Miestne obslužné a upokojené komunikácie umožňujú priamu obsluhu všetkých objektov, rodinných domov i občianskej vybavenosti. Takmer v celej obci sú spevnené s asfaltovým povrchom, bez krajnice, šírky 3-4 m bez odvodnenia. Väčšinou majú nedostatočnú šírku, bez chodníkov, niektoré ukončené slepo na hranici s nezastavaným územím alebo pokračujú ďalej ako poľné cesty. Odvodnenie ciest je do terénu a rigolov, ktoré treba vzhľadom na konfiguráciu terénu prehodnotiť.

Pešie komunikácie a priestranstvá

Pešie trasy sú vybudované pozdĺž prietáhov ciest III. triedy zastavaným územím. Pozdĺž miestnych komunikácií s nižšou intenzitou dopravy nie sú chodníky vybudované.

Statická doprava

Parkovanie v obci je v súčasnosti organizované v dvoch formách, jednou je parkovanie mimo jazdných pruhov, ale na vozovke, druhou je parkovanie na vyhradených parkovacích plochách (obecný úrad, obchodné jednotky, cintoríny). Odstavenie vozidiel sa zabezpečuje, v prípade individuálnej bytovej zástavby na vlastnom pozemku, buď v jednotlivo stojacich, alebo vstavaných garážach, alebo mimo vlastného pozemku.



Cyklistická doprava

Pre cyklistickú dopravu nie sú vyhradené samostatné cyklistické pásy, napriek tomu, že bicykel je využívaným dopravným prostriedkom a v okolí sú tiež vhodné podmienky pre rozvoj cykloturistiky. Cyklisti využívajú hlavný dopravný priestor ciest a komunikácií.

Prímestská doprava

Obyvatelia majú možnosť využiť dopravné služby autobusovými prímestskými linkami, ako aj diaľkovými linkami smerom na mesto Revúca, denne celkovo cca. 8 krát v pracovných dňoch a cca. 3 krát v dňoch pracovného pokoja. Bez prestupu majú možnosť využiť obyvatelia priamu linku do mesta Revúca 5 krát. Prvý autobus odchádza z obce v pracovných dňoch o 4:20 hodine a posledný o cca. 20:08 hodine. Uvedenú frekvenciu autobusového spojenia možno považovať za nedostatočnú, vzhľadom na veľkosť obce.

Železničná doprava

Keďže intravilánom obce železničná trať neprechádza, obyvatelia majú možnosť využiť vlakové spojenie jedine cez obec Hnúšťa, ktorá je vzdialená až 20 km. Z hľadiska denného režimu premávajú vlaky hlavne v skorých ranných hodinách a popoludňajších hodinách. Hustota vlakového spojenia je rovnaká aj v dňoch pracovného pokoja.

Letecká doprava

Najbližšie letiská sú na Sliači (106 km) a v Poprade (76,3 km). Medzinárodné letisko Sliač, známe aj pod historickým názvom z druhej svetovej vojny, „Tri Duby“ sa nachádza v ideálnej polohe na území Stredného Slovenska, priamo v strede medzi dvomi metropolitnými mestami regiónu, Zvolen a Banská Bystrica. Letisko dotvára komplex dopravnej infraštruktúry Stredoslovenského regiónu. V roku 1991 letisko splnilo podmienky pre udelenie štatútu medzinárodného letiska. Týmto výrazným medzníkom bolo Stredoslovenskému regiónu umožnené priame spojenie so zahraničím a tým aj zväčšenie jeho dynamiky všestranného rozvoja a rastu. Na základe technických parametrov a vybavenia je letisko zaradené podľa ANEXU 14 ICAO do kategórie 4D, čo znamená že ho môžu využívať takmer všetky typy lietadiel používané v civilnom letectve. Letisko je možné využívať pre presné prístrojové priblíženie podľa I. kategórie ICAO, čo umožňuje prevádzku na letisku v zhoršených meteorologických podmienkach bez viditeľnosti zeme a taktiež v noci. Neodmysliteľnou funkciou letiska v regióne je podpora rozvoja cestovného ruchu. V letných mesiacoch je to možnosť využívať letisko pre odlety turistov do prímorských letovísk a v zime dovoz zahraničných turistov do okolitých zimných športových stredísk. Orientácia rozvoja letiska Sliač a služieb spojených s jeho prevádzkou bude v budúcnosti sledovať požiadavky regiónu pre udržanie a rozvíjanie komplexnej dopravnej infraštruktúry. Ako hlavným poslaním letiska vo vzťahu k regiónu v budúcnosti, bude naďalej prispievať k rozvoju ekonomiky, turistiky, kúpeľníctva a ostatných aktivít spojených so všeobecným rozvojom Stredoslovenského regiónu. Všetky aktivity letiska budú vykonávané s rešpektovaním environmentálnych požiadaviek prostredia v ktorom sa letisko nachádza.

Dráhový systém

Dráhový systém letiska tvorí jedna vzletová a pristávacia dráha, s paralelnou rolovacou dráhou a so spojovacími dráhami. Vzletová a pristávacia dráha (VPD) 18/36 má dĺžku 2400 m a je široká 60 m s cemento - betónovým povrchom, ktorého únosnosť je 38 PCN. Pre smer 36 je vybavená svetelnými a rádionavigačnými zariadeniami pre presné priblíženie za podmienok I. kategórie poveternostných miním ICAO.

Vybavovacia plocha

Vybavovacia plocha disponuje piatimi stojiskami, pričom súčasne na nej môžu parkovať dve lietadlá Airbus 310 a tri lietadlá ATR 42. Na vybavovacej ploche boli už vybavené aj veľkokapacitné lietadlá AN 124 Ruslan.

Terminál pre cestujúcich

Terminál pre cestujúcich tvorí integrovaný celok s administratívnou budovou a hangárom v priamom kontakte s vybavovacou plochou. Z verejnej časti je prístupná odletová hala, vybavená vybavovacím pultom pre cestujúcich a zariadením pre bezpečnostnú kontrolu. Z odletovej haly je dostupné aj občerstvenie v Esspresso „Tri Duby“ a vstup do Airline Business Club. Priletová hala bola daná do prevádzky v roku 1999 a je spojená s budovou odletovej haly, pričom je umožnený nezávislý oddelený proces vybavovania odlietavajúcich a prilietavajúcich cestujúcich.

2.5. ŽIVOTNÉ PROSTREDIE

Priemysel, energetika, doprava a ťažba nerastných surovín, majú okrem hospodárskeho významu značne negatívny vplyv na krajinnoprirodnej prostredie v katastrálnom území obce a jej blízkom okolí.



Obec leží na území, ktoré sa vyznačuje väčšou alebo menšou variabilitou prírodných a antropogénnych javov, čo závisí od jeho geologických, geomorfologických a iných pomerov. Okolité prostredie charakterizuje značná pestrosť prírodných hodnôt, ale aj rôznorodé spôsoby jeho hospodárskeho využitia. Prítomnosť prírodných hodnôt a potreba zvýšenej ochrany územia ovplyvňuje zákonite aj spoločensko-hospodársku činnosť v obci Ratková, ktorá sa prejavuje hlavne v možnosti zakladania len ekologicky nezávadných prevádzok a obmedzených možnostiach hospodárskeho využívania okolitých lesných porastov, vodných tokov a okolitej pôdy.

Starostlivosť o územie

Územným plánovaním sa sústavne a komplexne rieši priestorové usporiadanie a funkčné využívanie územia, určujú sa zásady, navrhuje sa vecná a časová koordinácia činností ovplyvňujúcich životné prostredie, ekologickú stabilitu, kultúrno - historické hodnoty územia, územný rozvoj a tvorbu krajiny v súlade s princípmi trvalo udržateľného rozvoja. Územné plánovanie je v súčasnosti upravené zákonom č. 50/1976 Zb. o územnom plánovaní a stavebnom poriadku v znení neskorších predpisov. Územno - plánovacia dokumentácia je základným nástrojom územného rozvoja a starostlivosti o životné prostredie v obci. Základným nástrojom územného plánovania je územný plán obce. Územný plán obce je výsledok formálneho plánovania a je územnoplánovacím dokumentom v zmysle zákona č.50/1976 Zb. (zákon o územnom plánovaní a stavebnom poriadku v znení neskorších predpisov) a v zmysle vyhlášky č.84/1976 Zb. (o územnoplánovacích podkladoch a územnoplánovacej dokumentácii) v znení neskorších predpisov. V súčasnosti obec nemá schválenú územnoplánovaciu dokumentáciu.

Ochrana ovzdušia

Na ochranu ovzdušia v obci pred potenciálnymi a reálnymi zdrojmi znečistenia slúži zákon č. 478/2002 Z. z. o ochrane ovzdušia v znení neskorších predpisov (platný v roku 2009, od 1.6.2010 účinný zákon č. 137/2010 Z.z o ovzduší). Upravuje práva a povinnosti právnických a fyzických osôb pri ochrane ovzdušia pred vnášaním znečisťujúcich látok ľudskou činnosťou a spôsobom obmedzenia následkov znečisťovania. V zákone sú definované znečisťujúce látky, zdroje znečisťovania, povinnosti právnických a fyzických osôb ako aj prevádzkovateľov zdrojov znečistenia ovzdušia, poplatky a pokuty za znečisťovanie ovzdušia. Definované sú veľké zdroje znečistenia ovzdušia ako technologické celky so súhrnným tepelným výkonom 50 MW alebo vyšším. V samotnom sídle sa výroba výrazne znečisťujúca ovzdušie nenachádza. Najviac znečisťujúcich zdrojov sa nachádza v meste Jelšava, Lubeníku, Rimavská Sobota, ale aj v meste Hnúšťa.

Zdrojmi znečisťovania ovzdušia v riešenom území v súčasnosti sú:

- automobilová doprava na ceste III. triedy, ako aj na miestnych komunikáciách,
- výroba tepla v domácnostiach a vo výrobných a obslužných prevádzkach,
- výrobné prevádzky v meste Jelšava, Lubeníku, Hnúšti, atď..

Produkcia v t na km ² podľa územie, chemická zlúčenina a rok											
Okres Revúca	2003	2004	2005	2006	2007	2008	2009	2010	2011	2012	2013
Tuhé emisie	0,71	0,72	0,82	0,77	0,76	0,73	0,68	0,66	0,73	0,73	0,76
Oxid siričitý	0,87	0,74	1,15	1,50	1,19	1,03	0,39	0,34	0,37	0,27	0,26
Oxid dusíka	1,71	1,75	1,75	1,73	1,47	1,83	0,94	1,74	1,97	1,46	1,98
Oxid uhoľnatý	5,65	6,91	6,96	4,07	4,63	4,05	3,04	3,39	4,09	4,33	4,86
<i>Tuhé emisie SR</i>	<i>0,85</i>	<i>0,85</i>	<i>1,02</i>	<i>0,88</i>	<i>0,71</i>	<i>0,70</i>	<i>0,69</i>	<i>0,67</i>	<i>0,71</i>	<i>0,72</i>	<i>0,63</i>
<i>Oxid siričitý SR</i>	<i>2,15</i>	<i>1,96</i>	<i>1,81</i>	<i>1,78</i>	<i>1,43</i>	<i>1,41</i>	<i>1,30</i>	<i>1,41</i>	<i>1,39</i>	<i>1,19</i>	<i>1,05</i>
<i>Oxid dusíka SR</i>	<i>1,19</i>	<i>1,16</i>	<i>1,14</i>	<i>1,06</i>	<i>0,96</i>	<i>0,94</i>	<i>0,87</i>	<i>0,88</i>	<i>0,88</i>	<i>0,81</i>	<i>0,75</i>
<i>Oxid uhoľnatý SR</i>	<i>3,76</i>	<i>3,87</i>	<i>3,70</i>	<i>3,94</i>	<i>3,74</i>	<i>3,64</i>	<i>3,00</i>	<i>3,38</i>	<i>3,65</i>	<i>3,56</i>	<i>3,36</i>

Zdroj: <http://px-web.statistics.sk/PXWebSlovak/>

Do ovzdušia sa z riešeného územia dostávajú: toxické oxidy dusíka (NOX), ktoré spôsobujú ochorenia dýchacích ciest, cyanózu srdca, majú aj karcinogénne účinky, toxický oxid siričitý (CO₂), ktorý narúša krvotvorbu, dráždi sliznice a oči, spôsobuje chronické ochorenia dýchacích ciest, popolčeky, ktoré zasahujú predovšetkým dýchacie cesty, pri niektorých druhoch popolčekov je zasiahnuté aj srdce a imunitný aparát (karcinogénne účinky), polietavý prach prevažne zo sekundárnej prašnosti spôsobuje ochorenia dýchacích ciest, rozľahlé plochy porastené burinnými spoločenstvami sú jedným zo zdrojov alergických ochorení slizníc. Ako už ale bolo spomenuté, oproti ostatným regiónom Slovenska je okres Revúca jeden z menej znečistených regiónov. Ako prezentuje nasledujúca tabuľka, k nárastu dochádza v prípade produkcie tuhých emisií a oxidu dusíka, ktoré sú pravdepodobne produkované ako externé vplyvy priemyselnej výroby - Lubeník, dopravy a zásobovania teplom v zimnom období.



Produkcija v t podľa územie, chemická zlúčenina a rok											
Ok. Revúca	2003	2004	2005	2006	2007	2008	2009	2010	2011	2012	2013
Tuhé emisie	515,5	527,0	601,0	562,8	552,4	536,0	496,6	484,3	529,8	530,6	547,2
Oxid siričitý	635,7	542,0	843,0	1100,6	871,3	751,0	281,5	247,7	272,6	199,7	195,3
Oxid dusíka	1245,8	1281,0	1280,0	1268,3	1070,4	1332,0	686,9	1269,7	1440,2	1067,2	1443,9
Oxid uhoľnatý	4124,0	5044,0	5086,0	2978,4	3380,6	2958,0	2220,2	2476,8	2987,4	3161,5	3545,1

Zdroj: <http://px-web.statistics.sk/PXWebSlovak/>

Vplyvom nepriaznivej klimageografickej polohy sa exhaláty hlavne v jesennom a zimnom období koncentrujú v prízemnej vrstve ovzdušia. Naopak koncentrácie polietavého prachu sa zvyšujú pri normálnych klimatických situáciách a to už pri najmenších rýchlostiach vetra.

Hlukové pomery z dopravy

V zmysle Nariadenia vlády SR č. 40/2002 Z. z. o ochrane zdravia pred hlukom a vibráciami najvyššie prípustné hodnoty hluku z dopravy vo vonkajších priestoroch v obytnom území ciest I. a II. triedy, zberných mestských komunikácií a hlavných železničných ťahov sú povolené pre deň LA eq,p = 60 dB a v noci LA eq,p = 50 dB. Hlavná dopravná záťaž v katastrálnom území je na ceste III. triedy, ktorá prechádza obcou Ratková.

Odpadové hospodárstvo

Základným právnym predpisom pri predchádzaní vzniku odpadov a pri nakladaní s odpadmi je zákon NR SR č. 223/2001 Z. z. o odpadoch a o zmene a doplnení niektorých zákonov, ktorý nadobudol účinnosť 1. júla 2001. Jedným zo základných nástrojov stratégie hospodárenia s odpadmi je vypracovanie „Programov odpadového hospodárstva“. Program odpadového hospodárstva Slovenskej republiky vypracováva Ministerstvo životného prostredia a následne samosprávny kraj, obec a pôvodca odpadu. Obsah Programu odpadového hospodárstva obce na roky 2011 - 2015 je zostavený podľa požiadaviek § 2 až § 5 vyhlášky MŽP SR č. 310/2013 Z.z., ktorou sa vykonávajú niektoré ustanovenia zákona o odpadoch a zároveň zohľadňuje POH SR a POH Banskobystrického kraja. Ciele a opatrenia POH SR a POH Banskobystrického kraja 2011 - 2015, ktoré sa budú realizovať obcou, právnickými a fyzickými osobami sú preto rozpracované v záväznej časti POH obce Ratková na roky 2011 – 2015. Odpadové hospodárstvo zahŕňa všetky činnosti zamerané na predchádzanie a obmedzovanie vzniku odpadov, znižovanie ich nebezpečnosti pre životné prostredie, ako aj na nakladanie s odpadmi v súlade s platnými zákonmi. Nakladanie s odpadmi je definované ako zber odpadov, preprava odpadov, zhodnocovanie odpadov a zneškodňovanie odpadov vrátane starostlivosti o miesto zneškodňovania.

Štatistické ukazovatele v oblasti nakladania s komunálnym odpadom prezentuje nasledujúca tabuľka.

Relatívne ukazovatele z oblasti nakladania s komunálnym odpadom v regióne											
	2003	2004	2005	2006	2007	2008	2009	2010	2011	2012	2013
Mn. komun. odpadu (kg/obyv.)	283,49	221,98	257,35	248,37	247,88	271,72	261,70	270,83	267,69	274,92	260,83
Mn. zhodn. kom. odp. (kg/obyv.)	14,59	8,82	5,09	3,04	8,38	9,19	24,51	37,73	36,14	51,10	40,74
Mn. znešk. kom. odp. (kg/obyv.)	268,90	213,16	232,78	222,90	219,87	236,97	229,95	232,47	224,34	223,75	192,23
% zhodnoc. kom. odpadu	5,15	3,97	1,98	1,22	3,38	3,38	9,37	13,93	13,50	18,59	15,62
% zhodn. kom. odp. komp. (%)	65,64	57,81	21,71	39,62	37,76	31,06	53,94	42,00	36,69	50,83	20,69
% zh. kom. odp. ako druhot. s.	25,20	32,48	28,74	52,98	53,67	65,84	39,37	44,58	48,53	47,41	53,92

Zdroj: <http://px-web.statistics.sk/PXWebSlovak/>

Separovaný zber využiteľných zložiek komunálneho odpadu je v súčasnosti organizovaný v rôznych formách, separované zložky budú využité ako druhotné suroviny. Likvidáciu komunálneho odpadu sa odporúča riešiť v súlade so širšími vzťahmi v kraji v návaznosti na zákon o odpadoch. V súčasnosti sa v riešenom území nenachádzajú rozsahom väčšie divoké skládky, je však nutné jednoduchou formou upozorňovať obyvateľov obce na likvidáciu odpadu formou jeho triedenia. V prípade separácie rozšíri aktivity o viaceré komodity.



Pôda

Medzi hlavné negatívne faktory, ktoré ovplyvňujú pôdnu produkciu a jej environmentálne funkcie patria najmä zhutňovanie a acidifikácia pôd, neuvážené rekultivácie pôd, neúmerne meliorácie, nadmerná chemizácia, stále sa zvyšujúca erózia, zosuvy, divoké skládky a emisno – imisná kontaminácia pôd. Chemická degradácia pôd môže byť spôsobená vplyvom rizikových látok anorganickej a organickej povahy z prírodných aj antropických zdrojov, ktoré v určitej koncentrácii pôsobia škodlivo na pôdu, vyvolávajú zmeny jej fyzikálnych, chemických a biologických vlastností, negatívne ovplyvňujú produkčný potenciál pôd, znižujú nutričnú, technologickú a senzorickú hodnotu dopestovaných plodín, alebo negatívne vplyvajú na vodu, atmosféru, ako aj zdravie zvierat a ľudí. Z organických polutantov, ktoré v pôdach dlhšie pretrvávajú, sú predmetom monitorovania hlavne polycyklické aromatické uhľovodíky. Ostatné organické polutanty majú viac charakter „bodového“ znečistenia. V rámci monitoringu pôd Slovenskej republiky boli zistené najvyššie hodnoty polycyklických aromatických uhľovodíkov najmä na luvizemiach, v nivách väčších riek, jako je tunajší Západný Turiec, lokálne aj v kambizemiach a v okolí priemyselných centier. Z hľadiska kontaminácie pôd sa v katastrálnom území obce nachádzajú relatívne čisté pôdy. Z hľadiska rizika kontaminácie rastlinnej produkcie ťažkými kovmi sa v katastrálnom území prejavuje stredné riziko tejto kontaminácie, obmedzené využívanie (odporúča sa na využívanie na trvalé trávne porasty, neodporúča sa aplikácia kompostov III. triedy a pestovanie plodín veľmi citlivých na príjem ťažkých kovov a ekologické hospodárenie). Z hľadiska odolnosti pôdy proti kompácii a intoxikácii v tomto katastrálnom území sa prejavuje slabá odolnosť pôdy proti intoxikácii kyslou skupinou rizikových kovov, silná odolnosť pôdy proti intoxikácii alkalickou skupinou rizikových kovov a slabá odolnosť pôdy proti kompácii. Z hľadiska náchylnosti pôd na acidifikáciu v katastrálnom území obce prevládajú pôdy stredne náchylné na acidifikáciu s nižšou pufracnou schopnosťou. Hlavným prejavom fyzikálnej degradácie je erózia, odnos pôdnych častíc z povrchu pôdy účinkom vody a vetra. Z hľadiska potenciálnej vodnej erózie pôdy je katastrálne územie obce zaradené do kategórie strednej potenciálnej vodnej erózie.

Kontaminácia pôdy

Dotknuté územie sa vyznačuje nízkym stupňom poľnohospodárskej produkcie, patrí k oblastiam s menej kontaminovanými pôdami. Pri poľnohospodárskych pôdach možno reálne predpokladať, že vzhľadom na súčasnú ekonomickú situáciu v poľnohospodárstve dochádza v týchto pôdach k úbytku rezíduí priemyselných hnojív a pesticídov. V zastavanom území sa kontaminované pôdy nachádzajú v okolí komunikácií. Tiež sa vyskytujú určité formy znečistenia pôd na okraji zástavby obce spojené so spôsobom bývania v dotknutom území, najmä z pestovateľskej činnosti a drobnochovateľstva.

Degradácia pôdy eróziou

Vonkajšími faktormi mechanickej degradácie pôd sú vietor a zrážky podporované typom reliéfu a antropogénnou činnosťou. Reliéf v riešenom území je z prevažnej miery hornatý, s prejavmi vodnej erózie. Erózia sa môže prejavovať aj v blízkosti vodného toku Západný Turiec, kde sú procesy zmyývania a akumulácie intenzívnejšie.

Správa povodí

Právna starostlivosť o vodu je vymedzená v zákone č. 364/2004 Z.z. o vodách a o zmene a doplnení zákona Slovenskej národnej rady č. 372/1990 Zb. o priestupkoch v znení neskorších predpisov (vodný zákon) v znení zákona č. 587/2004 Z. z. Tento zákon vytvára podmienky na všestrannú ochranu povrchových vôd a podzemných vôd vrátane vodných ekosystémov a od vôd priamo závislých krajinných ekosystémov, na zlepšenie stavu povrchových vôd a na ich účelné a hospodárne využívanie. Na území obce Ratková sa nenachádzajú žiadni významní odberatelia povrchových či podzemných vôd. Z hľadiska kvantitatívnej vodohospodárskej bilancie stanovujúcej vzťah medzi zdrojmi vody a požiadavkami na vodu a zistením požiadaviek krytia vodnými zdrojmi v obci je vo všetkých bilančných profiloch zaznamenaný aktívny bilančný stav.

2.6. OBYVATEĽSTVO

Podkapitola obyvateľstvo prezentuje vývoj, štruktúru a predpokladaný vývoj do budúcnosti v oblasti ľudských zdrojov. Podrobná analýza je nevyhnutná na ciele plánovanie verejných služieb, ako aj komplexnej infraštruktúry. Nasledujúca tabuľka prezentuje počet obyvateľov bývajúcich v obci Ratková k roku sčítania obyvateľov.



Bývajúce obyvateľstvo v obci Ratková (rok 2011 – SOBD 2011)

	spolu	ženy	0-14	66+	15-65
obec Ratková	533	266	104	60	369
Ratková	484	243	98	47	339
Repištia	49	23	6	13	30

Zdroj: Štatistický úrad SR, SOBD 2011,

V roku 2011 žilo v obci celkovo 533 obyvateľov, pričom žien bolo 266. Najväčšiu skupinu tvorili obyvatelia od 15 do 65 rokov. Nasledujúca tabuľka prezentuje štruktúru obyvateľstva obce Ratková podľa vierovyznania v roku 2011. Obec je podľa kritéria vierovyznania heterogénna s 2 dominantnými vierovyznaniami. Najväčšia časť obyvateľov sa hlásila k evanjelickému – 35,54 % a rímskokatolíckemu vierovyznaniu (25,44 %). Pri 14,98 % nebolo zistené vierovyznanie. Bez vyznania bolo 10,80 % obyvateľov.

Bývajúce obyvateľstvo podľa náboženského vyznania

Ukazovateľ	SOBD 2011	%
Rímskokatolícke	146	25,44
Evanjelická	204	35,54
Náboženská spoločnosť Jehovovi svedkovia	16	2,79
Gréckokatolícka cirkev	14	2,44
nezistené	86	14,98
bez vyznania	62	10,80
Pravoslávna cirkev	3	0,52
Reformovaná kresťanská cirkev	2	0,35

Zdroj: Štatistický úrad SR, SOBD 2011,

Z hľadiska národnostnej štruktúry sa väčšina obyvateľov hlási k slovenskej národnosti – 66,90 %, česká a maďarská národnosť bola zastúpená 1,05 a 0,52 %. Pri 12,54 % nebola zistená národnosť.

Bývajúce obyvateľstvo podľa národnosti

Ukazovateľ	SOBD 2011	%
Slovenská	384	66,90
nezistená	72	12,54
Česká	6	1,05
Maďarská	3	0,52
Rusínska	2	0,35
Rómska	66	11,50

Zdroj: www.statistics.sk

Demografia

Pre demografický vývoj je vo všeobecnosti charakteristický znižujúci sa prirodzený prírastok obyvateľstva a starnutie populácie. V prípade obce Ratková bol zaznamenaný nárast počtu obyvateľov.

Stav obyvateľstva ku koncu obdobia (k 31.12.)

Obec Ratková	2004	2005	2006	2007	2008	2009	2010	2011	2012	2013	2014
k 1.1.	517	562	568	580	582	577	574	532	539	547	574
k 30.6.	557	563	566	589	573	568	569	536	543	561	579
k 31.12	562	568	580	582	577	574	550	539	547	574	583
muži											
ženy											
Index	1,011	1,021	1,003	0,991	0,995	0,958	0,980	1,015	1,049	1,016	1,011
Priemer Ix											1,004

Zdroj: DataCubes, ŠÚ SR, 2015

Počas sledovaného obdobia v priemere počet obyvateľov vzrástol o 21 obyvateľov (3,73 %). Priemerný index dosiahol hodnotu 1,004, čo predstavuje priemerný ročný nárast o 0,4 %. K najvyššiemu nárastu došlo v roku 2013, kedy stúpol počet obyvateľov o 27 osôb. K rokom s najvyšším poklesom obyvateľstva patrili rok 2010 a 2011, kedy klesol počet obyvateľov o 24 a 11.



Prirodzený prírastok obyvateľstva

Nasledujúca tabuľka prezentuje prirodzený prírastok/úbytok obyvateľstva v okrese, ako aj prirodzený prírastok v obci Ratková.

Prirodzený prírastok											
	2004	2005	2006	2007	2008	2009	2010	2011	2012	2013	2014
Obec Ratková											
okr. Revúca HMPP	-0,2	0,74	0,64	0,91	0,42	2,91	-0,2	1,58	-0,54	-0,35	0,25
prirodzený prírastok	2	-6	3	0	2	5	-1	0	5	10	7
hrubá miera pr. príř.	3,59	-10,66	5,3	0	3,49	8,8	-1,76	0	9,21	17,84	12,1

Zdroj: DataCubes, ŠÚ SR, 2015,

Vývoj ukazovateľa hrubej miery prirodzeného prírastku obyvateľstva v okrese v sledovanom období vykazuje negatívny trend. Počet živonarodených prekračuje v obci počet zomrelých obyvateľov takmer v každom roku sledovaného obdobia. Najvyšší prirodzený prírastok bol zaznamenaný v roku 2013 a 2014.

Nasledujúca tabuľka prezentuje počet živonarodených (hrubá miera) v okrese a vývoj počtu narodených za obec Ratková. V medzoročnom porovnaní možno sledovať stabilný trend, aj napriek zlej ekonomickej situácii začínajúcich rodín a s tým súvisiacim problematickým zabezpečením základných životných potrieb – bývanie. Rastový trend v okrese bol evidovaný do roku 2009, kedy hrubá miera dosiahla 13,58. Do roku 2014 klesol tento počet na 11,31. V súčasnosti je v obci nevyrovnaný trend. Pokles pôrodnosti sa zvýšil okolo roku 2006 a 2013 a 2014. Do roku 2013 stúpol počet na 19.

Počet živonarodených											
	2004	2005	2006	2007	2008	2009	2010	2011	2012	2013	2014
Obec Ratková											
okr. Revúca HM	11,76	12,55	12,04	11,79	11,34	13,58	11,56	12,34	10,7	10,85	11,31
narodení	7	5	14	11	10	12	8	5	9	19	14
živonarodení	7	5	14	11	10	12	8	5	9	19	14
hrubá miera živorod.	12,57	8,88	24,73	18,68	17,45	21,13	14,06	9,34	16,57	33,9	24,2

Zdroj: DataCubes, ŠÚ SR, 2015,

Štatistika počtu potratov v okrese vykazuje podobné tendencie, ako v prípade obecnej štatistiky. V priebehu sledovaného obdobia nie je možné identifikovať trend.

Počet potratov											
	2004	2005	2006	2007	2008	2009	2010	2011	2012	2013	2014
Obec Ratková											
okr. Revúca HM	4,98	4,68	4,59	4,51	4,92	4,15	4,07	3,86	3,96	3,67	3,61
potratovosť	2	5	4	5	2	6	2	2	2	2	2
hrubá miera potratovosti	3,59	8,88	7,07	8,49	3,49	10,56	3,51	3,73	3,68	3,57	3,46
index potratovosti	28,57	100	28,57	45,45	20	50	25	40	22,22	10,53	14,29
ukončené tehotenstvá	9	10	18	16	12	18	10	7	11	21	16
hrubá miera uk. tehot.	16,16	17,76	31,8	27,16	20,94	31,69	17,57	13,07	20,26	37,47	27,66

Zdroj: DataCubes, ŠÚ SR, 2015,

Počet zomretých v okrese vykazuje stabilný trend s miernym trendom poklesu. Počet kolíše okolo 11,24 na 1000 obyvateľov. Najvyšší počet bol zaznamenaný v roku 2010 a 2014. V prípade obce Ratková postupne počet zomretých narastá, aj keď je problematické určenie trendu. Kým v roku 2004 boli evidovaní 5 zomretí, do roku 2014 vzrástol ich počet na 7.

Počet zomretých											
	2004	2005	2006	2007	2008	2009	2010	2011	2012	2013	2014
Obec Ratková											
okr. Revúca HM	11,96	11,81	11,4	10,88	10,92	10,67	11,75	10,76	11,25	11,2	11,06
zomretí	5	11	11	11	8	7	9	5	4	9	7
hrubá miera úmrtnosti	8,98	19,54	19,43	18,68	13,96	12,32	15,82	9,34	7,37	16,06	12,1

Zdroj: DataCubes, ŠÚ SR, 2015,



Migrácia obyvateľstva

Migrácia obyvateľstva t.j. rozdiel medzi prísťahovanými a vystáňovanými obyvateľmi vykazuje pozitívny aj negatívny vývoj. Rozhodujúci podiel na migrácii obyvateľstva v obci pripadá na občanov v produktívnom veku. V sledovanom období vykazoval migračný prírastok negatívny trend len v roku 2008 až 2010. Najvyššia pozitívna bilancia bola zaznamenaná v roku 2004 a 2013.

Saldo sťahovania											
Obec Ratková	2004	2005	2006	2007	2008	2009	2010	2011	2012	2013	2014
okr. Revúca HM	-1,94	-4,08	-1,28	-1,68	-1,61	-1,48	-2,52	-1,81	-1,76	-1,86	-1,04
migračné saldo	43	12	9	2	-7	-8	-23	7	3	17	2
hr. miera migr. salda	77,2	21,31	15,9	3,4	-12,22	-14,08	-40,42	13,07	5,52	30,33	3,46

Zdroj: DataCubes, ŠÚ SR, 2015,

Najväčší migračný úbytok obyvateľstva bol zaznamenaný v roku 2010 a to – 23 osôb. Nasledujúca tabuľka prezentuje absolútne hodnoty migrujúcich za obec Ratková. Najvyšší počet obyvateľov migruje mimo územia. Malá časť obyvateľov sa vystáňovala mimo hraníc SR.

Migrácia obyvateľstva											
Obec Ratková	2004	2005	2006	2007	2008	2009	2010	2011	2012	2013	2014
prísťahovaní	54	29	20	18	15	8	11	16	15	21	15
vystáňovaní	11	17	11	16	22	16	34	9	12	4	13

Zdroj: DataCubes, ŠÚ SR, 2015,

V sledovanom období počet vystáňovaných stúpaj aj klesal. Stúpajúca tendencia bola zaznamenaná hlavne v roku 2008 a 2010. V roku 2014 počet vystáňovaných klesol na hodnotu 13. Najväčší počet prísťahovaných bol zaznamenaný v roku 2004 a 2005, kedy sa do obce prísťahovalo celkovo 54 a 29 obyvateľov.

Celkový prírastok

Nasledujúca tabuľka prezentuje vývoj celkového prírastku na 1000 obyvateľov v okrese, ktorý je súčtom prirodzeného a migračného prírastku a absolútne hodnoty za obec. Celkový prírastok vykázal v okrese kladnú hodnotu len v roku 2009.

Celkový prírastok (- úbytok)											
Obec Ratková	2004	2005	2006	2007	2008	2009	2010	2011	2012	2013	2014
okr. Revúca HM	-2,14	-3,35	-0,64	-0,76	-1,19	1,43	-2,72	-0,22	-2,3	-2,21	-0,8
celkový prírastok	45	6	12	2	-5	-3	-24	7	8	27	9
hrubá miera celk. pr.	80,79	10,66	21,2	3,4	-8,73	-5,28	-42,18	13,07	14,73	48,17	15,56

Zdroj: DataCubes, ŠÚ SR, 2015,

Celkový prírastok v obci vykazuje nerovnomerný trend. K najvyššiemu prírastku došlo v roku 2004, kedy počet obyvateľov dosiahol hodnotu 45. Naopak k najväčšiemu úbytku došlo v roku 2010, kedy celkový počet obyvateľov klesol o 24.

Počet sobášov a rozvodov

Nasledujúce tabuľky prezentujú vývoj počtu sobášov a rozvodov v okrese a sobášnosť a rozvodovosť v obci Ratková. Rovnako, ako v prípade predchádzajúcich štatistík, je aj v tomto prípade problematické identifikovanie trendu. Na 1000 obyvateľov v okrese roku 2004 pripadalo 4,94. Do roku 2014 mierne klesol počet na 4,30.

Počet sobášov											
Obec Ratková	2004	2005	2006	2007	2008	2009	2010	2011	2012	2013	2014
okr. Revúca HM	4,94	4,4	4,17	4,22	4,22	3,78	3,63	3,56	3,44	4,34	4,30
sobášnosť	1	3	2	1	1	2	4	3	3	2	3
hrubá miera sobášnosti	1,8	5,33	3,53	1,7	1,75	3,52	7,03	5,6	5,52	3,57	5,19

Zdroj: DataCubes, ŠÚ SR, 2015,



V porovnaní s regionálnou štatistikou je sobášnosť v obci nižšia, ako v prípade okresu. Najväčší počet sobášov bol v obci evidovaný v roku 2010. V prípade rozvodovosti boli hodnoty takmer počas celého obdobia pod úrovňou okresu. Vo všeobecnosti však možno povedať, že počet rozvodov sa vyvíja náhodne.

Počet rozvodov											
	2004	2005	2006	2007	2008	2009	2010	2011	2012	2013	2014
Obec Ratková											
okr. Revúca HM	1,08	4,45	3,55	2,61	2,32	2,84	2,74	2,28	2,4	2,01	2,49
rozvodovosť	0	1	3	1	1	0	1	1	1	1	2
hrubá miera roz.	0	1,78	5,3	1,7	1,75	0	1,76	1,87	1,84	1,78	3,46
index rozvodovosti	0	33,33	150	100	100	0	25	33,33	33,33	50	66,67

Zdroj: DataCubes, ŠÚ SR, 2015,

Hustota obyvateľov

Nasledujúca tabuľka prezentuje hustotu obyvateľov na km². Hustota obyvateľstva v obci je hlboko pod úrovňou Slovenska a okresu. Z dlhodobého hľadiska dochádza v obci k nárastu hustoty obyvateľstva. V roku 2004 dosiahla hustota hodnotu 43,82 a do roku 2014 stúpila na hodnotu 45,51.

Hustota obyvateľov na km ² k 31.12. podľa územie a rok											
	2004	2005	2006	2007	2008	2009	2010	2011	2012	2013	2014
Obec Ratková											
SR	109,77	109,87	109,95	110,08	110,26	110,5	110,75	110,09	110,28	110,4	110,51
okr. Revúca	55,76	55,65	55,48	55,51	55,43	55,44	55,46	55,36	55,29	55,17	55,09
Obec Ratková	43,82	44,29	44,52	46,33	45,07	44,68	44,76	42,12	42,71	44,09	45,51

Zdroj: DataCubes, ŠÚ SR, 2015,

Veková štruktúra obyvateľstva obce

Nasledujúca tabuľka predstavuje vývoj počtu obyvateľov podľa 5 ročných vekových skupín.

Počet obyvateľov ku koncu obdobia (31.12.)											
	2004	2005	2006	2007	2008	2009	2010	2011	2012	2013	2014
Spolu	562	568	580	582	577	574	550	539	547	574	583
0	8	5	12	10	9	12	8	5	9	19	13
1-4	31	31	24	28	35	35	40	41	35	39	44
5-9	35	37	45	44	37	35	29	29	39	47	53
10-14	40	41	42	42	39	41	38	37	31	31	34
15-19	54	55	55	53	54	47	37	38	40	34	33
20-24	54	58	53	62	58	60	59	61	54	59	50
25-29	36	41	42	39	46	51	53	47	59	62	65
30-34	39	35	39	37	34	29	31	32	33	35	42
35-39	29	33	33	33	35	39	30	30	31	30	28
40-44	38	40	34	34	34	34	35	29	28	32	33
45-49	27	24	36	38	41	41	43	38	37	35	38
50-54	36	39	38	38	30	28	24	35	36	36	38
55-59	32	34	30	30	28	27	34	32	29	30	29
60-64	25	23	26	26	30	30	29	24	24	26	26
65-69	17	14	16	14	16	19	16	19	20	22	21
70-74	20	21	17	18	16	12	9	13	10	11	13
75-79	19	16	18	18	13	15	16	9	14	11	7
80-84	17	16	13	10	13	11	9	12	10	7	9
85-89	4	3	4	6	7	7	8	8	8	7	7
90-94	1	2	3	2	2	1	1	0	0	1	0
95-99	0	0	0	0	0	0	1	0	0	0	0
100+	0	0	0	0	0	0	1	0	0	0	0

Zdroj: DataCubes, ŠÚ SR, 2015,

K najvyššiemu nárastu došlo vo vekových skupinách od 25 do 29 rokov. Sledovanie jednotlivých vekových skupín je dôležité z hľadiska formovania ponuky služieb a formovania infraštruktúry v obci Ratková.



Prognózy

V prípade, že sa doterajší trend zachová, v nasledujúcich 11 rokoch by malo dôjsť k nárastu počtu obyvateľov. Do roku 2025 by mal počet obyvateľov stúpnuť na 583 obyvateľov.

Počet obyvateľov ku koncu obdobia (31.12.)											
	2015	2016	2017	2018	2019	2020	2021	2022	2023	2024	2025
Spolu	561	563	563	568	570	572	573	578	578	579	583
0	13	14	14	15	16	16	17	17	18	18	19
1-4	44	45	47	48	49	51	52	54	55	57	58
5-9	43	44	44	45	46	46	47	48	49	49	50
10-14	32	31	30	28	27	26	25	24	23	22	21
15-19	32	32	31	31	31	30	30	29	29	29	28
20-24	50	49	49	49	48	48	47	47	46	46	46
25-29	66	68	70	71	73	74	76	78	79	81	82
30-34	34	34	34	34	34	33	33	33	33	33	33
35-39	30	30	29	29	29	29	28	28	28	27	27
40-44	29	28	28	27	26	25	25	24	23	22	22
45-49	42	43	44	45	46	47	48	48	49	50	51
50-54	33	33	33	33	33	32	32	32	32	32	31
55-59	29	29	29	28	28	28	28	28	27	27	27
60-64	27	27	27	28	28	29	29	30	30	31	31
65-69	22	22	23	24	24	25	26	26	27	28	28
70-74	13	14	14	14	15	15	14	14	13	12	11
75-79	8	7	7	7	7	8	8	9	9	9	10
80-84	7	6	5	5	4	3	2	2	1	0	1
85-89	7	7	6	6	6	5	5	5	4	4	4
90-94	0	0	0	1	1	1	1	2	2	2	2
95-99	0	0	0	0	0	0	0	0	0	0	0
100+	0	0	0	0	0	0	0	0	0	0	0

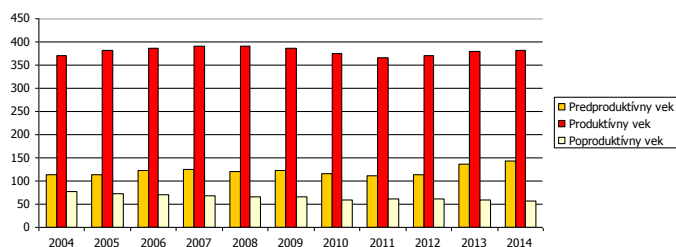
Ďalšie demografické charakteristiky

Nasledujúce tabuľky prezentujú vývoj počtu obyvateľov a predpokladaný vývoj podľa hlavných vekových skupín. Najväčší podiel pripadá na obyvateľov v produktívnom veku, najmenší podiel na obyvateľov v poproduktívnom veku. V skupine v poproduktívnom veku bol zaznamenaný mierny pokles. Za 11 ročné obdobie klesol počet obyvateľov o 21. V skupine v predproduktívnom veku bol zaznamenaný nárast o 30. Počet obyvateľov v produktívnom veku zaznamenal nárast o 12.

Obyvateľstvo podľa štruktúry základných vekových skupín											
	2004	2005	2006	2007	2008	2009	2010	2011	2012	2013	2014
Predproduktívny vek	114	114	123	124	120	123	115	112	114	136	144
Produktívny vek	370	382	386	390	390	386	375	366	371	379	382
Poproduktívny vek	78	72	71	68	67	65	60	61	62	59	57

Zdroj: DataCubes, ŠÚ SR, 2015,

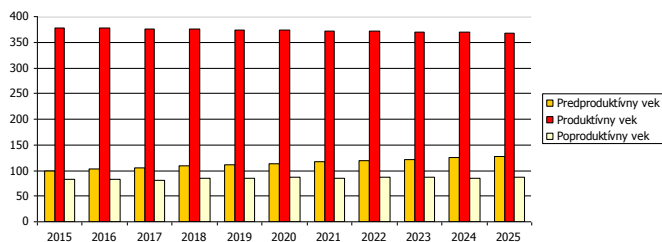
Vývoj vekovej štruktúry obyvateľstva v sledovanom období



Ako prezentuje graf, za uvedených 11 rokov došlo k nárastu len vo vekovej skupine produktívneho veku a predproduktívneho veku. Nasledujúca tabuľka prezentuje predpokladaný vývoj v hlavných vekových skupinách do roku 2025.



Predpokladaný vývoj počtu obyvateľstva do roku 2025



Do roku 2025 sa predpokladá nárast obyvateľov vo vekovej skupine predproduktívneho, produktívneho aj poproduktívneho veku.

Predpokladaný vývoj počtu obyvateľstva do roku 2025

	2015	2016	2017	2018	2019	2020	2021	2022	2023	2024	2025
Predproduktívny vek	100	103	105	108	111	114	116	119	122	124	127
Produktívny vek	377	377	376	375	374	373	372	371	370	369	369
Poproduktívny vek	83	83	82	84	85	86	85	88	86	85	87

Najviac ekonomicky činného obyvateľstva pripadá na vekovú skupinu od 30 do 34 rokov. Naopak najmenšiu skupinu ekonomicky aktívneho obyvateľstva tvoria obyvatelia od 40 do 44 rokov. Pokles v medziročnom porovnaní 2004 až 2014 bol zaznamenaný v skupine 15 až 29, 40 - 49 a od 60 do 64 rokov.

Ekonomicky aktívne obyvateľstvo podľa štruktúry veku a pohlavia k 2004 a 2014

Vek	2004	2014	rozdiel 2014 -2004	
15-19		40	34	-6
20-24		54	33	-21
25-29		54	50	-4
30-34		36	65	29
35-39		39	42	3
40-44		29	28	-1
45-49		38	33	-5
50-54		27	38	11
55-59		36	38	2
60-64		32	29	-3

Zdroj: DataCubes, ŠÚ SR, 2015,

Z ekonomického hľadiska je daná štruktúra nie je vyhovujúca. Nasledujúca tabuľka prezentuje štruktúru ekonomicky aktívneho obyvateľstva podľa jednotlivých sektorov národného hospodárstva. Najviac obyvateľov je zamestnaných v službotvornom sektore (94) a sekundárnom sektore – výroba (87).

Ekonomicky aktívne obyvateľstvo

	spolu	odchádzajúci za prácou	prim. sektor	sekund. sektor	terc. sektor	hosp. domácnosti
obec Ratková	246	116	30	87	94	180
Ratková	222	101	28	82	79	157
Repištia	24	15	2	5	15	23

Zdroj: Štatistický úrad SR, SOBD 2011,

Ako prezentuje tabuľka, pomerne veľká časť obyvateľov každodenne odchádza za prácou mimo obce Ratková. Z celkového počtu ide ekonomicky aktívneho obyvateľstva ide až o 116 obyvateľov, čo tvorí 47,15 %.

Národnostná štruktúra obyvateľstva

Z hľadiska národnostnej štruktúry sa väčšina obyvateľov hlási k slovenskej národnosti – 66,90 %, česká a maďarská národnosť bola zastúpená 1,05 a 0,52 %. Pri 12,54 % nebola zistená národnosť.

Bývajúce obyvateľstvo podľa národnosti

Ukazovateľ	SODB 2011	%
------------	-----------	---



Slovenská	384	66,90
nezistená	72	12,54
Česká	6	1,05
Maďarská	3	0,52
Rusínska	2	0,35
Rómska	66	11,50

Zdroj: www.statistics.sk

2.7. VZDELANIE A ZAMESTNANOSŤ

V obci majú najvyšší podiel vo vzdelanostnej štruktúre obyvateľstva občania so základným vzdelaním (32,06 %) a bez školského vzdelania (18,12 %). Vysoký počet obyvateľov disponovalo učňovským vzdelaním (12,20 %).

Podrobná vzdelanostná štruktúra obyvateľov obce v roku 2012			
	počet	%	
dosiahnuté vzdelanie			
úplné stredné odborné (s maturitou)	79		13,76
vysokoškolské magisterské, inžinierske, doktorské	11		1,92
bez školského vzdelania	104		18,12
učňovské (bez maturity)	70		12,20
základné	184		32,06
stredné odborné (bez maturity)	37		6,45
úplné stredné všeobecné	19		3,31
nezistené	16		2,79
úplné stredné učňovské (s maturitou)	2		0,35
vysokoškolské bakalárske	3		0,52
vyššie odborné vzdelanie	7		1,22
vysokoškolské doktorandské	1		0,17

Zdroj: statistics.sk, 10.9.2014

Z hľadiska uplatnenia sa obyvateľstva na trhu práce má uvedená vzdelanostná štruktúra negatívny pomer. Z hľadiska ďalšieho vývoja je potrebné v obci ďalej zvyšovať počet obyvateľov s vysokoškolským vzdelaním a úplným stredným vzdelaním. Problematické bude systematické vzdelávania určitej časti rómskeho etnika.

Vývoj nezamestnanosti

Nasledujúca tabuľka prezentuje počet nezamestnaných v obci. V roku 2014 bolo v obci evidovaných 127 nezamestnaných. Miera nezamestnanosti v obci dosiahla hodnotu 33,2 %.

Nezamestnaní v obci											
	2004	2005	2006	2007	2008	2009	2010	2011	2012	2013	2014
Ratková	127	136	142	101	104	109	98	89	114	122	127
z toho ženy	53	60	64	43	46	48	42	40	56	52	49
Produktívny vek	370	382	386	390	390	386	375	366	371	379	382
Miera nezamestnanosti	34,3	35,6	36,8	25,9	26,7	28,2	26,1	24,3	30,7	32,2	33,2

Zdroj: DataCubes, ŠÚ SR, 2015, 2004-2014

Relatívny počet evidovaných nezamestnaných obyvateľov v obci a regióne prezentuje nasledujúca tabuľka.

Miera evidovanej nezamestnanosti podľa územie, pohlavie a rok v %											
	2004	2005	2006	2007	2008	2009	2010	2011	2012	2013	2014
Slovenská republika	13,07	11,36	9,40	7,99	8,39	12,66	12,46	13,59	14,44	13,50	12,29
Banskobystrický kraj	19,50	18,32	16,12	14,10	14,25	19,19	18,86	19,83	20,81	18,26	17,22
Okres Revúca	18,49	17,18	14,47	12,15	12,49	18,98	18,10	19,11	20,46	17,88	16,71
Muži	20,70	19,64	18,04	16,44	16,36	19,45	19,78	20,66	21,20	18,68	17,78
Ženy	28,41	28,07	25,91	25,80	25,57	30,05	28,83	30,79	32,55	29,55	26,82

Zdroj: ÚPSVAR, 2004-2014



Vyššia miera evidovanej nezamestnanosti bola takmer počas celého obdobia v prípade ženskej populácie. V roku 2014 dosiahla úroveň 26,82 %. Najvyššiu úroveň dosiahla v roku 2012 (32,55 %). Najväčší počet nezamestnaných obyvateľov pripadal na skupinu vo veku od 35-49 a rizikóvú skupinu nad 50 rokov. V tejto skupine podiel postupne narastá. K znižovaniu podielu dochádza v prípade skupiny od 15 do 24 rokov, kedy do roku 2014 klesol podiel na 15,1 % (najvyššia hodnota bola zaznamenaná v roku 2005 a 2006 – 19,0 %).

Počet uchádzačov o zamestnanie podľa veku v %											
Okr. Revúca	2004	2005	2006	2007	2008	2009	2010	2011	2012	2013	2014
15-24	18,6	19,0	19,0	17,5	15,4	14,8	15,3	14,3	17,0	15,5	15,1
25-34	26,5	26,2	26,3	25,3	24,2	24,6	24,4	24,8	24,6	24,0	24,2
35-49	37,5	36,5	35,4	35,3	35,3	36,1	35,7	35,4	35,6	36,7	36,1
50 a viac	17,4	18,3	19,4	22,0	25,1	24,4	24,5	25,5	22,8	23,7	24,7

Zdroj: 20.6.2015, <http://px-web.statistics.sk/PXWebSlovak/>

Nasledujúca tabuľka prezentuje vývoj nezamestnanosti podľa vzdelanostnej štruktúry uchádzačov. Najväčšou skupinou je skupina obyvateľov s nižším stredným vzdelaním a úplným stredným odborným vzdelaním.

Vzdelanostná štruktúra nezamestnaných v %											
	2004	2005	2006	2007	2008	2009	2010	2011	2012	2013	2014
Zákl. a bez vzdel.	21	27	33	37	37	31	22	18	20	25	29
Nižšie stredné	44	41	37	36	39	34	36	41	43	36	35
Úplné stredné	30	29	28	24	20	32	35	34	32	33	30
Vysokoškolské	4	4	2	3	3	3	7	7	5	6	6

Zdroj: 20.6.2014, <http://px-web.statistics.sk/PXWebSlovak/>

Obyvatelia so základným vzdelaním sa podieľali na nezamestnanosti 29 %.

Verejné služby zamestnanosti

Na zabezpečovanie práva občanov na zamestnanie je zriadený ÚPSVaR ako verejnoprávna inštitúcia, ktorý v rozsahu svojej pôsobnosti, ako jeden z viacerých subjektov v súčinnosti s reprezentatívnymi organizáciami zamestnancov a zamestnávateľov vykonáva politiku zamestnanosti. ÚPSVaR je hlavnou inštitúciou realizujúcou politiku trhu práce, čo je systém podpory a pomoci občanom pri ich začleňovaní na pracovné miesta na trhu práce formou sprostredkovania zamestnania, poskytovania poradenstva, prispôbovaním profesijnej štruktúry nezamestnaných a zamestnancov pomocou rekvalifikácií, podporovanie vytváranie nových pracovných miest zamestnávateľmi pomocou poskytovania príspevkov v rámci aktívnej politiky trhu práce a poskytovaním podpory v nezamestnanosti. Pri poskytovaní verejných služieb zamestnanosti obec spolupracuje s ÚPSVaR v Revúcej, pri vytváraní dočasných pracovných miest, ktoré sú nevyhnutným predpokladom zachovania pracovných návykov dlhodobo nezamestnaných. Obec spolupracuje rovnako aj pri realizácii aktívnej politiky trhu práce (AFTP), v rámci ktorej sa pomocou nástrojov AFTP predovšetkým podporuje vytváranie nových pracovných miest zamestnávateľmi, ako aj obcou samotnou. Obec v oblasti aktívnej politiky zamestnanosti dočasne zamestnáva nezamestnaných občanov v rámci aktivačných prác a malých obecných služieb. V prevažnej miere výkon týchto pracovných činností zahŕňa údržbu verejných priestranstiev.

Štruktúra zamestnanosti

Nasledujúca tabuľka prezentuje štruktúru pracujúcich podľa jednotlivých odvetví národného hospodárstva. Najväčšie zastúpenie majú v regióne priemyselné odvetvia, obchod a verejná správa. Silne zastúpené je aj zdravotníctvo a školstvo. Od roku 2009 sa podiel priemyslu na zamestnaní mierne zvýšil (44,0 %). Najvýraznejší pokles nastal v prípade verejnej správy a zdravotníctva.

Štruktúra zamestnanosti podľa odvetvovej klasifikácie v %					
	2009	2010	2011	2012	2013
Poľnohospodárstvo, lesníctvo ...	2,0	1,9	2,1	1,9	1,9
Priemysel spolu	41,8	42,1	47,7	42,2	44,0
Priemyselná výroba	37,8	38,9	44,9	39,6	41,4
Dodávka vody; čistenie a odvo...	3,9	3,0	2,7	2,5	2,4



Veľkoobchod a maloobchod; ...	15,3	13,6	9,6	8,4	10,2
Doprava a skladovanie	4,9	7,0	4,4	4,1	2,8
Ubytovacie a stravovacie služby	0,2	0,2	0,2	0,2	0,2
Finančné a poisťovacie činnosti	0,9	0,7	0,8	0,8	1,1
Administratívne a podporné služby	0,3	0,3	0,3	0,3	0,4
Verejná správa a obrana; povi...	20,1	15,3	12,7	10,2	11,6
Vzdelávanie	6,9	9,3	10,1	6,9	7,3
Zdravotníctvo a sociálna pomoc	5,8	7,9	11,3	17,2	12,6
Umenie, zábava a rekreácia	0,6	1,1	0,6	0,5	0,6
Ostatné činnosti	0,4	0,4	0,4	0,4	0,4

Zdroj: 20.12.2015, <http://px-web.statistics.sk/PXWebSlovak/> DataCubes, ŠÚ SR, 2015

2.8. BÝVANIE

Prevládajúcou funkciou obce Ratková je bývanie. Prevažuje len individuálna bytová výstavba. Nasledujúca tabuľka prezentuje početnosť bytového fondu v súčasnosti.

Obývané byty a domy (2011)

	byty			domy
	spolu	v rodinnom dome		
Obec Ratková	165	155		152
Ratková	142	133		129
Repištia	23	22		23

Zdroj: Štatistický úrad SR, SOBD 2011

V obci Ratková bolo v roku 2011 evidovaných 165 bytov. Bytov v rodinnom dome bolo 155 bytov. Nasledujúca tabuľka prezentuje počet neobývaných bytov podľa dôvodu neobývanosti. Najviac bytov bolo trvalo neobývaných z dôvodu rekreácie (44) a iných dôvodov - 22.

Neobývané byty podľa dôvodu neobývanosti (2011)

zmena vlastníctva	rekreácia	nespôsobilé na bývanie	z iných dôvodov	s nezistenou obývanosťou
5	44	5	22	3

Zdroj: Štatistický úrad SR, SOBD 2011

Z hľadiska vlastníctva boli najpočetnejšou skupinou byty v osobnom vlastníctve v rodinných domoch (132).

Byty podľa formy vlastníctva (2011)

vlastné v obytných domoch	byty vo vlast. v rodinných domoch	obecné byty	družstevné byty	iné
9	132	9	0	14

Zdroj: Štatistický úrad SR, SOBD 2011

Veľkostná kategorizácia bytov

Nasledujúca tabuľka prezentuje štruktúru bytov podľa podlahovej plochy. Najviac bytov v obci Ratková disponuje plochou od 81 do 120 m² – 81 bytov. Byty so 40 až 80 m² boli zastúpené v počte 55.

Byty podľa celkovej podlahovej plochy

Byty spolu	- 40 m ²	40 - 80 m ²	81 - 120 m ²	120+ m ²
v RD	2	53	78	22
v BD	1	2	3	0

Zdroj: Štatistický úrad SR, SOBD 2011

Z hľadiska počtu obytných miestností sú v obci najviac zastúpené byty 3 a 2 izbové. Treťou najväčšou skupinou sú 5+ izbové byty. Byty s 2 obytnými miestnosťami sú zastúpené v počte 39.

Byty podľa počtu obytných miestností

1	2	3	4	5+
20	39	73	6	26

Zdroj: Štatistický úrad SR, SOBD 2011



Vybavenosť bytov a iné charakteristiky

Nasledujúca tabuľka prezentuje vybavenosť bytov a domácností. Spoločný zdroj pitnej vody malo 120 domácností. Na vlastný zdroj bolo napojených 9 domácností.

Byty podľa zásobovania vodou v RD a BD					
	v byte - spoločný zdroj	v byte - vlastný zdroj	mimo bytu	bez vodovodu	
RD	115	9	3	15	
BD	5	0	0	0	

Zdroj: Štatistický úrad SR, SOBD 2011

Ďalšiu vybavenosť bytov/domácností, prezentujú nasledujúce tabuľky. Celkovo bol v roku 2011 pripojených do siete internet 25 bytov, a pevnou linkou disponovalo 38 bytov.

Vybavenosť bytov a domácností v obci v RD a BD						
	podľa vybavenosti domácností			podľa pripojenia		
	mobilný telefón	PC/notebook	osobné auto	na pevnú tel. linku	na internet	
RD	98	32	45	38	24	
BD	5	3	5	0	1	

Zdroj: Štatistický úrad SR, SOBD 2011

Najviac bytov v obci Ratková je v súčasnosti vykurovaných prostredníctvom iného typu vykurovania. Iný typ vykurovania využívalo cca. 124 bytov.

Obývané byty podľa typu kúrenia					
	ústredné diaľkové	ústredné lokálne	iný	bez kúrenia	
	1	19	124	1	

Zdroj: Štatistický úrad SR, SOBD 2011

V súvislosti s využívaným zdrojom energie je najväčší počet bytov pevným palivom – 145. Elektrickú energiu na vykurovanie využívali 2 byty.

Obývané byty podľa zdrojov energie						
	plyn	elektrina	kvapalné palivo	pevné palivo	iný	žiadny
	0	2	0	145	1	2

Zdroj: Štatistický úrad SR, SOBD 2011

Súčasťou obytných štruktúr je aj občianska vybavenosť, väčšinou jestvujúca. V návrhu sa predpokladá budovanie nových zariadení občianskej vybavenosti. V súvislosti s návrhom novej zástavby sa nepredpokladajú žiadne veľkoplošné asanácie. Strategickým cieľom bytovej výstavby by malo byť - dosiahnuť bežný európsky štandard. Bývanie pre mladé rodiny, obyvateľov žijúcich pod hranicou sociálneho minima a prestárlych občanov by malo byť porovnateľné so sociálnou výstavbou v krajinách EÚ.

2.9. PODNIKATEĽSKÉ SUBJEKTY A INŠTITÚCIE

V obci sa odporúča rozvíjať výroba a služby hlavne v týchto smeroch:

- rozvoj malých podnikov
- rozvoj cestovného ruchu a turizmu
- rozvoj terciárnej sféry (služby, obchod)

Nasledujúca tabuľka prezentuje štruktúru podnikateľských osôb – fyzické osoby podľa právnej formy. Najväčší počet je zastúpený živnostenskými podnikaniami. Do roku 2014 stúpol ich počet na 15 osôb.

Fyzické osoby - podnikatelia											
o. Ratková	2004	2005	2006	2007	2008	2009	2010	2011	2012	2013	2014
Fyz. osoby – podnik.	13	10	17	17	20	15	14	12	15	16	18
Živnostníci	11	9	16	16	18	13	12	10	12	13	15
Slobodné povolania	2	1	1	1	1	1	1	1	1	1	1



SHR	0	0	0	0	1	1	1	1	2	2	2
-----	---	---	---	---	---	---	---	---	---	---	---

Zdroj: ŠÚSR, DataCubes, 2015

Nasledujúca tabuľka prezentuje počet podnikateľských osôb. Celkovo je v obci činných 16 právnických osôb. Z celkového počtu bolo 11 neziskových a 5 ziskových subjektov.

Právnické osoby v obci											
o. Ratková	2004	2005	2006	2007	2008	2009	2010	2011	2012	2013	2014
Právnické osoby spolu	9	9	11	12	13	13	13	14	15	15	16
Práv. osoby ziskové	2	2	3	3	3	3	3	4	4	4	5
Práv. osoby neziskové	7	7	8	9	10	10	10	10	11	11	11

Zdroj: ŠÚSR, DataCubes, 2015

V skupine ziskových subjektov je situácia stabilizovaná. Ponuka zariadení komerčnej vybavenosti je minimálna a aj vzhľadom k súčasnému počtu obyvateľov je poddimenzovaná. Zariadenia obchodu reprezentuje nedostatok obchodných prevádzok. Sú situované 2 v centre obce a sortiment tvoria hlavne potravinárske výrobky. Je tu jedno zariadenie verejného občerstvenia – hostinec. Zariadenie svojou polohou v centre obce i kapacitou vyhovuje súčasným potrebám obce, čo však nevyklučuje vytvorenie nových prevádzok.

Poľnohospodárska výroba

Z hľadiska poľnohospodárskeho pôdneho fondu a poľnohospodárskej výroby patrí riešené územie do administratívnej jednotky Ratková, ktorá je začlenená do okresu Revúca, kraj Banskobystrický. Celková výmera poľnohospodárskej pôdy je 506,4 ha, z čoho orná pôda zaberá 10,9 ha. Celkový podiel poľnohospodárskej pôdy na celkovej výmere sa nepatrne znižuje. Podiel na celkovej výmere má poľnohospodárska pôda 39,8 %.

Výmera poľnohospodárskej pôdy v obci Ratková											
	2004	2005	2006	2007	2008	2009	2010	2011	2012	2013	2014
% z celkovej výmery	39,9	39,9	39,9	39,9	39,9	39,9	39,8	39,8	39,8	39,8	39,8
Poľnohosp. pôda - spolu	507,1	507,1	507,1	507,1	507,1	507,1	506,4	506,4	506,4	506,4	506,4
- orná pôda	11,5	11,5	11,5	11,6	11,6	11,6	11,0	11,0	10,9	10,9	10,9
- záhrada	33,9	33,9	33,9	33,9	33,6	33,6	33,5	33,5	33,6	33,6	33,6
- trvalý trávny porast	461,6	461,6	461,6	461,6	461,9	461,9	461,9	461,9	461,9	461,9	461,9

Zdroj: DataCubes, ŠÚ SR, 2015

Rastlinná výroba

Nasledujúca tabuľka prezentuje hektárovú úrodu v regióne. Najvyššiu hektárovú úrodu majú zemiaky a viacročné krmivo. Hektárová úroda cukrovej repy výrazne klesla.

Hektárová úroda podľa hospodárske rastliny											
	2003	2004	2005	2006	2007	2008	2009	2010	2011	2012	2013
Zrniny spolu	2,00	3,52	3,76	2,65	2,54	3,92	2,93	1,87	-	3,68	2,84
Obilniny	2,01	3,53	2,94	2,66	2,55	3,93	2,96	1,89	3,40	3,68	2,84
Olejniny	1,02	2,46	1,56	1,54	1,80	2,15	2,01	1,31	1,13	1,90	1,41
Zemiaky	14,72	12,90	8,05	4,35	7,86	10,54	18,74	0,80	15,53	4,54	14,09
Cukrová repa	25,97	36,64	38,77	16,18	-	-	-	-	-	-	-
Viacročné krmivo.	1,14	2,29	3,14	2,58	2,36	2,66	3,92	3,03	2,37	2,79	3,22

Zdroj: ŠÚ SR, DataCubes, 2015

Živočíšna výroba

Nasledujúca tabuľka prezentuje intenzitu chovu v okrese.

Intenzita chovu hospodárskych zvierat											
	2003	2004	2005	2006	2007	2008	2009	2010	2011	2012	2013
Hov. dob. (na 100 ha poľ. p.)	12,5	13,1	13,7	12,6	14,4	15,7	15,3	15,7	16,7	17,6	19,2
Kravy (na 100 ha poľ. p.)	4,3	4,4	5,2	4,4	4,5	4,9	5,1	6,7	6,4	6,4	7,3
Ovce (na 100 ha poľ. p.)	19,5	27,6	33,1	28,9	28,3	23,9	23,9	36,8	33,8	37,9	37,1



Ošipané (na 100 ha or. pôdy)	62,0	74,8	63,0	78,3	39,0	21,3	18,8	19,6	13,2	13,8	14,3
Hydina (na 100 ha ornej pôdy)	804,0	1 646,6	937,7	267,4	270,2	270,9	265,7	291,6	283,4	266,2	272,3
Sliepky (na 100 ha ornej pôdy)	246,7	244,3	244,9	242,4	245,1	225,3	220,9	242,4	239,1	221,9	226,3

Zdroj: ŠÚ SR, DataCubes, 2015

2.10. ŠKOLSTVO A VZDELANIE

Na základe zákona č. 416/2001 Z. z. o prechode niektorých pôsobností z orgánov štátnej správy na obce a na vyššie územné celky s účinnosťou od 1. 7. 2002 prešli materské školy, základné školy a základné umelecké školy do zriaďovateľskej pôsobnosti obcí a miest. V súčasnosti sa spoločenské a sociálne zmeny odzrkadlili aj v potrebách kapacít, ako aj racionalizačných opatreniach vzhľadom k ekonomike prevádzkovania týchto zariadení. Boli zredukované počty zariadení i v centre regiónu a záujmovom území. V obci sa nachádza materská škola. Plnoorganizovaná základná škola sa nachádza v okresnom meste Revúca.

Materská škola

V obci sa nachádza 1 materská škola. V roku 2014 bolo v materskej škole evidovaných 20 detí.

Materská škola											
	2004	2005	2006	2007	2008	2009	2010	2011	2012	2013	2014
MŠ spolu	1	1	1	1	1	1	1	1	1	1	1
MŠ spolu - deti	16	26	28	23	22	26	21	21	23	20	20
MŠ - štátne - triedy	1	1	1	1	1	1	1	1	1	1	1
MŠ - štátne - učitelia	2	2	2	2	2	2	2	2	2	2	2

Zdroj: ŠÚ SR, 2015, DataCubes

V obci sa nachádza materská škola, ktorá je 1-triedna s celodennou výchovou a vzdelávaním, s vyučovacím jazykom slovenským. V materskej škole sú deti vo veku od dvoch do šesť rokov a deti s odloženou povinnou školskou dochádzkou. Hlavným cieľom materskej školy je, aby dieťa na konci predškolského obdobia v rozsahu svojich osobnostných predpokladov získalo veku primeranú fyzickú, psychickú a sociálnu samostatnosť a základy, ktoré sú dôležité pre jeho ďalšiu vzdelávaciu činnosť - učenie a pre vlastný život. Usporiadanie denných činností, pravidelne sa opakujúcich je spracované vo forme denného poriadku. Denný poriadok je pružný, umožňuje reagovať na potreby a záujmy detí. Poskytuje priestor na pokojný, bezpečný a zmysluplný aktívny pobyt dieťaťa v materskej škole. Súčasťou denného poriadku sú: hry a hrové činnosti, pohybové a relaxačné cvičenia, edukačné aktivity, pobyt vonku, odpočinok, činnosti zabezpečujúce životosprávu (osobná hygiena, stolovanie, stravovanie).

Základné školstvo

Základná škola sa v obci Ratková nachádza. Ide o plnoorganizovanú základnú školu. Škola disponuje vlastnou budovou, telocvičňou a školským areálom. Stavebno-technický stav budovy školy je nevyhovujúci. V školskom roku 2014 bolo v škole evidovaných 130 žiakov v 10 triedach. V škole pracovalo 12 pedagogických zamestnancov.

Základná škola											
	2004	2005	2006	2007	2008	2009	2010	2011	2012	2013	2014
ZŠ spolu	1	1	1	1	1	1	1	1	1	1	1
ZŠ spolu - deti	154	137	138	142	148	131	134	149	127	135	130
ZŠ - štátne - triedy	9	9	11	11	10	10	10	11	10	10	10
ZŠ - štátne - učitelia	13	13	14	12	12	13	12	14	13	13	12

Zdroj: ŠÚ SR, DataCubes, 2015

2.11. SOCIÁLNA SFÉRA

Sociálne služby sa poskytujú v zariadeniach sociálnych služieb, ktorých zriaďovateľmi je obec, fyzické a právnické osoby, a ostatné orgány miestnej štátnej správy a samosprávy. Tie poskytujú sociálne služby v zmysle zákona NR SR č. 448/2008 o sociálnych službách z. z. v znení neskorších predpisov.



Sociálna starostlivosť je občanom poskytovaná poskytovaním rôznych sociálnych dávok, ktoré vypláca ÚPSVaR v Revúca, opatrovateľskú službu občanom na to odkázaným zabezpečuje zo zákona obec.

Obec v rámci originálnych samosprávnych kompetencií poskytuje opatrovateľskú službu obyvateľom obce. Obec zabezpečuje dohľad nad nesvojprávnymi občanmi (spolupráca s okresným súdom), plní funkciu osobitného príjemcu sociálnych dávok a pomoc v krízových situáciách (živelná pohroma, rodinná tragédia....). Nasledujúca tabuľka prezentuje kapacitu a dostupnosť sociálnych služieb v okrese Revúca.

Sociálne zariadenia podľa typ ukazovateľa, rok a územie											
Okres Revúca	2003	2004	2005	2006	2007	2008	2009	2010	2011	2012	2013
Počet zariadení	3	4	4	4	5	4	5	6	5	7	7
P. m. k 31.12 spolu	157	140	146	152	152	151	150	152	152	152	154
P. m. v DD	108	130	135	135	135	134	135	130	130	120	30
P. m. v DSS pre postih. dos.	0	0	10	13	12	13	13	22	22	31	123
P. m. v DSS pre pos. deti	0	10	1	4	5	4	2	0	0	1	1

Zdroj: <http://px-web.statistics.sk/PXWebSlovak/>

Trendy

Sociálne služby pomáhajú v kritických situáciách jednotlivcom, rodinám alebo určitým skupinám občanov zvládnuť starostlivosť o seba alebo o domácnosť a podporujú tak pozitívnu spoločenskú atmosféru v komunite. Význam sociálnych služieb nie je dôležitý len vzhľadom na množstvo ľudí, ktoré ich potrebujú, ale hlavne preto, že bez ich pôsobenia by časť občanov nemala možnosť podieľať sa na spoločenskom živote, nebolo by možné uplatnenie ich ľudských a občianskych práv a dochádzalo by k ich sociálnemu vylúčeniu. Programové vyhlásenie vlády (ďalej len PVV) na roky 2010-2014 z augusta 2010 s hlavným odkazom Občianska zodpovednosť a spolupráca. V sociálnej oblasti sa vláda sústreďuje na podporu životnej úrovne obyvateľstva, a to aj v komplikovanej situácii prebiehajúcej hospodárskej krízy. Vláda SR nebude kopírovať sociálno-ekonomický model žiadnej inej krajiny, ale bude hľadať inšpiráciu v tých krajinách, ktoré dokázali v konkrétnych oblastiach rýchle a dlhodobé udržateľné úspechy. Vláda SR považuje za kľúčové vytvárať podmienky na zvyšovanie kvality života ľudí. Systém sociálnych služieb na Slovensku neprešiel po roku 1990 radikálnou zmenou. Politika všetkých doterajších vlád sa orientovala prevažne na udržanie prevádzky existujúcich pobytových zariadení bez toho, aby od nich požadovala vyššiu kvalitu poskytovaných služieb, efektívnejšie hospodárenie s verejnými zdrojmi, či väčšiu samostatnosť. Vyhlásený program humanizácie služieb v praxi znamenal len znižovanie kapacity zariadení, čo ešte viac zvýšilo napätie medzi ponukou a dopytom. Mnohé zariadenia nedosahujú základné priestorové normy ani po znížení kapacity. Jediným transformačným prvkom v systéme sociálnych služieb je zrušenie monopolu štátu na ich poskytovanie. Súkromní poskytovatelia sociálnych služieb v oveľa väčšej miere ako verejní študujú skúsenosti a nové trendy v krajinách Európskej únie. Súkromní poskytovatelia služieb však v súčasnosti ešte nezabezpečujú taký podiel služieb, aby výrazne ovplyvňovali a menili charakter celého systému. Vyššia dynamika rastu súkromných služieb sa nedosahuje aj kvôli vysokej organizačnej roztrieštenosti súkromných poskytovateľov. Budovanie sietí služieb jedným zriaďovateľom postupuje pomaly. Sociálne služby pre seniorov sú v každej krajine dôležitou časťou systému sociálnej ochrany a ročne sa vynakladá na systém značná časť finančných prostriedkov. Sociálne služby je možné poskytovať v domácom prostredí formou opatrovateľskej služby, resp. v zariadeniach pre seniorov. V niektorých krajinách sú služby decentralizované, v niektorých sú pod kuratelou štátu. Všetky krajiny prešli transformáciou v tejto oblasti (11.6.2012, http://www.mesa10.sk/index.php?action=module&id=modcontent&content_id=261). Medzi hlavné trendy v poskytovaní patria:

- deinštitucionalizácia sociálnych služieb,
- postupné znižovanie kapacity zariadení sociálnych služieb,
- prevádzkovanie zariadení s nízkou kapacitou (zariadenia rodinného typu, zariadenia s kapacitou nižšou než 40 miest),
- transformácia veľkokapacitných zariadení na zariadenia s nižšou kapacitou,
- podpora terénnych a ambulantných sociálnych služieb a sociálnych služieb v zariadeniach s týždenným pobytom.
- individualizácia poskytovania sociálnych služieb na základe osobných potrieb prijímateľov,
- vymedzenie práv prijímateľa a povinností prevádzkovateľa
- legitimizácia kvality sociálnych služieb a formulovanie podmienok, ktoré majú kvalitné služby spĺňať (i keď nie sú známe podmienky hodnotenia kvality sociálnych služieb)
- rozšírenie spektra poskytovaných sociálnych služieb
- koncepčný prístup k plánovaniu a stratégii rozvoja sociálnych služieb, komunitnom rozvoji komunitnom pláne a rozvoji terénnych sociálnych služieb ako nástroja poskytovania sociálnych služieb v obci (14.6.2012, <http://www.shr.sk/pages/casopishumanita/archiv/humanitaplus/P200905.pdf>).

Podpora zotrvania klienta v prirodzenom prostredí rozvojom terénnych sociálnych služieb

Dôvodom stanovenia tejto priority je skutočnosť, že terénne sociálne služby sú podľa dostupných štatistických údajov nedostatočne rozvinuté a na celom území Slovenska ide o sociálne služby, ktoré sú nedostatkové alebo úplne chýbajú. Rozvoj tejto formy sociálnej služby je v súlade s požiadavkami a princípmi uplatňovanými v ES v rámci modernizácie sociálnych služieb. V rámci tejto priority je nevyhnutné sa osobitne zamerať na terénnu sociálnu službu pre osoby odkázané na pomoc inej osoby, ktorej poskytovanie podľa dostupných údajov klesá aj napriek zvyšujúcemu sa dopytu po tejto sociálnej službe. Aj napriek tomu, že občan, ktorý o túto sociálnu službu požiada a splní hmotnoprávne podmienky poskytovania opatrovateľskej služby, jeho nárok často nie je uspokojený. Nemenej dôležité je zamerať sa na rozvoj tých terénnych programov a sociálnych služieb, ktorých cieľom je sociálna inklúzia znevýhodnených osôb z dôvodu nezabezpečenia základných životných potrieb.



Rozvoj ambulantných sociálnych služieb a pobytových sociálnych služieb v zariadení s týždenným pobytom

Zámerom stanovenia tejto priority je postupná deinštitucionalizácia sociálnych služieb, s prihliadnutím na potreby a schopnosti klienta, s cieľom poskytovať mu sociálne služby v jeho rodinnom alebo komunitnom prostredí. Poskytovanie ambulantných sociálnych služieb a sociálnych služieb v zariadení s týždenným pobytom umožňuje rozvíjať rodinné a spoločenské vzťahy klienta a primerane 13 jeho individuálnych schopnostiam a možnostiam aj jeho zaradenie sa do spoločenského a pracovného života.

Zvýšenie kvality a humanizácia poskytovaných sociálnych služieb prostredníctvom rekonštrukcie, rozširovania, modernizácie a budovania zariadení sociálnych služieb

Požiadavka humanizácie a modernizácie sociálnych služieb SR reaguje na trendy uplatňované EÚ v tejto oblasti, ktorých cieľom je zabezpečiť pre klientov kvalitné sociálne služby. V praxi to znamená zabezpečenie prístupnosti k sociálnym službám, a to aj z hľadiska prostredia, v ktorom sa sociálne služby poskytujú. Táto povinnosť vyplýva poskytovateľom sociálnych služieb aj priamo zo zákona o sociálnych službách a má umožniť prijímateľom sociálnych služieb prístup k fyzickému prostrediu, priestorom a budovám, v ktorých sa poskytujú sociálne služby a zabezpečiť minimálne požiadavky a štandardy bývania. Ide najmä o odstránenie architektonických bariér v priestoroch a budovách, v ktorých sa poskytujú sociálne služby a to v interiéroch, rovnako aj v exteriéroch a zabezpečenie ich materiálne technickej vybavenosti, najneskôr do 31. 12. 2013.

Vzdelávanie zamestnancov v oblasti sociálnych služieb

Jedným z cieľov novej právnej úpravy poskytovania sociálnych služieb je zabezpečiť ich profesionálny výkon a teda aj zvýšiť kvalitu poskytovaných sociálnych služieb. Jedným zo základných predpokladov dosiahnutia tohto cieľa je vzdelávanie zamestnancov sociálnych služieb v rámci potreby splnenia kvalifikačných predpokladov pre výkon sociálnej služby a zároveň ich ďalšie vzdelávanie a prehĺbovanie kvalifikácie.

2.12. ZDRAVOTNÍCTVO

V obci sa nachádza zdravotné stredisko s ordináciou praktického lekára, detského lekára, stomatologickou, gynekologickou a internou ambulanciou. Vyššia zdravotná starostlivosť je poskytovaná v okresnom meste Revúca. Budova zdravotného strediska prešla minulý rok kompletnou rekonštrukciou (projekt financovaný cez operačný program Zdravotníctvo MZSR).

2.13. ŠPORT

História športu v obci Ratková

Prvé futbalové ihrisko bolo vybudované v roku 1934 na Rovni. Obyvatelia v krátkom čase svojpomocne vybudovali ihrisko. Obyvatelia mali k dispozícii aj kolkáreň. Prvú krytú kolkáreň s betónovou dráhou, ktorá bola v prevádzke aj za nepriaznivého počasia dal vybudovať v pol. 20. rokov Ján Sucháč majiteľ bývalého obecného hostinca. Tenis sa začala hrať v Ratkovej už v roku 1925, tenisový kurt bol vybudovaný v časti Ruža. V r. 1934 bol vybudovaný nový väčší kurt v obecnej záhrade, pri štátnej ceste do Tornali. V obci sa hrával aj volejbal, basketbal a hádzaná čo bolo doménou najmä školskej mládeže.

Šport v súčasnosti

V súčasnosti majú obyvatelia v obci obmedzené možnosti športového vyžitia. K dispozícii je hlavne spomenuté futbalové ihrisko, ktoré aj intenzívne využívajú. Obec plánuje do budúcnosti s výstavbou ďalšieho športového ihriska, ktoré by malo slúžiť hlavne nižším vekovým skupinám obyvateľov, ale aj turistom a iným návštevníkom obce. V oblasti športových aktivít, ktoré sa neviažu na vybudovanú (resp. absentujúcu) športovú infraštruktúru, obec a jej okolie ponúka široké možnosti. V letných mesiacoch ide predovšetkým o horskú cykloturistiku, pešiu turistiku (značkové turistické trasy), poľovníctvo a rybolov.

Štatistiky

Najpopulárnejším športom dospelých Európanov je cyklistika, ktorú uprednostňujú Maďari, Slováci, Chorváti, Estónci, Lotyšci a Litovčania. Ďalšou obľúbenou športovou disciplínou je beh (Slovensko – 45 %). Najobľúbenejším tímovým športom je futbal. Na Slovensku patrí medzi najrozšírenejšie športy rýchla chôdza – 47 % a bicyklovanie 22 %. Spomedzi športov detí najviac obľubujú futbal – 16 – 25 %), po ňom nasledujú basketbal, tanec a plávanie – 16 – 19 %). Ak športujú s deťmi aj rodičia, európske deti zvyčajne trávia voľný čas cyklistikou (47 % – Slovensko) a hraním hier, ako je naháňka a schovávačka, ale aj tímovými hrami, napríklad futbalom alebo volejbalom (Slovensko – 47 %) a plávaním (Slovensko – 34 %) (12.6.2012, <http://tlacovespravy.wordpress.com/2012/06/01/prieskum-sport-v-zivote-mladych-europanov/>). Nasledujúca tabuľka prezentuje vekovú štruktúru pravidelne športujúcich podľa pohlavia. Podporu športu je potrebné cielene smerovať podľa vývoja jednotlivých vekových skupín obyvateľov.



Veková štruktúra pravidelne športujúcich

	ženy		muži		priemer
15-24	52		45		49
25-39	36		43		40
40-54	39		39		39
55-69	38		36		37
70+	18		48		33

Zdroj: 10.6.2012, http://ec.europa.eu/public_opinion/archives/ebs/ebs_334_fact_sk_en.pdf

Ako prezentuje predchádzajúca tabuľka, najsilnejšie skupiny pravidelne športujúcich sú od 15 do 24 a 25 do 39 rokov. Špeciálnu skupinu tvoria muži nad 70 rokov, ktorým je potrebné venovať patričnú pozornosť.

2.14. KULTÚRA

Na uskutočňovanie kultúrnych aktivít je k dispozícii obyvateľom v obci kultúrny dom. Budova má kapacitu 150 osôb. Uvedená stavba je však v zlom technickom stave. Potrebná je výmena strešnej krytiny. Súčasná strešná krytina na mnohých miestach vplyvom poveternostných vplyvov zvetrala a dažďová voda presakuje do interiéru budovy. Aj napriek zlému technickému stavu však budova slúži na uskutočňovanie pravidelných i nepravidelných kultúrnych aktivít. Z pravidelných kultúrnych akcií sa v obci usporadúvajú slávnosti pri príležitosti dňa detí, dňa matiek, oslavy k Veľkej noci, oslavy SNP, oslavy k Vianočným sviatkom atď.. Do budúcnosti plánuje obec zaviesť viacero pravidelných kultúrnych akcií, ako Dni obce. Určité kultúrno-spoločenské funkcie plnia aj tunajšie činné kluby: dva kluby mladých a jeden klub dôchodcov. V obci sa nachádza 2 kostoly, ktoré pokrývajú duchovnú stránku kultúrneho života v obci. V obci sa nachádza obecná knižnica so 17 tis. titulmi.

Verejná knižnica

Obecná knižnica je verejná knižnica, ktorá poskytuje služby širokej verejnosti. Jej hlavnou úlohou je: utvárať a sprístupňovať univerzálny knižničný fond, poskytovať základné knižnično-informačné služby. Knižný fond tvorí viac ako 14,5 tis. knižných jednotiek, ktoré sú rozdelené na: odbornú literatúru pre dospelých, krásnu literatúru pre dospelých, odbornú literatúru pre deti, krásnu literatúru pre deti. Pri Obecnej knižnici je zriadená čítareň, v ktorej si čitatelia počas výpožičných hodín knižnice môžu čítať knihy a časopisy a diskutovať o nich s ostatnými čitateľmi.

Verejná knižnica

obec Ratková	2003	2004	2005	2006	2007	2008	2009	2010	2011	2012	2013
Počet zariadení	1	1	1	1	1	1	1	1	0	1	1
Počet knižných jednotiek	14 279	14 335	14 373	14 413	14 447	14 474	14 513	14 536	0	14 536	14 531
Počet užívateľov	92	92	74	80	78	70	35	34	0	23	36

Zdroj: ŠÚ SR, 2015

Kultúrne pamiatky

V obci sa nachádza množstvo evidovaných kultúrnych pamiatok, ktoré sú z hľadiska cestovného ruchu atraktívne: Ide o dom č. 2 - bývalá evanjelická cirkevná škola, klasicistická z r. 1818. Dvojpodlažná bloková stavba s obdĺžnikovým pôdorysom a so stredným mierne vystupujúcim rizalitom, fasády sú členené lizónami. Miestnosti sú zaklenuté pruskými klenbami. Teraz je v objekte umiestnená knižnica. Ďalej je to dom č. 3 klasicistická budova z I. pol. 19. stor., prízemná s obdĺžnikovým pôdorysom, stredným rizalitom a vstupným portálom riešeným na spôsob portika. V súčasnosti patrí objekt ev. cirkvi. Bývalý mestský dom, klasicistický z r. 1827, s obdĺžnikovým pôdorysom. Dvojpodlažná šesťosová fasáda členená lizónovým rámom. V súčasnej dobe je v budove umiestnené MNV. R. 1921 v budove založená KSČ (pamätaná tabuľa na priečelí). Kostol (ev. a v.) neskoro gotická stavba zo zač. 16. stor. s neskoršími úpravami v 17. a 18. stor. Jednoľodový nepravidelný priestor s gotickými prebytériom a barokovou južnou kaplnkou. Prebitérium má gotickú sieťovú rebrovú klenbu, loď krížovú hrebienkovú, podobne aj južná kaplnka. Fasády sú hladké. Prestavaná veža členená pilestrami a krytá baňou zakončenou laternou. Oltár klasicistický, portikového typu, z I. pol. 19. stor., uprostred oltárny obraz Krista a Olivovej hore. Kazateľnica klasicistická z r. 1830, polydurómovaná s malbami štyroch evanjelistov a Krista. Patronátne lavica klasicistická z r. 1834. Nástenné svietniky klasicistické z r. 1817, 1831, 1836, kovové. Truhlica z r. 1801 s luiséznymi motívami. Zvonica z konca 18. alebo zač. 19. stor., murovaná so štvorcovým pôdorysom, s plechovou baňou a hladkou fasádou. V obci sa



nachádza pamätník Daniela Bacháta (Miroslava Dumného) (1840-1906) evanjelického biskupa, postavená na pamiatku rodákmi roku 1940. Nachádza sa v areáli kostola. Repištia sa vyvinulo koncom 13. alebo zač. 14. stor. Až do 18. stor. majetok Harvovcov a rodín z neho pochádzajúcich. R. 1427 mala iba 7 port. R. 1773 38 poddanských usadlostí, z toho 45 železiarskych. Obec sa vytvárala veľmi pomaly pre neúrodnosť pôdy, oživila v pol. 17. stor. keď obyvatelia začali chodiť do práce do baní a hámrov. V súpise pamiatok je evidovaná aj zvonica – neskoro klasicistická, typu gemerských vežovitých zvoníc, z r. 1869, murovaná, členená lizónmi a zakončená trojstupňovým ihlancom. Historicky hodnotné je tiež štvorcové námestie, na ktorom sa nachádzajú trojpriestorové podpivničené domy so sedlovou, pôvodne šindľovou strechou, vo dvore za obytnou časťou s dielňami. Celkovú hmotovú stavbu námestia, dominantnou ktorého je kostol a budova MNV je potrebné zachovať. V prípade nevyhnutnej prestavby schátraného bytového fondu je nutné navrhovať atypickú zástavbu, ktorá by vhodne zapadala do okolitého prostredia a svojou mierkou nenarúšala celkový priestorový výraz námestia. Pamiatkovo chránené objekty je potrebné v plnej miere chrániť a udržiavať. Preto je potrebné nájsť vhodnú funkciu pre dom č. 3 (pohotovostné ubytovanie pre potreby MNV). V obci sa nachádza aj pamiatková zóna, ktorá sa nachádza hlavne v strede obce.

Štatistiky

Celkové využívanie klasických kultúrnych statkov monitoring meria frekvenciami návštev a nákupov počas roka. Z hľadiska využívania kultúrnych hodnôt sú na prvých dvoch miestach literatúra a film. Knihu si raz za mesiac kúpilo vo všetkých sledovaných rokoch 7,8 % obyvateľov, raz za pol roka temer 30 % obyvateľov a raz za rok viac ako 40 % obyvateľov. Návštevnosť filmových predstavení býva vyrovnaná; mierne vzrastá. Výsledky monitorovania poukazujú aj na dlhodobu vyrovnaný záujem o divadelné predstavenia. Počet pravidelných návštevníkov, ktorí navštevujú divadlo raz za mesiac, ale aj počet tých, ktorí navštívili divadlo raz za pol roka, je dlhodobu stabilný. Systematicky rastie návštevnosť koncertov vážnej a populárnej hudby. Existuje aj málopočetná skupina pravidelných návštevníkov (3 - 4 % respondentov), ktorí navštevujú koncerty každý mesiac. Pritom sa dlhodobu zvyšuje počet tých, ktorí navštívili koncert raz za pol roka alebo jedenkrát za rok. Je to zrejme vyvolané rastúcim záujmom o koncerty populárnej a alternatívnej hudby. Segment prezentovania zbierok a ochrany kultúrneho dedičstva v monitoringoch reprezentujú výtvarné a iné umenia, ľudové a tradičné umenie a múzejníctvo. V tomto segmente u nás prevažujú príležitostné a sezónne formy spotreby, ktoré možno v monitoringu posudzovať len množstvom návštev za rok. Návšteva folklórnych podujatí a múzeí je okrem toho pre väčšinu našich občanov charakteristickou dovolenkovou kultúrnou aktivitou, ktorá priamo súvisí s dynamikou cestovného ruchu (12.6.2012, <http://www.nocka.sk/uploads/fd/c5/fdc56b5295544adb7e3625632921405f/4-monitoring-vysledkov-kp-2005-2008-no6-7-2009.pdf>).

Trendy

Komplex opatrení na podporu súkromnej voľby domácností by mal v budúcnosti:

- stimulovať lepšie „previazanie“ súkromných výdavkov domácností s verejnými zdrojmi podpory kultúry. Určitá časť tejto podpory kultúrnych zariadení ponúkajúca svoje aktivity pre verejnosť musí byť variabilná, závislá od toho, či vyvolala odozvu, ktorá sa prejavuje vo veľkosti návštevnosti ap. Akými metódami to prepočítať je iná otázka: či u divadiel napr. podľa počtu obsadenosti ponúkaných miest, počtu repríz ap. Pokračovať by sa malo sofistikovanejšie s experimentom „kultúrnych poukazov“
- zefektívniť systém dlhodobiejšieho viazania subjektu stimulovaného trhového dopytu (cieľových skupín súčasných i budúcich „spotrebiteľov“ kultúry so stimulovanou trhovou ponukou kultúrnych inštitúcií
 - rozšíriť systém permanentiek
 - rozšíriť systém kultúrnych poukazov aj pre zamestnancov súkromných a verejných inštitúcií (a dotáciami ich kryť zo sociálneho fondu a u firiem aj z iných zdrojov)
 - uplatňovať bonusové body na cenu vstupenky, za ktoré návštevník po určitom počte dostane bezplatnú (alebo výrazne zľavnenú) vstupenku
 - last minute zľavy na očakávanú nevyužitú ponuku
 - zaviesť výrazne diferencované ceny na dopoludňajšie a popoludňajšie predstavenia (s prioritou pre dôchodcov a deti aj so sprievodom)
- zlepšiť využívanie stykov s podnikovým svetom ekonomiky pri podpore ich firemnej identity aj návštevou kultúrnych zariadení
- podporiť „umelecké školenie“ detí mimo školy ako budúcich aktívnych subjektov trhového dopytu zavedením odpodiatelnej položky z daňového základu domácnosti za tieto výdavky
- radikálne zlepšiť celý systém marketingu verejných kultúrnych inštitúcií (vo väzbe na odporúčanie č. 1 a č. 3)
- radikálne zlepšiť strategický manažment kultúrnych inštitúcií (v prepojení na prognózovanie ich vývoja, na manažment rizika podmienok ich ekonomického vývoja atď.)
- významne zlepšiť systém školskej a mimoškolskej výchovy mládeže ku kultúre (12.6.2012, <http://www.nocka.sk/uploads/fd/c5/fdc56b5295544adb7e3625632921405f/4-monitoring-vysledkov-kp-2005-2008-no6-7-2009.pdf>).

2.15. UBYTOVACIE ZARIADENIA

V súčasnosti sa v obci nenachádza špecializované ubytovacie zariadenie. Návštevníci obce majú možnosť ubytovať sa aj na súkromí, resp. v chatách nachádzajúcich sa v katastrálnom území obce.



2.16. STRAVOVACIE A REŠTAURAČNÉ SLUŽBY

Stravovacie a reštauračné služby sú poskytované v miestnych pohostinstvách, ako aj niektorých ubytovacích zariadeniach. V obci chýba reštauračné zariadenie, ktoré by v tradičnom prostredí poskytovalo príležitostným ale aj ostatným návštevníkom obce tradičné jedlá typické pre túto oblasť.

2.17. CESTOVNÝ RUCH

Obec sa nachádza v blízkosti vodnej nádrže Teplý vrch, ktorá je známa letným turistickým využitím, rekreačná oblasť Krokava využívaná na zimnú turistiku, lyžiarsky vlek a lyžiarske výcviky, bežecké trate. Z dôvodu historických zaujímavostí v obci a atraktívnou prírodou obklopenou horami v údolí rieky Turiec. V blízkosti sa nachádza známy náučný chodník Drienok, ktorý je dlhý 3,3 km a vedie prevažne lúčnymi a lesnými biotopmi s možnosťou pozorovania vodného ekosystému ako aj historických zaujímavostí.

Trendy v cestovnom ruchu

Európska komisia cestovného ruchu (ETC) v roku 2004 označila za hlavné faktory ovplyvňujúce rozvoj CR demografiu, zdravie, uvedomelosť a vzdelávanie, voľný čas, cestovné skúsenosti, životný štýl, informačné technológie, dopravu, trvalo udržateľný rozvoj a bezpečnosť. Počet starších ľudí v Európe neustále rastie. Mnoho seniorov odchádza do predčasného dôchodku, má vyššie disponibilné príjmy, teší sa lepšiemu zdraviu. To má za následok rýchlejší rast dopytu tejto kategórie ľudí po cestovnom ruchu. Zdravotné povedomie návštevníkov je čoraz väčšie a ovplyvňuje najmä voľbu cieľového miesta a životný režim počas dovolenky. Čoraz populárnejšou je dovolenka spojená so vzdelávaním. Pri plánovaní dovolenky má významnú rolu história, umenie a kultúrne podujatia. Súčasná spoločnosť kladie zvýšené nároky na ľudí a ich denný režim, čo sa prejavuje v raste nárokov na voľný čas a možnosti oddychu. Rastie aj pragmatickosť návštevníkov v CR, ich sebaistota, požiadavky a znalosť vlastných práv, čo súvisí s predchádzajúcimi skúsenosťami. Rastie podiel kritických názorov na kvalitu a dôraz sa kladie na pomer kvality a ceny. Rastie význam internetu, ktorý umožňuje nielen vizuálnu prezentáciu, ale aj priamy nákup produktov cestovného ruchu. V dopravných službách sa do popredia dostáva záujem o cestovanie železnicou, a najmä vysokorýchlostnými vlakmi. Rastie aj sieť nízkotarifných leteckých spoločností, zatiaľ čo cestné siete sa stávajú preťažené a klesá podiel klasického cestovania. Medzi populáciou naďalej rastie environmentálne povedomie, čo ovplyvňuje rast záujmu o cieľové miesta rozvíjajúce na základe trvalej udržateľnosti. Aktuálne trendy v cestovnom ruchu – rast záujmu o kvalitu, luxus, pohodlie a bezpečie, – záujem o relax, uvoľnenie, aktívnu dovolenku, pobyty wellness a pobyty v kúpeľoch, – dopyt po produktoch pre jednu osobu, – rast záujmu o krátkodobé pobyty v zahraničí, – individuálne organizovaná dovolenka zameraná na kultúru, umenie a históriu (rast záujmu o strednú a východnú Európu), – potreba ponuky cenovo dostupných produktov, – spokojnosť zákazníkov sa prejavuje v ich opätovnom návrate, – rast záujmu o osobnejší prístup v poskytovaní služieb (malé rodinné podniky), – úzka špecializácia poskytovateľov služieb na produkt pre vybranú cieľovú skupinu, – trend „späť k začiatkom“, ktorý súvisí s preferenciami tráviť jednoduchšiu dovolenku (ubytovanie v hoteli nahradiť ubytovaním v bungalove, resp. stane), – nezáujem o sprostredkovanú organizáciu dovolenky oproti zvýšenému záujmu o priame rezervovanie a nákup služieb prostredníctvom internetu (12.6.2012, <http://www.tophotelierstvo.sk/domaci-cestovny-ruch/turizmus/hotelierstvo-v-e-a-na-slovensku/>).

2.18. REKAPITULÁCIA ROZPOČTU OBCE ZA ROKY 2009 – 2014

Nasledujúca tabuľka prezentuje štruktúru príjmov a výdavkov obce.

Hospodárenie obce celkom	2 009	2010	2011	2 012	2013	2 014
Bežné príjmy						
Bežné výdavky						
Kapitálové príjmy						
Kapitálové výdavky						
Príjmy finančných operácií						
Výdavky finančných operácií						
Príjmy celkom						
Výdavky celkom						
Zdroj: Ocú Ratková, 2016						

2.19. SAMOSPRAVA

Vzťah samospráva – občan si vyžaduje vypracovať Opatrenie klientského prístupu riešiaci ako, vzťah zamestnancov úradu, tak aj poslancov ku občanom a návštevníkom obce.

Manažment a správa obce

Súčasná zariadenia verejnej správy a administratívy reprezentuje obecný úrad. Obecný úrad je výkonným orgánom obecného zastupiteľstva a starostu obce Ratková. Obecný úrad zabezpečuje



organizačné a administratívne veci obecného zastupiteľstva a starostu obce, ako aj orgánov zriadených obecným zastupiteľstvom (5 poslancov).

Nasledujúca tabuľka prezentuje príslušnosť obyvateľov k jednotlivým úradom špecializovanej štátnej správy.

Príslušnosť k obyvateľom k úradom ŠŠS

Sídlo matričného úradu	Ratková
Sídlo pracoviska daňového úradu	Revúca
Sídlo pracoviska Obvodného oddelenia policajného zboru	Revúca
Sídlo Okresného súdu	Revúca
Sídlo Okresného riaditeľstva Hasičského a záchranného zboru	Revúca
Sídlo pracoviska okresného úradu	Revúca
Sídlo Územnej vojenskej správy	Banská Bystrica
Sídlo územného Úradu práce, sociálnych vecí a rodiny	Revúca
Sídlo Obvodného úradu životného prostredia	Revúca
ŠÚ SR	

2.21. IDENTIFIKÁCIA HLAVNÝCH VONKAJŠÍCH FAKTOROV ROZVOJA ÚZEMIA A ANALÝZA VPLYVU VONKAJŠIEHO PROSTREDIA NA VÝVOJ SITUÁCIE V ÚZEMÍ

Obec Ratková je súčasťou Vyššieho územného celku Banská Bystrica. Táto časť identifikuje hlavné faktory vonkajšieho prostredia, ktoré priamo alebo nepriamo ovplyvňujú vývoj samotnej obce. Banskobystrický kraj je ostatný vidiecky, pomaly rastúci, viac stagnujúci, s dlhodobou nadpriemernou mierou nezamestnanosti, nízkym stupňom pripravenosti na inovácie, priemerne atraktívny a nízko konkurencieschopný región SR mimo centra rozvojových aktivít EÚ a s možnosťou cezhraničnej spolupráce s Maďarskou republikou. Podľa stupňa urbanizácie sa radí do skupiny ostatný vidiecky región (53,5 % mestského obyvateľstva). Aj v tomto kraji sa výrazne prejavuje proces starnutia obyvateľstva a podiel detskej zložky mierne klesá, pomaly narastá podiel obyvateľstva v poproduktívnom veku. Najviac zamestnaných v kraji je v priemysle (okolo 31 %) a vo verejnej správe a v školstve (spolu takmer 27 %). Nezamestnanosť v tomto kraji je vysoko nad priemerom SR i EÚ 27. V prípade BBK bude nevyhnutné vytvárať pracovné príležitosti najmä pre ekonomicky aktívne obyvateľstvo, ktoré dochádza za prácou do iných regiónov (približne 10 000). Prioritou je riešenie dlhodobej nezamestnanosti a zamestnanosti rómskej populácie. Pre udržateľnosť investícií a maximalizáciu prínosu investície pre regionálnu ekonomiku je rozhodujúcim faktorom existencia vhodných ekonomických štruktúr schopných naplniť požiadavky investorov v oblasti dodávok pre produkciu. V investičnej (prípravnej) aj operačnej (výrobnej) fáze realizácie investícií z hľadiska počtu dominuje zapojenie domácich dodávateľov. Prevažne ide o podniky lokalizované mimo daného okresu. Z hľadiska objemu dodávok v investičnej fáze síce podniky väčšinu svojich dodávok získavajú od dodávateľov zo Slovenska, ale vo fáze výroby už väčšina dodávok prichádza zo zahraničia. Napriek významnému podielu investícií do vedomostne menej náročných odvetví a z časti obmedzenému vplyvu multiplikačných efektov, regionálna ekonomika môže reálne profitovať z transferu technológií, zvýšenej zamestnanosti a rozvoja kvalifikácie pracovnej sily. Priemysel je v regióne rozložený nerovnomerne. Dosahuje vysokú koncentráciu na severe kraja, kde sídlia najproduktívnejšie odvetvia ekonomiky - hutnícky, strojársky, automobilový, drevársky, farmaceutický a polygrafický priemysel. V južnej časti majú základňu potravinársky priemysel a ostatné odvetvia komplementárne k poľnohospodárstvu. Celkom možno očakávať, že BBK má šancu si len vďaka novým PZI udržať pozíciu pomerne hospodársky a sociálne stabilného regiónu. Bude sa však len veľmi pomaly približovať k úrovni priemeru EÚ 27. V priemyselnej výrobe bude naďalej dominovať doterajší priemysel, významnejšie postavenie by mohol získať turizmus. BBK má silný inovačný potenciál len v dvoch mestách – Banská Bystrica a Revúca. Pomaly sa zvyšuje výkonnosť v oblasti turizmu. Vidiecke oblasti sú na ceste k transformácii, pomáhajú im nástroje na vyrovnávanie regionálnych rozdielov – predovšetkým diverzifikácia hospodárskej činnosti. Identita/špecifickosť sídiel a subregiónov je zachovaná a dobre využívaná v prospech kvalitných miestnych produktov napr. lazy. Prírodné zdroje BBK sú bohaté a rôznorodé. Veľký význam majú lesy, zdroje minerálnych a termálnych vôd využívaných najmä v kúpeľníctve a potravinárstve. Kraj disponuje veľkým podielom chránených území.



Charakteristika špecifických stránok regiónu

V porovnaní s regiónmi vyspelých krajín EÚ a regiónmi SR možno konštatovať, že BBK využíva iba čiastočne svoj rozvojový potenciál. Najvýraznejšie rezervy sa nachádzajú v nedostatočnej úrovni využívania inovačného potenciálu najmä v pôdohospodárstve, nízkom príleve PZI a podpore domácich investorov a využívaní vysokovzdelanej pracovnej sily, vytváraním pracovných miest v sektore služieb. Dôsledkom toho je jeho slabá konkurencieschopnosť poľnohospodárstva a celkové ohrozenie konkurencieschopnosti regiónu založenej hlavne na energeticky náročnej výrobe. V porovnaní so svetovými trendmi a s vývojom v okolitých krajinách je úroveň informatizácie BBK nízka a pre budúci rozvoj nedostatočná.

Konkurenčná výhoda

Konkurenčná výhoda BBK je tvorená najmä jeho prírodným a kultúrnohistorickým bohatstvom, atraktívnou vidieckou krajinou vrátane potenciálu pre rozvoj poľnohospodárstva a lesného hospodárstva, obnoviteľných zdrojov energie a agroturistiky.

Strategické ciele:

1. doprava a zvyšovanie dostupnosti a atraktivity územia (integrovaná doprava),
2. rozvoj ľudských zdrojov a zvyšovanie kvality života obyvateľov prostredníctvom informatizácie verejnej správy a podporou projektov v oblasti e-služieb,
3. poľnohospodárstvo, lesníctvo a rozvoj vidieka,
4. inovácie a rast konkurencieschopnosti priemyslu v rozhodujúcich sektoroch a pri využívaní obnoviteľných zdrojov energie.

Očakávané dopady:

- zvýšenie využitia domácich regionálnych zdrojov,
 - zvýšenie zamestnanosti najmä vo vidieckych oblastiach a v oblasti nových technológií,
 - zvýšenie dostupnosti a atraktivity regiónu nielen z pohľadu domácich a zahraničných investorov, MSP, ale aj miestneho obyvateľstva a zvýšenie podielu ekologickej (integrovannej) dopravy,
- zvýšenie výkonnosti najmä v oblasti turizmu, poľnohospodárstva a lesného hospodárstva, drevospracujúceho priemyslu.

2.21. EX-POST HODNOTENIE PREDCHÁDZAJÚCEHO PHSR

Obec v predchádzajúcom období realizovala niekoľko menších projektov zameraných hlavne na rekonštrukcie miestnych komunikácií, údržbové investície na obecnom úrade, kultúrnom dome, v rámci obecného cintorína. Obec čiastočne zabezpečila rozvoj verejných priestranstiev. Zväčša išlo o investične nenáročné projekty. Obec zabezpečila opravy a čiastočné rozšírenie verejného osvetlenia. V rámci bezpečnosti realizovala výstavbu kamerového systému. Obec zabezpečila kompletnú rekonštrukciu zdravotného strediska.

3 SWOT ANALÝZY

Nasledujúca SWOT analýza sa zameriava na silné, slabé stránky, príležitosti a riziká prioritných rozvojových oblastí. Na ich základe budú formulované hlavné rozvojové ciele.

Analýza SWOT

Sledovať a vyhodnocovať vývojové trendy v regióne v neustále sa meniacom vonkajšom prostredí, identifikovať trend sociálno-ekonomického rozvoja, alebo smer vývoja ako príležitosť alebo hrozbu, je v súčasnosti pre obec Ratková nevyhnutnosť. To, čo sa na prvý pohľad zdá ako príležitosť, ňou vo vzťahu k zdrojom obce, kultúre, ľudským zdrojom, životnému prostrediu a hospodárstvu, uplatňovanej stratégii vôbec nemusí byť.

Nástrojom pre celkovú analýzu vonkajších a vnútorných činiteľov je SWOT analýza. Predstavuje kombináciu dvoch analýz, S - W a O - T. Účelom SWOT analýzy je posúdenie vnútorných predpokladov podniku k uskutočneniu určitého rozvojového zámeru a podrobenie rozboru i vonkajších príležitostí a obmedzení určované potrebami obyvateľov a subjektov v rámci obce. Na jej základe môže obec prikrčiť k formulácii špecifických cieľov.



Schéma SWOT analýzy:

	S - silné stránky	W - slabé stránky
	1. 2. ... 10.	1. 2. ... 10.
O - príležitosti	1. 2. Stratégia SO ... 10.	1. Stratégia WO 2. ... 10.
T - hrozby	1. 2. Stratégia ST ... 10.	1. Stratégia WT 2. ... 10.

SO – využiť silné stránky na získanie konkurenčnej výhody

WO – prekonať slabiny využitím príležitostí

SW – využiť silné stránky na čelenie hrozbám

WT – minimalizovať náklady a čeliť hrozbám

Analýza príležitostí a rizík - O-T

O – T analýza umožňuje rozlíšiť atraktívne príležitosti v obci, ktorá skrýva potenciál územia a ktoré môžu obci priniesť výhody pri dosahovaní vyváženého rastu. Súčasne tiež nabáda k zamysleniu nad problémami, s ktorými bude obec riešiť v rámci Integrovannej stratégie. Znamená to teda, že obec musí sledovať významné sily makroprostredia (demografické, ekonomické, technologické, politické, legislatívne, sociálne a kultúrne) a tiež tých účastníkov mikroprostredia, ktorí ovplyvňujú jej schopnosť dosiahnuť v regióne prospech (neziskové organizácie, orgány miestnych samospráv, podnikateľské subjekty, miestni aktéri a verejnosť). Príležitosti sú posudzované z hľadiska ich atraktívnosti a pravdepodobnosti úspechu. Pravdepodobnosť, že obec dosiahne úspech pri ekonomickom raste, nezávisí len od jej konkurenčnej sily, oproti konkurenčným regiónom, ale aj od toho či je táto sila v porovnaní s konkurenciou väčšia. V rámci analýzy SWOT sa obec koncentruje na identifikáciu potenciálnych príležitostí – existencia stabilného hospodárskeho prostredia, kvalitné životné prostredie, prírodný potenciál, historicko-kultúrne hodnoty, rozvinutá sieť inštitúcií verejných služieb, objekty cestovného ruchu.. Kvadrant 1 pozostáva z príležitosti ponúkajúcich najvyšší úžitok pre obec, preto by sa mal manažment obce sústrediť na tieto aktivity. Naopak, príležitosti v kvadrante 4 sú buď príliš malé, alebo ich obec nebude vedieť dostatočne využiť. Príležitosti v kvadrante 2 a 3 sú zaujímavé len v prípade, že existuje možnosť zvýšenia ich atraktívnosti alebo pravdepodobnosti úspechu.

		Matica príležitostí Pravdepodobnosť úspechu				Matica rizík Pravdepodobnosť nastatia	
		vysoká	nízka			vysoká	nízka
Atraktívnosť	vysoká	1	2	Vážnosť	vysoká	1	2
	nízka	3	4		nízka	3	4

Riziká sú klasifikované z hľadiska ich vážnosti a pravdepodobnosti výskytu. Pri analýze okolia z hľadiska možných hrozieb je potrebné zamerať sa na potenciálne hrozby. Riziká z 1. kvadrantu môžu obec vážne zraniť, preto treba pripraviť plán strategických aktivít, keďže pravdepodobnosť ohrozenia je vysoká. Riziká v 2. a 3. kvadrante treba podrobiť dôkladnému skúmaniu v prípade, ak sa stávajú kritickými, netreba však zostavenie plánu eventuálnych alternatív. Riziká v 4. kvadrante sú malé a väčšinou ich možno ignorovať. Spojením hlavných príležitostí a rizík, ktoré ovplyvňujú rozvoj obce, sa stratégovia snažia zistiť mieru celkovej atraktívnosti trhu. Existujú štyri možnosti:

- *Ideálny rozvoj*, ktorý sa vyznačuje mnohými príležitosťami, ale iba niekoľkými (ak vôbec nejakými) rizikami.
- *Špekulatívny rozvoj*, vyznačujúce sa vysokými príležitosťami i vysokými rizikami.
- *Zrelý rozvoj*, vyznačuje sa nízkymi príležitosťami i nízkymi rizikami.
- *Problémový rozvoj*, má nízke príležitosti, ale vysoké riziká.



Externé prostredie vytvára nielen príležitosti, ale prezentuje aj sériu rizík. Riziko je výzva, poukazuje na nevýhodný trend vývoja vo vonkajšom prostredí, ktorý v prípade pasívnej reakcie zo strany podniku ohrozí jeho trhovú pozíciu.

Analýza silných a slabých stránok – S-W analýza

Hodnotenie vplyvu vonkajších činiteľov, vykonávané so zámerom stanoviť ciele obce, musí byť doplnené rozborom vnútorných činiteľov. Viaceré regióny dnes aj poznajú príležitosti, ktoré im potenciál ponúka, avšak chýba im schopnosť ich využiť. Na základe analýzy silných a slabých stránok vie obec stanoviť, čo je z hľadiska súčasnej a očakávanej situácie rozumné konať. Za dôležité znaky konkurenčnej sily obce sa považuje – kvalitné ľudské zdroje, rozvinuté podnikateľské prostredie, dobrý prírodný potenciál, výhodná poloha a dopravná dostupnosť, a iné.. Za dôležité znaky konkurenčnej slabosti sa považuje – strácanie pozície voči konkurenčným regiónom, nedostatok finančných zdrojov na rozvoj, klesajúca demografická krivka, vysoká nezamestnanosť, zlý technický stav základnej infraštruktúry atď. Pri hodnotení silných a slabých stránok je potrebné každý faktor odstupňovať podľa dôležitosti (rozhodujúca silná stránka, marginálna silná stránka, neutrály faktor, rozhodujúca slabá stránka, marginálna slabá stránka) a podľa intenzity jeho vplyvu - výkonu (vysoký, stredný, nízky). Výsledok spojenia stupňa výkonu a dôležitosti predstavuje štyri možné alternatívy:

		Matica výkonu a dôležitosti	
		Výkon	
Dôležitosť	vysoká	1 Sústrediť snahu	2 Udržať snahu
	nízka	3 Nízka priorita	4 Možné nadmerné investovanie

Kvadrant 1 pozostáva z oblastí, ktoré sú dôležité, ale v ktorých obec momentálne vykazuje slabý výkon, preto sa musí sústrediť na posilnenie týchto oblastí. *Kvadrant 2* pozostáva z oblastí, v ktorých je síce mesto úspešné, ale do budúcnosti si musí túto úspešnosť udržať. *Kvadrant 3* tvoria oblasti, ktoré nie sú dôležité, zdokonalenia v tomto kvadrante majú nízku prioritu. V *kvadrante 4* nie sú dôležité oblasti, pričom rozvoj a snaha sú zbytočne silné. Na základe tejto analýzy je zrejmé, že silné stránky sa nemusia vždy pretransformovať do konkurenčnej výhody obce. Dôvodov, prečo je to tak, je niekoľko, pričom najčastejšími obyvateľmi vnímaná nízka dôležitosť poskytovaných služieb a bodov rozvoja. Identifikácia silných miest obce je možná len na základe porovnania s ich hlavnými konkurentmi v regióne. Ani sústredenie sa na prekonanie všetkých slabých stránok nemusí priniesť očakávaný efekt, pretože náklady potrebné na ich transformovanie do silnej stránky sa nemusia vrátiť. Pozornosť treba venovať príležitostiam, v ktorých má obec najviac silných stránok, alebo oblastiam, v ktorých sa vzhľadom na veľkú príležitosť a potenciálnu návratnosť investícií ukazuje efektívne vytvorenie nových silných stránok. Príklady z praxe uvádzajú, že i málo rozvinutý región má popri slabých miestach aj silné miesta, ktoré pokiaľ dokáže správne identifikovať a využiť, vytvárajú predpoklady pre trvalý a vyrovnaný sociálno-ekonomický rozvoj. Nasledujúce grafy prezentujú pohľad obyvateľov a poslancov na silné a slabé stránky obce Ratková a kvalitu života v obci.

3.1 HOSPODÁRSTVO A VEDECKO-TECHNICKÝ ROZVOJ

Silné stránky	Slabé stránky
<ul style="list-style-type: none"> - 3 podnikateľské subjekty – právnická osoba, - celkovo 41 podnikateľských subjektov fyzické osoby, - dobrá dostupnosť okresného mesta Revúca a krajského mesta Banská Bystrica, - vybudovaný areál poľnohospodárskeho podniku, - prechádzajúca cesta III. s prepoením na okresné mesto a krajské mesto, - rozvinutá rastlinná výroba, - existencia predajne potravinárskeho tovaru, - podnikateľské subjekty zaoberajúce sa lesnou činnosťou, - dostatok maloobchodných predajní, - existencia pekárne, - existencia podnikateľského subjektu zaoberajúceho sa stolárskou výrobou, - rozsiahle plochy hospodárskych lesov, 	<ul style="list-style-type: none"> - nízke možnosti zamestnania v obci, - stagnácia podnikateľskej sféry, nerozvíjajúce sa MaSP, - absentujúca železničná doprava priamo v obci, - nízky počet mladých ľudí, - nedobudovaná infraštruktúra v obci, - nízky počet obyvateľov v obci, - nevyhovujúca vzdelanostná štruktúra obyvateľov, - vysoký podiel obyvateľov bez pracovných návykov a potrebného vzdelania,



Príležitosti	Ohrozenia
<ul style="list-style-type: none"> - orientovanie sa na výrobu bez negatívnych účinkov na životné prostredie, - preferovanie a profilovanie hospodárskej základne pre rozvoj malého podnikania s orientáciou na rozvoj tradičných foriem výroby, - vytváranie podmienok pre rozvoj hospodárskych aktivít, pre tvorbu nových pracovných príležitostí a rozvoj zamestnanosti na území obce, predovšetkým pre miestne pracovné sily, - možnosť získania finančných prostriedkov z fondov EÚ, - rozvoj environmentálne vhodných technológií, - vytvorenie nových pracovných miest najmä v malom podnikaní a službách, 	<ul style="list-style-type: none"> - pomalá výstavba, modernizácia a rekonštrukcia technickej infraštruktúry, - administratívne opatrenia obmedzujúce plnohodnotný rozvoj cestovného ruchu, - veľká administratívna náročnosť pre získanie financií zo štátnych dotácií a z fondov EÚ, - nedostatok investičného kapitálu, - neochota obyvateľov uskutočňovať podnikateľské aktivity,

Schéma SWOT analýzy:

	S silné stránky	W slabé stránky
O príležitosti	Stratégia SO 12	8 3 Stratégia WO 6
T hrozby	6 5 Stratégia ST	Stratégia WT

V oblasti hospodárstva dochádza k prevahe silných stránok. Je nevyhnutné zabezpečiť využitie silných stránok na elimináciu slabých stránok. Problémom obce je nízky počet obyvateľov a nevybudovaná podnikateľská základňa.

3. 2. DOPRAVA A KOMUNIKÁCIE

Silné stránky	Slabé stránky
<ul style="list-style-type: none"> - prechádzajúca cesta II zabezpečuje pomerne rýchlu dostupnosť okresného mesta Revúca, - vybudovaná sieť miestnych komunikácií, - zabezpečená hromadná doprava, - dobré pokrytie obce zastávkami SAD, - prechádzajúce cykloturistické trasy, - čiastočne vybudované parkovacie plochy, 	<ul style="list-style-type: none"> - potrebná rekonštrukcia miestnych komunikácií, - zlý technický stav cesty II., - nedobudované chodníky pozdĺž cesty II, - nedostatok finančných prostriedkov na údržbu technickej infraštruktúry, - absencia priameho železničného spojenia, - neodstatčná zimná údržba cesty II. triedy a miestnych komunikácií,
Príležitosti	Ohrozenia
<ul style="list-style-type: none"> - revitalizácia verejných komunikačných priestorov, - vybudovanie peších a cyklistických prepojení za účelom efektívneho prepojenia s ostatnými časťami obce a prírodnými hodnotami, - možnosť získania finančných prostriedkov z fondov EÚ, 	<ul style="list-style-type: none"> - malá miera podpory miest a obcí zo strany štátu, - zhoršujúci sa stav obecných stavieb a komunikácií, - nevýhodné podmienky čerpania prostriedkov z EÚ fondov, - nevýhodné podmienky čerpania úverových zdrojov z komerčných bánk, - zvyšujúce sa náklady na údržbu a opravy cestnej infraštruktúry, - oneskorená výstavba a modernizácia cestnej siete, - zhoršenie dopravnej obsluhy, - spomalenie hospodárskeho rastu, - trvalý presun cestujúcich z verejnej osobnej dopravy na individuálnu dopravu,



Schéma SWOT analýzy:

	S silné stránky	W slabé stránky
O príležitosti	Stratégia <i>SO</i> 6	6 Stratégia <i>WO</i> 3
T hrozby	Stratégia <i>ST</i> 2	3 Stratégia <i>WT</i> 9

V oblasti technickej infraštruktúry výrazne prevládajú slabé stránky nad silnými. Odporúča sa využiť stratégia *ST* - kde musí obec prekonať slabiny využitím príležitostí, hlavne možnosťou využitia čerpania nenávratných finančných prostriedkov národných ako aj nadnárodných.

3.3 TECHNICKÁ INFRAŠTRUKTÚRA

Silné stránky	Slabé stránky
<ul style="list-style-type: none"> - vybudovaný verejný vodovod, - dobré pokrytie územia verejným osvetlením, - obec pripojená na elektrickú rozvodnú sieť, - dostatočná kapacita elektrickej siete, 	<ul style="list-style-type: none"> - nevybudovaná rozvodná sieť plynu, - potrebná rekonštrukcia elektrickej rozvodnej siete, - negatívny stav nehnuteľného majetku obce, - nedostatok finančných prostriedkov na údržbu technickej infraštruktúry, - zlý technický stav verejného osvetlenia, - potrebná rekonštrukcia verejného vodovodu a vodných zdrojov,
Príležitosti	Ohrozenia
<ul style="list-style-type: none"> - rekonštrukcia verejného osvetlenia (LED) a jeho rozšírenie na neosvetlené časti obce, - kompletná rekonštrukcie elektrickej rozvodnej siete – uloženie do zeme, - možnosť získania finančných prostriedkov z fondov EÚ, 	<ul style="list-style-type: none"> - malá miera podpory miest a obcí zo strany štátu, - zhoršujúci sa stav obecných stavieb a komunikácií, - nevýhodné podmienky čerpania prostriedkov z EÚ fondov, - nevýhodné podmienky čerpania úverových zdrojov z komerčných bánk,

Schéma SWOT analýzy:

	S silné stránky	W slabé stránky
O príležitosti	Stratégia <i>SO</i> 4	6 Stratégia <i>WO</i> 2 3
T hrozby	Stratégia <i>ST</i> 1	4 Stratégia <i>WT</i>

V oblasti technickej infraštruktúry výrazne prevládajú slabé stránky nad silnými. Odporúča sa využiť stratégia *SO* – kde musí obec prekonať slabiny využitím príležitostí, hlavne možnosťou využitia čerpania nenávratných finančných prostriedkov národných ako aj nadnárodných.

3.4 ODPADOVÉ HOSPODÁRSTVO

Silné stránky	Slabé stránky
- kvalitná legislatíva pre nakladanie s KO a DSO,	- nevybudovaná splašková kanalizačná sieť,



<ul style="list-style-type: none"> - spracovaný POH obce Ratková na roky 2011-2015, - zabezpečený odvoz TKO, - zavedený separovaný zber v obci, - fungujúci systém odvozu a likvidácie komunálneho odpadu, 	<ul style="list-style-type: none"> - nedoriešená likvidácia a využitie rastlinného odpadu, - nedostatok odpadových nádob na zmiešaný komunálny odpad a separovaný zber, - nedisciplinovanosť neprispôsobivých obyvateľov, - veľký počet čiernych skládok, - nedostatočne dobudované žľaby na odvádzanie povrchových vôd, - absencia vsakovacích jám pozdĺž miestnych komunikácií, - absencia technických opatrení na odvedenie prívalových vôd do recipientu potoka, - nevybudovaný zberný dvor pre separovaný zber, - nevybudované obecné kompostovisko, - nedostatočne využívaný separovaný zber – slabá motivácia obyvateľov, - potrebné rozšírenie separovaného zberu o ďalšie komodity, - nízka miera vynútiteľnosti práva v oblasti ŽP,
Príležitosti	Ohrozenia
<ul style="list-style-type: none"> - výstavba obecného kompostoviska, - výstavba obecnej kanalizačnej siete s ČOV, - výstavba zberného dvora pre separovaný zber a obstaranie potrebných mechanizmov, - zabezpečiť efektívny separovaný zber v celej obci, - možnosti materiálového, resp. energetického využitia odpadov pri rešpektovaní duálnych vlastností odpadov, - dôsledné plnenie kvalitatívne stanovených cieľov v oblasti odpadového hospodárstva, - odstránenie zdrojov znečistenia povrchových a podzemných vôd, - možnosti získania finančných prostriedkov z fondov EÚ, - dodržiavanie noriem EÚ v oblasti produkcie znečisťujúcich látok v priemysle, 	<ul style="list-style-type: none"> - ohrozená kvalita povrchových vôd rieky Západný Turiec, - zhoršenie zdravotného stavu obyvateľstva, - znečistenie ovzdušia veľkými zdrojmi znečistenia, - dopady na zdravotný stav obyvateľov, - nárast množstva vyvázaných odpadov, pretrvávajúce vykurovanie hlavne tuhými palivami, - nárast množstva vyvázaných odpadov, - nízka disciplína pri nakladaní s odpadmi, - neriešenie problému existencie „čiernych“ skládok,

Schéma SWOT analýzy:

	S silné stránky	W slabé stránky
O príležitosti	Stratégia SO 5	Stratégia WO 13 5 4 9
T hrozby	Stratégia ST 8	Stratégia WT 8

V prípade životného prostredia prevládajú slabé stránky nad silnými. Je to dôsledok nedobudovaného systému na likvidáciu a čistenie odpadových vôd. Odporúča sa využitie stratégie WO – čeliť hrozbám využitím silných stránok a príležitostí.

3.5 ŽIVOTNÉ PROSTREDIE

Silné stránky	Slabé stránky
<ul style="list-style-type: none"> - kvalitná legislatíva pre nakladanie s KO a DSO, - zabezpečený odvoz TKO, - relatívne stabilný, až znižujúci sa objem produkovaného odpadu, - prechádzajúce hydrické koridory - Západný Turiec, - príjemné prostredie pre bývanie, zachovaná príjemná urbanistická miera zástavby (pôdorysná štruktúra, pomerná rozvoľnosť zástavby, relatívne nízka zástavba, územné väzby medzi obytnou zástavbou a 	<ul style="list-style-type: none"> - nevybudovaná splašková kanalizačná sieť, - nevyhovujúci technický stav tepelného hospodárstva, na vodnom toku mimo centrum obce nie sú vybudované regulačné objekty, - nevybudovaná dažďová kanalizačná sieť, - potreba čistenia koryta Západný Turiec a miestnych potokov, - nedostatočne oddelená zeleň od spevnených plôch, - existencia čiernych skládok,



<ul style="list-style-type: none"> - prírodným prostredím), - kompletná plynofikácia obce, 	<ul style="list-style-type: none"> - nedostatok oddychových zón pre aktívne trávenie voľného času, - nízka miera vynútiteľnosti práva v oblasti ŽP, - nedostatočná informovanosť obyvateľstva o stave ŽP, - nedostatok technických kapacít zberu, dopravy, triedenia, zhodnocovania a likvidácie odpadov, - absencia povodňových máp,
Príležitosti	Ohrozenia
<ul style="list-style-type: none"> - regulácia korýt miestnych tokov a revitalizácia ich okolia, - odstránenie zdrojov znečistenia povrchových a podzemných vôd ohrozujúcich zdroje vody, - zvýšiť právne vedomie obyvateľstva vo sfére životného prostredia, - rozvoj ekologického poľnohospodárstva a ekologizácia priemyselnej výroby, - možnosti získania finančných prostriedkov z fondov EU, 	<ul style="list-style-type: none"> - zhoršujúci sa stav životného prostredia v dôsledku nadmernej hospodárskej činnosti v ostatných častiach kraja, - ohrozená kvalita podzemných a povrchových vôd, - zhoršenie zdravotného stavu obyvateľstva, - znečistenie ovzdušia veľkými zdrojmi znečistenia, - dopady na zdravotný stav obyvateľov, - zníženie biodiverzity, - hrozba zníženia kvality životného prostredia v dôsledku výstavby z hľadiska kvantity a kvality - tlak na životné prostredie a pôvodnú krajinu, urbanizácia krajiny, - radikalizácia zmien v životnom prostredí na miestnej a globálnej úrovni (povodne, veterné smršte, otepľovanie, klimatické zmeny,

Schéma SWOT analýzy:

	S silné stránky	W slabé stránky
O príležitosti	Stratégia SO 6	12 3 5 Stratégia WO
T hrozby	Stratégia ST 1	9 Stratégia WT

V prípade životného prostredia prevládajú slabé stránky nad silnými. Je to dôsledok nedobudovaného systému na likvidáciu a čistenie odpadových vôd a existenciou záťažových prevádzok v Banskobystrickom kraji. Odporúča sa využitie stratégie SO – prekonať slabiny využitím príležitostí a minimalizovať náklady súvisiace so slabými stránkami.

3.6 SOCIÁLNA OBLASŤ A ZDRAVOTNÍCTVO

Silné stránky	Slabé stránky
<ul style="list-style-type: none"> - funkcia osobitného príjemcu sociálnych dávok, - stretnutia dôchodcov, - pomoc v krízových situáciách (živelná pohroma, rodinná tragédia...), - organizované malé obecné služby pre nezamestnaných, - zabezpečené stravovanie pre dôchodcov, - existencia zdravotného strediska, - existencia ambulancie pre deti a dospelých, - existencia stomatologickej ambulancie, - existencia gynekologickej ambulancie, - činnosť OZ Repištia, - činnosť OZ Naša Ratková, - Dobrovoľný hasičský zbor, - pobočka Slovenského červeného kríža 	<ul style="list-style-type: none"> - absencia zariadenia pre seniorov, - absencia priestorov pre stretávanie sa obyvateľov v dôchodkovom veku, - nedostatok priestorov pre mládež a dorast, - zhoršujúce sa podmienky pre bývanie v obci, - nedoriešená sociálna sieť, - nízky počet obyvateľov bráni rozvojovým aktivitám v tejto oblasti, - nevyhovujúci stav bytového fondu,



Príležitosti	Ohrozenia
<ul style="list-style-type: none"> - možnosť použitia 2% daní daňových subjektov na prioritné potreby zdravotníctva, - zakladanie mimovládnych neziskových organizácií poskytujúcich všeobecne prospešné služby, - rozšírenie aktívnych opatrení na trhu práce na podporu vzdelávania a prípravy pre trh práce a na podporu zamestnávania v atypických formách pracovných vzťahov, najmä pre rodičov počas materskej dovolenky a rodičovskej dovolenky, - podpora rozvoja sociálnych služieb, a iných opatrení, Projektov a programov na podporu sociálneho začleňovania ohrozených skupín podľa ich špecifických potrieb, - dôrazné uplatňovanie princípu subsidiarity, - možnosti získania finančných prostriedkov z fondov EU, 	<ul style="list-style-type: none"> - rast počtu obyvateľov v seniorskej kategórii, - zhoršujúca sa sociálna situácia niektorých skupín obyvateľstva, - zhoršovanie zdravotného stavu stredného veku, - rast počtu srdcovo-cievnych chorôb, - rast nádorových ochorení tráviaceho traktu, - vysoký výskyt alergických ochorení, - pokles výdavkov na preventívnu zdravotnú starostlivosť, - pretrvávajúce stereotypy v mobilitnom správaní sa pracovnej sily, - nízky záujem zamestnávateľov o prijímanie uchádzačov o zamestnanie na podporované pracovné miesta, - nedostatočný záujem zamestnávateľov o udržateľnosť vytvorených pracovných miest, - prehlbovanie chudoby u niektorých skupín populácie a reprodukcia chudoby, - zvyšujúci sa počet klientov odkázaných na pomoc iných nesystematickou preventívnou prácou v prirodzenom rodinnom a otvorenom prostredí, - zvyšujúce sa finančné náklady na sociálne služby a iné opatrenia pretrvávaním poskytovaní tradičných foriem pomoci a služieb pobytového charakteru a riziko znižovania kvality života občanov finančnou náročnosť sociálnych služieb pre klienta,

Schéma SWOT analýzy:

	S silné stránky	W slabé stránky
O príležitosti	Stratégia SO 14	Stratégia WO 7
T hrozby	Stratégia ST 13	Stratégia WT 6

V tomto prípade prevládajú slabé stránky a ohrozenia nad silnými stránkami a príležitosťami. Odporúča sa využiť stratégiu **ST** – kde sa obec môže zamerať len na minimalizovanie nákladov súvisiacich s poskytovaním sociálnych služieb a čeliť hrozbám, ktoré sú s týmito službami spojené. Odporúča sa obci zabezpečovať nevyhnutné sociálne služby pre obyvateľov a ostatné služby ponechať poskytovateľom v meste Revúca.

3.7 ŠKOLSTVO A ŠPORT

Silné stránky	Slabé stránky
<ul style="list-style-type: none"> - existencia materskej školy s kapacitou 40 žiakov, - existencia základnej školy s kapacitou 300 žiakov, - dobré výchovno – vzdelávacie výsledky základnej školy, - základná škola pripojená na sieť Internet, - prítomnosť počítačovej učebne, - dostatok priestorov na výkon vzdelávacej činnosti, - existencia materskej školy, - využívanie priestorov škôl a školských zariadení pre verejnosť, - existencia futbalového ihriska, - existencia poľovníckych revírov, 	<ul style="list-style-type: none"> - deficit v materiálno – technickom vybavení školy, - potreba zateplenia budovy základnej školy, - potreba výmeny strešnej krytiny, - absencia športových ihrísk v obci, - potreba výmeny okien na budovách materskej a základnej školy, - potrebná rekonštrukcia sociálnych zariadení, - nedostatok športových ihrísk v okolí školy, - pomalé zavádzanie informačných technológií do školy, - nedostatok moderných učebných pomôcok, - neatraktivnosť učiteľského povolania a neadekvátne finančné ohodnotenie, - deficit finančných prostriedkov znamená sústavné obmedzovanie nákupu nástrojov a zariadení v školstve,



	<ul style="list-style-type: none"> - nesystémová reforma vzdelávacej sústavy, - absencia športovo-rekreačnej zóny obce, - nedostatočná starostlivosť o starších občanov,
Príležitosti	Ohrozenia
<ul style="list-style-type: none"> - dovybavenie materskej školy, - dobudovanie a vybavenie športových, športovo-rekreačných a oddychových plôch v obci Ratková, - vytváranie územných a priestorových podmienok pre realizáciu rozličných športových, rekreačných a oddychových aktivít, - rekonštrukcia infraštruktúry pre možné potreby vzdelávania, - zefektívnenie spolupráce s krajským mestom na regionálnej úrovni, - možnosť získania finančných prostriedkov z fondov EU, 	<ul style="list-style-type: none"> - vplyv nežiadúcich javov na deti a mládež (závislosti, konzumné kultúry...), - nedostatok finančných prostriedkov na údržbu existujúcich športových objektov, - nedostatočné materiálne zabezpečenie a podpora talentovanej mládeže v jednotlivých druhoch športov, - nárast sociálnej ohrozenosti mládeže, - nedostatok finančných prostriedkov na výstavbu nových športovo-rekreačných objektov, - nevyhovujúca štruktúra kvalifikácie pracovnej sily, - nízka účasť rezortov, samosprávy a sociálnych partnerov na tvorbe obsahu vzdelávania,

Schéma SWOT analýzy:

	S silné stránky	W slabé stránky
O príležitosti	Stratégia SO 10	Stratégia WO 14 7 6
T hrozby	Stratégia ST 4	Stratégia WT 7

V oblasti vzdelávania je situácia vyrovnaná. Odporúča sa využitie stratégie SO – čeliť hrozbám využitím príležitostí a minimalizovať náklady súvisiace so slabými stránkami. V oblasti športu podporovať rekonštrukciu starej a výstavbu športovej infraštruktúry v obci. Je potrebné podporovať organizovanú športovú činnosť.

3.8 KULTÚRA

Silné stránky	Slabé stránky
<ul style="list-style-type: none"> - dlhoročná história obce, tradície, - historické námestie obce, - veľký počet registrovaných kultúrnych pamiatok, - existencia 2 kostolov, - rozvoj a uchovávanie kultúrnych tradícií a folklóru, - dobré kultúrne povedomie obyvateľov, - existencia kultúrneho domu s kapacitou 150 osôb, - existencia obecnej knižnice so 17 tis. titulmi, 	<ul style="list-style-type: none"> - nedostatok finančných prostriedkov pre činnosť zariadení a pre ich rozvoj, - chýbajúce tradičné, každoročne organizované kultúrne podujatia, - absencia divadelného krúžku, - absencia múzea, prípadne izby tradícií, - nerozvinutá kultúrna turistika, - absencia združenia, záujmového krúžku v oblasti kultúry, - negatívny stav kultúrneho domu – potrebná výmena strešnej krytiny, zateplenie budovy, - potrebná rekonštrukcia sociálnych zariadení v priestoroch kultúrneho domu, - slabá propagácia a reklama kultúrnych aktivít obce, - nedostatočné materiálne vybavenie na kultúrne a vzdelávacie podujatia, - chátrajúci stav kultúrnych pamiatok, - neexistencia zariadenie propagujúceho tradičné remeslá z okolia obce,
Príležitosti	Ohrozenia
<ul style="list-style-type: none"> - lepšia koordinovanosť a propagácia kultúrnych aktivít obce, 	<ul style="list-style-type: none"> - zoslabovanie tradičného vnímania obce Ratková, - zmeny vo vnímaní tradičných hodnôt (pokles záujmu o



<ul style="list-style-type: none"> - rekonštrukcia budovy domu kultúry v zmysle pôvodného štýlu, dovybavenie interiérov, - rozvoj sponzorovania kultúry, - obnova zanikajúcich tradícií, - vydanie multimediálnych propagačných materiálov o obci, jej kultúrnom dedičstve a tradícií, - zefektívnenie spolupráce s okolitými obcami na regionálnej úrovni, - možnosť získania finančných prostriedkov z fondov EU, 	<ul style="list-style-type: none"> - niektoré hodnoty a tradície) - zanedbaný a chátrajúci pamiatkový fond, - slabá podpora kultúry zo strany štátu a VÚC, - posun priorít mládeže ku konzumnej kultúre, - nedostatok finančných prostriedkov na šírenie miestnej kultúry za hranice katastrálneho územia obce, - neuskutočnená rekonštrukcia kultúrneho domu,
---	--

Schéma SWOT analýzy:

	S silné stránky	W slabé stránky
O príležitosti	12 Stratégia SO 8 1	5 7 Stratégia WO
T hrozby	8 1 Stratégia ST	7 7 Stratégia WT

V oblasti kultúry je situácia vyrovnaná. Odporúča sa využitie stratégie SO – prekonať slabiny využitím príležitostí a minimalizovať náklady súvisiace so slabými stránkami. V oblasti kultúry podporovať výstavbu kultúrnej infraštruktúry a organizovanú kultúrnu činnosť.

3.9 PROPAGÁCIA A CESTOVNÝ RUCH

Silné stránky	Slabé stránky
<ul style="list-style-type: none"> - bohaté kultúrne dedičstvo, - prírodné krásy v okolí obce, - historické centrum obce, - lesné porasty vhodné na rozvoj cestovného ruchu, - veľký počet povrchových prírodných útvarov, - strategická východisková poloha na poznávacie výlety do širšieho okolia obce, - početné množstvo turistických chodníkov, - početné množstvo cykloturistických trás, - existencia poľovníckeho revíru, 	<ul style="list-style-type: none"> - málo rozvinutý cestovný ruch, - absencia ubytovacích kapacít, - absencia stravovacích kapacít, - chýba rekreačné zázemie obce, - nedostatočne rozvinutá športová infraštruktúra, - nedostatočne využitie tunajších prírodných zdrojov, - nedostatočná propagácia goodwillu a CR obce, - neexistencia www stránky obce, - nedostatočné služby v oblasti cestovného ruchu, - slabá kooperácia s cestovnými kancelárkami, - slabá propagácia tradičných umení a remesiel v obci, - nedostatok športovísk potenciálne využiteľných návštevníkmi obce,
Príležitosti	Ohrozenia
<ul style="list-style-type: none"> - dobré možnosti (existencia poľných ciest) pre budovanie cyklistických a rekreačných trás, - dobrá poloha Ratková v rámci regionálnych štruktúr, - zavádzanie nových produktov cestovného ruchu v súvislosti s agroturistikou, - cezhraničná spolupráca, - iniciatíva spoločenských, kultúrnych, športových,... organizácií, - spolupráca na regionálnej úrovni v rozvoji turizmu, - rozvoj agroturistických aktivít so zameraním na vzdelávacie a zážitkové pobyty, 	<ul style="list-style-type: none"> - pokračujúci postupný úpadok rekreačných lokalít v mikroregióne a okolí, - zmeny vo vnímaní tradičných hodnôt (pokles záujmu o niektoré hodnoty a tradície) - zanedbaný a chátrajúci pamiatkový fond,



Schéma SWOT analýzy:

	S silné stránky	W slabé stránky
O príležitosti	Stratégia SO 12 9	Stratégia WO 7
T hrozby	9 Stratégia ST 2 3	Stratégia WT

Obec disponuje určitým rozvojovým potenciálom v oblasti cestovného ruchu. V súčasnosti však nie je plne využívaný. Odporúča sa využiť stratégiu SO a využiť silné stránky, ako kultúrno-historický potenciál, prírodný potenciál na získanie konkurenčnej výhody.

3.10 ADMINISTRATÍVA A BEZPEČNOSŤ

Silné stránky	Slabé stránky
<ul style="list-style-type: none"> - existencia verejného rozhlasu, - dostatok priestorov pre administratívu, - budova obecného úradu v dostupná v centre obce, 	<ul style="list-style-type: none"> - negatívny stav nehnuteľného majetku obce, - zlý technický stav obecného úradu, - nevyhovujúci spôsob informovania o dianí v obci, - v obci ani v súčasnosti nie sú vybudované nijaké zariadenia v súvislosti s civilnou ochranou, - nedostatočná komunikácia, resp. existencia komunikačných bariér medzi rôznymi skupinami aktérov (samospráva, občianske združenia, občania, podnikatelia atď.), - nedostupný kvalitný digitálny obsah,
Príležitosti	Ohrozenia
<ul style="list-style-type: none"> - možnosť získania finančných prostriedkov z fondov EÚ, - zrušenie princípu miestnej kompetencie pri vydávaní dokumentov a poskytovaní služieb verejnou správou, - e-government je príležitosťou prelomovú modernizáciu interných administratívno-správnych procedúr, zlepšenie imidžu VS, ako aj zvýšenie podielu a záujmu verejnosti na správe vecí verejných, - vytváranie kvalitného a dostupného verejného digitálneho obsahu stimulujúceho dopyt po e-službách a širokopásmovom pripojení, 	<ul style="list-style-type: none"> - malá miera podpory miest a obcí zo strany štátu, - nevýhodné podmienky čerpania prostriedkov z EÚ fondov, - nevýhodné podmienky čerpania úverových zdrojov z komerčných bánk, - nedostatočná kvalita právneho rámca výkonu činností verejnej správy, - zvyšovanie komunikačnej a administratívnej náročnosti výkonu činností verejnej správy vo vzťahu k externému, ako aj internému prostrediu,

Schéma SWOT analýzy:

	S silné stránky	W slabé stránky
O príležitosti	Stratégia SO 6 1	Stratégia WO 4 1
T hrozby	3 Stratégia ST	Stratégia WT 5

V oblasti technickej infraštruktúry výrazne prevládajú slabé stránky nad silnými. Odporúča sa využiť stratégiu WO – kde musí obec prekonať slabiny využitím príležitostí, hlavne možnosťou využitia čerpania nenávratných finančných prostriedkov národných ako aj nadnárodných.



3.11 INFORMATIZÁCIA OBCE

Silné stránky	Slabé stránky
<ul style="list-style-type: none"> - prístup na internet v budove obecného úradu, - dobrá vybavenosť a výkonnosť technologickej IK infraštruktúry v obecnom úrade, 	<ul style="list-style-type: none"> - nedostatok regionálneho digitálneho obsahu a nízke konkurenčné prostredie z dôvodu vysokej ceny za PC , nízkej výkonnosti e-služieb, - nedostatočná úroveň optimalizácie procesov a štandardizácie dokumentov vo verejnej správe, - nízky podiel e-služieb verejnej správy s vyššou pridanou hodnotou a nízka efektívnosť ostatných služieb verejnej správy, - nedostupný kvalitný digitálny obsah, - pomaly zavádzané základné služby eGovernmentu a nízka efektívnosť ostatných elektronizovaných verejných služieb, ktoré väčšinou iba kopírujú papierové služby,
Príležitosti	Ohrozenia
<ul style="list-style-type: none"> - možnosť získania finančných prostriedkov z fondov EÚ, - zvýšenie počítačovej gramotnosti, - zníženie cien využívania Internetu, - rozvoj ďalších telekomunikačných služieb v konkurenčnom prostredí, - vytváranie a sprístupňovanie verejného digitálneho obsahu, - zrušenie princípu miestnej kompetencie pri vydávaní dokumentov a poskytovaní služieb verejnou správou, - e-government je príležitosťou prelomovú modernizáciu interných administratívno-správnych procedúr, zlepšenie imidžu VS, ako aj zvýšenie podielu a záujmu verejnosti na správe vecí verejných, - vytváranie kvalitného a dostupného verejného digitálneho obsahu stimulujujúceho dopyt po e-službách a širokopásmovom pripojení, - rastúca penetrácia širokopásmového pripojenia, 	<ul style="list-style-type: none"> - nevýhodné podmienky čerpania prostriedkov z EÚ fondov, - nevýhodné podmienky čerpania úverových zdrojov z komerčných bánk, - digital divide, zvyšovanie disparít medzi územiaми alebo sociálnymi skupinami vo využívaní IKT, - nízka digitálna gramotnosť a zručnosť používateľov IKT a nedostatočný dopyt po elektronických službách, - rozvoj digitálnej kriminality, narušenie súkromia, výchovy a ochrany osobných údajov

Schéma SWOT analýzy:

	S silné stránky	W slabé stránky
O príležitosti	Stratégia SO 2	5 Stratégia WO 7 9
T hrozby	Stratégia ST	0 5 Stratégia WT

V oblasti technickej infraštruktúry výrazne prevládajú slabé stránky nad silnými. Odporúča sa využiť stratégia WO a WT – kde musí obec prekonať slabiny využitím príležitostí, hlavne možnosťou využitia čerpania nenávratných finančných prostriedkov národných ako aj nadnárodných.

Koordinácia a syntéza výsledkov SWOT

Zostavenie analýzy SWOT je zložitý proces, ktorý si vyžaduje systematický prístup pri identifikácii a analýze bezprostredných (často i skrytých) vonkajších a vnútorných faktorov. Výstižnosť väčšiny faktorov je zložitá vyjadriť prostredníctvom jednoduchých formulácií. Pri zaraďovaní jednotlivých faktorov do základných zložiek SWOT analýzy je potrebné zodpovedne posudzovať ich lokálne a mikroregionálne podmienenú situáciu a relatívny podiel na regionálnom rozvoji. V tomto zmysle ide hlavne o nerovnováhu medzi obcou Ratková a ostatnými obcami v okolí.



Naopak medzi slabé stránky obce Ratková patrí nepriaznivý demografický vývoj obyvateľstva, nevybudovaná vodovodná a kanalizačná sieť, absentujúca plynofikácia, vzhľadom na alokáciu obce, nesúlad vzdelanostnej štruktúry s potrebami trhu práce. V oblasti podnikateľského sektora ide hlavne o dobudovania službotvorného sektora. V oblasti technickej infraštruktúry ide potrebu dobudovania inžinierskych sietí v oblasti dodávok vody, odpadového hospodárstva, dostavbu a rekonštrukciu cestnej siete, ktorá sa nachádza na niektorých miestach v havarijnom stave.

Ohrozenia obce Ratková vyplývajú z okolitého prostredia, tendencií a skutočností, ktoré nemôže manažment obce ovplyvniť.

3.12 PROBLÉMOVÁ ANALÝZA – HLAVNÉ ODVETVOVÉ DISPARITY A VYMEDZENIE CIEĽOVÝCH SKUPÍN SO SÚSTREDENOU PODPOROU OBCE RATKOVÁ.

Identifikácia odvetvových disparít a nadväzujúce vymedzenie cieľových skupín je v súlade so zadaním z vypracovanej analýzy SWOT ako aj analýzy zdrojov obce Ratková. Dôležitým východiskovým rámcom pre vymedzenie cieľových skupín so sústredenou podporou obce Ratková a stanovenie relevantných opatrení, ktoré by mali riešiť existujúce nerovnosti a rozdiely, sú vybrané strategické a koncepcné dokumenty spracované na národnej (Partnerská dohoda), regionálnej (PHSR BBSK) úrovni, ako aj vo vzťahu k štátnym legislatívnym normám zaväzujúcim obec Ratková poskytovať svojim obyvateľom balík verejných služieb.

Na odvetvové (odborové a sektorové) disparity treba pozerat' ako na nerovnosti, neodôvodnené rozdiely, či nezhody medzi potenciálom a jeho súčasným využitím. Ich identifikácia vychádza z porovnania zistených silných a slabých stránok, ktoré sú uvedené vo SWOT analýze. Pôsobenie silných stránok obce Ratková je oslabované negatívnymi vplyvmi jej slabých stránok. Silné stránky sú potenciálom, ktorý je možné využiť pre budúci rozvoj, je ale nutné zlepšiť alebo odstrániť príslušné slabé stránky tak, aby mohli byť silné naplno využité.

Nasledujúci prehľad je usporiadaný práve týmto spôsobom, kedy proti silným stránkam obce sú vždy postavené relevantné slabé stránky, ktoré majú v danom problémovom okruhu opačný vplyv. Vybrané sú práve tie, ktoré z hľadiska budúceho vývoja možno považovať za najzávažnejšie a kde je viacmenej možné predpokladať aspoň dielčie riešenie.

Obec Ratková je súčasťou vyššieho územného celku Banská Bystrica. Národná stratégia regionálneho rozvoja definovala pre tento kraj nasledovné disparity, ktoré by mali byť zohľadnené v PHRSR obce Ratková:

Národná stratégia regionálneho rozvoja definovala pre tento kraj nasledovné disparity, ktoré by mali byť zohľadnené v PHRSR obce Ratková:

Hlavné disparity BBK:

v pôdohospodárstve

- nedostatočná spolupráca a koordinácia v poľnohospodárstve;
- nízka konkurencieschopnosť poľnohospodárstva v dôsledku nízkej produktivity a nerozvinutej trhovej infraštruktúry;
- nevyužitý potenciál pestovania rôznych kultúrnych plodín pre oblasť energetiky a ekologického poľnohospodárstva;

v priemysle

- inovačné a technologické zaostávanie spôsobuje zvyšujúcu energetickú a surovinovú náročnosť výroby najmä v rozhodujúcich odvetviach;
- nedostatočná reštrukturalizácia priemyslu a ďalších rozhodujúcich odvetví v niektorých okresoch v regióne, nízka orientácia na PZI do odvetví s vyššou pridanou hodnotou;
- nízky rast produktivity práce v priemysle;

v službách

- nízka konkurencieschopnosť malého a stredného podnikania;
- podpriemerný podiel služieb na regionálnom HDP;
- nevyužitý potenciál turizmu – kúpeľníctvo, chránené územia a lazy;

v technickej infraštruktúre

- nedostatočné kapacity a telekomunikačná infraštruktúra, členitosť územia ako bariéra budovania internetového pripojenia;
- značné ekologické zaťaženie krajiny (chemický priemysel, ťažba uhlia);
- nedobudovaná nadradená vodovodná sieť v južných okresoch kraja a nízke % napojenie obyvateľstva na ČOV;
- nedodržovanie stanovených limitov a regulatívov;
- relatívne nízka úroveň poľnohospodárstva z hľadiska ochrany prírody a krajiny a budúcich obnoviteľných zdrojov energie;
- nízka dopravná dostupnosť územia a „regionálna logistika“;



v sociálno-spoločenskej infraštruktúre

- nevyhovujúca vzdelanostná štruktúra vo vybraných okresoch, vysoký podiel obyvateľstva so základným vzdelaním, významné vnútroregionálne rozdiely;
- postupný zánik strategicky významných študijných programov a odborov;
- vysoký podiel dlhodobo nezamestnaných na celkovom počte nezamestnaných;
- nízka životná úroveň v južných okresoch;
- nedostatočné prepojenie vzdelávacieho systému s podnikateľskou sférou;
- značný odlev pracovných síl do zahraničia z titulu blízkosti hraníc, pričom za vysokokvalifikované pracovné sily nie sú náhrady;
- nerovnomerná sieť zariadení sociálnych služieb v jednotlivých okresoch kraja;
- nedostatočná propagácia regiónu a jeho komparatívnych výhod;
- problematické vytváranie medzirezortnej spolupráce na komplexnom riešení situácie a potrieb občanov.

Hlavné faktory rozvoja BBK:

v pôdohospodárstve

- dobrý produkčný poľnohospodársky potenciál v oblasti pestovania kultúrnych plodín, ovocinárstvo, špecifické regionálne plodiny;
- lesné hospodárstvo – vysoké zásoby a ťažba dreva;
- dôsledné uplatňovanie spoločnej poľnohospodárskej politiky aj v chránených oblastiach;

v priemysle

- možnosť posilňovania exportu, silná exportná pozícia v odvetví hutníctva, drevospracujúceho, keramického a sklárskeho priemyslu;
- budovanie vedecko-technologických parkov so zameraním na rozhodujúce odvetvia;
- podpora domácich investorov najmä v perspektívnych odvetviach, zvýšenie atraktivity pre prílev PZI;
- možnosť rozvoja výroby nových produktov s vyššou pridanou hodnotou na báze obnoviteľných a nerudných nerastných surovín;
- možnosť rozvoja e-podnikania smerovaného do rozvoja optimalizácie spolupráce

v priemyselnej výrobe;

- využitie cezhraničnej spolupráce pre rozvoj podnikateľských aktivít;

v službách

- atraktívny potenciál pre zvyšujúci sa záujem o turizmus, zameranie sa na kúpeľníctvo a vidiecky turizmus;
- záujem regionálnej samosprávy o podporu podnikateľského a inovačného prostredia v regióne;
- existujúce poradenské centrá pre rozvoj podnikateľského prostredia;
- začlenenie sa do medzinárodnej spolupráce a transfer know-how, posilnenie spolupráce medzi vysokými školami a podnikateľským sektorom;
- rozširovanie e-služieb, podpora najmä v horských oblastiach, zvyšovanie dostupnosti služieb pre obyvateľstvo;

v technickej infraštruktúre

- možnosti využitia kombinovanej dopravy;
- výhodná geografická poloha pre tok tovarov a služieb do nových členských krajín EÚ, polohový potenciál kraja, logistické väzby, prepojenie Budapešť – Krakov;
- dostatočný potenciál zdrojov vody a vysoká lesnatosť územia – veľká koncentrácia druhotných drevných surovín vhodných na energetické účely;

v sociálno-spoločenskej infraštruktúre

- dobrá demografická situácia, dostatok voľnej pracovnej sily;
- vysoká vzdelanostná úroveň v regionálnych centrách;
- možnosť vytvorenia kvalitného regionálneho systému celoživotného vzdelávania (NSRR, 2013, s.91-92).

Nasledujúce tabuľky prezentujú hlavné faktory rozvoja a hlavné disparity rozvoja obce Ratková v jednotlivých politikách.

Hospodárstvo a vedecko-technický rozvoj

Faktory rozvoja	Hlavné disparity
+ 3 podnikateľské subjekty – právnická osoba, + celkovo 41 podnikateľských subjektov fyzické osoby, + dobrá dostupnosť okresného mesta Revúca a krajského mesta Banská Bystrica, + vybudovaný areál poľnohospodárskeho podniku, + prechádzajúca cesta II. s prepojením na okresné mesto a krajské mesto, + rozvinutá rastlinná výroba, + existencia predajne potravinárskeho tovaru, + podnikateľské subjekty zaoberajúce sa lesnou činnosťou, + dostatok maloobchodných predajní, + existencia pekárne, + existencia podnikateľského subjektu zaoberajúceho sa stolárskou výrobou, + rozsiahle plochy hospodárskych lesov,	- nízke možnosti zamestnania v obci, - stagnácia podnikateľskej sféry, nerozvíjajúce sa MaSP, - absentujúca železničná doprava priamo v obci, - nízky počet mladých ľudí, - nedobudovaná infraštruktúra v obci, - nízky počet obyvateľov v obci, - nevyhovujúca vzdelanostná štruktúra obyvateľov, - vysoký podiel obyvateľov bez pracovných návykov a potrebného vzdelania,



Doprava a komunikácie

Faktory rozvoja	Hlavné disparity
<ul style="list-style-type: none"> + prechádzajúca cesta II zabezpečuje pomerne rýchlu dostupnosť okresného mesta Revúca, + vybudovaná sieť miestnych komunikácií, + zabezpečená hromadná doprava, + dobré pokrytie obce zastávkami SAD, + prechádzajúce cykloturistické trasy, + čiastočne vybudované parkovacie plochy, 	<ul style="list-style-type: none"> - potrebná rekonštrukcia miestnych komunikácií, - zlý technický stav cesty II., - nedobudované chodníky pozdĺž cesty II, - nedostatok finančných prostriedkov na údržbu technickej infraštruktúry, - absencia priameho železničného spojenia, - neodstočná zimná údržba cesty II. triedy a miestnych komunikácií,

Technická infraštruktúra

Faktory rozvoja	Hlavné disparity
<ul style="list-style-type: none"> + vybudovaný verejný vodovod, + dobré pokrytie územia verejným osvetlením, + obec pripojená na elektrickú rozvodnú sieť, + dostatočná kapacita elektrickej siete, 	<ul style="list-style-type: none"> - nevybudovaná rozvodná sieť plynu, - potrebná rekonštrukcia elektrickej rozvodnej siete, - negatívny stav nehnuteľného majetku obce, - nedostatok finančných prostriedkov na údržbu technickej infraštruktúry, - zlý technický stav verejného osvetlenia, - potrebná rekonštrukcia verejného vodovodu a vodných zdrojov,

Odpadové hospodárstvo

Faktory rozvoja	Hlavné disparity
<ul style="list-style-type: none"> + kvalitná legislatíva pre nakladanie s KO a DSO, + spracovaný POH obce Ratková na roky 2011-2015, + zabezpečený odvoz TKO, + zavedený separovaný zber v obci, + fungujúci systém odvozu a likvidácie komunálneho odpadu, 	<ul style="list-style-type: none"> - nevybudovaná splašková kanalizačná sieť, - nedoriešená likvidácia a využitie rastlinného odpadu, - nedostatok odpadových nádob na zmiešaný komunálny odpad a separovaný zber, - nedisciplinovanosť neprispôsobivých obyvateľov, - veľký počet čiernych skládok, - nedostatočne dobudované žľaby na odvádzanie povrchových vôd, - absencia vsakovacích jám pozdĺž miestnych komunikácií, - absencia technických opatrení na odvedenie prívalových vôd do recipientu potoka, - nevybudovaný zberný dvor pre separovaný zber, - nevybudované obecné kompostovisko, - nedostatočne využívaný separovaný zber – slabá motivácia obyvateľov, - potrebné rozšírenie separovaného zberu o ďalšie komodity, - nízka miera vynútiteľnosti práva v oblasti ŽP,

Životné prostredie

Faktory rozvoja	Hlavné disparity
<ul style="list-style-type: none"> + kvalitná legislatíva pre nakladanie s KO a DSO, + zabezpečený odvoz TKO, + relatívne stabilný, až znižujúci sa objem produkovaného odpadu, + prechádzajúce hydričné koridory - Západný Turiec, + príjemné prostredie pre bývanie, zachovaná príjemná urbanistická mierka zástavby (pôdorysná štruktúra, pomerná rozvoľnosť zástavby, relatívne nízka zástavba, územné väzby medzi obytnou zástavbou a prírodným prostredím), + kompletná plynofikácia obce, 	<ul style="list-style-type: none"> - nevybudovaná splašková kanalizačná sieť, - nevyhovujúci technický stav tepelného hospodárstva, - na vodnom toku mimo centrum obce nie sú vybudované regulačné objekty, - nevybudovaná dažďová kanalizačná sieť, - potreba čistenia koryta Západný Turiec a miestnych potokov, - nedostatočne oddelená zeleň od spevnených plôch, - existencia čiernych skládok, - nedostatok oddychových zón pre aktívne trávenie voľného času, - nízka miera vynútiteľnosti práva v oblasti ŽP, - nedostatočná informovanosť obyvateľstva o stave ŽP, - nedostatok technických kapacít zberu, dopravy, triedenia, zhodnocovania a likvidácie odpadov, - absencia povodňových máp,

Sociálna oblasť a zdravotníctvo

Faktory rozvoja	Hlavné disparity



<ul style="list-style-type: none"> + funkcia osobitného príjemcu sociálnych dávok, + stretnutia dôchodcov, + pomoc v krízových situáciách (živelná pohroma, rodinná tragédia...), + organizované malé obecné služby pre nezamestnaných, + zabezpečené stravovanie pre dôchodcov, + existencia zdravotného strediska, + existencia ambulancie pre deti a dospelých, + existencia stomatologickej ambulancie, + existencia gynekologickej ambulancie, + činnosť OZ ISKRA, + činnosť OZ Naša Ratková, + Dobrovoľný hasičský zbor + pobočka Slovenského červeného kríža, + Základná organizácia protifašistických bojovníkov, 	<ul style="list-style-type: none"> - absencia zariadenia pre seniorov, - absencia priestorov pre stretávanie sa obyvateľov v dôchodkovom veku, - nedostatok priestorov pre mládež a dorast, - zhoršujúce sa podmienky pre bývanie v obci, - nedoriešená sociálna sieť, - nízky počet obyvateľov bráni rozvojovým aktivitám v tejto oblasti, - nevyhovujúci stav bytového fondu,
---	--

Školstvo a šport

Faktory rozvoja	Hlavné disparity
<ul style="list-style-type: none"> + existencia materskej školy s kapacitou 40 žiakov, + existencia základnej školy s kapacitou 300 žiakov, + dobré výchovno – vzdelávacie výsledky základnej školy, + základná škola pripojená na sieť Internet, + prítomnosť počítačovej učebne, + dostatok priestorov na výkon vzdelávacej činnosti, + existencia materskej školy, + využívanie priestorov škôl a školských zariadení pre verejnosť, + existencia futbalového ihriska, + existencia poľovníckych revírov, 	<ul style="list-style-type: none"> - deficit v materiálno – technickom vybavení školy, - potreba zateplenia budovy základnej školy, - potreba výmeny strešnej krytiny, - absencia športových ihrísk v obci, - potreba výmeny okien na budovách materskej a základnej školy, - potrebná rekonštrukcia sociálnych zariadení, - nedostatok športových ihrísk v okolí školy, - pomalé zavádzanie informačných technológií do školy, - nedostatok moderných učebných pomôcok, - neatraktívnosť učiteľského povolania a neadekvátne finančné ohodnotenie, - deficit finančných prostriedkov znamená sústavné obmedzovanie nákupu nástrojov a zariadení v školstve, - nesystémová reforma vzdelávacej sústavy, - absencia športovo-rekreačnej zóny obce, - nedostatočná starostlivosť o starších občanov,

Kultúra

Faktory rozvoja	Hlavné disparity
<ul style="list-style-type: none"> + dlhoročná história obce, tradície, + historické námestie obce, + veľký počet registrovaných kultúrnych pamiatok, + existencia 2 kostolov, + rozvoj a uchovávanie kultúrnych tradícií a folklóru, + dobré kultúrne povedomie obyvateľov, + existencia kultúrneho domu s kapacitou 150 osôb, + existencia obecnej knižnice so 17 tis. titulmi, 	<ul style="list-style-type: none"> - nedostatok finančných prostriedkov pre činnosť zariadení a pre ich rozvoj, - chýbajúce tradičné, každoročne organizované kultúrne podujatia, - absencia divadelného krúžku, - absencia múzea, prípadne izby tradícií, - nerozvinutá kultúrna turistika, - absencia združenia, záujmového krúžku v oblasti kultúry, - negatívny stav kultúrneho domu – potrebná výmena strešnej krytiny, zateplenie budovy, - potrebná rekonštrukcia sociálnych zariadení v priestoroch kultúrneho domu, - slabá propagácia a reklama kultúrnych aktivít obce, - nedostatočné materiálne vybavenie na kultúrne a vzdelávacie podujatia, - chátrajúci stav kultúrnych pamiatok, - neexistencia zariadenie propagujúceho tradičné remeslá z okolia obce,

Propagácia a cestovný ruch

Faktory rozvoja	Hlavné disparity
<ul style="list-style-type: none"> + bohaté kultúrne dedičstvo, + prírodné krásy v okolí obce, + historické centrum obce, + lesné porasty vhodné na rozvoj cestovného ruchu, + veľký počet povrchových prírodných útvarov, + strategická východisková poloha na poznávacie výlety do širšieho okolia obce, + početné množstvo turistických chodníkov, + početné množstvo cykloturistických trás, 	<ul style="list-style-type: none"> - málo rozvinutý cestovný ruch, - absencia ubytovacích kapacít, - absencia stravovacích kapacít, - chýba rekreačné zázemie obce, - nedostatočne rozvinutá športová infraštruktúra, - nedostatočne využitie tunajších prírodných zdrojov, - nedostatočná propagácia goodwillu a CR obce, - neexistencia www stránky obce, - nedostatočné služby v oblasti cestovného ruchu,



+ existencia poľovníckeho revíru,	- slabá kooperácia s cestovnými kancelármi, - slabá propagácia tradičných umení a remesiel v obci, - nedostatok športovísk potenciálne využiteľných návštevníkmi obce,
-----------------------------------	--

Administratíva a bezpečnosť

Faktory rozvoja	Hlavné disparity
+ existencia verejného rozhlasu, + dostatok priestorov pre administratívu, + budova obecného úradu v dostupná v centre obce,	- negatívny stav nehnuteľného majetku obce, - zlý technický stav obecného úradu, - nevyhovujúci spôsob informovania o diani v obci, - v obci ani v súčasnosti nie sú vybudované nijaké zariadenia v súvislosti s civilnou ochranou, - nedostatočná komunikácia, resp. existencia komunikačných bariér medzi rôznymi skupinami aktérov (samospráva, občianske združenia, občania, podnikatelia atď.), - nedostupný kvalitný digitálny obsah,

Informatizácia obce

Faktory rozvoja	Hlavné disparity
+ prístup na internet v budove obecného úradu, + dobrá vybavenosť a výkonnosť technologickej IK infraštruktúry v obecnom úrade,	- nedostatok regionálneho digitálneho obsahu a nízke konkurenčné prostredie z dôvodu vysokej ceny za PC , nízkej výkonnosti e-služieb, - nedostatočná úroveň optimalizácie procesov a štandardizácie dokumentov vo verejnej správe, - nízky podiel e-služieb verejnej správy s vyššou pridanou hodnotou a nízka efektívnosť ostatných služieb verejnej správy, - nedostupný kvalitný digitálny obsah, - pomaly zavádzané základné služby eGovernmentu a nízka efektívnosť ostatných elektronizovaných verejných služieb, ktoré väčšinou iba kopírujú papierové služby,

Vo vyššie uvedenom kontexte je potrebné sledovať i potenciálne rozvojové príležitosti a hrozby, indukované hierarchicky vyššími faktormi sociálno - ekonomického rozvoja. Na základe uskutočnených analýz je možné za najväčšie hrozby pokladať hlavne:

1. Znižovanie konkurencieschopnosti obce v dôsledku trvalej stagnácie v rozvoji spolupráce podnikateľskej sféry s orgánmi miestnej samosprávy – Public Private Partnership.
2. Nedostatok externých finančných prostriedkov potrebných na zabezpečenie kvalitných verejných služieb.
3. Podcenenie významu kvalitatívneho rozvoja ľudských zdrojov ako pre ekonomický, tak aj pre sociálny rozvoj obce Ratková.
4. Podcenenie významu informačných technológií ako základného prvku ekonomického rozvoja a rozvoja ľudských zdrojov v obci.

Jedným z nutných predpokladov úspešnej implementácie Programu hospodárskeho rozvoja a sociálneho rozvoja je návaznosť na existujúcu sústavu strategických a rozvojových dokumentov. Tento fakt sa premietol z časti aj do výberu opatrení a cieľových skupín, na ktoré sa má zamerať podpora z verejných zdrojov, hlavne z dôvodu efektívneho vynakladania finančných prostriedkov, odstránenia duplicit, možných protichodných účinkov opatrení atď.. Z tohto dôvodu je prirodzeným rámcom Program hospodárskeho rozvoja a sociálneho rozvoja Baskobystrického samosprávneho kraja, ako aj Partnerskej dohody, ale aj platná legislatíva v oblasti zabezpečovania verejných služieb. Komparáciou výsledkov vyššie uvedenej selekcie odvetvových disparít a PHSR BBSK je možné zistiť, že niektoré opatrenia v rámci tohto dokumentu pokrývajú kritické oblasti zistené v problémovej analýze. Preto je nutné v súlade s vyššie uvedenými skutočnosťami zamerať sa na odstránenie týchto disparít v relevantných cieľových oblastiach a relevantných skupín.



1. Hospodárstvo a vedecko-technický rozvoj
Cieľová skupina podnikateľské subjekty v priemysle, obchode a výrobných službách obec investori
2. Technická infraštruktúra
Cieľová skupina obec, obyvatelia obce, podnikateľské subjekty, mimovládne subjekty,
3. Životné prostredie
Cieľová skupina obec, obyvatelia obce, podnikateľské subjekty,
4. Sociálna oblasť a zdravotníctvo
Cieľová skupina nezamestaní, sociálne odkázaní, zdravotne a duševne postihnutí, obyvatelia v dôchodkovom veku, mladí ľudia, rizikové skupiny obyvateľstva,
5. Školstvo a šport
Cieľová skupina deti predškolského veku, žiaci v rámci povinnej školskej dochádzky, nezamestnaní, obyvatelia v dôchodkovom veku, športovci organizovaní v rámci športových hnutí, pasívna športová verejnosť, obyvatelia v produktívnom veku,
6. Kultúra
Cieľová skupina obyvateľstvo podnikateľské subjekty navštevníci obce,
7. Cestovný ruch a public relation
Cieľová skupina obec, VÚC, obyvatelia obce, navštevníci obce, súkromný podnikateľský sektor,
9. Administratíva a bezpečnosť
Cieľová skupina obec, obyvatelia obce, súkromný podnikateľský sektor,
10. Informatizácia obce
Cieľová skupina obec, obyvatelia obce, súkromný podnikateľský sektor,



**Strategická časť Programu hospodárskeho rozvoja a sociálneho rozvoja obce Ratková
2016 - 2025**



4 VÍZIA A POSLANIE OBCE RATKOVÁ

Vízia

Obec Ratková bude obcou, ktorá bude vyvážene zabezpečovať podmienky pre harmonický život všetkých kategórií svojich obyvateľov. Obec sa stane významným strediskom cestovného ruchu, a bude vyvážene a ohľaduplne využívať svoje prírodné bohatstvo za účelom jeho ekonomického a ekologického zveľadovania. V súvislosti s rozvojom cestovného ruchu sa bude snažiť čo najlepšie prezentovať svoje kultúrne tradície a zvyklosti v duchu rozvoja kultúrneho povedomia nielen vo svojom regióne, ale aj za hranicami Slovenskej republiky. Na to využije svoj bohatý historický potenciál prezentovaný hlavne historickým jadrom obce a množstvom kultúrnych pamiatok. Obec vytvorí podmienky na rozvoj infraštruktúry cestovného ruchu - ubytovacie kapacity a športovú infraštruktúru. Z hospodárskeho hľadiska obec vytvorí priaznivé podmienky na rozvoj tradičných výrobných a nevýrobných odvetví, pre ktorých rozvoj má obec najväčší potenciál – cestovný ruch a lesné hospodárstvo.

Poslanie

Poslanie je komplexná a všeobecná definícia objasňujúca mandát obce Ratková. Poslanie opisuje a prezentuje základné služby (produkty), ktoré poskytuje a identifikuje hlavných „zákazníkov“, t.j. jej obyvateľov, miestnych podnikateľov, záujmové združenia a pod.. Poslanie vyjadruje základný dôvod existencie obce Ratková a odpovedá na tri otázky: Čo obec robí? Prečo to robí? Pre koho to robí? Predpokladom pre zabezpečovanie kvalitných služieb obyvateľom obce, podnikateľom či návštevníkom a celkový plynulý chod samosprávy a jej orgánov je dôsledný denný operatívny manažment a realizácia profesionálnych interných služieb. Tieto zahŕňajú celú škálu aktivít počnúc obstarávaniami tovarov, služieb a prác, cez interné právne poradenstvo a zastupovanie obce pri súdnych sporoch až po udržiavanie počítačovej siete, zálohovanie dát či aktualizovanie a zverejňovanie informácií, ktoré slúžia aj obyvateľom obce. Samospráva obce Ratková disponuje aj nemalým majetkom – budovami, pozemkami, bytovými a nebytovými priestormi. Efektívne spravovanie aktív takéhoto rozsahu a zabezpečovanie jeho maximálnej výnosnosti je možné len za predpokladu existencie prehľadnej a aktuálnej evidencie, ktorá slúži vedeniu obce a poslancom obecného zastupiteľstva. Významnú úlohu zohráva aj odborné vzdelávanie zamestnancov úradu s cieľom zabezpečiť ich ďalší profesionálny rast, vedúci k zvýšeniu kvality samosprávou poskytovaných služieb. Medzi významné činnosti - a to najmä z pohľadu obyvateľov obce – patrí administrovanie zasadnutí orgánov obce. Práve tieto authority rozhodujú o všetkých dôležitých zmenách, ktoré sa premietajú do života obyvateľov, napr. prostredníctvom všeobecne záväzných nariadení.

Jedným zo základných predpokladov rozvoja obce je dodržiavanie zákonnosti a pravidiel miestnej samosprávy, ochrana života a osobného majetku občanov, ale aj životného prostredia. V súlade s poslaním obce Ratková všetky tieto úlohy realizuje štátna polícia. K dosiahnutiu zámeru - vybudovať bezpečnú obec - polícia vykonáva všeobecnú prevenciu kriminality, aktívnu ochranu verejného poriadku, života, zdravia občanov a majetku. Súčasťou bezpečnostnej politiky obce je aj výkon ochrany pred požiarmi a civilnej ochrany obyvateľov.

1. Hospodárstvo a vedecko-technický rozvoj

Základnou úlohou samosprávy je rozvoj územia obce a zvyšovanie kvality života jeho obyvateľov. Všeobecne uznávaným nástrojom pre miestnu hospodársku politiku je rozvoj existujúcich priemyselných zón. Obec Ratková v súlade s touto filozofiou skvalitňuje zóny, ktoré poskytujú kapacitu pre podnikateľské subjekty. Ich rozlohu plánuje rozširovať v obmedzenej miere. Rozvojové aktivity budú pokračovať hlavne v časti intravilánu obce, kde sa rozprestiera objekt poľnohospodárskeho podniku.

2. Doprava a komunikácie

Príprava Projektovej dokumentácie pre cestné stavby, pravidelná oprava a stavebná údržba pozemných komunikácií, letná a zimná údržba či rekonštrukcia vybraných miestnych komunikácií, to všetko zahŕňajú kompetencie obce v oblasti pozemných komunikácií.

3. Technická infraštruktúra

Významným prvkom kvality života v obci je funkčný systém verejného osvetlenia. Hlavnou úlohou samosprávy je v tomto kontexte realizácia novej výstavby verejného osvetlenia, prevádzkovanie už vybudovaného verejného osvetlenia a samozrejme priebežné opravy a údržba existujúcich svetelných bodov, prípadne ich prestavba na LED. Okrem toho zabezpečuje rozvoj komplexnej infraštruktúry



zohľadňujúcej rast kvality života obyvateľov obce a životného prostredia. Rozvoj infraštruktúry smeruje hlavne k jej rozšíreniu na potenciálne obytné zóny v obci, IBV, ako aj na rekonštrukciu súčasnej infraštruktúry - vodovodnej, elektrickej, komunikačnej.

3. Odpadové hospodárstvo

Obec vykonáva úlohy, ktoré jej vyplývajú z programu odpadového hospodárstva a všeobecne záväzných právnych predpisov prijatých a platných v Slovenskej republike. V oblasti odpadového hospodárstva ide najmä o zber a prepravu komunálnych odpadov a drobných stavebných odpadov na účely ich zhodnotenia alebo zneškodnenia, zabezpečovanie zberných nádob zodpovedajúcich systému zberu komunálneho odpadu, zabezpečovanie priestoru, kde môžu obyvatelia obce odovzdávať oddelené zložky komunálnych odpadov či zabezpečovanie zberu a prepravy objemných odpadov. Obec zároveň vykonáva priestupkové konanie v odpadovom hospodárstve a zabezpečuje údržbu infraštruktúry pre odpadové vody.

4. Životné prostredie

Udržiavanie a zveľádovanie obce neznamená len ochranu a údržbu existujúcej verejnej zelene, ale aj zabránenie ďalšiemu znižovaniu podielu zelených plôch v zastavanom území obce, ich rozdrobovaniu a zmysluplné riadenie výstavby a využívania územia. V súlade s touto filozofiou obec každoročne zabezpečuje ošetrovanie a udržiavanie zelene - drevín, trávnikov, kvetinových záhonov. Súčasťou prostredia, v ktorom obyvatelia žijú, sú aj verejné priestranstvá, chodníky, miestne komunikácie, námestie, ktoré je obcou pravidelne čistené, ale aj športové ihriská vo všetkých častiach obce – Ratková so zabezpečením pravidelnej údržby a obnovy. K ďalším činnostiam, ktoré sa podieľajú na vytváraní atraktívneho a zdravého prostredia patrí aj prevádzka či správa cintorínov.

5. Sociálna oblasť a zdravotníctvo

Činnosť samosprávy - vzhľadom na existujúce kompetencie - je v oblasti sociálnej politiky veľmi rozsiahla. Pre občanov v hmotnej núdzi obec poskytuje jednorazové dávky v hmotnej núdzi a sociálnu pôžičku. Pre zdravotne ťažko postihnutých a seniorov obec poskytuje sociálne služby, medzi ktoré patrí opatrovateľská služba, prepravná služba a organizovanie spoločného stravovania. Obec podporuje nešťátne subjekty, ktorých činnosť je zameraná na pomoc sociálne alebo zdravotne handicapovaným občanom. Pre zachovanie rovnakých podmienok a šancí pre všetkých žiakov obec zabezpečuje prenos štátnych dotácií (na stravu, motivačný príspevok a školské pomôcky) pre školopovinné deti zo sociálne slabších rodín. Nástrojom pre podporu demografie v obci je jednorazový finančný príspevok pre každé novonarodené dieťa s trvalým pobytom na území obce. Poskytované sociálne služby sú regulované celým radom zákonov a usmernení – počnúc ústavou Slovenskej republiky. Pôsobnosť z orgánov štátnej správy na mestá a na vyššie územné celky na úseku sociálnej pomoci prešla zákonom č. 416/2001 Z. z. hlavne v oblasti poskytovania opatrovateľskej služby a starostlivosti o seniorov, v oblasti vzdelávania, športu a ostatných verejných služieb. Obec sa v oblasti sociálnej pomoci do 31.12.2008 riadilo nasledovnými zákonmi: Zákon č.369/90 Zb. o obecnom zriadení v platnom znení, Zákon č. 195/1998 Z. z. o sociálnej pomoci v znení neskorších predpisov, Zákon č. 599/2003 Z.z. o hmotnej núdzi, Zákon č. 601/2003 Z.z. o životnom minime, Zákon č. 36/2005 Z.z. o rodine a Zákon č.305/2005 Z.z. o sociálnoprávnej ochrane detí a sociálnej kuratele. Dňom 1.1.2009 vstúpil do platnosti nový Zákon č.448/2008 Z.z. o sociálnych službách a novela zákona č. 305/2005 Z.z. o sociálnoprávnej ochrane detí a sociálnej kuratele. Tieto dva kľúčové zákony vymedzujú povinnosti obce pri svojej samosprávnej pôsobnosti v oblasti sociálnej starostlivosti o svojich občanov.

V zmysle zákona 369/1990 Zb. o obecnom zriadení podľa § 3 obyvatelia obce majú právo požadovať súčinnosť obce pri ochrane osoby, rodiny a majetku v obci, pomoci v čase náhlej núdze (toto právo občana má i ústavnú oporu - čl. 16, 18 a 21 Ústavy SR) a podľa § 4 ods. 3 písm. j) má obec povinnosť vypracovať koncepcie rozvoja v jednotlivých oblastiach života.

Ratková považuje pomoc a podporu pre svojich obyvateľov za jednu zo svojich prirodzených priorít.

6. Školstvo a šport

Školstvo

Obec Ratková v súčasnosti je zriaďovateľom predškolského zariadenia a základnej školy.



Šport

Obec vytvára podmienky na zmysluplné trávenie voľného času detí, mládeže a obyvateľov obce, ako najvhodnejšiu prevenciu proti drogám a civilizačným chorobám. V rámci tejto filozofie samospráva organizuje alebo podporuje celý rad rekreačných a športových aktivít. Súčasťou politiky obce je subvencovanie športových klubov a telovýchovných organizácií prostredníctvom dotácií z rozpočtu obce. Mandát na podporu rekreačného a výkonnostného športu v obci vyplýva zo zákona č. 369/1990 Zb. o obecnom zriadení, Všeobecne záväzného nariadenia o poskytovaní dotácií z rozpočtu obce Ratková či koncepčných a strategických dokumentov prijatých mestským zastupiteľstvom. Vytváranie vhodného prostredia pre rekreačný a výkonnostný šport z peňazí daňovníkov, je jednou z ciest tvorby a prezentácie dobrého mena obce. Vhodné podmienky pre šport a ponuka verejných športovísk sú súčasťou konkurenčného boja miest o lepšie podmienky pre život. Prínosy z financovania a podpory športu na území obce sa prejavujú vo forme zdravšieho života obyvateľov, zvýšeného záujmu o bývanie v obci, v náraste členských základní podporovaných športov.

7. Kultúra

Obec Ratková v súlade so svojím zámerom každoročne organizuje kultúrne podujatia. Obec zabezpečuje opravy a údržbu kultúrnych pamiatok na území obce. Súčasťou kultúrnej politiky je aj dotovanie činnosti záujmových združení či jednotlivcov. Snahou obce je udržiavať kultúru v obci (v súčasnom kultúrnom dome to nie je možné). Rámec pre činnosť a aktivity samosprávy obce je v oblasti kultúry tvorený najmä zákonom č. 369/1990 Zb. o obecnom zriadení, zákonom č. 416/2001 Z. z. o prechode niektorých pôsobností z orgánov štátnej správy na obce a na vyššie územné celky, zákonom č. 61/2000 Z. z. o osvetovej činnosti, zákonom č. 4/1958 Zb. o ľudovej umeleckej výrobe a umeleckých remeslách a zákonom č. 96/1991 Zb. o verejných kultúrnych podujatiach.

8. Propagácia a cestovný ruch

V oblasti cestovného ruchu plní najmä úlohy: spolupracuje s miestnymi podnikateľmi a úradmi štátnej správy a okolitými obcami v oblasti cestovného ruchu, spolupracuje s príslušnou komisiou, pripravuje analýzy turistickej aktivity obce a infraštruktúry cestovného ruchu z hľadiska historických pamiatok a iných historických objektov, ubytovacích, stravovacích a ostatných služieb, spolupracuje na príprave vydávania a zabezpečenia propagačných materiálov pre obec, pripravuje návrhy na riešenie rozvoja cestovného ruchu a spolupracuje so všetkými dotknutými orgánmi a organizáciami pri ich realizácii, spolupracuje pri vytváraní systému tvorby finančných zdrojov na podporu rozvoja cestovného ruchu v obci, ako aj pri zachovávaní historického, architektonického a kultúrneho dedičstva, rieši podnety, návrhy a v spolupráci s hlavným kontrolórom aj sťažnosti občanov a organizácií týkajúce sa CR, zabezpečuje styk samosprávy s inštitúciami a organizáciami, ako aj agentúrami poskytujúcimi služby, informácie, podporu a poradenstvo v CR, podieľa sa na koordinačnej činnosti pri realizácii úloh súvisiacich s ekonomickým a sociálnym rozvojom spravovaného územia, podieľa sa na tvorbe koncepcie rozvoja na úseku cestovného ruchu na území obce, koordinuje a zabezpečuje úlohy súvisiace s činnosťou obce v spolupráci s partnerskými obcami.

9. Administratíva a bezpečnosť

Obec vytvára podmienky na efektívnu prácu obecného úradu, vytvára vyhovujúce podmienky na poskytovanie verejných služieb, estetizáciu a funkčnosť miesta kontaktu so zákazníkmi obecného úradu, vytvára vhodné technické a pracovné podmienky na obecnom úrade. Vytvára podmienky na znižovanie kriminality v obci a ochranu majetku obyvateľov a ostatných subjektov v obci.

10. Informatizácia obce

Zabezpečuje technické podmienky pre rozvoj informačnej spoločnosti. Umožňuje obyvateľom využívať on-line elektronické služby samosprávy. Vytvára vhodné podmienky na prechod na e-government na lokálnej úrovni (e-gov, e-vote, e-services, ...). Umožňuje obyvateľom obce a pracovníkom samosprávy zvyšovať svoje počítačové vedomie a zručnosti.

5 FORMULÁCIA A NÁVRH STRATÉGIE

Strategický cieľ

Strategický cieľ PHRSR ako aj dlhodobé ciele v rámci jednotlivých politík vychádzajú z §3 Ciele podpory regionálneho rozvoja zákona 309/2014 o podpore regionálneho rozvoja, kde je hlavným cieľom



podpory regionálneho rozvoja odstraňovať alebo zmiernovať nežiaduce rozdiely v úrovni hospodárskeho rozvoja, sociálneho rozvoja a územného rozvoja regiónov a zabezpečiť trvalo udržateľný rozvoj regiónov, zvyšovať ekonomickú výkonnosť, konkurencieschopnosť regiónov a rozvoj inovácií v regiónoch pri zabezpečení trvalo udržateľného rozvoja, zvyšovať zamestnanosť a životnú úroveň obyvateľov v regiónoch pri zabezpečení trvalo udržateľného rozvoja. Podpora regionálneho rozvoja podľa odseku 1 je zameraná najmä na komplexné využívanie vnútorného rozvojového potenciálu územia - prírodných, kultúrnych, materiálnych, finančných, ľudských a inštitucionálnych zdrojov, podporu zavádzania nových technológií a inovácií pri rešpektovaní vnútorných špecifik regiónu, rozvoj informatizácie a digitalizácie v regióne, rozvoj hospodárstva a podnikateľského prostredia v regióne s cieľom zvýšiť jeho produktivitu, optimalizovať štruktúru hospodárstva, vytvárať nové pracovné miesta a stabilizovať ohrozené pracovné miesta, rozvoj ľudských zdrojov vrátane zvyšovania vzdelanostnej úrovne, kvalifikácie a zlepšovania prípravy detí a mladých dospelých na trh práce, predchádzanie sociálneho vylúčenia a zmiernovanie jeho negatívnych dôsledkov, podporu rovnosti príležitostí na trhu práce a podporu znevýhodnených komún, realizáciu verejných prác podporujúcich rozvoj regiónu, zlepšenie a rozvoj sociálnej infraštruktúry regiónu, zlepšenie dopravnej a technickej vybavenosti regiónu, inžinierskych stavieb, rozvoj cestovného ruchu, medzištátnu, cezhraničnú a medziregionálnu spoluprácu v oblasti regionálneho rozvoja v záujme trvalo udržateľného rozvoja regiónu, zachovanie identity a rozvoj kultúry a starostlivosť o kultúrne dedičstvo regiónov a sídiel, rozvoj pôdohospodárstva a rozvoj vidieka, rozvoj vidieckych oblastí a zvyšovanie kvality života na vidieku, realizáciu opatrení na ochranu, udržiavanie a zveľadňovanie životného prostredia a na obmedzovanie vplyvov poškodzujúcich životné prostredie a zlepšenie environmentálnej infraštruktúry regiónu, ochranu prírody, efektívne využívanie prírodných zdrojov regiónu a využívanie alternatívnych zdrojov energie, rozvoj občianskej vybavenosti a rozvoj služieb v regióne,) zvyšovanie dostupnosti a kvality bývania, budovanie a posilňovanie štruktúr občianskej spoločnosti, rozvoj prosociálneho správania obyvateľstva, rozvoj telesnej kultúry, športu a turistiky, ochranu, podporu a rozvoj verejného zdravia, atď. Na základe analýzy súčasnej situácie a predpokladov ďalšieho rozvoja sa navrhuje pre obec Ratková nasledovný strategický cieľ:

Zabezpečiť trvalo udržateľný rozvoj obce Ratková, ktorý bude zameraný hlavne na trvalý ekonomický rast pri rešpektovaní environmentálnych požiadaviek a obmedzení súvisiacich s existenciou tunajších prírodných hodnôt. Ekonomický, kultúrny a spoločenský rast bude zabezpečený prostredníctvom disponibilného potenciálu nachádzajúceho sa v ľudských, prírodných a ekonomických zdrojoch. Hlavné zameranie ekonomickej činnosti bude obec smerovať do ekologicky nezávadných prevádzok v oblasti cestovného ruchu a vybraných oblastí poľnohospodárstva a potravinárstva, pre ktoré má ideálne rozvojové predpoklady. Obec vytvorí vhodné podmienky na rozvoj infraštruktúry cestovného ruchu - ubytovacie a stravovacie kapacity.

Formulácia strategického cieľa vychádza z predpokladu, že budú vytvorené podmienky pre stabilizáciu, rozvoj a adaptáciu ekonomicky aktívnych a výkonných subjektov. Zvyšovanie výkonnosti hospodárstva na udržateľnej úrovni v dlhodobom horizonte a rast jeho konkurencieschopnosti je považované za prioritu. Zároveň však musia byť vytvorené také podmienky, aby sa nezvyšovali výdavky verejných prostriedkov, ale aby nastala ich konsolidácia za účelom podpory nových rozvojových projektov. Navrhovaná stratégia vychádza zo strategických prístupov v rámci regionálneho rozvoja, ktoré sú postavené na:

- aktivizácii nedostatočne využívaného potenciálu a podpore hospodárskeho rozvoja obce a okolia,
- rozšírení a zvýšení podielu aktivít na úrovni partnerstva,
- aktivizácii nástrojov riadenia verejných výdavkov za účelom ich zníženia.

Súbežne je však potrebné venovať pozornosť aj rozvíjaniu ľudských zdrojov. Hlavným zámerom stratégie v tejto oblasti je zapojenie viacerých subjektov a postup riešenia danej problematiky v rámci partnerstva. V oblasti vybavenia územia dopravnou infraštruktúrou sa stratégia orientuje hlavne na vybudovanie prepojenia regiónu tak, aby bola zabezpečená napojenosť na dopravné koridory v dostatočnom čase a kvalite. Okrem zlepšenia dopravnej obslužnosti sa pozornosť venuje aj rozvoju informačnej spoločnosti. Stratégia v oblasti životného prostredia je zameraná na zlepšenie situácie zavádzaním nových ekologických metód výroby energie, novým prístupom občanov k ochrane životného prostredia. Stratégia je založená na eliminácii kľúčových disparít, ktoré sú bariérou rozvoja a na využití pozitívnych výhod, ktoré poskytujú príležitosti pre dlhodobý rast. To je možné uskutočniť len na úrovni partnerstva spoluprácou verejného a súkromného sektora a integrovaným prístupom k riešeniu ekonomických, sociálnych a environmentálnych aspektov. Na dosiahnutie strategického cieľa budú podporovať globálne ciele podľa jednotlivých kľúčových odvetví. Uvedené ciele plne



korešpondujú s hlavnými cieľmi definovanými v PHSR Baskobystrického samosprávneho kraja a podporujú jeho naplnenie.

Formulácia a návrh stratégie

Strategický plán hospodárskeho a sociálneho rozvoja obce pre uvažované obdobie predstavuje rozsiahly komplex analýz a opatrení. V každom období niektoré opatrenia podmieňujú realizovanie iných. Niektoré sa musia považovať za dôležitejšie pre havarijný stav predmetnej veci, niektoré sú ešte prednostnejšie z hľadiska potrieb a záujmu tej alebo onej skupiny obyvateľov. Limitujúci faktor – dostatok finančných prostriedkov nemôže byť dôvodom pre neurčenie strategického cieľa. Už tým že je definovaný napomôže smerovaniu rozvoja. Spracovatelia vychádzajú z prieskumu a analýzy existujúceho stavu, pri zachovaní princípov všeobecného konsenzu a vzájomnej vyváženosti, považujú za prioritné rozvojové oblasti (Osi) nasledovné (vychádzajúce z princípov programového rozpočtovania, prenesených a originálnych kompetencií obce definovaných zákonom 416/2001 o prechode..., ekonomickou a funkčnou klasifikáciou (COFOG) a cieľov podpory regionálneho rozvoja v zmysle zákona 309/2014 o podpore regionálneho rozvoja: Pre obec Ratková je nevyhnutné, aby v súlade s celoeurópskou stratégiou do roku 2020 naplnila tri kľúčové priority rastu: inteligentný rast ktorý je založený na efektívnych investíciách do vzdelávania, výskumu a inovácií, udržateľný rast, vďaka prechodu na nízkouhlíkové hospodárstvo a zameranie sa na konkurencieschopné odvetvia priemyslu a inkluzívny rast, s veľkým dôrazom na tvorbu pracovných miest a zmiernenie chudoby.

K základným predpokladom realizácie stratégie programu patrí:

- integrovaný prístup (kombinovanie investícií, prierezové riešenie problémov)
- majetkové vysporiadanie vlastníckych vzťahov
- dostatočné financovanie prenesených kompetencií štátnej správy na samosprávu zo štátneho rozpočtu

Pri realizácii stratégie bude zároveň kladený dôraz na rešpektovanie princípov udržateľného rozvoja a podporu synergie medzi ekonomickým, sociálnym a environmentálnym prostredím. Pri formulácii stratégie Programu hospodárskeho rozvoja a sociálneho rozvoja obce Ratková na roky 2016 - 2025 boli zohľadnené priority Slovenskej republiky formulované v dokumente Národná stratégia regionálneho rozvoja SR 2020/30.

Udržateľný rozvoj sa chápe v kontexte rozvoja sídelného prostredia obce Ratková. Vo vytvorení systému ktorý by priebežne vyhodnocoval kvalitu sídelného prostredia, identifikoval jeho narušenia a inicioval ich nápravu. Významným faktorom zabezpečenia a zlepšenia kvality sídelného prostredia budú mať aj dopravné projekty vytvárajúce predpoklady inteligentného a inkluzívneho rastu. Udržateľný rast sa zakladá na: ochrane životného prostredia, znížení emisií a zachovaní biologickej rozmanitosti; zavedení efektívnych inteligentných rozvodov elektrickej energie využívajúcich informačné a telekomunikačné technológie; využívaní sietí pokrývajúcich celú EÚ s cieľom poskytnúť podnikom (hlavne malým výrobným spoločnostiam) ďalšiu konkurenčnú výhodu; zlepšení podnikateľského prostredia, a to najmä pre MSP; dobre informovaných spotrebiteľoch. Inkluzívny rast predstavuje rast založený na efektívnom využívaní vnútorných zdrojov regiónu: ľudských, prírodných, kapitálových. Významným faktorom inkluzívneho rastu je spokojnosť obyvateľov a ich ochota podieľať sa na ňom. Úzko s tým súvisí rozvoj športu, voľnočasových aktivít, aktívneho trávenia voľného času, relaxu, zábavy, kultúry, umenia. Sú to aktivity, ktoré podporujú kreativnosť a ktoré by boli zohľadňovali potreby všetkých vekových kategórií a boli im súčasne dostupné.



Zabezpečiť trvalo udržateľný rozvoj obce Ratková, po ekonomickej, sociálnej, kultúrnej stránke. Ekonomický, kultúrny a spoločenský rast bude zabezpečený prostredníctvom disponibilného potenciálu nachádzajúceho sa v ľudských, prírodných a ekonomických zdrojoch. Hlavné zameranie ekonomickej činnosti bude obec smerovať do ekologicky nezávadných prevádzok v oblasti cestovného ruchu, priemyslu, poľnohospodárstva a potravinárstva, pre ktoré má ideálne rozvojové predpoklady. Zabezpečiť ochranu životného prostredia a jeho zveľaďovanie hlavne v podobe rozvoja a kultivácie oddychových zón v obci.

Prioritná os. PROGRAM 1. HOSPODÁRSTVO A VEDECKO-TECHNICKÝ ROZVOJ

Podprogram 1.1. Podpora tradičných odvetví priemyslu, lesníctva, poľnohospodárstva a obchodu.
Podprogram 1.2. Energetická efektívnosť a progresívne technológie vo výrobe.

Prioritná os. PROGRAM 2. DOPRAVA A KOMUNIKÁCIE

Podprogram 2.1. Komunikácie
Podprogram 2.2. Doprava

Prioritná os. PROGRAM 3. TECHNICKÁ INFRAŠTRUKTÚRA

Prioritná os. PROGRAM 4. ODPADOVÉ HOSPODÁRSTVO

Prioritná os. PROGRAM 5. ŽIVOTNÉ PROSTREDIE

Podprogram 5.1. Informovanosť a poradenstvo
Podprogram 5.2. Ochrana a racionálne využívanie vôd, ochrana pred povodňami
Podprogram 5.3. Ochrana ovzdušia
Podprogram 5.4. Ochrana a rozvoj ostatných zložiek životného prostredia

Prioritná os. PROGRAM 6. SOCIÁLNE SLUŽBY A ZDRAVOTNÍCTVO

Podprogram 6.1. Sociálne služby
Podprogram 6.2. Zdravotnícke služby

Prioritná os. PROGRAM 7. VZDELÁVANIE A ŠPORT

Podprogram 7.1. Vzdelávanie
Podprogram 7.2. Šport

Prioritná os. PROGRAM 8. KULTÚRA

Podprogram 8.1. Kultúrna infraštruktúra
Podprogram 8.2. Organizačné zabezpečenie
Podprogram 8.3. Propagácia v oblasti kultúry

Prioritná os. PROGRAM 9. PROPAGÁCIA A CESTOVNÝ RUCH

Podprogram 9.1. Propagácia obce
Podprogram 9.2. Rekreačno - relaxačné zázemie obce.
Podprogram 9.3. Cestovný ruch.

Prioritná os. PROGRAM 10. ADMINISTRATÍVA A BEZPEČNOSŤ

Podprogram 10.1. Administratíva
Podprogram 10.2. Bezpečnosť

Prioritná os. PROGRAM 11. INFORMATIZÁCIA OBCE

Podprogram 11.1. Budovanie a rozvoj informačnej infraštruktúry.
Podprogram 11.2. Počítačová gramotnosť.



PO 1. Hospodárstvo a vedecko-technický rozvoj

Priority v oblasti rozvoja hospodárstva a vedecko-technického rozvoja spadajú predovšetkým do vytvárania pozitívnych predpokladov na využívanie alternatívnych zdrojov energie pre potreby samosprávy.

Podprogram 1.1.

Cieľ 1.2
Opatrenie 1.2.1

Podpora tradičných odvetví priemyslu, lesníctva, poľnohospodárstva a obchodu.

Zabezpečiť rozvoj tradičných remesiel v obci.
Podpora výrobných odvetví a obchodných služieb.

Podprogram 1.2.

Cieľ 1.1
Opatrenie 1.2.1

Energetická efektívnosť a progresívne technológie vo výrobe.

Zvýšenie energetickej efektívnosti na strane výroby aj spotreby a zavádzanie progresívnych technológií v energetike.

Podpora výstavby zariadení na využívanie obnoviteľných zdrojov energie.

PO 2. Doprava a komunikácie

Výstavba a údržba miestnych komunikácií v správe obce ako aj riešenie technického stavu komunikácií vo vlastníctve vyššieho územného celku. Zabezpečiť pravidelné a vyhovujúce spojenie obyvateľov obce s regionálnymi centrami prostredníctvom verejnej dopravy.

Podprogram 2.1.

Cieľ 2.1
Opatrenie 2.1.1
Opatrenie 2.1.2
Opatrenie 2.1.3
Opatrenie 2.1.4
Opatrenie 2.1.5

Komunikácie

Zabezpečiť výstavbu a rekonštrukciu miestnych ciest a cesty III. triedy.

Výstavba a rekonštrukcia miestnych komunikácií v obci.

Výstavba a rekonštrukcia cesty III. triedy.

Výstavba cyklotrás na prepojenie sídiel regiónu.

Dostavba parkovísk pre potreby občianskej infraštruktúry.

Dostavba a rekonštrukcia chodníkov popri miestnych komunikáciách.

Podprogram 2.2.

Cieľ 2.2
Opatrenie 2.2.1

Doprava

Zabezpečenie dopravného spojenia hromadnou autobusovou dopravou, prípadne železničnou dopravou.

Riešenie zastávok SAD ako prvkov drobnej architektúry (prístrešky, lavičky, sedenia, informačné tabule, smetné koše, zeleň,...).

PO 3. Technická infraštruktúra

Rozvoj a udržiavanie technickej infraštruktúry je nevyhnutné z hľadiska prílevu investícií v oblasti priemyslu a rozvoja cestovného ruchu, ako aj udržiavania požadovanej životnej úrovne obyvateľstva. Ide hlavne o zabezpečenie infraštruktúry do oblastí, ktoré sú potenciálne najvhodnejšie na rozvoj obce.

Cieľ 3

Opatrenie 3.1
Opatrenie 3.2
Opatrenie 3.3
Opatrenie 3.4
Opatrenie 3.5

Zabezpečiť rozvoj a rekonštrukciu technickej infraštruktúry v obci.

Výstavba inžinierskych sietí v nových lokalitách IBV.

Rekonštrukcia a rozšírenie verejného osvetlenia.

Rozšírenie kapacity a revitalizácia pietnych miest v obci.

Rekonštrukcia verejného vodovodu.

Rekonštrukcia a dostavba elektrickej a plynovej rozvodnej siete.

PO 4. Odpadové hospodárstvo

Rozvoj a výstavba infraštruktúry odpadového hospodárstva. Údržba kanalizačnej siete, výstavba a prevádzka zberného dvora pre separovaný zber ako aj obecného kompostoviska.

Cieľ 4

Opatrenie 4.1
Opatrenie 4.2
Opatrenie 4.3
Opatrenie 4.4
Opatrenie 4.5
Opatrenie 4.6

Nakladanie s komunálnym a drobným stavebným odpadom

V súlade s prijatými koncepciami zabezpečiť permanentné znižovanie podielu skladovanej časti odpadov, k čomu organizovať mobilné zbery textílií, kovového odpadu, viacvrstvových obalov nebezpečných odpadov.

Zabezpečiť separáciu komunálneho odpadu v obci.

Rekultivácia čiernych skládok.

Výstavba obecného zberného dvora a kompostoviska.

Dostavba splaškovej kanalizačnej siete.

Dostavba dažďovej kanalizačnej siete.

PO 5. Životné prostredie

Trvalo udržiavané životné prostredie je významným ukazovateľom kvality života. Dlhodobé udržiavanie, ale aj skvalitňovanie prírodného prostredia, je spoločným cieľom všetkých obyvateľov obce. Monitorovaná kvalita vody a ovzdušia. Optimalizácia nakladania s odpadmi. Informovanosť obyvateľov o životnom prostredí. Propagácia chránených území.

Podprogram 5.1.

Cieľ 5.1
Opatrenie 5.1.1

Informovanosť a poradenstvo

Zabezpečiť účinný systém informovanosti a poradenstva

Spracovať koncepciu zabezpečenia informovanosti, poradenstva a prevencie v oblasti ŽP. Trvale preferovať poradenstvo a prevenciu pred represiou.

Podprogram 5.2.

Cieľ 5.2

Ochrana a racionálne využívanie vôd, ochrana pred povodňami

Zabezpečiť ochranu a racionálne využívanie vôd, ochranu pred povodňami.



Opatrenie 5.2.1	Zabezpečiť dostatok kvalitnej pitnej vody, minimalizovať straty vo vodovodných sieťach.
Opatrenie 5.2.2	Revitalizácia protizáplavových opatrení.
Opatrenie 5.2.3	Revitalizácia a úprava korýt vodných tokov.

Podprogram 5.3.
Cieľ 5.3

Ochrana ovzdušia

Zabezpečiť účinnú ochranu ovzdušia pred malými a strednými zdrojmi znečistenia nachádzajúcimi sa v katastrálnom území obce.

Opatrenie 5.3..1

Zabezpečiť zníženie produkovaných emisií hlavným zdrojom znečistenia – domácnosti.

Podprogram 5.4.

Cieľ 5.4

Ochrana a rozvoj ostatných zložiek životného prostredia

Realizácia účinných opatrení v oblasti ostatných zložiek životného prostredia.

Opatrenie 5.4.1

Realizácia protieróznych opatrení.

Opatrenie 5.4.2

Výstavba a revitalizácia odдыхových zón v obci.

PO 6. Sociálna oblasť a zdravotníctvo

Pokračujúci trend rastu podielu seniorov na počte obyvateľov musí byť sprevádzaný podmienkami, ktoré umožnia dôstojnejšie prežitie zvyšku života. Veková skladba obyvateľov je sprevádzaná väčším výskytom špecifických chorôb.

Podprogram 6.1.

Cieľ 6.1

Sociálne služby

Doplniť chýbajúcu infraštruktúru sociálnych zariadení v obci a zvýšiť ich kvalitu.

Opatrenie 6.1.1

Obyvatelia v dôchodkovom veku.

Opatrenie 6.1.2

Mladé rodiny s deťmi.

Opatrenie 6.1.3

Marginalizované skupiny.

Opatrenie 6.1.4

Nájomná bytová výstavba.

Podprogram 6.2.

Cieľ 6.2

Zdravotnícke služby

Zlepšiť úroveň poskytovania zdravotníckych a sociálnych služieb.

Opatrenie 6.2.1

Podpora poradenskej činnosti.

Opatrenie 6.2.2

Zabezpečiť dostupnosť zdravotnej starostlivosti pre dospelých občanov.

PO 7. Školstvo a šport

Údržba a rozvoj predškolského vzdelávania v obci. Údržba a skvalitnenie športovej infraštruktúry.

Podprogram 7.1.

Cieľ 7.1

Vzdelávanie

Zabezpečiť rozvoj a údržbu infraštruktúry vzdelávania a zabezpečenie podmienok pre efektívnu vzdelávaciu činnosť v obci.

Opatrenie 7.1.1

Modernizácia zariadení predškolskej výchovy.

Opatrenie 7.1.2

Modernizácia zariadení povinnej školskej dochádzky.

Podprogram 7.2.

Cieľ 7.2.

Šport

Zabezpečiť trvalé skvalitňovanie vyváženej ponuky výkonnostného a rekreačného športu.

Opatrenie 7.2.1

Výstavba a rekonštrukcia športovej infraštruktúry.

Opatrenie 7.2.2

Rozvoj mimoškolskej činnosti – športové kluby, turistika, kultúrne krúžky.

PO 8. Kultúra

Trvalé pôsobenie na kultúrne povedomie obyvateľov širokou paletou kultúrnych aktivít organizovaných externými subjektami ale aj miestnymi kultúrnymi spolkami. Existencia dôstojných priestorov pre kultúrne aktivity je prvoradá povinnosť obce. Priebežná a kreatívna propagácia podujatí má vplyv na imidž obce a tým aj na cestovný ruch. Kultúrne tradície budú šírené aj prostredníctvom cezhraničnej spolupráce.

Podprogram 8.1.

Cieľ 8.1

Kultúrna infraštruktúra

Zachovanie kultúrno-historického potenciálu obce a rozvoj kultúrnych, informačných a voľnočasových aktivít v nadväznosti na rozvoj cestovného ruchu na regionálnej a miestnej úrovni.

Opatrenie 8.1.1

Výstavba multifunkčného kultúrneho zariadenia.

Opatrenie 8.1.2

Rekonštrukcia a údržba kultúrnych pamiatok.

Opatrenie 8.1.3

Organizovanie pravidelných kultúrnych podujatí.

Podprogram 8.2.

Cieľ 8.2

Organizačné zabezpečenie

Organizačne zabezpečiť ponuku kultúrnych podujatí v obci.

Opatrenie 8.2.1

Spracovať kalendár kultúrnych podujatí na celý rok, tento priebežne aktualizovať. Rozšíriť žánrovú ponuku s orientáciou na hodnotný kultúrny prínos.

Podprogram 8.3.

Cieľ 8.3

Propagácia v oblasti kultúry

Vytvorenie podmienok na efektívnu propagáciu obce v oblasti kultúry.

Opatrenie 8.3.1

Spracovať globálnu koncepciu „propagácie“ histórie obce v multimediálnej forme.

Opatrenie 8.3.2

Propagácia kultúry na Internete prostredníctvom www stránky obce.

PO 9. Propagácia a cestovný ruch

V rámci rozvoja cestovného ruchu je potrebné spracovať koncepciu regionálnej spolupráce s okolitými turistickými lokalitami a domácimi a zahraničnými cestovnými kancelárkami. Nevyhnutnou je taktiež



propagácia obce a to najmä prostredníctvom www - stránky. Potrebné je sústrediť sa na propagáciu hlavne podujatí, atď..

Podprogram 9.1.

Cieľ 9.1
Opatrenie 9.1.1
Opatrenie 9.1.2

Propagácia obce

Zabezpečiť účinnú propagáciu obce.
Aktualizácia www stránky obce.
Podpora budovania informačných tabúl v obci.

Podprogram 9.2.

Cieľ 9.2
Opatrenie 9.2.1

Rekreačno - relaxačné zázemie obce.

Budovanie relaxačno – rekreačného zázemia obce.
Podpora vytvárania nových atraktivít v obce.

Podprogram 9.3.

Cieľ 9.3
Opatrenie 9.3.1
Opatrenie 9.3.2

Cestovný ruch.

Podporovať podnikateľské aktivity v cestovnom ruchu.
Uzavrieť s podnikateľmi dohody o poskytovaní služieb v agroturistike a cestovnom ruchu a o propagovaní ich služieb obcami.
Podporovať podnikateľské subjekty, neziskové organizácie a inštitúcie pri získavaní finančných prostriedkov z grantov a fondov EÚ.

PO 10. Administratíva a bezpečnosť

V rámci administratívneho zabezpečenia chodu samosprávy vytvárať vhodné podmienky na efektívnych chod úradu. Vytvoriť vhodné pracovné prostredie a technické zabezpečenie.

Podprogram 10.1.

Cieľ 10.1
Opatrenie 10.1.1

Administratíva

Zabezpečiť rozvoj administratívnej infraštruktúry a podmienok na výkon samosprávnych funkcií v obci
Komplexná rekonštrukcia obecných budov.

Podprogram 10.2.

Cieľ 10.2
Opatrenie 10.2.1

Bezpečnosť

Vytvorenie podmienok na znižovanie kriminality v obci a ochranu majetku obyvateľov a ostatných subjektov v obci.
Bezpečnosť.

PO 11. Informatizácia obce

Zabezpečenie technických podmienok pre rozvoj informačnej spoločnosti. Umožniť obyvateľom využívať on-line elektronické služby samosprávy. Vytvoriť vhodné podmienky na prechod na e-government na lokálnej úrovni (e-gov, e-vote, e-services, ...). Umožniť obyvateľom obce a pracovníkom samosprávy zvyšovať svoje počítačové vedomie a zručnosti.

Podprogram 11.1.

Cieľ 11.1
Opatrenie 11.1.1
Opatrenie 11.1.2

Budovanie a rozvoj informačnej infraštruktúry.

Zabezpečiť technické podmienky na prechod samosprávy na nový typ vládnutia - e - government.
Rozvoj infraštruktúry informačných systémov samosprávy.
Zavádzanie efektívnych elektronických služieb poskytovaných na úrovni samosprávy.

Podprogram 11.2.

Cieľ 11.2
Opatrenie 11.2.1
Opatrenie 11.2.2
Opatrenie 11.2.3

Počítačová gramotnosť.

Zvýšenie počítačovej gramotnosti obyvateľov a pracovníkov samosprávy.
Podpora zvyšovania počítačového vedomia u pracovníkov samosprávy.
Podpora zvyšovania počítačového vedomia u obyvateľov obce.
Podpora vzdelávacích aktivít zameraných na zvyšovanie zručností a vedomostí o internete a motiváciu k používaniu internetu a elektronických služieb.



**Programová časť Programu hospodárskeho rozvoja a sociálneho rozvoja obce Ratková
2016 - 2025**



5.1 PROGRAM 1. HOSPODÁRSTVO A VEDECKO-TECHNICKÝ ROZVOJ

Strategický zámer

Zlepšiť podmienky pre rozvoj podnikateľských aktivít, s dôrazom na zvýšenie úrovne zamestnanosti a úrovne a kvality služieb pre obyvateľov obce. V oblasti priemyslu je potrebné okrem zachovania stabilných prvkov výroby všetkými možnými opatreniami podporovať vytváranie nových pracovných príležitostí. Využívanie nových technológií pre produkciu energií čistým, životné prostredie nezaťažujúcim spôsobom.

Podprogram 1.1. Podpora tradičných odvetví priemyslu, lesníctva, poľnohospodárstva a obchodu.

Cieľ 1.1 Zabezpečiť rozvoj tradičných remesiel v obci.

Opatrenia podprogramu:

- Opatrenie 1.1.1 Podpora výrobných odvetví a obchodných služieb.
Aktivity Vypracovanie technickej dokumentácie.
Podpora podnikov poľnohospodárskej výroby.
Podpora malej výroby – ekologicky nezávadnej.
Podpora zriaďovania maloobchodných predajní.
Podpora zriaďovania komerčných prevádzok (kaderníctvo, textil, obuv, domáce potreby, ...).

Podprogram 1.2. Energetická efektívnosť a progresívne technológie vo výrobe.

Cieľ 1.2 Zvýšenie energetickej efektívnosti na strane výroby aj spotreby a zavádzanie progresívnych technológií v energetike.

Opatrenia podprogramu:

- Opatrenie 1.2.1 Podpora výstavby zariadení na využívanie obnoviteľných zdrojov energie.
Aktivity Spracovanie technickej dokumentácie.
Inštalácia slnečných kolektorov na budovu obecného úradu.
Inštalácia slnečných kolektorov na budovu kultúrneho domu.
Inštalácia slnečných kolektorov na budovu materskej a základnej školy.

5.2 PROGRAM 2. DOPRAVA A KOMUNIKÁCIE

Strategický zámer

Podpora investičných aktivít so zameraním na modernizáciu a budovanie ciest II. triedy zaisťujúcich dopravnú obsluhu obce Ratková. Zámerom je zabezpečiť také prepojenie osídlenia, ktoré umožní efektívny pohyb ľudí a tovaru, modernizáciu dopravných subsystémov zabezpečujúcich bezpečné a hygienicky vyhovujúce dopravné trasy. Cieľom investícií do tohto typu dopravnej infraštruktúry je odstránenie identifikovaných nedostatkov v cestnej sieti s ohľadom environmentálny a bezpečnostný aspekt.

Podprogram 2.1. Komunikácie

Cieľ 2.1 Zabezpečiť výstavbu a rekonštrukciu miestnych komunikácií a ciest III. cesty.

Opatrenia podprogramu:

- Opatrenie 2.1.1 Výstavba a rekonštrukcia miestnych komunikácií v obci.
Aktivity Vypracovanie technickej dokumentácie.
Rekonštrukcia a dostavba miestnej komunikácie v časti Novej ulice – 1000 m.
Rekonštrukcia a dostavba miestnej komunikácie v časti Repišťia – 800 m.
Rekonštrukcia a dostavba miestnej komunikácie k domu smútku – 200 m.
Rekonštrukcia a dostavba miestnej komunikácie v časti uličky od námestia k rodinným domom – 400 m.
Rekonštrukcia priestoru námestia – žulové kocky 1000 m² (s použitím pôvodného materiálu na jeho obnovu - prekládka žulových kociek).
- Opatrenie 2.1.2 Výstavba a rekonštrukcia cesty II. triedy v obci.
Aktivity Rekonštrukcia štátnej cesty II. triedy Ratková – Tornaľa.
Rekonštrukcia štátnej cesty II. triedy Ratková – Rimavská Sobota.
- Opatrenie 2.1.3 Výstavba cyklotrás na prepojenie sídiel regiónu.
Aktivity Vypracovanie technickej dokumentácie.
Výstavba cyklotrasy smerom na obec Sirk.
Výstavba cyklotrasy pozdĺž toku Západný Turiec.
- Opatrenie 2.1.4 Dostavba parkovísk pre potreby občianskej infraštruktúry.
Aktivity Vypracovanie technickej dokumentácie.
Dostavba parkovacích plôch pri cintoríne v Ratkovej - 100 m².
Dostavba parkovacích plôch pri cintoríne v Repišťiach – 60 m².
Rekonštrukcia a rozšírenie parkovacích plôch v priestore Očú a kultúrnym domom.
Rekonštrukcia a rozšírenie parkovacích plôch v priestore športového areálu.



- Opatrenie 2.1.5 Dostavba a rekonštrukcia chodníkov popri miestnych komunikáciách.
Aktivity Vypracovanie technickej dokumentácie.
Rekonštrukcia a dostavba chodníkov v obci - 800 m.

Podprogram 2.2. Doprava

Cieľ 2.2 Zabezpečenie dopravného spojenia hromadnou autobusovou dopravou, prípadne železničnou dopravou.

Opatrenia podprogramu:

- Opatrenie 2.2.1 Riešenie zastávok SAD ako prvkov drobnej architektúry (prístrešky, lavičky, sedenia, informačné tabule, smetné koše, zeleň,...).
Aktivity Vypracovanie technickej dokumentácie.
Zrekonštruovať autobusové zastávky na ceste II. triedy so samostatnými pruhmi a nástupnými plochami.

5.3 PROGRAM 3. TECHNICKÁ INFRAŠTRUKTÚRA

Strategický zámer

Rozvoj komplexnej infraštruktúry podporujúcej rozvoj obce a zohľadňujúcej rast kvality života obyvateľov obce a životného prostredia. Rozvoj infraštruktúry bude smerovať hlavne k jej rozšíreniu na potenciálne priemyselné zóny v obci, IBV, ako aj na rekonštrukciu súčasnej infraštruktúry - vodovodnej, elektrickej, komunikačnej.

Cieľ 3 Zabezpečiť rozvoj a rekonštrukciu technickej infraštruktúry v obci.

Opatrenia podprogramu:

- Opatrenie 3.1 Výstavba inžinierskych sietí v nových lokalitách IBV.
Aktivity Vypracovanie technickej dokumentácie.
Výstavba plôch IBV v lokalite Hliňaška.
- Opatrenie 3.2 Rekonštrukcia a rozšírenie verejného osvetlenia.
Aktivity Vypracovanie technickej dokumentácie a príprava projektového spisu.
Rekonštrukcia verejného osvetlenia – LED osvetlenie.
- Opatrenie 3.3 Rozšírenie kapacity a revitalizácia pietnych miest v obci.
Aktivity Spracovanie technickej dokumentácie.
Revitalizácia areálu cintorína.
Rekonštrukcia a modernizácia budovy domu smútku – zníženie energetickej náročnosti.
- Opatrenie 3.4 Rekonštrukcia verejného vodovodu.
Aktivity Spracovanie technickej dokumentácie.
Rekonštrukcia verejného vodovodu.
- Opatrenie 3.5 Rekonštrukcia a distavba elektrickej a plynovej rozvodnej siete.
Aktivity Rekonštrukciou existujúcej rozvodnej elektrickej siete.
Rekonštrukcia trafostaníc.

5.4 PROGRAM 4. ODPADOVÉ HOSPODÁRSTVO

Strategický zámer

Vytvorenie efektívneho a spoľahlivého systému odvádzania a zneškodňovania odpadov produkovaných subjektmi. Zabezpečiť výstavbu/dostavbu splaškovej a dažďovej kanalizačnej siete. Vytvoriť podmienky na odvoz a likvidáciu TKO a nebezpečného odpadu, vytvorenie podmienok na efektívnu separáciu odpadu v obci.

Cieľ 4 Nakladanie s komunálnym a drobným stavebným odpadom

Opatrenia podprogramu:

- Opatrenie 4.1 V súlade s prijatými koncepciami zabezpečiť permanentné znižovanie podielu skladovanej časti odpadov, k čomu organizovať mobilné zbery textílií, kovového odpadu, viacvrstvových obalov nebezpečných odpadov.
Aktivity Zvýšiť environmentálne povedomie ľuďí.
Zabezpečenie zberného kontajneru 2 x ročne.
Zabezpečenie zberu nebezpečných odpadov.
- Opatrenie 4.2 Zabezpečiť separáciu komunálneho odpadu v obci.
Aktivity Ekonomicky motivovať obyvateľstvo.
Zabezpečiť požadované podmienky pre realizáciu separovaného zberu.
Zabezpečenie nádob pre separovaný zber.
Obstaranie kompostérov pre domáce kompostovanie.
- Opatrenie 4.3 Rekultivácia čiernych skládok.
Aktivity Revitalizácia čiernych skládok.
- Opatrenie 4.4 Výstavba obecného zberného dvora a kompostoviska.
Aktivity Vypracovanie technickej dokumentácie.



	Výstavba obecného kompostoviska za športovým areálom (do 5 ton). Obstaranie mechanizácie pre obecné kompostovisko. Výstavba zberného dvora pre separovaný zber (bez zberu kovov). Obstaranie mechanizácie pre zberný dvor.
Opatrenie 4.5 Aktivity	Výstavba splaškovej kanalizačnej siete. Vypracovanie technickej dokumentácie. Výstavba splaškovej kanalizačnej siete. Výstavba ČOV.
Opatrenie 4.6 Aktivity	Výstavba dažďovej kanalizačnej siete. Vypracovanie technickej dokumentácie. Výstavba odvodňovacích rigolov.

5.5 PROGRAM 5. ŽIVOTNÉ PROSTREDIE

Strategický zámer

Strategickým zámerom obce je nielen zachovanie existujúceho dobrého stavu životného prostredia a zvyšovania jeho kvality, ale aj eliminácia slabých stránok, neustála osвета, výchova a informovanosť o stave životného prostredia.

Podprogram 5.1. Informovanosť a poradenstvo

Cieľ 5.1 Zabezpečiť účinný systém informovanosti a poradenstva

Opatrenia podprogramu:

Opatrenie 5.1.1	Spracovať koncepciu zabezpečenia informovanosti, poradenstva a prevencie v oblasti ŽP. Trvale preferovať poradenstvo a prevenciu pred represiou.
Aktivity	Vypracovanie koncepcie pre ochranu životného prostredia v obci. Prezentácia a šírenie osvety v oblasti životného prostredia.

Podprogram 5.2. Ochrana a racionálne využívanie vôd, ochrana pred povodňami

Cieľ 5.2 Zabezpečiť ochranu a racionálne využívanie vôd, ochranu pred povodňami.

Opatrenia podprogramu:

Opatrenie 5.2.1 Aktivity	Zabezpečiť dostatok kvalitnej pitnej vody, minimalizovať straty vo vodovodných sieťach. Rekonštrukcia vodovodnej siete.
Opatrenie 5.2.2 Aktivity	Revitalizácia protizáplavových opatrení. Spracovanie technickej dokumentácie. Revitalizácia protipovodňových opatrení mimo vodného toku. Revitalizácia záchytných kanálov mimo vodného toku. Revitalizácia protizáplavových opatrení na rieke Západný Turiec – 1000 m.
Opatrenie 5.2.3 Aktivity	Revitalizácia a úprava koryt vodných tokov. Analýza súčasného stavu. Vypracovanie technickej dokumentácie. Revitalizácia koryta rieky Západný Turiec.

Podprogram 5.3. Ochrana ovzdušia

Cieľ 5.3 Zabezpečiť účinnú ochranu ovzdušia pred malými a strednými zdrojmi znečistenia nachádzajúcimi sa v katastrálnom území obce.

Opatrenia podprogramu:

Opatrenie 5.3..1 Aktivity	Zabezpečiť zníženie produkovaných emisií hlavným zdrojom znečistenia – domácnosti. Obmedziť spaľovanie fosílnych palív. Prechod na alternatívne zdroje vykurovania.
------------------------------	---

Podprogram 5.4. Ochrana a rozvoj ostatných zložiek životného prostredia

Cieľ 5.4 Realizácia účinných opatrení v oblasti ostatných zložiek životného prostredia.

Opatrenia podprogramu:

Opatrenie 5.4.1 Aktivity	Realizácia protierózných opatrení. Spracovanie technickej dokumentácie. Realizácia protierózných opatrení.
Opatrenie 5.4.2 Aktivity	Výstavba a revitalizácia oddychových zón v obci. Spracovanie technickej dokumentácie. Revitalizácia a dostavba parku a oddychovej zóny v parku na námestí v Ratkovej. Revitalizácia a dostavba parku a oddychovej zóny v miestnej časti Repištia. Výstavba priestoru pre oddych (prístrešky, sedenie, ohniská,...). Výstavba oddychovej zóny pri futbalovom areáli.



5.6 PROGRAM 6. SOCIÁLNE SLUŽBY A ZDRAVOTNÍCTVO

Strategický zámer

Neustále rozvíjať širokú paletu sociálnych a zdravotných služieb poskytovaných v obci. Dbieť o ich dostupnosť, kvalitu a vzájomnú vyváženosť za účelom dosiahnutia dôstojných podmienok života všetkých kategórií obyvateľov obce.

Podprogram 6.1. Sociálne služby

Cieľ 6.1 Doplniť chýbajúcu infraštruktúru sociálnych zariadení v obci a zvýšiť ich kvalitu.

Opatrenia podprogramu:

- Opatrenie 6.1.1 Obyvatelia v dôchodkovom veku.
Aktivity Výstavba denného stacionára.
Poskytovanie služieb stravovania pre obyvateľov v dôchodkovom veku.
Zabezpečenie služby donášky nákupov starším obyvateľom obce.
Zriadenie priestorov pre klub seniorov.
- Opatrenie 6.1.2 Mladé rodiny s deťmi.
Aktivity Výber materského centra.
Podpora mladých rodín s deťmi.
- Opatrenie 6.1.3 Marginalizované skupiny.
Aktivity Výstavba strediska osobnej hygieny v areáli KD v Ratkovej.
Výstavba obecnej práčovne v areáli KD v Ratkovej.
Zriadenie komunitného centra.
- Opatrenie 6.1.4 Nájomná bytová výstavba.
Aktivity Spracovanie technickej dokumentácie.
Výstavba sociálneho nájomného bývania (sociálne byty) pre sociálne slabé rodiny v miestnej časti „Hliňaška“.

Podprogram 6.2. Zdravotnícke služby

Cieľ 6.2 Zlepšiť úroveň poskytovania zdravotníckych a sociálnych služieb.

Opatrenia podprogramu:

- Opatrenie 6.2.1 Podpora poradenskej činnosti.
Aktivity Zabezpečenie personálnych kapacít.
Zabezpečenie priestorov.
- Opatrenie 6.2.2 Zabezpečiť dostupnosť zdravotnej starostlivosti pre dospelých občanov.
Aktivity Podpora poskytovania zdravotníckych služieb.

5.7 PROGRAM 7. VZDELÁVANIE A ŠPORT

Strategický zámer

Zabezpečenie všestranného rozvoja detí a mládeže. Zlepšenie technického stavu a vybavenia školskej infraštruktúry. V športe umožniť ponuku čo najširšej palety služieb, zabezpečiť čo najefektívnejšie a transparentné využitie verejných financií ku prospechu všetkých občanov obce. Podpora existujúcich športových podujatí, ako aj vytváranie vhodných podmienok pre rozvoj rôznych druhov športu nielen pre obyvateľov obce.

Podprogram 7.1. Vzdelávanie

Cieľ 7.1 Zabezpečiť rozvoj a údržbu infraštruktúry vzdelávania a zabezpečenie podmienok pre efektívnu vzdelávaciu činnosť v obci.

Opatrenia podprogramu:

- Opatrenie 7.1.1 Modernizácia zariadení predškolskej výchovy.
Aktivity Rekonštrukcia budovy materskej školy – zníženie energetickej náročnosti.
Zmena zdroja tepla a modernizácia vykurovacieho systému budovy Materskej školy.
Rekonštrukcia priestorov jedálne – modernizácia kuchyne, jedálne, zvýšenie bezpečnosti.
Dostavba hracích prvkov v areáli MŠ.
Obstaranie vybavenia školy.
- Opatrenie 7.1.2 Modernizácia zariadení povinnej školskej dochádzky.
Aktivity Rekonštrukcia budovy základnej školy – zníženie energetickej náročnosti.
Modernizácia vykurovania budovy – modernizácia zdrojov tepla a rozvodov.
Obstaranie vybavenia školy.
Rekonštrukcia a modernizácia priestorov a vybavenia školskej jedálne (kuchyňa, skladové priestory, jedáleň).
Rekonštrukcia a modernizácia priestorov a vybavenia školskej telocvične.
Rekonštrukcia strechy školskej telocvične.
Dostavba a modernizácia sociálnych zariadení, šatní.
Modernizácia interiérov a vybavenia školskej telocvične.



Realizácia priestorov pre zriadenie CVČ.

Podprogram 7.2. Šport

Cieľ 7.2. Zabezpečiť trvalé skvalitňovanie vyváženej ponuky výkonnostného a rekreačného športu.

Opatrenia podprogramu:

- Opatrenie 7.2.1 Výstavba a rekonštrukcia športovej infraštruktúry.
Aktivity Spracovanie technickej dokumentácie.
Výstavba multifunkčného ihriska v obci Ratková.
Výstavba detského ihriska v obci Ratková.
Výstavba detského ihriska v časti Repišťia.
Výstavba veľkého futbalového ihriska.
- Opatrenie 7.2.2 Rozvoj mimoškolskej činnosti – športové kluby, turistika, kultúrne krúžky.
Aktivity Zabezpečenie priestorového a materiálneho vybavenia.

5.8 PROGRAM 8. KULTÚRA

Strategický zámer

Trvalé pôsobenie na kultúrne povedomie obyvateľov širokou paletou kultúrnych aktivít organizovaných externými subjektmi. Existencia dôstojných priestorov pre kultúrne aktivity je povinnosť obce. Priebežná a kreatívna propagácia podujatí má vplyv na imidž obce a tým aj na cestovný ruch.

Podprogram 8.1. Kultúrna infraštruktúra

Cieľ 8.1 Zachovanie kultúrno–historického potenciálu obce a rozvoj kultúrnych, informačných a voľnočasových aktivít v nadväznosti na rozvoj cestovného ruchu na regionálnej a miestnej úrovni.

Opatrenia podprogramu:

- Opatrenie 8.1.1 Výstavba multifunkčného kultúrneho zariadenia.
Aktivity Vypracovanie technickej dokumentácie.
Rekonštrukcia a zateplenie obvodového plášťa domu kultúry.
Rekonštrukcia a zateplenie strešného plášťa a výmena sklenených výplní.
Modernizácia vykurovacieho systému a zdrojov tepla budovy KD (rozvodov tepla a zdroje tepla).
Modernizácia vybavenie budovy KD (kuchyňa, sála, technické priestory).
Rekonštrukcia interiérov budovy KD.
- Opatrenie 8.1.2 Rekonštrukcia a údržba kultúrnych pamiatok.
Aktivity Rekonštrukcia strechy kostola.
Rekonštrukcia oplotenia areálu kostola.
Rekonštrukcia fasády budovy kostola.
Rekonštrukcia historického námestia v obci Ratková.
- Opatrenie 8.1.3 Organizovanie pravidelných kultúrnych podujatí.
Aktivity Podpora kultúrnych podujatí.
Výstavba amfiteátra.
Zriadenie miestneho tanečno-speváckeho súboru.

Podprogram 8.2. Organizačné zabezpečenie

Cieľ 8.2 Organizačne zabezpečiť ponuku kultúrnych podujatí v obci.

Opatrenia podprogramu:

- Opatrenie 8.2.1 Spracovať kalendár kultúrnych podujatí na celý rok, tento priebežne aktualizovať. Rozšíriť žánrovú ponuku s orientáciou na hodnotný kultúrny prínos.
Aktivity Personálne a finančné zabezpečenie.
Spracovanie kalendár kultúrnych podujatí.

Podprogram 8.3. Propagácia v oblasti kultúry

Cieľ 8.3 Vytvorenie podmienok na efektívnu propagáciu obce v oblasti kultúry.

Opatrenia podprogramu:

- Opatrenie 8.3.1 Spracovať globálnu koncepciu „propagácie“ histórie obce v multimediálnej forme.
Aktivity Personálne a finančné zabezpečenie.
Spracovanie koncepcie v multimediálnej forme.
- Opatrenie 8.3.2 Propagácia kultúry na Internete prostredníctvom www stránky obce.
Aktivity Finančné zabezpečenie.
Obsahová analýza www stránky.
Priebežná aktualizácia www stránky.



5.9 PROGRAM 9. PROPAGÁCIA A CESTOVNÝ RUCH

Strategický zámer

Budovať goodwill obce a dosiahnuť, aby sa obec stala vyhľadávaným miestom cestovného ruchu v oblasti športu, kultúry a turistiky. Využiť prírodný potenciál, ktorý ponúka blízke aj širšie okolie obce.

Podprogram 9.1. Propagácia obce

Cieľ 9.1 Zabezpečiť účinnú propagáciu obce.

Opatrenia podprogramu:

Opatrenie 9.1.1 Aktualizácia www stránky obce.
Aktivita Finančné zabezpečenie.
Obsahová analýza www stránky.
Prieběžná aktualizácia www stránky.

Opatrenie 9.1.2 Podpora budovania informačných tabúlí v obci.
Aktivita Budovanie a inštalácia tabúlí informujúcich o atraktivitách obce.
Budovanie a inštalácia tabúlí propagujúcich kultúrne hodnoty obce.

Podprogram 9.2. Rekreačno - relaxačné zázemie obce.

Cieľ 9.2 Budovanie relaxačno – rekreačného zázemia obce.

Opatrenia podprogramu:

Opatrenie 9.2.1 Podpora vytvárania nových atraktivít v obce.
Aktivita Spracovanie technickej dokumentácie.
Výstavba ubytovacieho zariadenia.

Podprogram 9.3. Cestovný ruch.

Cieľ 9.3 Podporovať podnikateľské aktivity v cestovnom ruchu.

Opatrenia podprogramu:

Opatrenie 9.3.1 Uzavrieť s podnikateľmi dohody o poskytovaní služieb v agroturistike a cestovnom ruchu a o propagovaní ich služieb obcami.
Aktivita Zabezpečenie personálnych kapacít.

Opatrenie 9.3.2 Podporovať podnikateľské subjekty, neziskové organizácie a inštitúcie pri získavaní finančných prostriedkov z grantov a fondov EÚ.
Aktivita Zabezpečenie personálnych kapacít.

5.10 PROGRAM 10. ADMINISTRATÍVA A BEZPEČNOSŤ

Strategický zámer

Vytvoriť podmienky na efektívnu prácu obecného úradu. Vytvoriť vyhovujúce podmienky na poskytovania verejných služieb, estetizácia a funkčnosť miesta kontaktu so zákazníkmi obecného úradu, vytváranie vhodných technických a pracovných podmienok na mestských úradoch. Vytvorenie podmienok na znižovanie kriminality v obci a ochranu majetku obyvateľov a ostatných subjektov v obci.

Podprogram 10.1. Administratíva

Cieľ 10.1 Zabezpečiť rozvoj administratívnej infraštruktúry a podmienok na výkon samosprávnych funkcií v obci

Opatrenia podprogramu:

Opatrenie 10.1.1 Komplexná rekonštrukcia obecných budov.
Aktivita Spracovanie technickej dokumentácie.
Komplexná rekonštrukcia budovy obecného úradu – zníženie energetickej náročnosti budovy.
Komplexná rekonštrukcia obecného úradu – interiéry.
Spracovanie územného plánu obce.
Zmena zdroja tepla a modernizácia vykurovacieho systému budovy Obecného úradu.
Prestavba komínového systému budovy Obecného úradu.
Zmena zdroja tepla a modernizácia vykurovacieho systému budovy Malého domu služieb.

Podprogram 10.2. Bezpečnosť

Cieľ 10.2 Vytvorenie podmienok na znižovanie kriminality v obci a ochranu majetku obyvateľov a ostatných subjektov v obci.

Opatrenia podprogramu:

Opatrenie 10.2.1 Bezpečnosť.
Aktivita Osadenie kamerového systému na vstupe do obce, športový areál, centrálna časť, OclÚ, cintorín, MŠ a ZŠ.



Rekonštrukcia budovy požiarnej zbrojnice – zníženie energetickej náročnosti.
 Obstaranie a modernizácia vybavenia hasičskej zbrojnice.
 Rekonštrukcia a modernizácia obecného rozhlasu.

5.11 PROGRAM 11. INFORMATIZÁCIA OBCE

Strategický zámer

Zabezpečenie technických podmienok pre rozvoj informačnej spoločnosti. Umožniť obyvateľom využívať on-line elektronické služby samosprávy. Vytvoriť vhodné podmienky na prechod na e-government na lokálnej úrovni (e-vote, e-services,...). Umožniť obyvateľom obce a pracovníkom samosprávy zvyšovať svoje počítačové vedomie a zručnosti.

Podprogram 11.1. Budovanie a rozvoj informačnej infraštruktúry.

Cieľ 11.1 Zabezpečiť technické podmienky na prechod samosprávy na nový typ vládnutia - e - government.

Opatrenia podprogramu:

Opatrenie 11.1.1	Rozvoj infraštruktúry informačných systémov samosprávy.
Aktivita	Technické zabezpečenie IS. Tvorba základného SW na komunikáciu občan – samospráva – podnikateľské subjekty. Podpora zlepšenia prenosu dátových a hlasových mobilných služieb.
Opatrenie 11.1.2	Zavádzanie efektívnych elektronických služieb poskytovaných na úrovni samosprávy.
Aktivita	Tvorba aplikačného softwaru na zabezpečenie e – služieb v obci. Tvorba SW na realizáciu e-vote na miestnej úrovni.

Podprogram 11.2. Počítačová gramotnosť.

Cieľ 11.2 Zvýšenie počítačovej gramotnosti obyvateľov a pracovníkov samosprávy.

Opatrenia podprogramu:

Opatrenie 11.2.1	Podpora zvyšovania počítačového vedomia u pracovníkov samosprávy.
Aktivita	Realizácia kurzov v oblasti nových SW pre pracovníkov miestnej samosprávy.
Opatrenie 11.2.2	Podpora zvyšovania počítačového vedomia u obyvateľov obce.
Aktivita	Realizácia kurzov na zvyšovanie počítačového vedomia u obyvateľov obce. Realizácia kurzov na obsluhu a používanie obecného informačného a komunikačného systému.
Opatrenie 11.2.3	Podpora vzdelávacích aktivít zameraných na zvyšovanie zručností a vedomostí o internete a motiváciu k používaniu internetu a elektronických služieb.
Aktivita	Realizácia kurzov na zvyšovanie vedomostí o internete.

6 MERATEĽNÉ INDIKÁTORY

Monitorovanie Programu hospodárskeho rozvoja a sociálneho rozvoja obce Ratková sa vykonáva na základe súboru indikátorov priradených k jednotlivým cieľom a opatreniam (ktoré môžu byť priebežne konkretizované). Indikátory podporujú oprávnenosť verejných výdavkov na jednotlivé opatrenia a zároveň preukazujú ekonomickú účinnosť realizovaných verejných výdavkov. Indikátory budú zároveň základným faktorom pri tvorbe kritérií na čerpanie finančnej podpory z regionálneho rozvojového fondu.

6.1 PROGRAM 1. HOSPODÁRSTVO A VEDECKO-TECHNICKÝ ROZVOJ

Podprogram 1.1. Energetická efektívnosť a progresívne technológie vo výrobe.

Cieľ 1.1 Zabezpečiť rozvoj tradičných remesiel v obci.

Opatrenia	Názov	Merateľné indikátory	Typ	Merná jednotka	Inform. zdroj	Vých. hodnota	Cieľová hodnota
Opatrenie 1.1.1	Podpora výrobných odvetví a obchodných služieb.	Počet vytvorených nových pracovných miest	dopad	počet	podn. subjekt	0	5
		Nárast pridanej hodnoty	dopad	%	podn. subjekt	5	10
		Nárast tržieb	výsledok	%	podn. subjekt	7	10
		Počet podporených projektov	výstup	počet	podn. subjekt	0	3
		Výdavky na inovácie	výsledok	€	podn. subjekt	0	0,5 mil.



Podprogram 1.2. Energetická efektívnosť a progresívne technológie vo výrobe.

Cieľ 1.2 Zvýšenie energetickej efektívnosti na strane výroby aj spotreby a zavádzanie progresívnych technológií v energetike.

Opatrenia	Názov	Merateľné indikátory	Typ	Merná jednotka	Inform. zdroj	Vých. hodnota	Cieľová hodnota
Opatrenie 1.2.1	Podpora výstavby zariadení na využívanie obnoviteľných zdrojov energie.	Objem preinvestovaných prostriedkov	výsledok	€	obec Ratková	0	50 tis.
		Objem vyprodukovanej elektrickej energie	výsledok	kWp	obec Ratková	0	100
		Počet vytvorených nových pracovných miest	dopad	počet	obec Ratková	0	0

6.2 PROGRAM 2. DOPRAVA A KOMUNIKÁCIE

Podprogram 2.1. Komunikácie

Cieľ 2.1 Zabezpečiť výstavbu a rekonštrukciu miestnych komunikácií a ciest III. cesty.

Opatrenia	Názov	Merateľné indikátory	Typ	Merná jednotka	Inform. zdroj	Vých. hodnota	Cieľová hodnota
Opatrenie 2.1.1	Výstavba a rekonštrukcia miestnych komunikácií v obci.	Dĺžka rekonštruovaných a novovybudovaných ciest II. a III. Triedy a miestnych komunikácií	výstup	km	obec Ratková	0	2,4
		Dĺžka novovybudovaných chodníkov	výstup	km	obec Ratková	0	0
		Počet užívateľov podporených Projektov	výsledok	počet	obec Ratková	0	539
		Počet vytvorených pracovných miest	výsledok	počet	obec Ratková	0	0
Opatrenie 2.1.2	Výstavba a rekonštrukcia cesty II. triedy v obci.	Dĺžka rekonštruovaných a novovybudovaných ciest II. a III. triedy a miestnych komunikácií	výstup	km	obec Ratková	0	10
		Dĺžka novovybudovaných chodníkov	výstup	km	obec Ratková	0	0
		Počet užívateľov podporených Projektov	výsledok	počet	obec Ratková	-	-
		Počet vytvorených pracovných miest	výsledok	počet	obec Ratková	0	0
Opatrenie 2.1.3	Výstavba cyklotrás na prepojenie sídiel regiónu.	Dĺžka vybudovaných cyklotrás	výstup	km	obec Ratková	0	15
		Počet užívateľov podporených Projektov	výsledok	počet	obec Ratková	0	50
		Počet nových návštevníkov obce	výsledok	počet	obec Ratková	0	1500
		Počet vytvorených pracovných miest	výsledok	počet	obec Ratková	0	0
Opatrenie 2.1.4	Dostavba parkovísk pre potreby občianskej infraštruktúry.	Počet novovybudovaných parkovacích miest	výstup	počet	obec Ratková	0	40
		Počet užívateľov podporených Projektov	výsledok	počet	obec Ratková	0	539
		Počet vytvorených pracovných miest	výsledok	počet	obec Ratková	0	0
Opatrenie 2.1.5	Dostavba a rekonštrukcia chodníkov popri miestnych komunikáciách.	Dĺžka rekonštruovaných chodníkov	výstup	km	obec Ratková	0	0
		Dĺžka novovybudovaných chodníkov	výstup	km	obec Ratková	0	5
		Počet užívateľov podporených Projektov	výsledok	počet	obec Ratková	0	539
		Počet vytvorených pracovných miest	výsledok	počet	obec Ratková	0	0

Podprogram 2.2. Doprava

Cieľ 2.2 Zabezpečenie dopravného spojenia hromadnou autobusovou dopravou, prípadne železničnou dopravou.

Opatrenia	Názov	Merateľné indikátory	Typ	Merná jednotka	Inform. zdroj	Vých. hodnota	Cieľová hodnota
Opatrenie 2.2.1	Riešenie zastávok SAD ako prvkov drobnej architektúry (prístrešky, lavičky, sedenia, informačné tabule, smetné koše, zeleň,...).	Počet zrekonštruovaných zastávok SAD	výstup	počet	obec Ratková	0	2
		Počet užívateľov podporených Projektov	výsledok	počet	obec Ratková	0	539
		Počet vytvorených pracovných miest	výsledok	počet	obec Ratková	0	0

6.3 PROGRAM 3. TECHNICKÁ INFRAŠTRUKTÚRA

Cieľ 3 Zabezpečiť rozvoj a rekonštrukciu technickej infraštruktúry v obci.

Opatrenia	Názov	Merateľné indikátory	Typ	Merná	Inform.	Vých.	Cieľová
-----------	-------	----------------------	-----	-------	---------	-------	---------



				jednotka	zdroj	hodnota	hodnota
Opatrenie 3.1	Výstavba inžinierskych sietí v nových lokalitách.	Celková nová plocha pre IBV	výsledok	ha	obec Ratková	0	2
		Počet nových obyvateľov obce	dopad	osoby	obec Ratková	0	30
Opatrenie 3.2	Rekonštrukcia a rozšírenie verejného osvetlenia.	Počet inštalovaných svietidiel	výsledok	počet	obec Ratková	0	30
		Zvýšenie pokrytia územia verejným osvetlením	dopad	%	obec Ratková	85	100
		Počet podporených Projektov, prostredníctvom ktorých boli vytvorené podmienky na poskytovanie nových služieb verejnej infraštruktúry	dopadu	počet	obec Ratková	0	0
Opatrenie 3.3	Rozšírenie kapacity a revitalizácia pietnych miest v obci.	Plocha zrekonštruovaného cintorína	výstup	m ²	obec Ratková	0	2000
		Počet vysadených krov a drevín	výsledok	počet	obec Ratková	0	200
Opatrenie 3.4	Rekonštrukcia verejného vodovodu.	Percento obyvateľov zásobovaných vodou z verejných vodovodov	kontextový	%	obec Ratková	95	99
		Dĺžka vybudovanej vodovodnej siete	výsledok	km	obec Ratková	0	8
		Počet užívateľov podporených Projektov	výsledok	počet	obec Ratková	0	539
Opatrenie 3.5	Zvýšenie kapacity elektrickej a plynovej rozvodnej siete.	Zvýšenie kapacity v %	dopad	%	obec Ratková	0	20
		Počet užívateľov podporených Projektov	výsledok	počet	obec Ratková	0	539

6.4 PROGRAM 4. ODPADOVÉ HOSPODÁRSTVO

Cieľ 4 Nakladanie s komunálnym a drobným stavebným odpadom

Opatrenia	Názov	Merateľné indikátory	Typ	Merná jednotka	Inform. zdroj	Vých. hodnota	Cieľová hodnota
Opatrenie 4.1	V súlade s prijatými koncepciami zabezpečiť permanentné znižovanie podielu skladovanej časti odpadov, k čomu organizovať mobilné zbery textílií, kovového odpadu, viacvrstvových obalov nebezpečných odpadov.	Produkcia komunálneho odpadu	ŠÚ SR	tony	obec Ratková	0	15
		Zneškodnený komunálny odpad	MŽP SR	tony	obec Ratková	0	12
		Objem separovaného odpadu.	dopad	tony	obec Ratková	0	3
		Znižovanie objemu produkovaného odpadu	dopad	%	obec Ratková	0	5
Opatrenie 4.2	Zabezpečiť separáciu komunálneho odpadu v obci.	Objem separovaného odpadu.	dopad	tony	obec Ratková	0	3
		Znižovanie objemu produkovaného odpadu	dopad	tony	obec Ratková	0	5
		Zneškodnený komunálny odpad	MŽP SR	kontextový	obec Ratková	0	12
Opatrenie 4.3	Rekultivácia čiernych skládok.	Plocha rekultivovanej skládky KO, čiernych skládok.	výsledok	m ²	obec Ratková	0	300
Opatrenie 4.4	Výstavba obecného zberného dvora a kompostoviska.	Objem uskladneného odpadu v tonách,	dopad	tony	obec Ratková	0	4,9
		Počet vybudovaných kompostovísk	Výsledok	počet	obec Ratková	0	1
Opatrenie 4.5	Dostavba splaškovej kanalizačnej siete.	Dĺžka novovybudovanej splaškovej kanalizácie	výsledok	km	obec Ratková	0	0,305
Opatrenie 4.6	Dostavba dažďovej kanalizačnej siete.	Dĺžka novovybudovanej dažďovej kanalizácie	výsledok	km	obec Ratková	0	5

6.5 PROGRAM 5. ŽIVOTNÉ PROSTREDIE

Podprogram 5.1. Informovanosť a poradenstvo

Cieľ 5.1 Zabezpečiť účinný systém informovanosti a poradenstva

Opatrenia	Názov	Merateľné indikátory	Typ	Merná jednotka	Inform. zdroj	Vých. hodnota	Cieľová hodnota
Opatrenie 5.1.1	Spracovať koncepciu zabezpečenia informovanosti, poradenstva a prevencie v oblasti ŽP. Trvale preferovať poradenstvo a prevenciu pred represiou.	Počet vypracovaných koncepcií	výsledok	počet	obec Ratková	0	1
		Počet užívateľov podporených projektov	výsledok	počet	obec Ratková	0	539

Podprogram 5.2. Ochrana a racionálne využívanie vôd, ochrana pred povodňami

Cieľ 5.2 Zabezpečiť ochranu a racionálne využívanie vôd, ochranu pred povodňami.

Opatrenia	Názov	Merateľné indikátory	Typ	Merná jednotka	Inform. zdroj	Vých. hodnota	Cieľová hodnota
Opatrenie 5.2.1	Zabezpečiť dostatok kvalitatívnej pitnej vody, minimalizovať straty vo	Percento obyvateľov zásobovaných vodou z verejných vodovodov	kontextový	%	obec Ratková	90	99
		Počet revitalizovaných studní	výsledok	počet	obec	0	2



	vodovodných sieťach.				Ratková		
Opatrenie 5.2.2	Revitalizácia protizáplavových opatrení.	Dĺžka upravených korýt	výsledok	km	obec Ratková	0	1
		Počet vytvorených poldrov	výsledok	počet	obec Ratková	0	0
		Počet vytvorených protizáplavových hrádzí	výsledok	počet	obec Ratková	0	0
Opatrenie 5.2.3	Revitalizácia a úprava korýt vodných tokov.	Dĺžka zrekonštruovaných korýt tokov	výsledok	km	obec Ratková	0	2,5
		Zvýšenie prietoku korýt vodných tokov	dopad	%	obec Ratková	0	20

Podprogram 5.3. Ochrana ovzdušia

Cieľ 5.3 Zabezpečiť účinnú ochranu ovzdušia pred malými a strednými zdrojmi znečistenia nachádzajúcimi sa v katastrálnom území obce

Opatrenia	Názov	Merateľné indikátory	Typ	Merná jednotka	Inform. zdroj	Vých. hodnota	Cieľová hodnota
Opatrenie 5.3.1	Zabezpečiť zníženie produkovaných emisií hlavným zdrojom znečistenia – domácnosti.	Počet domácností s vykurovaním alternatívnymi zdrojmi energie	výsledok	%	obec Ratková	0	40

Podprogram 5.4. Ochrana a rozvoj ostatných zložiek životného prostredia

Cieľ 5.4 Realizácia účinných opatrení v oblasti ostatných zložiek životného prostredia.

Opatrenia	Názov	Merateľné indikátory	Typ	Merná jednotka	Inform. zdroj	Vých. hodnota	Cieľová hodnota
Opatrenie 5.4.1	Realizácia protierózných opatrení.	Celková plocha s realizovanými opatreniami	výstup	ha	obec Ratková	0	1
		Počet užívateľov podporených Projektov	výsledok	počet	obec Ratková	0	539
		Počet vysadených nových krovin a stromov,	výsledok	počet	obec Ratková	0	50
Opatrenie 5.4.2	Výstavba a revitalizácia oddychových zón v obci.	Plocha zrekonštruovaných OZ	výsledok	m ²	obec Ratková	0	500
		Počet vysadených krov a drevín	výsledok	počet	obec Ratková	0	50

6.6 PROGRAM 6. SOCIÁLNE SLUŽBY A ZDRAVOTNÍCTVO

Podprogram 6.1. Sociálne služby

Cieľ 6.1 Doplniť chýbajúcu infraštruktúru sociálnych zariadení v obci a zvýšiť ich kvalitu.

Opatrenia	Názov	Merateľné indikátory	Typ	Merná jednotka	Inform. zdroj	Vých. hodnota	Cieľová hodnota
Opatrenie 6.1.1	Obyvatelia v dôchodkovom veku.	Počet užívateľov podporených projektov	výsledku	počet	obec Ratková	0	50
		Počet podporených Projektov	výsledku	počet	obec Ratková	0	1
Opatrenie 6.1.2	Mladé rodiny s deťmi.	Počet užívateľov podporených projektov	výsledku	počet	obec Ratková	0	50
		Počet podporených projektov	výsledku	počet	obec Ratková	0	1
		Počet vytvorených pracovných miest	výsledku	počet	obec Ratková	0	0
Opatrenie 6.1.3	Marginalizované skupiny.	Počet podporených projektov	výsledku	počet	obec Ratková	0	1
		Počet užívateľov podporených projektov	výsledku	počet	obec Ratková	0	10
Opatrenie 6.1.4	Nájomná bytová výstavba.	Počet podporených projektov	výsledku	počet	obec Ratková	0	1
		Počet užívateľov podporených projektov	výsledku	počet	obec Ratková	0	50

Podprogram 6.2. Zdravotnícke služby

Cieľ 6.2 Zlepšiť úroveň poskytovania zdravotníckych a sociálnych služieb.

Opatrenia	Názov	Merateľné indikátory	Typ	Merná jednotka	Inform. zdroj	Vých. hodnota	Cieľová hodnota
Opatrenie 6.2.1	Podpora poradenskej činnosti.	Počet užívateľov podporených projektov	výsledku	počet	obec Ratková	0	5
		Počet podporených projektov	výstupu	počet	obec Ratková	0	1
Opatrenie 6.2.2	Zabezpečiť dostupnosť zdravotnej starostlivosti pre dospelých občanov.	Počet podporených projektov, prostredníctvom ktorých boli vytvorené podmienky na poskytovanie nových	dopadu	počet	obec Ratková	0	1



		služieb verejnej infraštruktúry					
		Počet užívateľov podporených projektov	výsledku	počet	obec Ratková	0	60

6.7 PROGRAM 7. VZDELÁVANIE A ŠPORT

Podprogram 7.1. Vzdelávanie

Cieľ 7.1 Zabezpečiť rozvoj a údržbu infraštruktúry vzdelávania a zabezpečenie podmienok pre efektívnu vzdelávaciu činnosť v obci.

Opatrenia	Názov	Merateľné indikátory	Typ	Merná jednotka	Inform. zdroj	Vých. hodnota	Cieľová hodnota
Opatrenie 7.1.1	Modernizácia zariadení školskej výchovy.	Výmera vybudovaných priestorov v m ²	výstup	m ²	obec Ratková	0	0
		Výmera zrevitalizovaných priestorov v m ²	výstupu	m ²	obec Ratková	0	200
		Počet užívateľov podporených projektov	výsledku	počet	obec Ratková	0	30
Opatrenie 7.1.2	Modernizácia zariadení povinnej školskej dochádzky.	Výmera vybudovaných priestorov v m ²	výstup	m ²	obec Ratková	0	0
		Výmera zrevitalizovaných priestorov v m ²	výstupu	m ²	obec Ratková	0	500
		Počet užívateľov podporených projektov	výsledku	počet	obec Ratková	0	100

Podprogram 7.2. Šport

Cieľ 7.2. Zabezpečiť trvalé skvalitňovanie vyváženej ponuky výkonnostného a rekreačného športu.

Opatrenia	Názov	Merateľné indikátory	Typ	Merná jednotka	Inform. zdroj	Vých. hodnota	Cieľová hodnota
Opatrenie 7.2.1	Výstavba a rekonštrukcia športovej infraštruktúry.	Počet vybudovaných ihrísk	výsledku	počet	obec Ratková	0	5
		Počet organizovaných športových podujatí	výsledku	počet	obec Ratková	0	10
		Počet užívateľov podporených projektov	výsledku	počet	obec Ratková	0	100
Opatrenie 7.2.2	Rozvoj mimoškolskej činnosti – športové kluby, turistika, kultúrne krúžky.	Počet organizovaných športových podujatí	výsledku	počet	obec Ratková	0	5
		Počet užívateľov podporených projektov	výsledku	počet	obec Ratková	0	20

6.8 PROGRAM 8. KULTÚRA

Podprogram 8.1. Kultúrna infraštruktúra

Cieľ 8.1 Zachovanie kultúrno-historického potenciálu obce a rozvoj kultúrnych, informačných a voľnočasových aktivít v nadväznosti na rozvoj cestovného ruchu na regionálnej a miestnej úrovni.

Opatrenia	Názov	Merateľné indikátory	Typ	Merná jednotka	Inform. zdroj	Vých. hodnota	Cieľová hodnota
Opatrenie 8.1.1	Výstavba multifunkčného kultúrneho zariadenia.	Výmera zrekonštruovaných priestorov v m ²	výstup	m ²	obec Ratková	0	400
		Zníženie koeficientu prestupu tepla,	dopad	%	obec Ratková	0	30
		Plocha zrekonštruovanej strešnej krytiny,	výstup	m ²	obec Ratková	0	500
Opatrenie 8.1.2	Rekonštrukcia a údržba kultúrnych pamiatok.	Výmera zrekonštruovaných priestorov v m ²	výstup	m ²	obec Ratková	0	50
		Zníženie koeficientu prestupu tepla,	dopad	%	obec Ratková	0	20
		Plocha zrekonštruovanej strešnej krytiny,	výstup	m ²	obec Ratková	0	100
		Počet návštevníkov zariadení	dopad	počet	obec Ratková	0	100
Opatrenie 08.1.3	Organizovanie pravidelných kultúrnych podujatí.	Počet nových objektov na organizovanie kultúrnych akcií	výsledok	počet	obec Ratková	0	1
		Počet nových návštevníkov obce	výsledok	počet	obec Ratková	0	100
		Počet organizovaných kultúrnych podujatí	výsledku	počet	obec Ratková	0	1

Podprogram 8.2. Organizačné zabezpečenie

Cieľ 8.2 Organizačne zabezpečiť ponuku kultúrnych podujatí v obci.

Opatrenia	Názov	Merateľné indikátory	Typ	Merná jednotka	Inform. zdroj	Vých. hodnota	Cieľová hodnota
-----------	-------	----------------------	-----	----------------	---------------	---------------	-----------------



Opatrenie 8.2.1	Spracovať kalendár kultúrnych podujatí na celý rok, tento priebežne aktualizovať. Rozšíriť žánrovú ponuku s orientáciou na hodnotný kultúrny prínos.	Počet spracovaných reklamných informačných letákov	výsledku	počet	obec Ratková	0	1
		Počet nových návštevníkov obce	výsledku	počet	obec Ratková	0	539

Podprogram 8.3. Propagácia v oblasti kultúry

Cieľ 8.3 Vytvorenie podmienok na efektívnu propagáciu obce v oblasti kultúry.

Opatrenia	Názov	Merateľné indikátory	Typ	Merná jednotka	Inform. zdroj	Vých. hodnota	Cieľová hodnota
Opatrenie 8.3.1	Spracovať globálnu koncepciu „propagácie“ histórie obce v multimediálnej forme.	Počet spracovaných reklamných informačných letákov, multimediálnych prezentácií	výsledku	počet	obec Ratková	0	0
		Počet nových návštevníkov obce	výsledok	počet	obec Ratková	0	539
Opatrenie 8.3.2	Propagácia kultúry na Internete prostredníctvom www stránky obce.	Počet nových prístupov na www stránku	výsledok	počet	obec Ratková	0	500
		Počet nových návštevníkov obce	dopad	počet	obec Ratková	0	539
		Počet propagovaných kultúrnych podujatí	výsledok	počet	obec Ratková	0	1

6.9 PROGRAM 9. PROPAGÁCIA A CESTOVNÝ RUCH

Podprogram 9.1. Propagácia obce

Cieľ 9.1 Zabezpečiť účinnú propagáciu obce.

Opatrenia	Názov	Merateľné indikátory	Typ	Merná jednotka	Inform. zdroj	Vých. hodnota	Cieľová hodnota
Opatrenie 9.1.1	Aktualizácia www stránky obce.	Počet nových prístupov na www stránku	výsledok	počet	obec Ratková	0	100
Opatrenie 9.1.2	Podpora budovania informačných tabúlí v obce.	Počet nových inštalovaných tabúlí	výsledok	počet	obec Ratková	0	2
		Počet nových návštevníkov obce	dopad	počet	obec Ratková	0	150

Podprogram 9.2. Rekreačno - relaxačné zázemie obce.

Cieľ 9.2 Budovanie relaxačno – rekreačného zázemia obce.

Opatrenia	Názov	Merateľné indikátory	Typ	Merná jednotka	Inform. zdroj	Vých. hodnota	Cieľová hodnota
Opatrenie 9.2.1	Podpora vytvárania nových atrakcií v obci.	Počet vytvorených nových pracovných miest	dopad	počet	obec Ratková	0	0
		Počet nových návštevníkov obce	výsledok	počet	obec Ratková	0	200

Podprogram 9.3. Cestovný ruch.

Cieľ 9.3 Podporovať podnikateľské aktivity v cestovnom ruchu.

Opatrenia	Názov	Merateľné indikátory	Typ	Merná jednotka	Inform. zdroj	Vých. hodnota	Cieľová hodnota
Opatrenie 9.3.1	Uzavrieť s podnikateľmi dohody o poskytovaní služieb v agroturistike a cestovnom ruchu a o propagovaní ich služieb obcami.	Počet uzatvorených dohôd	výsledok	počet	obec Ratková	0	1
		Počet nových atrakcií obce	výsledok	počet	obec Ratková	0	2
		Počet nových propagačných materiálov	výsledok	počet	obec Ratková	0	1
		Počet nových návštevníkov obce	výsledok	počet	obec Ratková	0	1500
Opatrenie 9.3.2	Podporovať podnikateľské subjekty, neziskové organizácie a inštitúcie pri získavaní finančných prostriedkov z grantov a fondov EÚ.	Počet nových atrakcií obce	výsledok	počet	obec Ratková	0	2
		Objem získaných prostriedkov	výstup	mil. €	obec Ratková	0	-
		Počet nových návštevníkov obce	výsledok	počet	obec Ratková	0	1500
		Počet užívateľov podporených projektov	výsledku	počet	obec Ratková	0	1500

6.10 PROGRAM 10. ADMINISTRATÍVA A BEZPEČNOSŤ

Podprogram 10.1. Administratíva



Cieľ 10.1 Zabezpečiť rozvoj administratívnej infraštruktúry a podmienok na výkon samosprávnych funkcií v obci

Opatrenia	Názov	Merateľné indikátory	Typ	Merná jednotka	Inform. zdroj	Vých. hodnota	Cieľová hodnota
Opatrenie 10.1.1	Komplexná rekonštrukcia obecných budov.	Počet podporených projektov, prostredníctvom ktorých boli vytvorené podmienky na poskytovanie nových služieb verejnej infraštruktúry	dopadu	počet	obec Ratková	0	5
		Počet zrekonštruovaných miestností	dopadu	počet	obec Ratková	0	30
		Počet vytvorených pracovných miest	výsledok	počet	obec Ratková	0	0
		Celková zateplená plocha	výsledok	m ²	obec Ratková	0	1000

Podprogram 10.2. Bezpečnosť

Cieľ 10.2 Vytvorenie podmienok na znižovanie kriminality v obci a ochranu majetku obyvateľov a ostatných subjektov v obci.

Opatrenia	Názov	Merateľné indikátory	Typ	Merná jednotka	Inform. zdroj	Vých. hodnota	Cieľová hodnota
Opatrenie 10.2.1	Bezpečnosť.	Počet nainštalovaných kamier	výsledok	počet	obec Ratková	0	10
		Zníženie kriminality	dopad	%	obec Ratková	0	30
		Pokrytie územia	dopad	%	obec Ratková	0	50

6.11 PROGRAM 11. INFORMATIZÁCIA OBCE

Podprogram 11.1. Budovanie a rozvoj informačnej infraštruktúry.

Cieľ 11.1 Zabezpečiť technické podmienky na prechod samosprávy na nový typ vládnutia - e - government.

Opatrenia	Názov	Merateľné indikátory	Typ	Merná jednotka	Inform. zdroj	Vých. hodnota	Cieľová hodnota
Opatrenie 11.1.1	Rozvoj infraštruktúry informačných systémov samosprávy.	% obyvateľov, ktorí využili internet v priebehu posledných 3 mesiacov na interakciu s verejnými inštitúciami	dopad	%	obec Ratková	10	20
		% podnikov, ktoré využili internet v priebehu posledných 3 mesiacov na interakciu s verejnými inštitúciami	dopad	%	obec Ratková	20	40
		Podiel transakčných typov služieb na celkovom počte základných verejných e-služieb	dopad	%	obec Ratková	10	20
Opatrenie 11.1.2	Zavádzanie efektívnych elektronických služieb poskytovaných na úrovni samosprávy.	on-line dostupnosť 20 základných verejných služieb	dopad	%	obec Ratková	5	30
		Počet potrebných dokumentov pri vybavení agendy spojenej s vybranou životnou udalosťou	výsledok	Počet	obec Ratková	3	1
		% obyvateľov, ktorí využili internet v priebehu posledných 3 mesiacov na interakciu s verejnými inštitúciami	dopad	%	obec Ratková	5	30
		% podnikov, ktoré využili internet v priebehu posledných 3 mesiacov na interakciu s verejnými inštitúciami	dopad	%	obec Ratková	10	20
		Podiel transakčných typov služieb na celkovom počte základných verejných e-služieb	dopad	%	obec Ratková	20	40

Podprogram 11.2. Počítačová gramotnosť.

Cieľ 11.2 Zvýšenie počítačovej gramotnosti obyvateľov a pracovníkov samosprávy.

Opatrenia	Názov	Merateľné indikátory	Typ	Merná jednotka	Inform. zdroj	Vých. hodnota	Cieľová hodnota
Opatrenie 11.2.1	Podpora zvyšovania počítačového vedomia u pracovníkov samosprávy.	Počet užívateľov podporených Projektov	výsledku	počet	obec Ratková	0	3
		Počet podporených projektov	výstupu	počet	obec Ratková	0	1
		% pracovníkov ovládajúcich 5 zo 6 základných IT zručností	dopad	%	obec Ratková	50	100
Opatrenie 11.2.2	Podpora zvyšovania počítačového vedomia u obyvateľov obce.	Počet užívateľov podporených projektov	výsledku	počet	obec Ratková	0	100
		Počet podporených projektov	výstupu	počet	obec Ratková	0	5
		% obyvateľov ovládajúcich 5 zo 6 základných IT zručností	dopad	%	obec Ratková	10	20
Opatrenie 11.2.3	Podpora vzdelávacích aktivít zameraných na zvyšovanie zručností a vedomostí o	Počet užívateľov podporených projektov	výsledku	počet	obec Ratková	0	100
		Počet podporených projektov	výstupu	počet	obec	0	5



internete a motiváciu k používaniu internetu a elektronických služieb.				Ratková		
	Podiel transakčných typov služieb na celkovom počte základných verejných e-služieb	dopad	%	obec Ratková	5	30
	% obyvateľov, ktorí využili internet v priebehu posledných 3 mesiacov na interakciu s verejnými inštitúciami	dopad	%	obec Ratková	10	20
	% podnikov, ktoré využili internet v priebehu posledných 3 mesiacov na interakciu s verejnými inštitúciami	dopad	%	obec Ratková	20	40
	% obyvateľov ovládajúcich 5 zo 6 základných IT zručností	dopad	%	obec Ratková	10	20



**Realizačná časť Programu hospodárskeho rozvoja a sociálneho rozvoja obce Ratková
2016 - 2025**



Realizačná časť je zameraná na popis postupov inštitucionálneho zabezpečenia formou partnerstva a organizačné zabezpečenie realizácie programu rozvoja obce, systém monitorovania a hodnotenia plnenia programu rozvoja obce s ustanovením merateľných ukazovateľov, vecný a časový harmonogram realizácie programu rozvoja obce formou akčných plánov.

7 INŠTITUCIONÁLNE A ORGANIZAČNÉ ZABEZPEČENIE REALIZÁCIE PHRSR OBCE RATKOVÁ

Obecný úrad zabezpečuje trvalo udržateľný hospodársky rozvoj, sociálny rozvoj a územný rozvoj prostredníctvom PHRSR a Akčných plánov. Obecný úrad v súčinnosti s poslancami OZ a zriadenými komisiami pripravuje vízie, stratégie, iniciuje aktivity strategického rozvoja obce, vykonáva stratégiu regionálneho rozvoja, vypracováva program hospodárskeho a sociálneho rozvoja, koordinuje spoluprácu na jeho vypracovaní, spolupracuje s externým prostredím, vedie databázy kontaktov, vedie prehľad o organizáciách tretieho sektora, pomáha a vytvára podmienky na ich činnosť. Úrad analyzuje potreby, ktoré sa plánujú prefinancovať z príspevkov na projekty, sleduje výzvy na predkladanie žiadostí, legislatívu, pravidlá, pri príprave spolupracuje s vecnými útvarmi a externým prostredím, vytvára podmienky pre realizáciu projektov, monitoruje priebeh realizácie projektov, zúčastňuje sa na kontrole práce na projektoch, kontroluje práce na realizácii projektov a hodnotí ukončené projekty, sleduje legislatívu a pravidlá pre čerpanie fondov EÚ a grantov, komunikuje s riadiacim orgánom, monitoruje realizáciu projektov.

Koordinácia efektívnej a účinnej implementácie PHRSR obce bude zabezpečená prostredníctvom príslušných komisií OZ.

Obecné zastupiteľstvo kontroluje dosahovanie stanovených cieľov PHRSR obce Ratková. Pravidelne sleduje a hodnotí výsledky implementácie PHRSR. Orgány a inštitúcie štátnej správy všetkých oblastí spoločensko-ekonomického a kultúrneho života, ktoré realizáciou svojich rozvojových aktivít prispievajú k napĺňaniu cieľov PHRSR obce a vstupujú do partnerstiev územnej spolupráce. Podnikateľské subjekty, združenia podnikateľských subjektov, zamestnávateľia – koordinujúce aktivity na napĺňanie cieľov PHRSR a vstupujúce do partnerstiev na mimosektorovej báze, podnikateľský subjekt – samospráva – tretí sektor. Záujmové spolky a združenia, občianske združenia – realizujúci svoje rozvojové aktivity v koordinácii s obcou Ratková, v súlade s opatreniami a aktivitami PHRSR obce Ratková, podporujúcimi vyvážený regionálny rozvoj územia mesta. Ostatní socio-ekonomickí partneri – podieľajúcich sa na realizovaní akčných plánov v súlade s PHRSR obce Ratková na roky 2016 - 2025.

Inštitucionálne a organizačné zabezpečenie realizácie akčných plánov obce Ratková

Implementácia PHRSR obce Ratková sa bude realizovať aj prostredníctvom konkrétnych Akčných plánov. Akčné plány PHRSR by mali byť priamo napojené na rozpočet mesta a zároveň reflektujú kompetencie mesta.

Návrh systému riadenia a implementácie akčných plánov PHRSR obce Ratková je nasledovný:

- Obecné zastupiteľstvo monitoruje implementáciu akčných plánov obce Ratková. Posudzuje a schvaľuje návrhy na zmenu a doplnenie akčných plánov.
- Realizáciu konkrétnych projektov Akčného plánu obce Ratková budú zabezpečovať pracovníci úradu, poslanci OZ a starosta obce.
- Kontrolným orgánom budú poverené jednotlivé komisie Obecného zastupiteľstva obce Ratková.

Realizácia vyžaduje pravidelnú systematickú prácu skupín odborníkov a pracovníkov samosprávy. Na tento účel sa doporučuje zriadiť nasledovné orgány s prepojením na vlastné ľudské zdroje:

Výbor pre PHRSR

Poradný orgán zložený zo starostu a poslancov obecného zastupiteľstva. Úlohou výboru bude v intervale minimálne dva krát do roka posúdiť Správu o realizácii PHRSR a stav finančného čerpania prostriedkov, dopadovú analýzu PHRSR, plán na ďalšie obdobie a navrhovať stratégiu rozvoja a doplnenie úloh a opatrení, ktoré neboli uvedené v PHRSR.

Komisia strategického rozvoja

Výkonný útvar, zabezpečujúci plánovanie a realizáciu úloh PHRSR. Úlohou útvaru bude: vypracovávať Opatrenia, koordinovať Opatrenia, monitorovať realizáciu Projektov, vypracovávať dopadové analýzy Projektov, spolupracovať s inými partnermi doma



a v zahraničí na realizácii Projektov, vyhľadávať potenciálne zdroje a partnerstvá na realizáciu úloh PHRSR, dohliadať nad ekonomickým čerpaním Projektových prostriedkov, zbierať podklady o Projektoch v rámci PHRSR realizovaných inými subjektami, viesť aktuálnu analýzu demografie a štruktúry ekonomických charakteristík obce, sledovať podnikateľskú klímu a vzájomný vzťah odvetví v obci, poskytovať asistenciu podnikom vytváraním všestranných komunikačných kanálov, atď.

Koordinátor pre stratégiu

Bude mať za úlohu: fungovať ako výkonný tajomník, koordinovať realizáciu PHRSR, predkladať správy, podieľať sa na určovaní priorít realizácie PHRSR, koordinovať stretnutia, podnety, požiadavky predstaviteľov rozhodujúcich odvetví na území obce, zaznamenávať dôležité trendy v hospodárstve majúce dopad na vývoj obce, podieľať sa na budovaní verejno-súkromných partnerstiev, zúčastňovať sa na dôležitých domácich a zahraničných stretnutiach, konferenciách, zameraných na rozvoj obce.

Vlastní zamestnanci

Do realizácie PHRSR budú zapojení aj ostatní zamestnanci.

7.1 SYSTÉM MONITOROVANIA A HODNOTENIA PLNENIA PHRSR

Medzi kľúčové činnosti a procesy nevyhnutné pre správne zabezpečenie implementácie PHRSR patria aj monitorovanie a hodnotenie na úrovni programu i jednotlivých projektov. Základom nového strategického prístupu v oblasti monitoringu a hodnotenia pre programové obdobie 2016 - 2025 je dôraz kladený na jasné definovanie cieľov a orientácia na výsledky intervencií. Jednotné a správne porozumenie nového výsledkovo orientovaného prístupu k politike súdržnosti EÚ je kľúčovým faktorom efektívnej prípravy a realizácie programového obdobia 2014 - 2020. Premenu plánovaných vstupov, výstupov a výsledkov na skutočné vstupy, výstupy a dosiahnuté výsledky prostredníctvom výberu a implementácie projektov možno pozorovať v reálnom čase pomocou monitorovacích mechanizmov. Monitorovanie, ktorého dominantným nástrojom sú merateľné ukazovatele, je teda zamerané predovšetkým na sledovanie efektivity implementačných a riadiacich mechanizmov programu a na dosahovanie cieľov programu. Na rozdiel od vstupov a výstupov, skutočne dosiahnutý výsledok je okrem realizácie programu daný aj externými faktormi mimo dosahu programu. Externé faktory môžu mať na dosahovanie výsledku minimálny alebo výraznejší vplyv. Práve preto je pri tvorbe programu kľúčové identifikovať pokiaľ možno všetky faktory, ktoré môžu ovplyvniť dosahovanie zvoleného výsledku a rozhodnúť, ktoré z nich budú predmetom programu. Z tohto dôvodu je určenie celkového skutočne dosiahnutého výsledku t.j. reálneho dopadu (dosahu) programu na zmenu sociálno-ekonomickú realitu možné len na základe vykonania hodnotenia dopadov.

Dopady nebudú merané prostredníctvom ukazovateľov, ale vhodne zvolenými metódami hodnotenia. Hodnotenie vychádza z údajov získaných na základe monitorovania, kombinuje ich s ďalšími údajmi a poskytuje pridanú hodnotu pre proces učenia, zdokonaľovania a zvyšovania transparentnosti verejných politík tým, že analyzuje unikátnu špecifickú situáciu hodnoteného programu. Hľadá súvislosti, ktoré nie sú evidentné a dopady, ktoré neboli plánované, poskytuje relevantné dôkazy. Stanovenie vhodných výstupových a najmä výsledkových merateľných ukazovateľov je kľúčové, aby bolo možné merať a spätne vyhodnotiť dosahovanie plánovanej zmeny sociálno-ekonomickú realitu. Výstupové merateľné ukazovatele pre všetky prioritné osi PHRSR je potrebné definovať v závislosti od plánovaných aktivít a projektov, ktoré prispievajú k dosahovaniu plánovaného výsledku. Zvoliť by mali len tie merateľné ukazovatele, ktoré vystihujú podstatu výstupov priorít a prioritných osí PHRSR. Cieľové hodnoty predstavujú kvalifikovaný odhad, ktorý môže byť v prípade potreby upravený na základe vývoja implementácie. Pri stanovovaní cieľových hodnôt je vhodné vychádzať zo skúseností s implementáciou podobných projektov v minulosti, z dostupných cenníkov, prípadne smerných ukazovateľov (tzv. benchmarkov).

Monitoring

Významným predpokladom pre úspešné napĺňanie cieľov PHRSR obce Ratková je posilnenie postavenia miestnej samosprávy pri implementácii samotného programu. Zároveň je potrebné, aby miestna samospráva aktívne iniciovala vznik partnerstiev (spolupráce) s významnými socioekonomickými aktérmi pôsobiacimi na území obce. Úlohou miestnej samosprávy je pravidelné monitorovanie a vyhodnocovanie plnenia PHRSR obce Ratková. Hlavným cieľom monitorovania je pravidelné sledovanie realizácie cieľov Programu a projektov s využitím systému merateľných ukazovateľov. Výstupy z monitorovania zabezpečujú pre obec Ratková vstupy pre rozhodovanie pre účely zlepšenia implementácie PHRSR, vypracovávanie priebežných správ a záverečnej správy o vykonávaní PHRSR a podklady pre rozhodovanie Mestského zastupiteľstva obce Ratková (napr. v súvislosti s prípadnou revíziou PHRSR). Monitorovanie a hodnotenie zabezpečujú všetky subjekty



zúčastnené na riadení PHRSR v rozsahu zadaných úloh a zodpovedností (definované v PHRSR obce Ratková). V súvislosti s implementáciou PHRSR je monitorovanie na úrovni individuálnych projektov zabezpečované, v rámci príslušných opatrení, zodpovednými projektovými manažermi (projektový manažér, poverený zástupca zodpovedný za realizáciu projektu).

Monitorovanie na úrovni cieľov a prioritných osí PHRSR ako celku bude zabezpečovať OcÚ Ratková. Údaje získané v procese monitorovania predstavujú významný zdroj informácií pre riadenie PHRSR a pre prijímanie rozhodnutí OcÚ Ratková a Obecného zastupiteľstva. Zároveň sú využívané v procese hodnotenia PHRSR, resp. jeho rôznych aspektov. Monitorovanie (a následne hodnotenie) prebieha na základe systému merateľných ukazovateľov.

Ciele PHRSR sa definujú a následne kvantifikujú v procese programovania prostredníctvom sústavy merateľných ukazovateľov. Ukazovatele sú záväzné pre všetky subjekty a sú súčasťou PHRSR obce Ratková. Napĺňanie zadaných ukazovateľov predstavuje najdôležitejší nástroj pre monitorovanie a hodnotenie napĺňania cieľov PHRSR. Rámcové merateľné ukazovatele PHRSR sú uvedené na konci programovej časti PHRSR obce Ratková na roky 2016 - 2025. Monitorovanie začína na najnižšom stupni – na úrovni projektu. Pre potreby monitorovania je projekt základnou jednotkou, ktorá je analyzovaná prostredníctvom relevantných zozbieraných údajov.

Hodnotenie

V súlade so systémom riadenia, definovaným v PHRSR, hodnotenie predstavuje proces, ktorý systematicky skúma prínos z realizácie PHRSR a jeho súlad s cieľmi stanovenými v PHRSR a analyzuje účinnosť realizačných procesov a vhodnosť nastavenia jednotlivých opatrení a skupiny aktivít a pripravuje odporúčania na zvýšenie ich efektívnosti. Počas programového obdobia (roky 2016 - 2025) sa odporúča vykonávať priebežné hodnotenia a po ukončení programového obdobia, tzv. následné hodnotenie. Výsledky sa zverejňujú podľa platných predpisov o prístupe k informáciám. Proces hodnotenia z hľadiska jeho vykonávania je rozdelený na interné a externé hodnotenie. Pri internom hodnotení je v procese hodnotenia realizovaný vlastnými (internými) kapacitami subjektu zodpovedného za administratívne zabezpečenie realizácie PHRSR, naopak na externom hodnotení sa podieľa externý subjekt (iná právnická alebo fyzická osoba).

Priebežné hodnotenie

Proces priebežného hodnotenia má formu série hodnotení, ktorých cieľom je kontinuálne počas implementácie Programu skúmať rozsah, do akého sa využili prostriedky, skúmať efektívnosť a účinnosť programovania a sociálno-ekonomický dopad. Zároveň identifikuje faktory, ktoré prispeli k úspechu alebo neúspechu implementácie Programu vrátane udržateľnosti a identifikovania vhodných postupov. Hodnotenie sa vykonáva systematicky a priebežne počas celého trvania Programu až po predloženie Záverečnej správy Programu. Priebežné hodnotenia sa odporúča vykonávať raz ročne. Hodnotiace obdobie je obdobie od 1. januára do 31. decembra príslušného roka. Správu z hodnotenie predkladá OcÚ obecnému zastupiteľstvu obce Ratková najneskôr do 6 mesiacov po uplynutí príslušného hodnotiaceho obdobia. Základnými podkladmi pre prípravu hodnotenia sú monitorovacie správy projektov realizovaných v rámci príslušného PHRSR a priebežné správy o implementovaní PHRSR predkladané Obecnému zastupiteľstvu obce Ratková. Výsledky hodnotenia sú podkladom pre rozhodnutia OcÚ a Obecné zastupiteľstvo obce Ratková pri riadení realizácie PHRSR s účelom dosiahnuť žiaduci pokrok smerom k naplneniu hlavných ekonomických, sociálnych a environmentálnych cieľov.

Následné hodnotenie

Následné hodnotenie skúma rozsah, v akom sa využili zdroje, účinnosť a efektívnosť programovania a sociálno-ekonomický vplyv. Následné hodnotenie určí faktory, ktoré prispeli k úspechu alebo neúspechu vykonávania PHRSR a určí osvedčené postupy. Výstupom následného hodnotenia je Záverečná správa o hodnotení PHRSR obce Ratková. Hodnotiace obdobie pri následnom hodnotení predstavuje obdobie celej realizácie PHRSR (tzv. programové obdobie). Programové obdobie začína dňom schválenia Programu príslušným monitorovacím výborom a končí 31.12.2025. Vypracovanie Záverečnej správy zabezpečí OcÚ Ratková, ktorý ju do 6 mesiacov od ukončenia programového obdobia predkladá obecnému zastupiteľstvu.



Formulár č. R 5 - Plán hodnotenia a monitorovania

Plán priebežných hodnotení PHRSR na programové obdobie 2016 - 2025		
Typ hodnotenia	Vykonat' prvýkrát	Dôvod vykonania/ periodicita
Strategické hodnotenie	v roku 2020	podľa rozhodnutia obce/koordinátora PHRSR a vzniknutej spoločenskej potreby.
Operatívne hodnotenie		
Tematické hodnotenie časti PHRSR	v roku 2016, 2018, 2020, 2022	téma hodnotenia identifikovaná ako riziková časť vo výročnej monitorovacej správe za predchádzajúci kalendárny rok
Ad hoc mimoriadne hodnotenie	podľa potreby	pri značnom odklone od stanovených cieľov a doľahnutých hodnôt ukazovateľov pri návrhu na revíziu PHRSR
Ad hoc hodnotenie celého PHRSR alebo jeho časti	na konci programovacieho obdobia	na základe rozhodnutia starostu/primátora, kontrolného orgánu obce/mesta, podnetu poslancov; na základe protokolu NKÚ SR, správy auditu ...

Zdroj: Príloha k metodike PHRSR, 2014, s.25.

7.2 KOMUNIKAČNÝ PLÁN

Obec bude priebežne informovať o realizácii PHRSR prostredníctvom verejných zasadnutí OZ, ako aj prostredníctvom vlastnej www stránky. Na stránke sa budú priebežne publikovať schválené monitorovacie správy, ktoré boli schválené obecným zastupiteľstvom. V prípravnej fáze monitorovacej správy budú môcť zúčastnené strany pripomienkovať predkladaný materiál. Zodpovedný za pravidelné informovanie bude OcÚ Ratková.

Formulár č. R 1 - Komunikačný plán pre fázu realizácie PHRSR

P. č.	Časový rámec	Miesto konania	Cieľová skupina	Forma	Téma, ciele	Vstupné údaje	Výstupy
1.	01/2017	OcÚ	poslanci, obyvatelia, neziskové a podnikateľské subjekty	verejné prerokovanie	Prepojenie PHRSR a rozpočtovania, hodnotenie plnenia za predchádzajúci rok	Hodnotiaca a monitorovacia správa plnenia PHRSR, rozpočet na príslušný rok, Výročná správa obce, Záverečný účet	Monitorovacia správa, Uznesenie OZ
2.	01/2018	OcÚ	poslanci, obyvatelia, neziskové a podnikateľské subjekty	verejné prerokovanie	Prepojenie PHRSR a rozpočtovania, hodnotenie plnenia za predchádzajúci rok	Hodnotiaca a monitorovacia správa plnenia PHRSR, rozpočet na príslušný rok, Výročná správa obce, Záverečný účet	Monitorovacia správa, Uznesenie OZ
3.	01/2019	OcÚ	poslanci, obyvatelia, neziskové a podnikateľské subjekty	verejné prerokovanie	Prepojenie PHRSR a rozpočtovania, hodnotenie plnenia za predchádzajúci rok	Hodnotiaca a monitorovacia správa plnenia PHRSR, rozpočet na príslušný rok, Výročná správa obce, Záverečný účet	Monitorovacia správa, Uznesenie OZ
4.	01/2020	OcÚ	poslanci, obyvatelia, neziskové a podnikateľské subjekty	verejné prerokovanie	Prepojenie PHRSR a rozpočtovania, hodnotenie plnenia za predchádzajúci rok	Hodnotiaca a monitorovacia správa plnenia PHRSR, rozpočet na príslušný rok, Výročná správa obce, Záverečný účet	Monitorovacia správa, Uznesenie OZ
5.	01/2021	OcÚ	poslanci, obyvatelia, neziskové a podnikateľské subjekty	verejné prerokovanie	Prepojenie PHRSR a rozpočtovania, hodnotenie plnenia za predchádzajúci rok	Hodnotiaca a monitorovacia správa plnenia PHRSR, rozpočet na príslušný rok, Výročná správa obce, Záverečný účet	Monitorovacia správa, Uznesenie OZ
6.	01/2022	OcÚ	poslanci, obyvatelia, neziskové a podnikateľské subjekty	verejné prerokovanie	Prepojenie PHRSR a rozpočtovania, hodnotenie plnenia za predchádzajúci rok	Hodnotiaca a monitorovacia správa plnenia PHRSR, rozpočet na príslušný rok, Výročná správa obce, Záverečný účet	Monitorovacia správa, Uznesenie OZ
7.	01/2023	OcÚ	poslanci, obyvatelia, neziskové a podnikateľské subjekty	verejné prerokovanie	Prepojenie PHRSR a rozpočtovania, hodnotenie plnenia za predchádzajúci rok	Hodnotiaca a monitorovacia správa plnenia PHRSR, rozpočet na príslušný rok, Výročná správa obce, Záverečný účet	Monitorovacia správa, Uznesenie OZ
8.	01/2024	OcÚ	poslanci,	verejné	Prepojenie PHRSR a	Hodnotiaca	Monitorovacia



			obyvatelia, neziskové a podnikateľské subjekty	prerokovanie	rozpočtovania, hodnotenie plnenia za predchádzajúci rok	a monitorovacia správa plnenia PHRSR, rozpočet na príslušný rok, Výročná správa obce, Záverečný účet	správa, Uznesenie OZ
9.	01/2025	Ocú	poslanci, obyvatelia, neziskové a podnikateľské subjekty	verejné prerokovanie	Prepojenie PHRSR a rozpočtovania, hodnotenie plnenia za predchádzajúci rok	Hodnotiaca a monitorovacia správa plnenia PHRSR, rozpočet na príslušný rok, Výročná správa obce, Záverečný účet	Monitorovacia správa, Uznesenie OZ, Záverečná hodnotiaca správa

Zdroj: Príloha k metodike PHRSR, 2014, s.25.

8 AKČNÝ PLÁN

Akčný plán je konkrétny a záväzný harmonogram činností súvisiacich s rozvojom obce v jednotlivých oblastiach sociálno-ekonomického rozvoja, vychádza zo stratégie, je jej logickou súčasťou a realizuje sa prostredníctvom konkrétnych nosných a podporných projektov. Akčný plán obsahuje záväzky týkajúce sa plnenia jednotlivých úloh ako aj zoznam inštitúcií zodpovedných za ich plnenie, predpokladané zdroje financovania, predpokladané objemy rozpočtov, dopad na rozpočet relevantného subjektu, ako aj stav momentálnej propravenosti Projektov. Súčasťou akčného plánu je predpokladaný časový harmonogram. Predpokladané rozpočty v pláne sú uvedené v **tis. €**.

8.1 PROGRAM 1. HOSPODÁRSTVO A VEDECKO-TECHNICKÝ ROZVOJ

Strategický zámer						
Zlepšiť podmienky pre rozvoj podnikateľských aktivít, s dôrazom na zvýšenie úrovne zamestnanosti a úrovne a kvality služieb pre obyvateľov obce. V oblasti priemyslu je potrebné okrem zachovania stabilných prvkov výroby všetkými možnými opatreniami podporovať vytváranie nových pracovných príležitostí. Využívanie nových technológií pre produkciu energií čistým, životné prostredie nezaťažujúcim spôsobom.						
Podprogram 1.1. Podpora tradičných odvetví priemyslu, lesníctva, poľnohospodárstva a obchodu.						
Cieľ 1.1	Zabezpečiť rozvoj tradičných remesiel v obci.					
Opatrenie 1.1.1	Podpora výrobných odvetví a obchodných služieb.					
		Predpokladaný rozpočet	Zdroje financovania	Realizácia	Dopad na rozpočet	Oprávnení žiadatelia
Aktivity	Vypracovanie technickej dokumentácie.	podľa potreby	podnikateľské subjekty, úvery, iné grantové schémy	súkromný sektor	žiadny	podnikateľské subjekty
	Podpora podnikov poľnohospodárskej výroby.	podľa potreby	podnikateľské subjekty, úvery, iné grantové schémy	súkromný sektor	žiadny	podnikateľské subjekty
	Podpora malej výroby – ekologicky nezávadnej.	podľa potreby	podnikateľské subjekty, úvery, iné grantové schémy	súkromný sektor	žiadny	podnikateľské subjekty
	Podpora zriadenia maloobchodných predajní.	podľa potreby	podnikateľské subjekty, úvery, iné grantové schémy	súkromný sektor	žiadny	podnikateľské subjekty
	Podpora zriadenia komerčných prevádzok (kaderníctvo, textil, obuv, domáce potreby, ...).	podľa potreby	podnikateľské subjekty, úvery, iné grantové schémy	súkromný sektor	žiadny	podnikateľské subjekty

Podprogram 1.2. Energetická efektívnosť a progresívne technológie vo výrobe.						
Cieľ 1.2	Zvýšenie energetickej efektívnosti na strane výroby aj spotreby a zavádzanie progresívnych technológií v energetike.					
Opatrenie 1.2.1	Podpora výstavby zariadení na využívanie obnoviteľných zdrojov energie.					
		Predpokladaný rozpočet	Zdroje financovania	Realizácia	Dopad na rozpočet	Oprávnení žiadatelia
Aktivity	Spracovanie technickej dokumentácie.	podľa potreby	rozpočet obce, SF EÚ, podnikateľské subjekty, úvery, iné grantové schémy	verejný sektor	stredný	obec Ratková
	Inštalácia slnečných kolektorov na budovu obecného úradu.	10	rozpočet obce, SF EÚ, podnikateľské subjekty, úvery, iné grantové schémy	verejný sektor	vyšoký	obec Ratková
	Inštalácia slnečných kolektorov na budovu kultúrneho domu.	10	rozpočet obce, SF EÚ,	verejný sektor	vyšoký	obec Ratková



			podnikateľské subjekty, úvery, iné grantové schémy			
Inštalácia snečných kolektorov na budovu materskej a základnej školy.	30	rozpočet obce, ŠF EÚ, podnikateľské subjekty, úvery, iné grantové schémy	verejný sektor	vysoký	obec Ratková	

	2016	2017	2018	2019	2020	2021	2022	2023	2024	2025
Podprogram 1.1. Podpora tradičných odvetví priemyslu, lesníctva, poľnohospodárstva a obchodu.										
Cieľ 1.1										
Opatrenie 1.1.1										
Podprogram 1.2. Energetická efektívnosť a progresívne technológie vo výrobe.										
Cieľ 1.2										
Opatrenie 1.2.1										

8.2 PROGRAM 2. DOPRAVA A KOMUNIKÁCIE

Strategický záměr						
Podpora investičných aktivít so zameraním na modernizáciu a budovanie regionálnych komunikácií (ciest II. triedy) zaisťujúcich dopravnú obsluhu obce Ratková. Zámérom je zabezpečiť také prepojenie osídlenia, ktoré umožní efektívny pohyb ľudí a tovaru, modernizáciu dopravných subsystémov zabezpečujúcich bezpečné a hygienicky vyhovujúce dopravné trasy. Cieľom investícií do tohto typu dopravných infraštruktúr je odstránenie identifikovaných nedostatkov v cestnej sieti s ohľadom environmentálny a bezpečnostný aspekt.						
Podprogram 2.1. Komunikácie						
Cieľ 2.1	Zabezpečiť výstavbu a rekonštrukciu miestnych a štátnych komunikácií.					
Opatrenie 2.1.1	Výstavba a rekonštrukcia miestnych komunikácií v obci.					
		Predpokladaný rozpočet	Zdroje financovania	Realizácia	Dopad na rozpočet	Oprávnení žiadateľa
Aktivity	Vypracovanie technickej dokumentácie.	3	rozpočet obce, ŠF EÚ	verejný sektor	stredný	obec Ratková
	Rekonštrukcia a dostavba miestnej komunikácie v časti Novej ulice – 1000 m.	60	rozpočet obce, ŠF EÚ	verejný sektor	vysoký	obec Ratková
	Rekonštrukcia a dostavba miestnej komunikácie v časti Repišťa – 800 m.	45	rozpočet obce, ŠF EÚ	verejný sektor	vysoký	obec Ratková
	Rekonštrukcia a dostavba miestnej komunikácie k domu smútku – 200 m.	20	rozpočet obce, ŠF EÚ	verejný sektor	vysoký	obec Ratková
	Rekonštrukcia a dostavba miestnej komunikácie v časti uličky od námestia k rodinným domom – 400 m.	30	rozpočet obce, ŠF EÚ	verejný sektor	vysoký	obec Ratková
	Rekonštrukcia priestoru námestia – žulové kocky 1000 m ² (s použitím pôvodného materiálu na jeho obnovu - prekládka žulových kociek).	70	rozpočet obce, ŠF EÚ	verejný sektor	vysoký	obec Ratková
Opatrenie 2.1.2	Výstavba a rekonštrukcia cesty II. triedy v obci.					
		Predpokladaný rozpočet	Zdroje financovania	Realizácia	Dopad na rozpočet	Oprávnení žiadateľa
Aktivity	Rekonštrukcia štátnej cesty II. triedy Ratková – Tornaľa.	podľa potreby	VÚC BBSK, ŠF EÚ	verejný sektor	žiadny	VÚC BBSK,
	Rekonštrukcia štátnej cesty II. triedy Ratková – Rimavská Sobota.	podľa potreby	VÚC BBSK, ŠF EÚ	verejný sektor	žiadny	VÚC BBSK,
Opatrenie 2.1.3	Výstavba cyklotrás na prepojenie sídiel regiónu.					
		Predpokladaný rozpočet	Zdroje financovania	Realizácia	Dopad na rozpočet	Oprávnení žiadateľa
Aktivity	Vypracovanie technickej dokumentácie.	podľa potreby	rozpočet obce, ŠF EÚ, úvery, iné grantové schémy	verejný sektor	vysoký	obec Ratková
	Výstavba cyklotrasy smerom na obec Sirk.	100	rozpočet obce, ŠF EÚ, úvery, iné grantové schémy	verejný sektor	vysoký	obec Ratková
	Výstavba cyklotrasy pozdĺž toku Západný Turiec.	150	rozpočet obce, ŠF EÚ, úvery, iné grantové schémy	verejný sektor	vysoký	obec Ratková
Opatrenie 2.1.4	Dostavba parkovísk pre potreby občianskej infraštruktúry.					
		Predpokladaný rozpočet	Zdroje financovania	Realizácia	Dopad na rozpočet	Oprávnení žiadateľa
Aktivity	Vypracovanie technickej dokumentácie.	1	rozpočet	verejný sektor	stredný	obec Ratková



			obce, ŠF EÚ			
	Dostavba parkovacích plôch pri cintoríne v Ratkovej - 100 m2.	15	rozpočet obce, ŠF EÚ	verejný sektor	vysoký	obec Ratková
	Dostavba parkovacích plôch pri cintoríne v Repištiach - 60 m2.	10	rozpočet obce, ŠF EÚ	verejný sektor	vysoký	obec Ratková
	Rekonštrukcia a rozšírenie parkovacích plôch v priestore OčÚ a kultúrnym domom.	15	rozpočet obce, ŠF EÚ	verejný sektor	vysoký	obec Ratková
	Rekonštrukcia a rozšírenie parkovacích plôch v priestore športového areálu.	10	rozpočet obce, ŠF EÚ	verejný sektor	vysoký	obec Ratková
Opatrenie 2.1.5	Dostavba a rekonštrukcia chodníkov popri miestnych komunikáciách.					
		Predpokladaný rozpočet	Zdroje financovania	Realizácia	Dopad na rozpočet	Oprávnení žiadateľa
Aktivity	Vypracovanie technickej dokumentácie.	2	rozpočet obce, ŠF EÚ, úvery, iné grantové schémy	verejný sektor	stredný	obec Ratková
	Rekonštrukcia a dostavba chodníkov v obci - 800 m.	30	rozpočet obce, ŠF EÚ, úvery, iné grantové schémy	verejný sektor	vysoký	obec Ratková

Podprogram 2.2. Doprava						
Cieľ 2.1	Zabezpečenie dopravného spojenia hromadnou autobusovou dopravou, prípadne železničnou dopravou.					
Opatrenie 2.1.1	Riešenie zastávok SAD ako prvkov drobnej architektúry (prístrešky, lavičky, sedenia, informačné tabule, smetné koše, zeleň,...).					
		Predpokladaný rozpočet	Zdroje financovania	Realizácia	Dopad na rozpočet	Oprávnení žiadateľa
Aktivity	Vypracovanie technickej dokumentácie.	podľa potreby	rozpočet obce, ŠF EÚ	verejný sektor	nízky	obec Ratková
	Zrekonštruovať autobusové zastávky na ceste II. triedy so samostatnými pruhmi a nástupnými plochami.	10	rozpočet obce, ŠF EÚ	verejný sektor	vysoký	obec Ratková

	2016	2017	2018	2019	2020	2021	2022	2023	2024	2025
Podprogram 2.1. Komunikácie										
Cieľ 2.1										
Opatrenie 2.1.1										
Opatrenie 2.1.2										
Opatrenie 2.1.3										
Opatrenie 2.1.4										
Opatrenie 2.1.5										
Opatrenie 2.1.6										
Podprogram 2.2. Doprava										
Cieľ 2.1										
Opatrenie 2.1.1										

8.3 PROGRAM 3. TECHNICKÁ INFRAŠTRUKTÚRA

Strategický zámer						
Rozvoj komplexnej infraštruktúry podporujúcej rozvoj obce a zohľadňujúcej rast kvality života obyvateľov obce a životného prostredia. Rozvoj infraštruktúry bude smerovať hlavne k jej rozšíreniu na potenciálne priemyselné zóny v obci, IBV, ako aj na rekonštrukciu súčasnej infraštruktúry - vodovodnej, elektrickej, komunikačnej.						
Cieľ 3	Zabezpečiť rozvoj a rekonštrukciu technickej infraštruktúry v obci.					
Opatrenie 3.1	Výstavba inžinierskych sietí v nových lokalitách IBV.					
		Predpokladaný rozpočet	Zdroje financovania	Realizácia	Dopad na rozpočet	Oprávnení žiadateľa
Aktivity	Vypracovanie technickej dokumentácie.	podľa potreby	vlastníci	súkromný sektor	žiadny	vlastníci
	Výstavba plôch IBV v lokalite Hliňaška.	podľa potreby	vlastníci	súkromný sektor	žiadny	vlastníci
Opatrenie 3.2	Rekonštrukcia a rozšírenie verejného osvetlenia.					
		Predpokladaný rozpočet	Zdroje financovania	Realizácia	Dopad na rozpočet	Oprávnení žiadateľa
Aktivity	Vypracovanie technickej dokumentácie a príprava projektového spisu.	podľa potreby	rozpočet obce, ŠF EÚ	verejný sektor	nízky	obec Ratková
	Rekonštrukcia verejného osvetlenia - LED	250	rozpočet	verejný sektor	vysoký	obec Ratková



osvetlenie.			obce, ŠF EÚ			
Opatrenie 3.3 Rozšírenie kapacity a revitalizácia pietnych miest v obci.						
		Predpokladaný rozpočet	Zdroje financovania	Realizácia	Dopad na rozpočet	Oprávnení žiadateľa
Aktivity	Spracovanie technickej dokumentácie.	1	rozpočet obce, ŠF EÚ	verejný sektor	stredný	obec Ratková
	Revitalizácia areálu cintorína.	100	rozpočet obce, ŠF EÚ	verejný sektor	vysoký	obec Ratková
	Rekonštrukcia a modernizácia budovy domu smútku – zníženie energetickej náročnosti.	50	rozpočet obce, ŠF EÚ	verejný sektor	vysoký	obec Ratková
Opatrenie 3.4 Výstavba verejného vodovodu.						
		Predpokladaný rozpočet	Zdroje financovania	Realizácia	Dopad na rozpočet	Oprávnení žiadateľa
Aktivity	Spracovanie technickej dokumentácie.	podľa potreby	SVS, a.s., rozpočet obce, ŠF EÚ,	verejný sektor	vysoký	SVS, a.s., obec Ratková
	Rekonštrukcia verejného vodovodu.	500	SVS, a.s., rozpočet obce, ŠF EÚ,	verejný sektor	vysoký	SVS, a.s., obec Ratková
Opatrenie 3.5 Rekonštrukcia a distavba elektrickej a plynovej rozvodnej siete.						
		Predpokladaný rozpočet	Zdroje financovania	Realizácia	Dopad na rozpočet	Oprávnení žiadateľa
Aktivity	Rekonštrukciu existujúcej rozvodnej elektrickej siete.	podľa potreby	rozpočet SSE, a.s., ŠF EÚ	verejný sektor / súkromný sektor	žiadny	SSE, a.s.
	Rekonštrukcia trafostaníc.	podľa potreby	rozpočet SSE, a.s., ŠF EÚ	verejný sektor / súkromný sektor	žiadny	SSE, a.s.

	2016	2017	2018	2019	2020	2021	2022	2023	2024	2025
Cieľ 3										
Opatrenie 3.1										
Opatrenie 3.2										
Opatrenie 3.3										
Opatrenie 3.4										
Opatrenie 3.5										
Opatrenie 3.6										

8.4 PROGRAM 4. ODPADOVÉ HOSPODÁRSTVO

Strategický zámer						
Vytvorenie efektívneho a spoľahlivého systému odvádzania a zneškodňovania odpadov produkovaných subjektmi. Zabezpečiť výstavbu/dostavbu splaškovej a dažďovej kanalizačnej siete. Vytvoriť podmienky na odvoz a likvidáciu TKO a nebezpečného odpadu, vytvorenie podmienok na efektívnu separáciu odpadu v obci.						
Cieľ 4 Nakladanie s komunálnym a drobným stavebným odpadom						
Opatrenie 4.1 V súlade s prijatými koncepciami zabezpečiť permanentné znížovanie podielu skladovanej časti odpadov, k čomu organizovať mobilné zbery textílií, kovového odpadu, viacvrstvových obalov nebezpečných odpadov.						
		Predpokladaný rozpočet	Zdroje financovania	Realizácia	Dopad na rozpočet	Oprávnení žiadateľa
Aktivity	Zvýšiť enviromentálne povedomie ľuďí.	podľa potreby	rozpočet obce	verejný a súkromný sektor	nízky	obec Ratková
	Zabezpečenie zberného kontajneru 2 x ročne.	1/rok	rozpočet obce	verejný a súkromný sektor	nízky	obec Ratková
	Zabezpečenie zberu nebezpečných odpadov.	podľa potreby	rozpočet obce	verejný a súkromný sektor	nízky	obec Ratková
Opatrenie 4.2 Zabezpečiť separáciu komunálneho odpadu v obci.						
		Predpokladaný rozpočet	Zdroje financovania	Realizácia	Dopad na rozpočet	Oprávnení žiadateľa
Aktivity	Ekonomicky motivovať obyvateľstvo.	podľa potreby	rozpočet obce	verejný a súkromný sektor	nízky	obec Ratková
	Zabezpečiť požadované podmienky pre realizáciu separovaného zberu.	podľa potreby	rozpočet obce, MŽP SR	verejný a súkromný sektor	nízky	obec Ratková
	Zabezpečenie nádob pre separovaný zber.	podľa potreby	rozpočet obce, MŽP SR	verejný a súkromný sektor	nízky	obec Ratková
	Obstaranie kompostérov pre domáce	podľa potreby	rozpočet	verejný a	nízky	obec Ratková



	kompostovanie.		obce, MŽP SR	súkromný sektor		
Opatrenie 4.3	Rekultivácia čiernych skládok.					
		Predpokladaný rozpočet	Zdroje financovania	Realizácia	Dopad na rozpočet	Oprávnení žiadatelia
Aktivity	Revitalizácia čiernych skládok.	30	rozpočet obce, MŽP SR	verejný a súkromný sektor	nízky	obec Ratková
Opatrenie 4.4	Výstavba obecného zberného dvora a kompostoviska.					
		Predpokladaný rozpočet	Zdroje financovania	Realizácia	Dopad na rozpočet	Oprávnení žiadatelia
Aktivity	Vypracovanie technickej dokumentácie.	2	rozpočet obce, ŠF EÚ	verejný sektor	stredné	obec Ratková
	Výstavba obecného kompostoviska za športovým areálom (do 5 ton).	450	rozpočet obce, ŠF EÚ	verejný sektor	vysoký	obec Ratková
	Obstaranie mechanizácie pre obecné kompostovisko.	100	rozpočet obce, ŠF EÚ	verejný sektor	vysoký	obec Ratková
	Výstavba zberného dvora pre separovaný zber (bez zberu kovov).	700	rozpočet obce, ŠF EÚ	verejný sektor	vysoký	obec Ratková
	Obstaranie mechanizácie pre zberný dvor.	100	rozpočet obce, ŠF EÚ	verejný sektor	vysoký	obec Ratková
Opatrenie 4.5	Výstavba splaškovej kanalizačnej siete.					
		Predpokladaný rozpočet	Zdroje financovania	Realizácia	Dopad na rozpočet	Oprávnení žiadatelia
Aktivity	Vypracovanie technickej dokumentácie.	podľa potreby	SVS, a.s., rozpočet obce, ŠF EÚ,	verejný sektor	nízky	SVS, a.s., obec Ratková
	Výstavba splaškovej kanalizačnej siete.	800	SVS, a.s., rozpočet obce, ŠF EÚ,	verejný sektor	vysoký	SVS, a.s., obec Ratková
	Výstavba ČOV.	400	SVS, a.s., rozpočet obce, ŠF EÚ,	verejný sektor	vysoký	SVS, a.s., obec Ratková
Opatrenie 4.6	Výstavba dažďovej kanalizačnej siete.					
		Predpokladaný rozpočet	Zdroje financovania	Realizácia	Dopad na rozpočet	Oprávnení žiadatelia
Aktivity	Vypracovanie technickej dokumentácie.	podľa potreby	rozpočet obce, ŠF EÚ,	verejný sektor	vysoký	obec Ratková
	Výstavba odvodňovacích rigolov.	100	rozpočet obce, ŠF EÚ,	verejný sektor	vysoký	obec Ratková

	2016	2017	2018	2019	2020	2021	2022	2023	2024	2025
Cieľ 4										
Opatrenie 4.1										
Opatrenie 4.2										
Opatrenie 4.3										
Opatrenie 4.4										
Opatrenie 4.5										
Opatrenie 4.6										

8.5 PROGRAM 5. ŽIVOTNÉ PROSTREDIE

Strategický zámer						
Strategickým zámerom obce je nielen zachovanie existujúceho dobrého stavu životného prostredia a zvyšovania jeho kvality, ale aj eliminácia slabých stránok, neustála osвета, výchova a informovanosť o stave životného prostredia.						
Podprogram 5.1. Informovanosť a poradenstvo						
Cieľ 5.1.	Zabezpečiť účinný systém informovanosti a poradenstva					
Opatrenie 5.1.1	Spracovať koncepciu zabezpečenia informovanosti, poradenstva a prevencie v oblasti ŽP. Trvale preferovať poradenstvo a prevenciu pred represiou.					
		Predpokladaný rozpočet	Zdroje financovania	Realizácia	Dopad na rozpočet	Oprávnení žiadatelia
Aktivity	Vypracovanie koncepcie pre ochranu životného prostredia v obci.	podľa potreby	rozpočet obce, MŽP SR	verejný sektor	nízky	obec Ratková
	Prezentácia a šírenie osветы v oblasti životného prostredia.	podľa potreby	rozpočet obce	verejný sektor	nízky	obec Ratková
Podprogram 5.2. Ochrana a racionálne využívanie vôd, ochrana pred povodňami						
Cieľ 5.2	Zabezpečiť ochranu a racionálne využívanie vôd, ochranu pred povodňami.					
Opatrenie 5.2.1	Zabezpečiť dostatok kvalitatívnej pitnej vody, minimalizovať straty vo vodovodných sieťach.					
		Predpokladaný	Zdroje	Realizácia	Dopad na	Oprávnení



		rozpočet	financovania		rozpočet	žiadatelia
Aktivity	Rekonštrukcia vodovodnej siete.	podľa potreby	SVS, a.s., rozpočet obce, ŠF EÚ,	verejný sektor	vyšoký	SVS, a.s., obec Ratková
Opatrenie 5.2.2	Revitalizácia protizáplavových opatrení.					
		Predpokladaný rozpočet	Zdroje financovania	Realizácia	Dopad na rozpočet	Oprávnení žiadateľa
Aktivity	Spracovanie technickej dokumentácie.	3	rozpočet obce, ŠF EÚ, podnikateľské subjekty, úvery, iné grantové schémy	verejný a súkromný sektor	stredný	obec Ratková
	Revitalizácia protipovodňových opatrení mimo vodného toku.	150	rozpočet obce, ŠF EÚ, podnikateľské subjekty, úvery, iné grantové schémy	verejný a súkromný sektor	vyšoký	obec Ratková
	Revitalizácia záchytných kanálov mimo vodného toku.	100	rozpočet obce, ŠF EÚ, podnikateľské subjekty, úvery, iné grantové schémy	verejný a súkromný sektor	vyšoký	obec Ratková
	Revitalizácia protizáplavových opatrení na rieke Západný Turiec – 1000 m.	250	rozpočet obce, ŠF EÚ, podnikateľské subjekty, úvery, iné grantové schémy	verejný a súkromný sektor	vyšoký	obec Ratková
Opatrenie 5.2.3	Revitalizácia a úprava korýt vodných tokov.					
		Predpokladaný rozpočet	Zdroje financovania	Realizácia	Dopad na rozpočet	Oprávnení žiadateľa
Aktivity	Analýza súčasného stavu.	podľa potreby	rozpočet obce, ŠF EÚ, MŽP SR, MPH SR, úvery, iné grantové schémy	verejný a súkromný sektor	nízky	obec Ratková
	Vypracovanie technickej dokumentácie.	3	rozpočet obce, ŠF EÚ, MŽP SR, MPH SR, úvery, iné grantové schémy	verejný a súkromný sektor	stredný	obec Ratková
	Revitalizácia koryta rieky Západný Turiec.	350	rozpočet obce, ŠF EÚ, MŽP SR, MPH SR, úvery, iné grantové schémy	verejný a súkromný sektor	vyšoký	obec Ratková

Podprogram 5.3. Ochrana ovzdušia						
Cieľ 5.3.	Zabezpečiť účinnú ochranu ovzdušia pred malými a strednými zdrojmi znečistenia nachádzajúcimi sa v katastrálnom území obce.					
Opatrenie 5.3.1	Zabezpečiť zníženie produkovaných emisií hlavným zdrojom znečistenia – domácnosti.					
		Predpokladaný rozpočet	Zdroje financovania	Stav pripravenosti	Dopad na rozpočet	Oprávnení žiadateľa
Aktivity	Obmedziť spaľovanie fosílnych palív.	podľa potreby	rozpočet obce, ŠF EÚ, súkromné subjekty	verejný a súkromný sektor	nízky	obec, obyvatelia
	Prechod na alternatívne zdroje vykurovania.	podľa potreby	rozpočet obce, ŠF EÚ, súkromné subjekty	verejný a súkromný sektor	nízky	obec, obyvatelia

Podprogram 5.4. Ochrana a rozvoj ostatných zložiek životného prostredia						
Cieľ 5.4.	Realizácia účinných opatrení v oblasti ostatných zložiek životného prostredia.					
Opatrenie 5.4.1	Realizácia protierózných opatrení.					
		Predpokladaný rozpočet	Zdroje financovania	Realizácia	Dopad na rozpočet	Oprávnení žiadateľa
Aktivity	Spracovanie technickej dokumentácie.	1	rozpočet obce, ŠF EÚ	verejný sektor	stredný	obec Ratková
	Realizácia protierózných opatrení.	50	rozpočet obce, ŠF EÚ	verejný sektor	vyšoký	obec Ratková
Opatrenie 5.4.2	Výstavba a revitalizácia oddychových zón v obci.					
		Predpokladaný rozpočet	Zdroje financovania	Realizácia	Dopad na rozpočet	Oprávnení žiadateľa
Aktivity	Spracovanie technickej dokumentácie.	podľa potreby	rozpočet obce, ŠF EÚ	verejný sektor	vyšoký	obec Ratková
	Revitalizácia a dostavba parku a	150	rozpočet	verejný sektor	vyšoký	obec Ratková



	oddychovej zóny v parku na námestí v Ratkovej.		obce, ŠF EÚ			
	Revitalizácia a dostavba parku a oddychovej zóny v miestnej časti Repišťia.	100	rozpočet obce, ŠF EÚ	verejný sektor	vysoký	obec Ratková
	Výstavba priestoru pre oddych (prístrešky, sedenie, ohniská,...).	50	rozpočet obce, ŠF EÚ	verejný sektor	vysoký	obec Ratková
	Výstavba oddychovej zóny pri futbalovom areáli.	100	rozpočet obce, ŠF EÚ	verejný sektor	vysoký	obec Ratková

	2016	2017	2018	2019	2020	2021	2022	2023	2024	2025
Podprogram 5.1. Informovanosť a poradenstvo										
Cieľ 5.1.										
Opatrenie 5.1.1										
Podprogram 5.2. Ochrana a racionálne využívanie vôd, ochrana pred povodňami										
Cieľ 5.2										
Opatrenie 5.2.1										
Opatrenie 5.2.2										
Opatrenie 5.2.3										
Podprogram 5.3. Ochrana ovzdušia										
Cieľ 5.3.										
Opatrenie 5.3.1										
Podprogram 5.4. Ochrana a rozvoj ostatných zložiek životného prostredia										
Cieľ 5.4.										
Opatrenie 5.4.1										
Opatrenie 5.4.2										

8.6 PROGRAM 6. SOCIÁLNE SLUŽBY A ZDRAVOTNÍCTVO

Strategický zámer						
Neustále rozvíjať širokú paletu sociálnych a zdravotných služieb poskytovaných v obci. Dbáť o ich dostupnosť, kvalitu a vzájomnú vyváženosť za účelom dosiahnutia dôstojných podmienok života všetkých kategórií obyvateľov obce.						
Podprogram 6.1. Sociálne služby						
Cieľ 6.1	Doplniť chýbajúcu infraštruktúru sociálnych zariadení v obci a zvýšiť ich kvalitu.					
Opatrenie 6.1.1	Obyvatelia v dôchodkovom veku.					
		Predpokladaný rozpočet	Zdroje financovania	Realizácia	Dopad na rozpočet	Oprávnení žiadatelia
Aktivity	Výstavba denného stacionára.	250	rozpočet obce, ŠF EÚ	verejný sektor	vysoký	obec Ratková
	Poskytovanie služieb stravovania pre obyvateľov v dôchodkovom veku.	podľa potreby	rozpočet obce, ŠF EÚ	verejný sektor	vysoký	obec Ratková
	Zabezpečenie služby donášky nákupov starším obyvateľom obce.	podľa potreby	rozpočet obce, ŠF EÚ	verejný sektor	vysoký	obec Ratková
	Zriadenie priestorov pre klub seniorov.	25	rozpočet obce, ŠF EÚ	verejný sektor	vysoký	obec Ratková
Opatrenie 6.1.2	Mladé rodiny s deťmi.					
		Predpokladaný rozpočet	Zdroje financovania	Realizácia	Dopad na rozpočet	Oprávnení žiadatelia
Aktivity	Výber materského centra.	50	-	verejný sektor	nízky	obec Ratková
	Podpora mladých rodín s deťmi.	150	rozpočet obce, ŠF EÚ, zdroje neziskových organizácií	verejný sektor	vysoký	obec Ratková
Opatrenie 6.1.3	Marginalizované skupiny.					
		Predpokladaný rozpočet	Zdroje financovania	Realizácia	Dopad na rozpočet	Oprávnení žiadatelia
Aktivity	Výstavba strediska osobnej hygieny v areáli KD v Ratkovej.	100	rozpočet obce, ŠF EÚ	verejný sektor	vysoký	obec Ratková
	Výstavba obecnej práčovne v areáli KD v Ratkovej.	100	rozpočet obce, ŠF EÚ	verejný sektor	vysoký	obec Ratková
	Zriadenie komunitného centra.	100	rozpočet obce, ŠF EÚ	verejný sektor	vysoký	obec Ratková



Opatrenie 6.1.4	Nájomná bytová výstavba.					
		Predpokladaný rozpočet	Zdroje financovania	Realizácia	Dopad na rozpočet	Oprávnení žiadatelia
Aktivity	Spracovanie technickej dokumentácie.	podľa potreby	rozpočet obce, ŠF EÚ	verejný sektor	-	obec Ratková
	Výstavba sociálneho nájomného bývania (sociálne byty) pre sociálne slabé rodiny v miestnej časti „Hliňaška“.	400	rozpočet obce, ŠF EÚ	verejný sektor	vyšoký	obec Ratková

Podprogram 6.2. Zdravotnícké služby						
Cieľ 6.2.	Doplniť chýbajúcu infraštruktúru zdravotníckych zariadení v obci a zvýšiť ich kvalitu.					
Opatrenie 6.2.1	Podpora poradenskej činnosti.					
		Predpokladaný rozpočet	Zdroje financovania	Realizácia	Dopad na rozpočet	Oprávnení žiadatelia
Aktivity	Zabezpečenie personálnych kapacít.	podľa potreby	rozpočet obce	verejný sektor	nízky	obec Ratková
	Zabezpečenie priestorov.	podľa potreby	rozpočet obce	verejný sektor	nízky	obec Ratková
Opatrenie 6.2.2	Zabezpečiť dostupnosť zdravotnej starostlivosti pre dospelých občanov.					
		Predpokladaný rozpočet	Zdroje financovania	Realizácia	Dopad na rozpočet	Oprávnení žiadatelia
Aktivity	Podpora poskytovania zdravotníckych služieb.	podľa potreby	rozpočet obce	verejný sektor	nízky	obec Ratková

	2016	2017	2018	2019	2020	2021	2022	2023	2024	2025
Podprogram 6.1. Sociálne služby										
Cieľ 6.1										
Opatrenie 6.1.1										
Opatrenie 6.1.2										
Opatrenie 6.1.3										
Opatrenie 6.1.4										
Podprogram 6.2. Zdravotnícké služby										
Cieľ 6.2.										
Opatrenie 6.2.1										
Opatrenie 6.2.2										

8.7 PROGRAM 7. VZDELÁVANIE A ŠPORT

Strategický zámer						
Zabezpečenie všestranného rozvoja detí a mládeže. Zlepšenie technického stavu a vybavenia školskej infraštruktúry. V športe umožniť ponuku čo najširšej palety služieb, zabezpečiť čo najefektívnejšie a transparentné využitie verejných financií ku prospechu všetkých občanov obce. Podpora existujúcich športových podujatí, ako aj vytváranie vhodných podmienok pre rozvoj rôznych druhov športu nielen pre obyvateľov obce.						
Podprogram 7.1. Vzdelávanie						
Cieľ 7.1.	Zabezpečiť rozvoj a údržbu infraštruktúry vzdelávania a zabezpečenie podmienok pre efektívnu vzdelávaciu činnosť v obci.					
Opatrenie 7.1.1	Modernizácia zariadení predškolskej výchovy.					
		Predpokladaný rozpočet	Zdroje financovania	Realizácia	Dopad na rozpočet	Oprávnení žiadatelia
Aktivity	Rekonštrukcia budovy materskej školy – zníženie energetickej náročnosti.	250	rozpočet obce, ŠF EÚ, MŠ SR	verejný sektor	vyšoký	obec Ratková
	Zmena zdroja tepla a modernizácia vykurovacieho systému budovy Materskej školy.	30	rozpočet obce, ŠF EÚ, MŠ SR	verejný sektor	vyšoký	obec Ratková
	Rekonštrukcia priestorov jedálne – modernizácia kuchyne, jedálne, zvýšenie bezpečnosti.	40	rozpočet obce, ŠF EÚ, MŠ SR	verejný sektor	vyšoký	obec Ratková
	Dostavba hracích prvkov v areáli MŠ.	30	rozpočet obce, ŠF EÚ, MŠ SR	verejný sektor	vyšoký	obec Ratková
	Obstaranie vybavenia školy.	20	rozpočet obce, ŠF EÚ, MŠ SR	verejný sektor	vyšoký	obec Ratková
Opatrenie 7.1.2	Modernizácia zariadení povinnej školskej dochádzky.					
		Predpokladaný	Zdroje	Realizácia	Dopad na	Oprávnení



		rozpočet	financovania		rozpočet	žiadatelia
Aktivity	Rekonštrukcia budovy základnej školy – zníženie energetickej náročnosti.	400	rozpočet obce, ŠF EÚ, MŠ SR	verejný sektor	vyšoký	obec Ratková
	Modernizácia vykurovania budovy – modernizácia zdrojov tepla a rozvodov.	50	rozpočet obce, ŠF EÚ, MŠ SR	verejný sektor	vyšoký	obec Ratková
	Obstaranie vybavenia školy.	20	rozpočet obce, ŠF EÚ, MŠ SR	verejný sektor	vyšoký	obec Ratková
	Rekonštrukcia a modernizácia priestorov a vybavenia školskej jedálne (kuchyňa, skladové priestory, jedáleň).	30	rozpočet obce, ŠF EÚ, MŠ SR	verejný sektor	vyšoký	obec Ratková
	Rekonštrukcia a modernizácia priestorov a vybavenia školskej telocvične.	20	rozpočet obce, ŠF EÚ, MŠ SR	verejný sektor	vyšoký	obec Ratková
	Rekonštrukcia strechy školskej telocvične.	100	rozpočet obce, ŠF EÚ, MŠ SR	verejný sektor	vyšoký	obec Ratková
	Dostavba a modernizácia sociálnych zariadení, šatní.	20	rozpočet obce, ŠF EÚ, MŠ SR	verejný sektor	vyšoký	obec Ratková
	Modernizácia interiérov a vybavenia školskej telocvične.	15	rozpočet obce, ŠF EÚ, MŠ SR	verejný sektor	vyšoký	obec Ratková
	Realizácia priestorov pre zriadenie CVČ.	50	rozpočet obce, ŠF EÚ, MŠ SR	verejný sektor	vyšoký	obec Ratková

Podprogram 7.2. Šport						
Cieľ 7.2.		Zabezpečiť trvalé skvalitňovanie vyváženej ponuky výkonnostného a rekreačného športu.				
Opatrenie 7.2.1		Výstavba športovej infraštruktúry.				
		Predpokladaný rozpočet	Zdroje financovania	Realizácia	Dopad na rozpočet	Oprávnení žiadatelia
Aktivity	Spracovanie technickej dokumentácie.	podľa potreby	rozpočet obce, MŠ SR	verejný sektor	nízky	obec Ratková
	Výstavba multifunkčného ihriska v obci Ratková.	250	rozpočet obce, MŠ SR	verejný sektor	vyšoký	obec Ratková
	Výstavba detského ihriska v obci Ratková.	5	rozpočet obce, MŠ SR	verejný sektor	vyšoký	obec Ratková
	Výstavba detského ihriska v časti Repišťia.	5	rozpočet obce, MŠ SR	verejný sektor	vyšoký	obec Ratková
	Výstavba veľkého futbalového ihriska.	450	rozpočet obce, MŠ SR	verejný sektor	vyšoký	obec Ratková
Opatrenie 7.2.7		Rozvoj mimoškolskej činnosti – športové kluby, turistika, kultúrne krúžky.				
		Predpokladaný rozpočet	Zdroje financovania	Realizácia	Dopad na rozpočet	Oprávnení žiadatelia
Aktivity	Zabezpečenie priestorového a materiálneho vybavenia.	podľa potreby	rozpočet obce, podnikateľské subjekty	verejný, tretí sektor	stredný	obec Ratková

	2016	2017	2018	2019	2020	2021	2022	2023	2024	2025
Podprogram 7.1. Vzdelávanie										
Cieľ 7.1.										
Opatrenie 7.1.1										
Podprogram 7.2. Šport										
Cieľ 7.2.										
Opatrenie 7.2.1										
Opatrenie 7.2.2										

8.8 PROGRAM 8. KULTÚRA

Strategický zámer						
Trvalé pôsobenie na kultúrne povedomie obyvateľov širokou paletou kultúrnych aktivít organizovaných externými subjektami. Existencia dôstojných priestorov pre kultúrne aktivity je povinnosť obce. Priebežná a kreatívna propagácia podujatí má vplyv na imidž obce tým aj na cestovný ruch.						
Podprogram 8.1. Kultúrna infraštruktúra						
Cieľ 8.1	Zachovanie kultúrno-historického potenciálu obce a rozvoj kultúrnych, informačných a voľnočasových aktivít v nadväznosti na rozvoj cestovného ruchu na regionálnej a miestnej úrovni.					
Opatrenie 8.1.1	Výstavba multifunkčného kultúrneho zariadenia.					
		Predpokladaný rozpočet	Zdroje financovania	Realizácia	Dopad na rozpočet	Oprávnení žiadatelia
Aktivity	Vypracovanie technickej dokumentácie.	podľa potreby	rozpočet obce, ŠF EÚ	verejný sektor	nízky	obec Ratková
	Rekonštrukcia a zateplenie obvodového plášťa domu kultúry.	250	rozpočet obce, ŠF EÚ	verejný sektor	vyšoký	obec Ratková



	Rekonštrukcia a zateplenie strešného plášt'a a výmena sklenených výplní.	100	rozpočet obce, ŠF EÚ	verejný sektor	vysoký	obec Ratková
	Modernizácia vykurovacieho systému a zdrojov tepla budovy KD (rozvody tepla a zdroje tepla).	50	rozpočet obce, ŠF EÚ	verejný sektor	vysoký	obec Ratková
	Modernizácia vybavenie budovy KD (kuchyňa, sála, technické priestory).	50	rozpočet obce, ŠF EÚ	verejný sektor	vysoký	obec Ratková
	Rekonštrukcia interiérov budovy KD.	50	rozpočet obce, ŠF EÚ	verejný sektor	vysoký	obec Ratková
Opatrenie 8.1.2	Rekonštrukcia a údržba kultúrnych pamiatok.					
		Predpokladaný rozpočet	Zdroje financovania	Realizácia	Dopad na rozpočet	Oprávnení žiadateľa
Aktivity	Rekonštrukcia strechy kostola.	50	rozpočet obce, ŠF EÚ	verejný sektor	vysoký	obec Ratková
	Rekonštrukcia oplotenia areálu kostola.	20	rozpočet obce, ŠF EÚ	verejný sektor	vysoký	obec Ratková
	Rekonštrukcia fasády budovy kostola.	70	rozpočet obce, ŠF EÚ	verejný sektor	vysoký	obec Ratková
	Rekonštrukcia historického námestia v obci Ratková.	400	rozpočet obce, ŠF EÚ	verejný sektor	vysoký	obec Ratková
Opatrenie 8.1.3	Organizovanie pravidelných kultúrnych podujatí.					
		Predpokladaný rozpočet	Zdroje financovania	Realizácia	Dopad na rozpočet	Oprávnení žiadateľa
Aktivity	Podpora kultúrnych podujatí.	podľa potreby	rozpočet obce, ŠF EÚ, MK SR	verejný sektor	stredný	obec Ratková
	Výstavba amfiteátra.	20	rozpočet obce, ŠF EÚ, MK SR	verejný sektor	vysoký	obec Ratková
	Zriadenie miestneho tanečno-speváckeho súboru.	podľa potreby	rozpočet obce, ŠF EÚ, MK SR	verejný sektor	stredný	obec Ratková

Podprogram 8.2. Organizačné zabezpečenie

Cieľ 8.2	Organizačne zabezpečiť ponuku kultúrnych podujatí v obci.					
Opatrenie 8.2.1	Spracovať kalendár kultúrnych podujatí na celý rok, tento priebežne aktualizovať. Rozšíriť žánrovú ponuku s orientáciou na hodnotný kultúrny prínos.					
		Predpokladaný rozpočet	Zdroje financovania	Realizácia	Dopad na rozpočet	Oprávnení žiadateľa
Aktivity	Personálne a finančné zabezpečenie.	podľa potreby	rozpočet obce	verejný sektor	nízky	obec Ratková
	Spracovanie kalendár kultúrnych podujatí.	podľa potreby	rozpočet obce	verejný sektor	nízky	obec Ratková

Podprogram 8.3. Propagácia v oblasti kultúry

Cieľ 8.3	Vytvorenie podmienok na efektívnu propagáciu obce v oblasti kultúry.					
Opatrenie 8.3.1	Spracovať globálnu koncepciu „propagácie“ histórie obce v multimediálnej forme.					
		Predpokladaný rozpočet	Zdroje financovania	Realizácia	Dopad na rozpočet	Oprávnení žiadateľa
Aktivity	Personálne a finančné zabezpečenie.	podľa potreby	rozpočet obce, ŠF EÚ	verejný sektor	nízky	obec Ratková
	Spracovanie koncepcie v multimediálnej forme.	podľa potreby	rozpočet obce, ŠF EÚ	verejný sektor	nízky	obec Ratková
Opatrenie 8.3.2	Propagácia kultúry na Internete prostredníctvom www stránky obce.					
		Predpokladaný rozpočet	Zdroje financovania	Realizácia	Dopad na rozpočet	Oprávnení žiadateľa
Aktivity	Finančné zabezpečenie.	1	rozpočet obce, ŠF EÚ	verejný sektor	nízky	obec Ratková
	Obsahová analýza www stránky.	podľa potreby	rozpočet obce, ŠF EÚ	verejný sektor	nízky	obec Ratková
	Priebežná aktualizácia www stránky.	podľa potreby	rozpočet obce	verejný sektor	nízky	obec Ratková

	2016	2017	2018	2019	2020	2021	2022	2023	2024	2025
Podprogram 8.1. Kultúrna infraštruktúra										
Cieľ 8.1										
Opatrenie 8.1.1										
Opatrenie 8.1.2										
Opatrenie 8.1.4										
Podprogram 8.2. Organizačné zabezpečenie										



Cieľ 8.2										
Opatrenie 8.2.1										
Podprogram 8.3. Propagácia v oblasti kultúry										
Cieľ 8.3										
Opatrenie 8.3.1										
Opatrenie 8.3.3										

8.9 PROGRAM 9. PROPAGÁCIA A CESTOVNÝ RUCH

Strategický zámer						
Budovať goodwill obce a dosiahnuť, aby sa stala strediskom cestovného ruchu v oblasti športu, kultúry a turistiky.						
Podprogram 9.1. Propagácia obce						
Cieľ 9.1	Zabezpečiť účinnú propagáciu obce.					
Opatrenie 9.1.1	Aktualizácia www stránky obce.					
		Predpokladaný rozpočet	Zdroje financovania	Realizácia	Dopad na rozpočet	Oprávnení žiadateľa
Aktivity	Finančné zabezpečenie.	1	rozpočet obce, podnikateľské subjekty	verejný sektor	nízky	obec Ratková
	Obsahová analýza www stránky.	podľa potreby	rozpočet obce, podnikateľské subjekty	verejný sektor	nízky	obec Ratková
	Priebežná aktualizácia www stránky.	podľa potreby	rozpočet obce,	verejný sektor	nízky	obec Ratková
Opatrenie 9.1.2	Podpora budovania informačných tabúľ v obci.					
		Predpokladaný rozpočet	Zdroje financovania	Realizácia	Dopad na rozpočet	Oprávnení žiadateľa
Aktivity	Budovanie a inštalácia tabúľ informujúcich o atraktivitách obce.	podľa potreby	rozpočet obce, ŠF EÚ, MH SR	verejný sektor	nízky	obec, podnikateľské subjekty
	Budovanie a inštalácia tabúľ propagujúcich kultúrne hodnoty obce.	1	rozpočet obce, ŠF EÚ, MH SR	verejný sektor	nízky	obec, podnikateľské subjekty

Podprogram 9.2. Rekreačno - relaxačné zázemie obce.						
Cieľ 9.2	Rekreačno- relaxačné zázemie obce.					
Opatrenie 9.2.1	Podpora vytvárania nových atraktivít v obce.					
		Predpokladaný rozpočet	Zdroje financovania	Realizácia	Dopad na rozpočet	Oprávnení žiadateľa
Aktivity	Spracovanie technickej dokumentácie.	podľa potreby	rozpočet obce, ŠF EÚ	verejný sektor	vyšoký	obec Ratková
	Výstavba ubytovacieho zariadenia.	podľa potreby	podnikateľské subjekty, úvery, ŠF EÚ, iné grantové schémy	súkromný sektor	žiadny	podnikateľské subjekty

Podprogram 9.3. Cestovný ruch.						
Cieľ 9.3	Podporovať podnikateľské aktivity v cestovnom ruchu.					
Opatrenie 9.3.1	Uzavrieť s podnikateľmi dohody o poskytovaní služieb v agroturistike a cestovnom ruchu a o propagovaní ich služieb obcami.					
		Predpokladaný rozpočet	Zdroje financovania	Realizácia	Dopad na rozpočet	Oprávnení žiadateľa
Aktivity	Zabezpečenie personálnych kapacít.	podľa potreby	rozpočet obce, ŠF EÚ	verejný sektor	stredný	obec Ratková
Opatrenie 9.3.2	Podporovať podnikateľské subjekty, neziskové organizácie a inštitúcie pri získavaní finančných prostriedkov z grantov a fondov EÚ.					
		Predpokladaný rozpočet	Zdroje financovania	Realizácia	Dopad na rozpočet	Oprávnení žiadateľa
Aktivity	Zabezpečenie personálnych kapacít.	podľa potreby	rozpočet obce, ŠF EÚ	verejný sektor	nízky	obec Ratková

	2016	2017	2018	2019	2020	2021	2022	2023	2024	2025
Podprogram 9.1. Propagácia obce										
Cieľ 9.1										
Opatrenie 9.1.1										



Opatrenie 9.1.2										
Podprogram 9.2. Rekreačno - relaxačné zázemie obce.										
Cieľ 9.2										
Opatrenie 9.2.1										
Podprogram 9.3. Cestovný ruch.										
Cieľ 9.3										
Opatrenie 9.3.1										
Opatrenie 9.3.2										

8.10 PROGRAM 10. ADMINISTRATÍVA A BEZPEČNOSŤ

Strategický záměr						
Vytvoriť podmienky na efektívnu prácu obecného úradu. Vytvoriť vyhovujúce podmienky na poskytovania verejných služieb, estetizácia a funkčnosť miesta kontaktu so zákazníkmi obecného úradu, vytváranie vhodných technických a pracovných podmienok na mestskom úrade. Vytvorenie podmienok na znižovanie kriminality v obci a ochranu majetku obyvateľov a ostatných subjektov v obci.						
Podprogram 10.1. Administratíva						
Cieľ 10.1.	Zabezpečiť rozvoj administratívnej infraštruktúry a podmienok na výkon samosprávnych funkcií v obci					
Opatrenie 10.1.1	Komplexná rekonštrukcia obecných budov.					
		Predpokladaný rozpočet	Zdroje financovania	Realizácia	Dopad na rozpočet	Oprávnení žiadatelia
Aktivity	Spracovanie technickej dokumentácie.	podľa potreby	rozpočet obce, ŠF EÚ, úvery, iné grantové schémy	verejný sektor	nízky	obec Ratková
	Komplexná rekonštrukcia budovy obecného úradu – znížene energetickej náročnosti budovy.	150	rozpočet obce, ŠF EÚ, úvery, iné grantové schémy	verejný sektor	vyšoký	obec Ratková
	Komplexná rekonštrukcia obecného úradu – interiéry.	50	rozpočet obce, ŠF EÚ, úvery, iné grantové schémy	verejný sektor	vyšoký	obec Ratková
	Spracovanie územného plánu obce.	5	rozpočet obce, ŠF EÚ, úvery, iné grantové schémy	verejný sektor	vyšoký	obec Ratková
	Zmena zdroja tepla a modernizácia vykurovacieho systému budovy Obecného úradu.	30	rozpočet obce, ŠF EÚ, úvery, iné grantové schémy	verejný sektor	vyšoký	obec Ratková
	Prestavba kominového systému budovy Obecného úradu.	10	rozpočet obce, ŠF EÚ, úvery, iné grantové schémy	verejný sektor	vyšoký	obec Ratková
	Zmena zdroja tepla a modernizácia vykurovacieho systému budovy Malého domu služieb.	20	rozpočet obce, ŠF EÚ, úvery, iné grantové schémy	verejný sektor	vyšoký	obec Ratková

Podprogram 10.2. Bezpečnosť						
Cieľ 10.2.	Vytvorenie podmienok na znižovanie kriminality v obci a ochranu majetku obyvateľov a ostatných subjektov v obci.					
Opatrenie 10.2.1	Bezpečnosť.					
		Predpokladaný rozpočet	Zdroje financovania	Realizácia	Dopad na rozpočet	Oprávnení žiadatelia
Aktivity	Osadenie kamerového systému na vstupe do obce, športový areál, centrálna časť, OcÚ, cintorín, MŠ a ZŠ.	50	rozpočet obce, ŠF EÚ, podnikateľské subjekty, úvery, iné grantové schémy	verejný, súkromný sektor	vyšoký	obec Ratková
	Rekonštrukcia budovy požiarnej zbrojnice – zníženie energetickej náročnosti.	50	rozpočet obce, ŠF EÚ, podnikateľské subjekty, úvery, iné grantové schémy	verejný, súkromný sektor	vyšoký	obec Ratková
	Obstaranie a modernizácia vybavenia hasičskej zbrojnice.	50	rozpočet obce, ŠF EÚ, podnikateľské subjekty, úvery, iné grantové schémy	verejný, súkromný sektor	vyšoký	obec Ratková
	Rekonštrukcia a modernizácia obecného rozhlasu.	70	rozpočet obce, ŠF EÚ, podnikateľské subjekty, úvery,	verejný, súkromný sektor	vyšoký	obec Ratková



						iné grantové schémy				
	2016	2017	2018	2019	2020	2021	2022	2023	2024	2025
Podprogram 10.1. Administratíva										
Cieľ 10.1.										
Opatrenie 10.1.1										
Podprogram 10.2. Bezpečnosť										
Cieľ 10.2.										
Opatrenie 10.2.1										

8.11 PROGRAM 11. INFORMATIZÁCIA OBCE

Strategický zámer							
Zabezpečenie technických podmienok pre rozvoj informačnej spoločnosti. Umožniť obyvateľom využívať on-line elektronické služby samosprávy. Vytvoriť vhodné podmienky na prechod na e-government na lokálnej úrovni (e-vote, e-services, ...). Umožniť obyvateľom obce a pracovníkom samosprávy zvyšovať svoje počítačové vedomie a zručnosti.							
Podprogram 11.1. Budovanie a rozvoj informačnej infraštruktúry.							
Cieľ 11.1 Zabezpečiť technické podmienky na prechod samosprávy na nový typ vládnutia - e - government.							
Opatrenie 11.1.1 Rozvoj infraštruktúry informačných systémov samosprávy.							
			Predpokladaný rozpočet	Zdroje financovania	Realizácia	Dopad na rozpočet	Oprávnení žiadateľa
Aktivity	Technické zabezpečenie IS.	1	rozpočet obce, ŠF EÚ, zdroje neziskových organizácií	verejný sektor	stredný	obec Ratková	
	Tvorba základného SW na komunikáciu občan – samospráva – podnikateľské subjekty.	4	rozpočet obce, ŠF EÚ, zdroje neziskových organizácií	verejný sektor	vysoký	obec Ratková	
	Podpora zlepšenia prenosu dátových a hlasových mobilných služieb.	podľa potreby	podnikateľské subjekty,	súkromný sektor	žiadny	podnikateľské subjekty	
Opatrenie 11.1.2 Zavádzanie efektívnych elektronických služieb poskytovaných na úrovni samosprávy.							
			Predpokladaný rozpočet	Zdroje financovania	Realizácia	Dopad na rozpočet	Oprávnení žiadateľa
Aktivity	Tvorba aplikačného softwaru na zabezpečenie e – služieb v obci.	2	rozpočet obce	verejný sektor	vysoký	obec Ratková	
	Tvorba SW na realizáciu e-vote na miestnej úrovni.	2	rozpočet obce	verejný sektor	vysoký	obec Ratková	
Podprogram 11.2. Počítačová gramotnosť.							
Cieľ 11.2 Zvýšenie počítačovej gramotnosti obyvateľov a pracovníkov samosprávy.							
Opatrenie 11.2.1 Podpora zvyšovania počítačového vedomia u pracovníkov samosprávy.							
			Predpokladaný rozpočet	Zdroje financovania	Realizácia	Dopad na rozpočet	Oprávnení žiadateľa
Aktivity	Realizácia kurzov na získanie ECDL spôsobilosti pre pracovníkov miestnej samosprávy.	podľa potreby	rozpočet obce, ŠF EÚ, zdroje neziskových organizácií	verejný sektor	žiadny	obec Ratková	
Opatrenie 11.2.2 Podpora zvyšovania počítačového vedomia u obyvateľov obce.							
			Predpokladaný rozpočet	Zdroje financovania	Realizácia	Dopad na rozpočet	Oprávnení žiadateľa
Aktivity	Realizácia kurzov na zvyšovanie počítačového vedomia u obyvateľov obce.	podľa potreby	rozpočet obce, ŠF EÚ, zdroje neziskových organizácií	verejný sektor	nízky	obec, n.o.	
	Realizácia kurzov na obsluhu a používanie obecného informačného a komunikačného systému.	podľa potreby	rozpočet obce, ŠF EÚ, zdroje neziskových organizácií	verejný sektor	nízky	obec, n.o.	
Opatrenie 11.2.3 Podpora vzdelávacích aktivít zameraných na zvyšovanie zručností a vedomostí o internete a motiváciu k používaniu internetu a elektronických služieb.							
			Predpokladaný rozpočet	Zdroje financovania	Realizácia	Dopad na rozpočet	Oprávnení žiadateľa
Aktivity	Realizácia kurzov na zvyšovanie vedomostí o internete.	podľa potreby	rozpočet obce, ŠF EÚ, zdroje neziskových organizácií	verejný sektor	nízky	obec, n.o.	



	2016	2017	2018	2019	2020	2021	2022	2023	2024	2025
Podprogram 11.1. Budovanie a rozvoj informačnej infraštruktúry.										
Cieľ 11.1										
Opatrenie 11.1.1										
Opatrenie 11.1.2										
Podprogram 11.2. Počítačová gramotnosť.										
Cieľ 11.2										
Opatrenie 11.2.1										
Opatrenie 11.2.2										
Opatrenie 11.2.3										



**Finančná časť Programu hospodárskeho rozvoja a sociálneho rozvoja obce Ratková 2016
- 2025**



9 FINANČNÝ PLÁN PROGRAMU

Jednou z kľúčových otázok pre realizáciu programu rozvoja je schopnosť obce v priebehu jeho realizácie zaistiť zdroje potrebné na jeho financovanie. Tieto zdroje vznikajú vo viacerých sférach – v súkromnom sektore, verejnej správe, ide tiež o zdroje zahraničné, najmä o prostriedky Európskej únie. Dôležitým zdrojom budú, po dokončení reformy verejnej správy a uskutočnení daňovej reformy, vlastné prostriedky. V dôsledku neexistencie nevyhnutných podkladových údajov pre stanovenie finančného rámca, v ktorom by sa mal program rozvoja v strednodobom horizonte pohybovať, je výška prostriedkov potrebná na realizáciu jednotlivých opatrení a aktivít stanovená len orientačne. Táto časť sa bude konkretizovaná v závislosti od reálneho čerpania finančných príspevkov zo štrukturálnych fondov, možností obecného rozpočtu atď..

Formulár č. F 5 – Indikatívny rozpočet - sumarizácia											
tis. €	Rok										
	2016	2017	2018	2019	2020	2021	2022	2023	2024	2025	Spolu
I. Hospodárska politika	267,81	306,56	258,56	258,56	301,06	262,31	156,48	156,48	25,1	25,1	2018
PROGRAM 1. HOSPODÁRSTVO A VEDECKO.....	12,5	12,5	12,5	12,5	0,0	0,0	0,0	0,0	0,0	0,0	50,0
PROGRAM 2. DOPRAVA A KOMUNIKÁCIE	52,21	52,21	114,71	114,71	112,21	112,21	6,38	6,38	0,0	0,0	571,0
PROGRAM 3. TECHNICKÁ INFRAŠTRUKTÚRA	25	62,75	62,75	62,75	187,75	150	150	150	25	25	901,0
PROGRAM 9. PROPAGÁCIA A CESTOVNÝ RUCH	0,6	0,6	0,1	0,1	0,1	0,1	0,1	0,1	0,1	0,1	2,0
PROGRAM 10. ADMINISTRATÍVA A BEZPEČNOSŤ	176,25	176,25	66,25	66,25	0,0	0,0	0,0	0,0	0,0	0,0	485,0
PROGRAM 11. INFORMATIZÁCIA OBCE	1,25	2,25	2,25	2,25	1,0	0,0	0,0	0,0	0,0	0,0	9,0
II. Sociálna politika	520,1	660,1	728,85	905,1	485,1	345,1	276,35	100,1	0,1	0,1	4021,0
PROGRAM 6. SOCIÁLNE SLUŽBY A ZDRAVOTN.	125	125	193,75	193,75	168,75	168,75	100	100	0,0	0,0	1175,0
PROGRAM 7. VZDELÁVANIE A ŠPORT	270	270	270	446,25	176,25	176,25	176,25	0,0	0,0	0,0	1785,0
PROGRAM 8. KULTÚRA	125,1	265,1	265,1	265,1	140,1	0,1	0,1	0,1	0,1	0,1	1061,0
III. Environmentálna politika	770,5	997,25	997,25	997,25	226,75	0,0	0,0	0,0	0,0	0,0	3989,0
PROGRAM 4. ODPADOVÉ HOSPODÁRSTVO	670,5	670,5	670,5	670,5	0,0	0,0	0,0	0,0	0,0	0,0	2682,0
PROGRAM 5. ŽIVOTNÉ PROSTREDIE	100	326,75	326,75	326,75	226,75	0,0	0,0	0,0	0,0	0,0	1307,0

Zdroj: vlastné spracovanie

Vychádzajúc z vyššie zadefinovaných cieľov, priorít a opatrení a na základe auditu pripravovaných Projektových zámerov v réžii samosprávy, podnikateľskej sféry či neziskových a iných organizácií bol vypracovaný plán realizácie programu. Definuje, z akých prostriedkov by sa mali tieto zábery realizovať, kto by mal byť žiadateľov, určuje predpokladané časové rámce v **tis. €**.

9.1 PROGRAM 1. HOSPODÁRSTVO A VEDECKO-TECHNICKÝ ROZVOJ

Predpokladaná štruktúra finančných zdrojov (tis. €)									
Ciele	Oprávnené náklady spolu	Verejné zdroje						Súkromné zdroje	EIB
		Verejné zdroje spolu	Fond EÚ	Národné verejné zdroje					
				Národné verejné zdroje spolu	Štátny rozpočet	Regionálne zdroje	Miestne zdroje		
A=B+H+CH	B=C+D	C	D=E+F+G	E	F	G	H	CH	
Cieľ 1.2	Zvýšenie energetickej efektívnosti na strane výroby aj spotreby a zavádzanie progresívnych technológií v energetike.								
Opatrenie 1.2.1	50,0	50,0	37,5	12,5	10,0	0,0	2,5	0,0	0,0
Spolu	50,0	50,0	37,5	12,5	10,0	0,0	2,5	0,0	0,0

Časový horizont čerpania zdrojov (tis. €)							
Rok	Oprávnené náklady spolu	Verejné zdroje				Súkromné zdroje	EIB
		Verejné	Fond EÚ	Národné verejné zdroje			



	zdroje spolu	Národné verejné zdroje spolu	Štátny rozpočet	Regionálne zdroje	Miestne zdroje				
	A=B+H+CH	B=C+D	C	D=E+F+G	E	F	G	H	CH
2016	12,50	12,50	9,38	3,13	2,50	0,00	0,63	0,00	0,00
2017	12,50	12,50	9,38	3,13	2,50	0,00	0,63	0,00	0,00
2018	12,50	12,50	9,38	3,13	2,50	0,00	0,63	0,00	0,00
2019	12,50	12,50	9,38	3,13	2,50	0,00	0,63	0,00	0,00
2020	0,00	0,00	0,00	0,00	0,00	0,00	0,00	0,00	0,00
2021	0,00	0,00	0,00	0,00	0,00	0,00	0,00	0,00	0,00
2022	0,00	0,00	0,00	0,00	0,00	0,00	0,00	0,00	0,00
2023	0,00	0,00	0,00	0,00	0,00	0,00	0,00	0,00	0,00
2024	0,00	0,00	0,00	0,00	0,00	0,00	0,00	0,00	0,00
2025	0,00	0,00	0,00	0,00	0,00	0,00	0,00	0,00	0,00
Spolu	50,00	50,00	37,50	12,50	10,00	0,00	2,50	0,00	0,00

Zdroje financovania EÚ

Integrovaný regionálny operačný program

Prioritná os č.3: Konkurencieschopné a atraktívne regióny pre podnikanie a zamestnanosť

INVESTIČNÁ PRIORITA 3.1: Podpora fyzickej, ekonomickej a sociálnej regenerácie zanedbaných mestských a vidieckych komunít a území

INVESTIČNÁ PRIORITA 3.2: Ochrana, propagácia a rozvoj kultúrneho a prírodného dedičstva

OP Kvalita životného prostredia

PRIORITNÁ OS 3: ENERGETICKY EFEKTÍVNEJŠIE NÍZKOUHKÍKOVÉ HOSPODÁRSTVO

INVESTIČNÁ PRIORITA 1: Podpora výroby a distribúcie energie z obnoviteľných zdrojov

INVESTIČNÁ PRIORITA 2: Podpora energetickej efektívnosti a využitia energie z obnoviteľných zdrojov v podnikoch

INVESTIČNÁ PRIORITA 3: Podpora energetickej efektívnosti a využitia energie z obnoviteľných zdrojov vo verejných infraštruktúrach, vrátane využitia vo verejných budovách a v sektore bývania

OP Výskum a inovácie

PRIORITNÁ OS 2: Podnikateľské prostredie priaznivé pre inovácie

INVESTIČNÁ PRIORITA 2.1: Podpora investovania do inovácií a výskumu, tvorba prepojenia a synergií medzi podnikmi vedeckovýskumnými centrami a vyšším vzdelávaním obzvlášť vo vývoji produktov a služieb, prenosu technológií, sociálnej inovácie a aplikácie verejných služieb, stimulácie dopytu, vytvárania sietí, zoskupení (klastrov) a otvorenej inovácie prostredníctvom inteligentnej špecializácie, podpora technologického a aplikovaného výskumu, pilotných Projektov a aktivít skorého overovania výrobkov, vyspelých výrobných kapacít a prvovýroby v kľúčových technológiách

INVESTIČNÁ PRIORITA 2.2: Podpora podnikania, najmä prostredníctvom uľahčenia využívania nových nápadov v hospodárstve a podpora zakladania nových firiem vrátane podnikateľských inkubátorov

INVESTIČNÁ PRIORITA 2.3: Vývoj a zavedenie nových obchodných modelov MSP, najmä v rámci internacionalizácie

INVESTIČNÁ PRIORITA 2.4: Podpora tvorby a rozšírenia pokročilých kapacít pre rozvoj výrobkov a služieb

INVESTIČNÁ PRIORITA 2.5: Podpora kapacity MSP a cieľom zapojenia do rastu a inovácií

INVESTIČNÁ PRIORITA 2.6: Podpora výskumu, vývoja a osvojenia nízkouhlíkových technológií

TECHNICKÁ POMOČ

OP INTEGROVANÁ INFRAŠTRUKTÚRA A OP ĽUDSKÉ ZDROJE

Program rozvoja vidieka

Projektové opatrenia (realizácia bude zabezpečovaná cez individuálne Opatrenia žiadateľov):

- Obnova poľnohospodárskeho potenciálu – prevencia (čl. 19)
- Podpora mladých farmárov, malých fariem a podnikania (čl. 20)
- Základné služby a obnova dedín vo vidieckych oblastiach (čl. 21)
- Prevencia a odstraňovanie škôd v lesoch (čl. 25)



- Investície do nových lesných technológií (čl. 27)
- Spolupráca (čl. 36)
- LEADER (čl. 42-45)

9.2 PROGRAM 2. DOPRAVA A KOMUNIKÁCIE

Predpokladaná štruktúra finančných zdrojov (tis. €)									
Ciele	Oprávnené náklady spolu	Verejné zdroje						Súkromné zdroje	EIB
		Verejné zdroje spolu	Fond EÚ	Národné verejné zdroje					
				Národné verejné zdroje spolu	Štátny rozpočet	Regionálne zdroje	Miestne zdroje		
A=B+H+CH	B=C+D	C	D=E+F+G	E	F	G	H	CH	
Cieľ 2.1	Zabezpečiť výstavbu a rekonštrukciu miestnych komunikácií a ciest III. cesty.								
Opatrenie 2.1.1	228,0	228,0	171,0	57,0	45,6	0,0	11,4	0,0	0,0
Opatrenie 2.1.3	250,0	250,0	187,5	62,5	50,0	0,0	12,5	0,0	0,0
Opatrenie 2.1.4	51,0	51,0	38,3	12,8	10,2	0,0	2,6	0,0	0,0
Opatrenie 2.1.5	32,0	32,0	24,0	8,0	6,4	0,0	1,6	0,0	0,0
Cieľ 2.2	Zabezpečenie dopravného spojenia hromadnou autobusovou dopravou, prípadne železničnou dopravou.								
Opatrenie 2.1.1	10,0	10,0	7,5	2,5	2,0	0,0	0,5	0,0	0,0
Spolu	571,0	571,0	428,3	142,8	114,2	0,0	28,6	0,0	0,0

Časový horizont čerpania zdrojov (tis. €)									
Rok	Oprávnené náklady spolu	Verejné zdroje						Súkromné zdroje	EIB
		Verejné zdroje spolu	Fond EÚ	Národné verejné zdroje					
				Národné verejné zdroje spolu	Štátny rozpočet	Regionálne zdroje	Miestne zdroje		
A=B+H+CH	B=C+D	C	D=E+F+G	E	F	G	H	CH	
2016	52,21	52,2	39,2	13,1	10,4	0,0	2,6	0,0	0,0
2017	52,21	52,2	39,2	13,1	10,4	0,0	2,6	0,0	0,0
2018	114,71	114,7	86,0	28,7	22,9	0,0	5,7	0,0	0,0
2019	114,71	114,7	86,0	28,7	22,9	0,0	5,7	0,0	0,0
2020	112,21	112,2	84,2	28,1	22,4	0,0	5,6	0,0	0,0
2021	112,21	112,2	84,2	28,1	22,4	0,0	5,6	0,0	0,0
2022	6,38	6,4	4,8	1,6	1,3	0,0	0,3	0,0	0,0
2023	6,38	6,4	4,8	1,6	1,3	0,0	0,3	0,0	0,0
2024	0,00	0,0	0,0	0,0	0,0	0,0	0,0	0,0	0,0
2025	0,00	0,0	0,0	0,0	0,0	0,0	0,0	0,0	0,0
Spolu	571,00	571,0	428,3	142,8	114,2	0,0	28,6	0,0	0,0

Zdroje financovania EÚ

Integrovaný regionálny operačný program

Prioritná os č. 1: Bezpečná a ekologická doprava v regiónoch

INVESTIČNÁ PRIORITA 1.1: Posilnenie regionálnej mobility prostredníctvom prepojenia sekundárnych a terciárnych uzlov s infraštruktúrou TEN-T

INVESTIČNÁ PRIORITA 1.2: Rozvoj ekologicky priaznivých a nízkouhlíkových dopravných systémov

Prioritná os č.3: Konkurencieschopné a atraktívne regióny pre podnikanie a zamestnanosť

INVESTIČNÁ PRIORITA 3.1: Podpora fyzickej, ekonomickej a sociálnej regenerácie zanedbaných mestských a vidieckych komunít a území



OP INTEGROVANÁ INFRAŠTRUKTÚRA A OP ĽUDSKÉ ZDROJE

Program rozvoja vidieka

Projektové opatrenia (realizácia bude zabezpečovaná cez individuálne Opatrenia žiadateľov):

- Investície do hmotného majetku (čl. 18)
- Základné služby a obnova dedín vo vidieckych oblastiach (čl. 21)
- LEADER (čl. 42-45)

DOTÁCIE MINISTERSTVA DOPRAVY, VÝSTAVBY A REGIONÁLNEHO ROZVOJA SR

9.3 PROGRAM 3. TECHNICKÁ INFRAŠTRUKTÚRA

Predpokladaná štruktúra finančných zdrojov (tis. €)									
Ciele	Oprávnené náklady spolu	Verejné zdroje						Súkromné zdroje	EIB
		Verejné zdroje spolu	Fond EÚ	Národné verejné zdroje					
				Národné verejné zdroje spolu	Štátny rozpočet	Regionálne zdroje	Miestne zdroje		
A=B+H+CH	B=C+D	C	D=E+F+G	E	F	G	H	CH	
Cieľ 3	Zabezpečiť rozvoj a rekonštrukciu technickej infraštruktúry v obci.								
Opatrenie 3.2	250,0	250,0	187,5	62,5	50,0	0,0	12,5	0,0	0,0
Opatrenie 3.6	151,0	151,0	113,3	37,8	30,2	0,0	7,6	0,0	0,0
Opatrenie 3.8	500,0	500,0	375,0	125,0	100,0	0,0	25,0	0,0	0,0
Spolu	901,0	901,0	675,8	225,3	180,2	0,0	45,1	0,0	0,0

Časový horizont čerpania zdrojov (tis. €)									
Rok	Oprávnené náklady spolu	Verejné zdroje						Súkromné zdroje	EIB
		Verejné zdroje spolu	Fond EÚ	Národné verejné zdroje					
				Národné verejné zdroje spolu	Štátny rozpočet	Regionálne zdroje	Miestne zdroje		
A=B+H+CH	B=C+D	C	D=E+F+G	E	F	G	H	CH	
2016	25,00	25,00	18,75	6,25	5,00	0,00	1,25	0,00	0,00
2017	62,75	62,75	47,06	15,69	12,55	0,00	3,14	0,00	0,00
2018	62,75	62,75	47,06	15,69	12,55	0,00	3,14	0,00	0,00
2019	62,75	62,75	47,06	15,69	12,55	0,00	3,14	0,00	0,00
2020	187,75	187,75	140,81	46,94	37,55	0,00	9,39	0,00	0,00
2021	150,00	150,00	112,50	37,50	30,00	0,00	7,50	0,00	0,00
2022	150,00	150,00	112,50	37,50	30,00	0,00	7,50	0,00	0,00
2023	150,00	150,00	112,50	37,50	30,00	0,00	7,50	0,00	0,00
2024	25,00	25,00	18,75	6,25	5,00	0,00	1,25	0,00	0,00
2025	25,00	25,00	18,75	6,25	5,00	0,00	1,25	0,00	0,00
Spolu	901,00	901,00	675,75	225,25	180,20	0,00	45,05	0,00	0,00

Zdroje financovania EÚ

Integrovaný regionálny operačný program

Prioritná os č.3: Konkurencieschopné a atraktívne regióny pre podnikanie a zamestnanosť

INVESTIČNÁ PRIORITA 3.1: Podpora fyzickej, ekonomickej a sociálnej regenerácie zanedbaných mestských a vidieckych komún a území



IROP je realizovaný prostredníctvom integrovaných územných stratégií, ktoré na úrovni NUTS2 zdefinujú prioritné Projektové zámery v regióne. Cieľom je dosiahnutie čo najväčších synergických efektov preinvestovaných finančných prostriedkov a predchádzanie negatívnym účinkom nekoordinovaného plánovania v ohraničenom území.

OP Kvalita životného prostredia

PRIORITNÁ OS 1: UDRŽATEĽNÉ VYUŽÍVANIE PRÍRODNÝCH ZDROJOV PROSTREDNÍCTVOM ROZVOJA ENVIRONMENTÁLNEJ INFRAŠTRUKTÚRY

INVESTIČNÁ PRIORITA 1: Riešenie významných potrieb investícií do sektora odpadu s cieľom splniť požiadavky environmentálneho acquis

INVESTIČNÁ PRIORITA 2: riešenie významných potrieb investícií do sektora vodného hospodárstva s cieľom splniť požiadavky environmentálneho acquis

INVESTIČNÁ PRIORITA 3: ochrana a obnova biologickej diverzity, ochrana pôdy a obnova a propagácia ekosystémových služieb vrátane Natura 2000 a zelených infraštruktúr

OP INTEGROVANÁ INFRAŠTRUKTÚRA A OP ĽUDSKÉ ZDROJE

Program rozvoja vidieka

Projektové opatrenia (realizácia bude zabezpečovaná cez individuálne Opatrenia žiadateľov):

- Investície do hmotného majetku (čl. 18)
- Základné služby a obnova dedín vo vidieckych oblastiach (čl. 21)
- LEADER (čl. 42-45)

9.4 PROGRAM 4. ODPADOVÉ HOSPODÁRSTVO

Predpokladaná štruktúra finančných zdrojov (tis. €)									
Ciele	Oprávnené náklady spolu	Verejné zdroje						Súkromné zdroje	EIB
		Verejné zdroje spolu	Fond EÚ	Národné verejné zdroje					
				Národné verejné zdroje spolu	Štátny rozpočet	Regionálne zdroje	Miestne zdroje		
A=B+H+CH	B=C+D	C	D=E+F+G	E	F	G	H	CH	
Cieľ 4	Nakladanie s komunálnym a drobným stavebným odpadom								
Opatrenie 4.3	30,0	30,0	22,5	7,5	6,0	0,0	1,5	0,0	0,0
Opatrenie 4.4	1 352,0	1 352,0	1 014,0	338,0	270,4	0,0	67,6	0,0	0,0
Opatrenie 4.5	1 200,0	1 200,0	900,0	300,0	240,0	0,0	60,0	0,0	0,0
Opatrenie 4.6	100,0	100,0	75,0	25,0	20,0	0,0	5,0	0,0	0,0
Spolu	2 682,0	2 682,0	2 011,5	670,5	536,4	0,0	134,1	0,0	0,0

Časový horizont čerpania zdrojov (tis. €)									
Rok	Oprávnené náklady spolu	Verejné zdroje						Súkromné zdroje	EIB
		Verejné zdroje spolu	Fond EÚ	Národné verejné zdroje					
				Národné verejné zdroje spolu	Štátny rozpočet	Regionálne zdroje	Miestne zdroje		
A=B+H+CH	B=C+D	C	D=E+F+G	E	F	G	H	CH	
2016	670,5	670,5	502,9	167,6	134,1	0,0	33,5	0,0	0,0
2017	670,5	670,5	502,9	167,6	134,1	0,0	33,5	0,0	0,0
2018	670,5	670,5	502,9	167,6	134,1	0,0	33,5	0,0	0,0
2019	670,5	670,5	502,9	167,6	134,1	0,0	33,5	0,0	0,0
2020	0,0	0,0	0,0	0,0	0,0	0,0	0,0	0,0	0,0
2021	0,0	0,0	0,0	0,0	0,0	0,0	0,0	0,0	0,0
2022	0,0	0,0	0,0	0,0	0,0	0,0	0,0	0,0	0,0



2023	0,0	0,0	0,0	0,0	0,0	0,0	0,0	0,0	0,0
2024	0,0	0,0	0,0	0,0	0,0	0,0	0,0	0,0	0,0
2025	0,0	0,0	0,0	0,0	0,0	0,0	0,0	0,0	0,0
Spolu	2682,0	2682,0	2011,5	670,5	536,4	0,0	134,1	0,0	0,0

Zdroje financovania EÚ

OP Kvalita životného prostredia

PRIORITNÁ OS 1: UDRŽATEĽNÉ VYUŽÍVANIE PRÍRODNÝCH ZDROJOV PROSTREDNÍCTVOM ROZVOJA ENVIRONMENTÁLNEJ INFRAŠTRUKTÚRY

INVESTIČNÁ PRIORITA 1: Riešenie významných potrieb investícií do sektora odpadu s cieľom splniť požiadavky environmentálneho acquis

INVESTIČNÁ PRIORITA 2: riešenie významných potrieb investícií do sektora vodného hospodárstva s cieľom splniť požiadavky environmentálneho acquis

INVESTIČNÁ PRIORITA 3: ochrana a obnova biologickej diverzity, ochrana pôdy a obnova a propagácia ekosystémových služieb vrátane Natura 2000 a zelených infraštruktúr

INVESTIČNÁ PRIORITA 4: opatrenia na zlepšenie obecného prostredia, regeneráciu opustených priemyselných lokalít a zníženie znečistenia ovzdušia

PRIORITNÁ OS 2: ADAPTÁCIA NA NEPRIAZNIVÉ DÔSLEDKY ZMENY KLÍMY SO ZAMERANÍM NA OCHRANU PRED POVODŇAMI, RIADENIE A PREVENCIU SÚVISIACICH RIZÍK

INVESTIČNÁ PRIORITA 1: Podpora vyhradených investícií na prispôbenie sa zmene klímy

INVESTIČNÁ PRIORITA 2: Propagácia investícií narišenie osobitných rizík, zabezpečenie odolnosti proti katastrofám a vyvíjanie systémov zvládania katastrof

PRIORITNÁ OS 3: ENERGETICKY EFEKTÍVNEJŠIE NÍZKOUHLÍKOVÉ HOSPODÁRSTVO

INVESTIČNÁ PRIORITA 1: Podpora výroby a distribúcie energie z obnoviteľných zdrojov

INVESTIČNÁ PRIORITA 2: Podpora energetickej efektívnosti a využitia energie z obnoviteľných zdrojov v podnikoch

INVESTIČNÁ PRIORITA 3: Podpora energetickej efektívnosti a využitia energie z obnoviteľných zdrojov vo verejných infraštruktúrach, vrátane využitia vo verejných budovách a v sektore bývania

INVESTIČNÁ PRIORITA 4: Vývoj a zavedenie inteligentných distribučných systémov s nízkymi a strednými úrovňami napätia

INVESTIČNÁ PRIORITA 5: Podpora nízkouhlíkových stratégií pre všetky typy území, zvlášť mestských oblastí, vrátane podpory trvalo udržateľnej mestskej mobility a zmiernenie relevantných adaptačných opatrení

INVESTIČNÁ PRIORITA 6: Podpora využitia vysokoúčinnnej kombinovanej výroby elektriny a tepla založenej na dopyte po využiteľnom teple

PRIORITNÁ OS 4: TECHNICKÁ POMOC

Program rozvoja vidieka

Projektové opatrenia (realizácia bude zabezpečovaná cez individuálne Opatrenia žiadateľov):

- Investície do hmotného majetku (čl. 18)
- Základné služby a obnova dedín vo vidieckych oblastiach (čl. 21)
- LEADER (čl. 42-45)

NÓRSKY FINANČNÝ MECHANIZMUS A FINANČNÝ MECHANIZMUS EHP

Finančné príspevky sa poskytujú v týchto prioritných oblastiach:

a) Ochrana a manažment životného prostredia

ŠVAJČIARSKY FINANČNÝ MECHANIZMUS

THE INTELLIGENT ENERGY – EUROPE PROGRAMM

DOTÁCIE MINISTERSTVA DOPRAVY, VÝSTAVBY A REGIONÁLNEHO ROZVOJA SR

EKOFOND

ENVIRONMENTÁLNY FOND

RECYKLAČNÝ FOND

NADÁCIA SPP

NADÁCIA ORANGE

NADÁCIA EKOPOLIS

GREENWAYS

PRIESTORY



POHODA ZA MESTOM
 ZELENÉ OÁZY
 GRANTOVÝ PROGRAM TESCO PRE ZDRAVŠIE MESTÁ

9.5 PROGRAM 5. ŽIVOTNÉ PROSTREDIE

Predpokladaná štruktúra finančných zdrojov (tis. €)									
Ciele	Oprávnené náklady spolu	Verejné zdroje						Súkromné zdroje	EIB
		Verejné zdroje spolu	Fond EÚ	Národné verejné zdroje					
				Národné verejné zdroje spolu	Štátny rozpočet	Regionálne zdroje	Miestne zdroje		
A=B+H+CH	B=C+D	C	D=E+F+G	E	F	G	H	CH	
Cieľ 5.2	Nakladanie s komunálnym a drobným stavebným odpadom								
Opatrenie 5.2.2	503,0	503,0	377,3	125,8	100,6	0,0	25,2	0,0	0,0
Opatrenie 5.2.3	353,0	353,0	264,8	88,3	70,6	0,0	17,7	0,0	0,0
Cieľ 5.4.	Ochrana a racionálne využívanie vôd, ochrana pred povodňami.								
Opatrenie 5.4.1	51,0	51,0	38,3	12,8	10,2	0,0	2,6	0,0	0,0
Opatrenie 5.4.2	400,0	400,0	300,0	100,0	80,0	0,0	20,0	0,0	0,0
Spolu	1 307,0	1 307,0	980,3	326,8	261,4	0,0	65,4	0,0	0,0

Časový horizont čerpania zdrojov (tis. €)									
Rok	Oprávnené náklady spolu	Verejné zdroje						Súkromné zdroje	EIB
		Verejné zdroje spolu	Fond EÚ	Národné verejné zdroje					
				Národné verejné zdroje spolu	Štátny rozpočet	Regionálne zdroje	Miestne zdroje		
A=B+H+CH	B=C+D	C	D=E+F+G	E	F	G	H	CH	
2016	100,00	100,0	75,0	25,0	20,0	0,0	5,0	0,0	0,0
2017	326,75	326,8	245,1	81,7	65,4	0,0	16,3	0,0	0,0
2018	326,75	326,8	245,1	81,7	65,4	0,0	16,3	0,0	0,0
2019	326,75	326,8	245,1	81,7	65,4	0,0	16,3	0,0	0,0
2020	226,75	226,8	170,1	56,7	45,4	0,0	11,3	0,0	0,0
2021	0,00	0,0	0,0	0,0	0,0	0,0	0,0	0,0	0,0
2022	0,00	0,0	0,0	0,0	0,0	0,0	0,0	0,0	0,0
2023	0,00	0,0	0,0	0,0	0,0	0,0	0,0	0,0	0,0
2024	0,00	0,0	0,0	0,0	0,0	0,0	0,0	0,0	0,0
2025	0,00	0,0	0,0	0,0	0,0	0,0	0,0	0,0	0,0
Spolu	1307,00	1307,0	980,3	326,8	261,4	0,0	65,4	0,0	0,0

Zdroje financovania EÚ

OP Kvalita životného prostredia

PRIORITNÁ OS 1: UDRŽATEĽNÉ VYUŽÍVANIE PRÍRODNÝCH ZDROJOV PROSTREDNÍCTVOM ROZVOJA ENVIRONMENTÁLNEJ INFRAŠTRUKTÚRY

INVESTIČNÁ PRIORITA 1: Riešenie významných potrieb investícií do sektora odpadu s cieľom splniť požiadavky environmentálneho acquis

INVESTIČNÁ PRIORITA 2: riešenie významných potrieb investícií do sektora vodného hospodárstva s cieľom splniť požiadavky environmentálneho acquis

INVESTIČNÁ PRIORITA 3: ochrana a obnova biologickej diverzity, ochrana pôdy a obnova a propagácia ekosystémových služieb vrátane Natura 2000 a zelených infraštruktúr



INVESTIČNÁ PRIORITA 4: opatrenia na zlepšenie obecného prostredia, regeneráciu opustených priemyselných lokalít a zníženie znečistenia ovzdušia

PRIORITNÁ OS 2: ADAPTÁCIA NA NEPRIAZNIVÉ DÔSLEDKY ZMENY KLÍMY SO ZAMERANÍM NA OCHRANU PRED POVODŇAMI, RIADENIE A PREVENCIU SÚVISIACICH RIZÍK

INVESTIČNÁ PRIORITA 1: Podpora vyhradených investícií na prispôbenie sa zmene klímy

INVESTIČNÁ PRIORITA 2: Propagácia investícií nariadenie osobitných rizík, zabezpečenie odolnosti proti katastrofám a vyvíjanie systémov zvládania katastrof

PRIORITNÁ OS 3: ENERGETICKY EFEKTÍVNEJŠIE NÍZKOUHLÍKOVÉ HOSPODÁRSTVO

INVESTIČNÁ PRIORITA 1: Podpora výroby a distribúcie energie z obnoviteľných zdrojov

INVESTIČNÁ PRIORITA 2: Podpora energetickej efektívnosti a využitia energie z obnoviteľných zdrojov v podnikoch

INVESTIČNÁ PRIORITA 3: Podpora energetickej efektívnosti a využitia energie z obnoviteľných zdrojov vo verejných infraštruktúrach, vrátane využitia vo verejných budovách a v sektore bývania

INVESTIČNÁ PRIORITA 4: Vývoj a zavedenie inteligentných distribučných systémov s nízkymi a strednými úrovňami napätia

INVESTIČNÁ PRIORITA 5: Podpora nízkouhlíkových stratégií pre všetky typy území, zvlášť mestských oblastí, vrátane podpory trvalo udržateľnej mestskej mobility a zmiernenie relevantných adaptačných opatrení

INVESTIČNÁ PRIORITA 6: Podpora využitia vysokoúčinnnej kombinovanej výroby elektriny a tepla založenej na dopyte po využiteľnom teple

PRIORITNÁ OS 4: TECHNICKÁ POMOC

Program rozvoja vidieka

Projektové opatrenia (realizácia bude zabezpečovaná cez individuálne Opatrenia žiadateľov):

- Investície do hmotného majetku (čl. 18)
- Základné služby a obnova dedín vo vidieckych oblastiach (čl. 21)
- LEADER (čl. 42-45)

NÓRSKY FINANČNÝ MECHANIZMUS A FINANČNÝ MECHANIZMUS EHP

Finančné príspevky sa poskytujú v týchto prioritných oblastiach:

- a) Ochrana a manažment životného prostredia
- b) Klimatické zmeny a obnoviteľná energia

ŠVAJČIARSKY FINANČNÝ MECHANIZMUS

THE INTELLIGENT ENERGY – EUROPE PROGRAMM

DOTÁCIE MINISTERSTVA DOPRAVY, VÝSTAVBY A REGIONÁLNEHO ROZVOJA SR

EKOFOND

ENVIRONMENTÁLNY FOND

RECYKLAČNÝ FOND

NADÁCIA SPP

NADÁCIA ORANGE

NADÁCIA EKOPOLIS

GREENWAYS

PRIESTORY

POHODA ZA MESTOM

ZELENÉ OÁZY

GRANTOVÝ PROGRAM TESCO PRE ZDRAVŠIE MESTÁ

9.6 PROGRAM 6. SOCIÁLNE SLUŽBY A ZDRAVOTNÍCTVO

Predpokladaná štruktúra finančných zdrojov (tis. €)									
Ciele	Oprávnené náklady spolu	Verejné zdroje						Súkromné zdroje	EIB
		Verejné zdroje spolu	Fond EÚ	Národné verejné zdroje					
				Národné verejné zdroje spolu	Štátny rozpočet	Regionálne zdroje	Miestne zdroje		
A=B+H+CH	B=C+D	C	D=E+F+G	E	F	G	H	CH	
Cieľ 6.1	Doplniť chýbajúcu infraštruktúru sociálnych zariadení v obci a zvýšiť ich kvalitu.								
Projekt 6.1.1	275,0	275,0	206,3	68,8	55,0	0,0	13,8	0,0	0,0



Projekt 6.1.2	200,0	200,0	150,0	50,0	40,0	0,0	10,0	0,0	0,0
Projekt 6.1.3	300,0	300,0	225,0	75,0	60,0	0,0	15,0	0,0	0,0
Projekt 6.1.4	400,0	400,0	300,0	100,0	80,0	0,0	20,0	0,0	0,0
Spolu	1 175,0	1 175,0	881,3	293,8	235,0	0,0	58,8	0,0	0,0

Časový horizont čerpania zdrojov (tis. €)									
Rok	Oprávnené náklady spolu	Verejné zdroje						Súkromné zdroje	EIB
		Verejné zdroje spolu	Fond EÚ	Národné verejné zdroje					
				Národné verejné zdroje spolu	Štátny rozpočet	Regionálne zdroje	Miestne zdroje		
A=B+H+CH	B=C+D	C	D=E+F+G	E	F	G	H	CH	
2016	125,00	125,00	93,75	31,25	25,00	0,00	6,25	0,00	0,00
2017	125,00	125,00	93,75	31,25	25,00	0,00	6,25	0,00	0,00
2018	193,75	193,75	145,31	48,44	38,75	0,00	9,69	0,00	0,00
2019	193,75	193,75	145,31	48,44	38,75	0,00	9,69	0,00	0,00
2020	168,75	168,75	126,56	42,19	33,75	0,00	8,44	0,00	0,00
2021	168,75	168,75	126,56	42,19	33,75	0,00	8,44	0,00	0,00
2022	100,00	100,00	75,00	25,00	20,00	0,00	5,00	0,00	0,00
2023	100,00	100,00	75,00	25,00	20,00	0,00	5,00	0,00	0,00
2024	0,00	0,00	0,00	0,00	0,00	0,00	0,00	0,00	0,00
2025	0,00	0,00	0,00	0,00	0,00	0,00	0,00	0,00	0,00
Spolu	1175,00	1175,00	881,25	293,75	235,00	0,00	58,75	0,00	0,00

Zdroje financovania EÚ

Európsky sociálny fond 2014 – 2020

OP INTEGROVANÁ INFRAŠTRUKTÚRA A OP ĽUDSKÉ ZDROJE

Integrovaný regionálny operačný program

Prioritná os č. 2: Ľahší prístup k efektívnym a kvalitnejším verejným službám

INVESTIČNÁ PRIORITA 2.1: Investovanie do sociálnej infraštruktúry, ktoré prispieva k národnému, regionálnemu a miestnemu rozvoju, a prechodu z inštitucionálnych služieb na komunitné

INVESTIČNÁ PRIORITA 2.2: Investovanie do vzdelávania, zručností a celoživotného vzdelávania prostredníctvom rozvoja infraštruktúry vzdelávania a odbornej prípravy

NÓRSKY FINANČNÝ MECHANIZMUS A FINANČNÝ MECHANIZMUS EHP

Finančné príspevky sa poskytujú v týchto prioritných oblastiach:

c) Občianska spoločnosť

DOTÁCIE MINISTERSTVA PRÁCE, SOCIÁLNYCH VECÍ A RODINY SR ŠTÁTNY FOND ROZVOJA BÝVANIA

NADÁCIA SPP
 NADÁCIA ORANGE
 NADÁCIA EKOPOLIS
 NADÁCIA PONTIS



9.7 PROGRAM 7. VZDELÁVANIE A ŠPORT

Predpokladaná štruktúra finančných zdrojov (tis. €)									
Ciele	Oprávnené náklady spolu	Verejné zdroje						Súkromné zdroje	EIB
		Verejné zdroje spolu	Fond EÚ	Národné verejné zdroje					
				Národné verejné zdroje spolu	Štátny rozpočet	Regionálne zdroje	Miestne zdroje		
A=B+H+CH	B=C+D	C	D=E+F+G	E	F	G	H	CH	
Cieľ 7.1.	Zabezpečiť rozvoj a údržbu infraštruktúry vzdelávania a zabezpečenie podmienok pre efektívnu vzdelávaciu činnosť v obci.								
Opatrenie 7.1.1	370,0	370,0	277,5	92,5	74,0	0,0	18,5	0,0	0,0
Opatrenie 7.1.2	705,0	705,0	528,8	176,3	141,0	0,0	35,3	0,0	0,0
Cieľ 7.2.	Zabezpečiť trvalé skvalitňovanie vyváženej ponuky výkonnostného a rekreačného športu.								
Opatrenie 7.2.1	710,0	710,0	532,5	177,5	142,0	0,0	35,5	0,0	0,0
Spolu	1 785,0	1 785,0	1 338,8	446,3	357,0	0,0	89,3	0,0	0,0

Časový horizont čerpania zdrojov (tis. €)									
Rok	Oprávnené náklady spolu	Verejné zdroje						Súkromné zdroje	EIB
		Verejné zdroje spolu	Fond EÚ	Národné verejné zdroje					
				Národné verejné zdroje spolu	Štátny rozpočet	Regionálne zdroje	Miestne zdroje		
A=B+H+CH	B=C+D	C	D=E+F+G	E	F	G	H	CH	
2016	270,00	270,0	202,5	67,5	54,0	0,0	13,5	0,0	0,0
2017	270,00	270,0	202,5	67,5	54,0	0,0	13,5	0,0	0,0
2018	270,00	270,0	202,5	67,5	54,0	0,0	13,5	0,0	0,0
2019	446,25	446,3	334,7	111,6	89,3	0,0	22,3	0,0	0,0
2020	176,25	176,3	132,2	44,1	35,3	0,0	8,8	0,0	0,0
2021	176,25	176,3	132,2	44,1	35,3	0,0	8,8	0,0	0,0
2022	176,25	176,3	132,2	44,1	35,3	0,0	8,8	0,0	0,0
2023	0,00	0,0	0,0	0,0	0,0	0,0	0,0	0,0	0,0
2024	0,00	0,0	0,0	0,0	0,0	0,0	0,0	0,0	0,0
2025	0,00	0,0	0,0	0,0	0,0	0,0	0,0	0,0	0,0
Spolu	1785,00	1785,0	1338,8	446,3	357,0	0,0	89,3	0,0	0,0

Zdroje financovania EÚ

Európsky sociálny fond 2014 – 2020

Integrovaný regionálny operačný program

INVESTIČNÁ PRIORITA 2.1: Investovanie do sociálnej infraštruktúry, ktoré prispieva k národnému, regionálnemu a miestnemu rozvoju, a prechodu z inštitucionálnych služieb na komunitné

INVESTIČNÁ PRIORITA 2.2: Investovanie do vzdelávania, zručností a celoživotného vzdelávania prostredníctvom rozvoja infraštruktúry vzdelávania a odbornej prípravy

OP INTEGROVANÁ INFRAŠTRUKTÚRA A OP ĽUDSKÉ ZDROJE

Program rozvoja vidieka

Projektové opatrenia (realizácia bude zabezpečovaná cez individuálne Opatrenia žiadateľov):

- Prenos znalostí a informačné akcie (čl. 15)



- Poradenské služby (čl. 16)
- Investície do hmotného majetku (čl. 18)
- Základné služby a obnova dedín vo vidieckych oblastiach (čl. 21)
- Spolupráca (čl. 36)
- LEADER (čl. 42-45)

NÓRSKY FINANČNÝ MECHANIZMUS A FINANČNÝ MECHANIZMUS EHP

Finančné príspevky sa poskytujú v týchto prioritných oblastiach: d) Rozvoj ľudských zdrojov

DOTÁCIE MINISTERSTVA ŠKOLSTVA, VEDY, VÝSKUMU A ŠPORTU SR DOTÁCIE MINISTERSTVA PRÁCE, SOCIÁLNYCH VEČÍ A RODINY SR

Podprogramy Comenius, Leonardo da Vinci a sektorový program Grundtvig
 PROGRAM CELOŽIVOTNÉHO VZDELÁVANIA 2007 - 2013
 s dôrazom na možnosti pre mestá a obce

9.8 PROGRAM 8. KULTÚRA

Predpokladaná štruktúra finančných zdrojov (tis. €)									
Ciele	Oprávnené náklady spolu	Verejné zdroje						Súkromné zdroje	EIB
		Verejné zdroje spolu	Fond EÚ	Národné verejné zdroje					
				Národné verejné zdroje spolu	Štátny rozpočet	Regionálne zdroje	Miestne zdroje		
A=B+H+CH	B=C+D	C	D=E+F+G	E	F	G	H	CH	
Cieľ 8.1	Zachovanie kultúrno-historického potenciálu obce a rozvoj kultúrnych, informačných a voľnočasových aktivít v nadväznosti na rozvoj cestovného ruchu na regionálnej a miestnej úrovni.								
Opatrenie 8.1.1	500,0	500,0	375,0	125,0	100,0	0,0	25,0	0,0	0,0
Opatrenie 8.1.2	540,0	540,0	405,0	135,0	108,0	0,0	27,0	0,0	0,0
Opatrenie 8.1.3	20,0	20,0	15,0	5,0	4,0	0,0	1,0	0,0	0,0
Cieľ 8.3	Vytvorenie podmienok na efektívnu propagáciu obce v oblasti kultúry.								
Opatrenie 8.3.2	1,0	1,0	0,0	1,0	0,0	0,0	1,0	0,0	0,0
Spolu	1 061,0	1 061,0	795,0	266,0	212,0	0,0	54,0	0,0	0,0

Časový horizont čerpania zdrojov (tis. €)									
Rok	Oprávnené náklady spolu	Verejné zdroje						Súkromné zdroje	EIB
		Verejné zdroje spolu	Fond EÚ	Národné verejné zdroje					
				Národné verejné zdroje spolu	Štátny rozpočet	Regionálne zdroje	Miestne zdroje		
A=B+H+CH	B=C+D	C	D=E+F+G	E	F	G	H	CH	
2016	125,10	125,10	93,75	31,35	25,00	0,00	6,35	0,00	0,00
2017	265,10	265,10	198,75	66,35	53,00	0,00	13,35	0,00	0,00
2018	265,10	265,10	198,75	66,35	53,00	0,00	13,35	0,00	0,00
2019	265,10	265,10	198,75	66,35	53,00	0,00	13,35	0,00	0,00
2020	140,10	140,10	105,00	35,10	28,00	0,00	7,10	0,00	0,00
2021	0,10	0,10	0,00	0,10	0,00	0,00	0,10	0,00	0,00
2022	0,10	0,10	0,00	0,10	0,00	0,00	0,10	0,00	0,00
2023	0,10	0,10	0,00	0,10	0,00	0,00	0,10	0,00	0,00
2024	0,10	0,10	0,00	0,10	0,00	0,00	0,10	0,00	0,00
2025	0,10	0,10	0,00	0,10	0,00	0,00	0,10	0,00	0,00
Spolu	1061,00	1061,00	795,00	266,00	212,00	0,00	54,00	0,00	0,00



Zdroje financovania EÚ

Integrovaný regionálny operačný program

Prioritná os č.3: Konkurencieschopné a atraktívne regióny pre podnikanie a zamestnanosť

INVESTIČNÁ PRIORITA 3.1: Podpora fyzickej, ekonomickej a sociálnej regenerácie zanedbaných mestských a vidieckych komunit a území

INVESTIČNÁ PRIORITA 3.2: Ochrana, propagácia a rozvoj kultúrneho a prírodného dedičstva

Program rozvoja vidieka

Projektové opatrenia (realizácia bude zabezpečovaná cez individuálne Opatrenia žiadateľov):

- Prenos znalostí a informačné akcie (čl. 15)
- Poradenské služby (čl. 16)
- Investície do hmotného majetku (čl. 18)
- Základné služby a obnova dedín vo vidieckych oblastiach (čl. 21)
- LEADER (čl. 42-45)

NÓRSKY FINANČNÝ MECHANIZMUS A FINANČNÝ MECHANIZMUS EHP

Finančné príspevky sa poskytujú v týchto prioritných oblastiach:

e) Zachovanie kultúrneho dedičstva.

ŠVAJČIARSKY FINANČNÝ MECHANIZMUS

PROGRAM EURÓPSKEJ KOMISIE KULTÚRA 2007 – 2013

1. Podpora kultúrnych Projektov
2. Podpora organizácií pôsobiach na európskej úrovni v oblasti kultúry
3. Podpora na analýzy zhromažďovanie a šírenie informácií na maximalizáciu vplyvu Projektov v oblasti kultúrnej spolupráce

DOTAČNÝ SYSTÉM MINISTERSTVA KULTÚRY SR 2012

PROGRAM 1 - OBNOVME SI SVOJ DOM

PROGRAM 2 - KULTÚRNE AKTIVITY V OBLASTI PAMÄŤOVÝCH INŠTITÚCIÍ

PROGRAM 4 – UMENIE

PROGRAM 5 - PRO SLOVAKIA

PROGRAM 6 - KULTÚRA ZNEVÝHODNENÝCH SKUPÍN OBYVATEĽSTVA

PROGRAM 7 - NEHMOTNÉ KULTÚRNE DEDIČSTVO A KULTÚRNO-OSVETOVÁ ČINNOSŤ

PROGRAM 8 - KULTÚRNE POUKAZY

WORLD MONUMENTS FUND (SVETOVÝ PAMIATKOVÝ FOND)

NADÁCIA SPP

NADÁCIA ORANGE

NADÁCIA EKOPOLIS

9.9 PROGRAM 9. PROPAGÁCIA A CESTOVNÝ RUCH

Predpokladaná štruktúra finančných zdrojov (tis. €)									
Ciele	Oprávnené náklady spolu	Verejné zdroje						Súkromné zdroje	EIB
		Verejné zdroje spolu	Fond EÚ	Národné verejné zdroje					
				Národné verejné zdroje spolu	Štátny rozpočet	Regionálne zdroje	Miestne zdroje		
A=B+H+CH	B=C+D	C	D=E+F+G	E	F	G	H	CH	
Cieľ 9.1	Zabezpečiť účinnú propagáciu obce.								
Opatrenie 9.1.1	1	1	0	1	0	0	1	0	0
Opatrenie 9.1.2	1	1	0	1	0	0	1	0	0
Spolu	2,00	2,00	0,00	2,00	0,00	0,00	2,00	0,00	0,00

Časový horizont čerpania zdrojov (tis. €)



Rok	Oprávnené náklady spolu	Verejné zdroje						Súkromné zdroje	EIB
		Verejné zdroje spolu	Fond EÚ	Národné verejné zdroje					
				Národné verejné zdroje spolu	Štátny rozpočet	Regionálne zdroje	Miestne zdroje		
A=B+H+CH	B=C+D	C	D=E+F+G	E	F	G	H	CH	
2016	0,60	0,60	0,00	0,60	0,00	0,00	0,60	0,00	0,00
2017	0,60	0,60	0,00	0,60	0,00	0,00	0,60	0,00	0,00
2018	0,10	0,10	0,00	0,10	0,00	0,00	0,10	0,00	0,00
2019	0,10	0,10	0,00	0,10	0,00	0,00	0,10	0,00	0,00
2020	0,10	0,10	0,00	0,10	0,00	0,00	0,10	0,00	0,00
2021	0,10	0,10	0,00	0,10	0,00	0,00	0,10	0,00	0,00
2022	0,10	0,10	0,00	0,10	0,00	0,00	0,10	0,00	0,00
2023	0,10	0,10	0,00	0,10	0,00	0,00	0,10	0,00	0,00
2024	0,10	0,10	0,00	0,10	0,00	0,00	0,10	0,00	0,00
2025	0,10	0,10	0,00	0,10	0,00	0,00	0,10	0,00	0,00
Spolu	2,00	2,00	0,00	2,00	0,00	0,00	2,00	0,00	0,00

Zdroje financovania EÚ

Integrovaný regionálny operačný program

Prioritná os č.3: Konkurencieschopné a atraktívne regióny pre podnikanie a zamestnanosť

INVESTIČNÁ PRIORITA 3.1: Podpora fyzickej, ekonomickej a sociálnej regenerácie zanedbaných mestských a vidieckych komunít a území

INVESTIČNÁ PRIORITA 3.2: Ochrana, propagácia a rozvoj kultúrneho a prírodného dedičstva

OP INTEGROVANÁ INFRAŠTRUKTÚRA A OP ĽUDSKÉ ZDROJE

Program rozvoja vidieka

Projektové opatrenia (realizácia bude zabezpečovaná cez individuálne Opatrenia žiadateľov):

- Podpora mladých farmárov, malých fariem a podnikania (čl. 20)
- Základné služby a obnova dedín vo vidieckych oblastiach (čl. 21)
- Spolupráca (čl. 36)
- LEADER (čl. 42-45)

9.10 PROGRAM 10. ADMINISTRATÍVA A BEZPEČNOSŤ

Predpokladaná štruktúra finančných zdrojov (tis. €)									
Ciele	Oprávnené náklady spolu	Verejné zdroje						Súkromné zdroje	EIB
		Verejné zdroje spolu	Fond EÚ	Národné verejné zdroje					
				Národné verejné zdroje spolu	Štátny rozpočet	Regionálne zdroje	Miestne zdroje		
A=B+H+CH	B=C+D	C	D=E+F+G	E	F	G	H	CH	
Cieľ 10.1.	Zabezpečiť rozvoj administratívnej infraštruktúry a podmienok na výkon samosprávnych funkcií v obci								
Opatrenie 10.1.1	265,0	265,0	198,8	66,3	53,0	0,0	13,3	0,0	0,0
Cieľ 10.2.	Vytvorenie podmienok na znižovanie kriminality v obci a ochranu majetku obyvateľov a ostatných subjektov v obci.								
Opatrenie 10.2.1	220,0	220,0	165,0	55,0	44,0	0,0	11,0	0,0	0,0
Spolu	485,0	485,0	363,8	121,3	97,0	0,0	24,3	0,0	0,0

Časový horizont čerpania zdrojov (tis. €)



Rok	Oprávnené náklady spolu	Verejné zdroje						Súkromné zdroje	EIB
		Verejné zdroje spolu	Fond EÚ	Národné verejné zdroje					
				Národné verejné zdroje spolu	Štátny rozpočet	Regionálne zdroje	Miestne zdroje		
2016	176,25	176,25	132,19	44,06	35,25	0,00	8,81	0,00	0,00
2017	176,25	176,25	132,19	44,06	35,25	0,00	8,81	0,00	0,00
2018	66,25	66,25	49,69	16,56	13,25	0,00	3,31	0,00	0,00
2019	66,25	66,25	49,69	16,56	13,25	0,00	3,31	0,00	0,00
2020	0,00	0,00	0,00	0,00	0,00	0,00	0,00	0,00	0,00
2021	0,00	0,00	0,00	0,00	0,00	0,00	0,00	0,00	0,00
2022	0,00	0,00	0,00	0,00	0,00	0,00	0,00	0,00	0,00
2023	0,00	0,00	0,00	0,00	0,00	0,00	0,00	0,00	0,00
2024	0,00	0,00	0,00	0,00	0,00	0,00	0,00	0,00	0,00
2025	0,00	0,00	0,00	0,00	0,00	0,00	0,00	0,00	0,00
Spolu	485,00	485,0	363,8	121,3	97,0	0,0	24,3	0,0	0,0

Zdroje financovania EÚ

Program rozvoja vidieka

Projektové opatrenia (realizácia bude zabezpečovaná cez individuálne Opatrenia žiadateľov):

- Prenos znalostí a informačné akcie (čl. 15)
- Poradenské služby (čl. 16)

OP Efektívna verejná správa (EVS)

9.11 PROGRAM 11. INFORMATIZÁCIA OBCE

Predpokladaná štruktúra finančných zdrojov (tis. €)									
Ciele	Oprávnené náklady spolu	Verejné zdroje						Súkromné zdroje	EIB
		Verejné zdroje spolu	Fond EÚ	Národné verejné zdroje					
				Národné verejné zdroje spolu	Štátny rozpočet	Regionálne zdroje	Miestne zdroje		
Cieľ 11.1	Zabezpečiť technické podmienky na prechod samosprávy na nový typ vládnutia - e - government.								
Opatrenie 11.1.1	5,0	5,0	3,8	1,3	1,0	0,0	0,3	0,0	0,0
Opatrenie 11.1.2	4,0	4,0	3,0	1,0	0,8	0,0	0,2	0,0	0,0
Spolu	9,0	9,0	6,8	2,3	1,8	0,0	0,5	0,0	0,0

Časový horizont čerpania zdrojov (tis. €)									
Rok	Oprávnené náklady spolu	Verejné zdroje						Súkromné zdroje	EIB
		Verejné zdroje spolu	Fond EÚ	Národné verejné zdroje					
				Národné verejné zdroje spolu	Štátny rozpočet	Regionálne zdroje	Miestne zdroje		
2016	1,3	1,3	0,9	0,3	0,3	0,0	0,1	0,0	0,0
2017	2,3	2,3	1,7	0,6	0,5	0,0	0,1	0,0	0,0



2018	2,3	2,3	1,7	0,6	0,5	0,0	0,1	0,0	0,0
2019	2,3	2,3	1,7	0,6	0,5	0,0	0,1	0,0	0,0
2020	1,0	1,0	0,8	0,3	0,2	0,0	0,1	0,0	0,0
2021	0,0	0,0	0,0	0,0	0,0	0,0	0,0	0,0	0,0
2022	0,0	0,0	0,0	0,0	0,0	0,0	0,0	0,0	0,0
2023	0,0	0,0	0,0	0,0	0,0	0,0	0,0	0,0	0,0
2024	0,0	0,0	0,0	0,0	0,0	0,0	0,0	0,0	0,0
2025	0,0	0,0	0,0	0,0	0,0	0,0	0,0	0,0	0,0
Spolu	9,0	9,0	6,8	2,3	1,8	0,0	0,5	0,0	0,0

Zdroje financovania EÚ

OP Efektívna verejná správa (EVS)

OP INTEGROVANÁ INFRAŠTRUKTÚRA A OP ĽUDSKÉ ZDROJE

Program rozvoja vidieka

Projektové opatrenia (realizácia bude zabezpečovaná cez individuálne Opatrenia žiadateľov):

- Prenos znalostí a informačné akcie (čl. 15)
- Poradenské služby (čl. 16)

PRAVIDLÁ STRATÉGIE FINANCOVANIA ŠTRUKTURÁLNYCH FONDOV A KOHÉZNEHO FONDU PRE PROGRAMOVÉ OBDOBIE 2014 – 2020

V nadväznosti na základné legislatívne východiská pre určenie stratégie financovania 2014 – 2020 sa stanovujú nasledovné pravidlá stratégie financovania 2014 – 2020:

- výška pomoci z EÚ sa pre všetky operačné programy vyjadruje k celkovým oprávneným výdavkom v zmysle čl. 110, ods. 2, písm. a) návrhu všeobecného nariadenia pre programové obdobie 2014 – 2020;
- v rámci cieľa Investície pre rast a zamestnanosť – KF – sa stanovuje výška pomoci z EÚ vo výške 85,0 % z celkových oprávnených výdavkov, čo predstavuje maximálnu mieru spolufinancovania EÚ podľa čl. 110, ods. 3 návrhu všeobecného nariadenia pre programové obdobie 2014 – 2020;
- v rámci cieľa Investície pre rast a zamestnanosť – štrukturálne fondy v rámci menej rozvinutých regiónov – sa stanovuje výška pomoci z EÚ vo výške 85,0 % z celkových oprávnených výdavkov, čo predstavuje maximálnu mieru spolufinancovania EÚ podľa čl. 110, ods. 3 návrhu všeobecného nariadenia pre programové obdobie 2014 – 2020;
- v rámci cieľa Investície pre rast a zamestnanosť – štrukturálne fondy v rámci viac rozvinutého regiónu² – sa stanovuje výška pomoci z EÚ vo výške 50,0 % z celkových oprávnených výdavkov, čo predstavuje maximálnu mieru spolufinancovania EÚ podľa čl. 110, ods. 3 návrhu všeobecného nariadenia pre programové obdobie 2014 – 2020;
- v rámci cieľa Európska územná spolupráca – programy cezhraničnej spolupráce, v ktorých SR plní úlohu riadiaceho orgánu – sa stanovuje výška pomoci z EÚ vo výške 85,0 % (EFRR) z celkových oprávnených výdavkov pre celé územie Slovenska, čo predstavuje maximálnu mieru spolufinancovania EÚ podľa čl. 110, ods. 3 návrhu všeobecného nariadenia pre programové obdobie 2014 – 2020;
- maximálna intenzita štátnej pomoci sa stanovuje v súlade so schémami štátnej pomoci, resp. príslušnou legislatívou EÚ;
- v prípade realizácie partnerských Projektov sa na jednotlivých partnerov vzťahujú pravidlá financovania individuálne v závislosti od typu prijímateľa, t. j. pre partnerov sa neuplatňujú pravidlá financovania platné pre vedúceho partnera;
- možnosť dobrovoľného zvýšenia podielu prijímateľa na financovaní maximálne však do výšky národných zdrojov v závislosti od kategórie regiónu. Zvýšenie miery financovania prijímateľa nad stanovenú výšku závisí len od rozhodnutia samotného prijímateľa;
- v rámci jedného Opatreniu sa počas celej doby implementácie uplatňuje jeden pomer financovania za jednotlivé zdroje

Pravidlá financovania pre prijímateľov v rámci menej rozvinutých regiónov, cieľa Európska územná spolupráca – cezhraničnej spolupráce a pre prijímateľov z Kohézneho fondu

Financovanie Projektov prijímateľa – organizácia štátnej správy

Pre prijímateľa – organizáciu štátnej správy: ústredné orgány štátnej správy, štátne rozpočtové organizácie, štátne príspevkové organizácie (subjekt v zmysle časti 2.1 písm. a)) sa stanovujú nasledovné pravidlá spolufinancovania pomoci:

Prijímateľ – organizácia štátnej správy			
Celkové oprávnené výdavky			
Zdroje EÚ	Národné verejné zdroje		Spolu
EFRR / ESF / KF	Štátny rozpočet	Prijímateľ	
85,0 %	15,0 %	0,0 %	100,0 %



V prípade, ak je prijímateľom organizácia štátnej správy (subjekt v zmysle časti 2.1, písm. a)), uhrádzajú sa oprávnené výdavky vo výške 100,0 % z celkových oprávnených výdavkov, pričom výška pomoci z EFRR, ESF a KF sa stanovuje vo výške 85,0 % a príspevok zo štátneho rozpočtu vo výške 15,0 %.

Financovanie Projektov prijímateľa – ostatné subjekty verejnej správy

Pre prijímateľa – ostatné subjekty verejnej správy: verejné vysoké školy a ďalšie subjekty, ktoré sú zapísané a zaradené v registri podľa odseku 1 § 3 zákona č. 523/2004 Z. z. o rozpočtových pravidlách verejnej správy a o zmene a doplnení niektorých zákonov v znení neskorších predpisov, združenia právnických osôb z verejnej správy a verejné zdravotné poisťovne okrem obcí, vyšších územných celkov a organizácií štátnej správy (subjekt v zmysle časti 2.1, písm. b)) sa stanovujú nasledovné pravidlá spolufinancovania pomoci:

Prijímateľ – ostatné subjekty verejnej správy			
Celkové oprávnené výdavky			
Zdroje EÚ	Národné verejné zdroje		Spolu
EFRR / ESF / KF	Štátny rozpočet	Prijímateľ	
85,0 %	10,0 %	5,0 %	100,0 %

V prípade, ak sú prijímateľom ostatné subjekty verejnej správy (subjekt v zmysle časti 2.1, písm. b)), uhrádzajú sa oprávnené výdavky vo výške 100,0 % z celkových oprávnených výdavkov, pričom výška pomoci z EFRR, ESF a KF sa stanovuje vo výške 85,0 %, príspevok zo štátneho rozpočtu vo výške 10,0 % a príspevok prijímateľa vo výške 5,0 %.

Financovanie Projektov prijímateľa – obec / vyšší územný celok

Pre prijímateľa – obec / vyšší územný celok, príp. rozpočtové organizácie a príspevkové organizácie zriadené obcou / vyšším územným celkom (subjekt v zmysle časti 2.1, písm. c) a d)) sa stanovujú nasledovné pravidlá spolufinancovania pomoci:

Prijímateľ – obec / vyšší územný celok			
Celkové oprávnené výdavky			
Zdroje EÚ	Národné verejné zdroje		Spolu
EFRR / ESF / KF	Štátny rozpočet	Prijímateľ	
85,0 %	10,0 %	5,0 %	100,0 %

V prípade, ak je prijímateľom obec / vyšší územný celok, **PRÍPADNE ROZPOČTOVÁ ORGANIZÁCIA ALEBO PRÍSPEVKOVÁ ORGANIZÁCIA ZRIADENÁ OBCOU / VYŠším ÚZEMNÝM CELKOM** (subjekt v zmysle časti 2.1, písm. c) a d)), uhrádzajú sa oprávnené výdavky vo výške 100,0 % z celkových oprávnených výdavkov, pričom výška pomoci z EFRR, ESF a KF sa stanovuje vo výške 85,0 %, príspevok zo štátneho rozpočtu vo výške 10,0 % a príspevok prijímateľa vo výške 5,0 %.

Financovanie Projektov prijímateľa – mimovládna/nezisková organizácia

Pre prijímateľa – mimovládne organizácie/neziskové organizácie (subjekt v zmysle časti 2.1, písm. e)) sa stanovujú nasledovné pravidlá spolufinancovania pomoci:

Prijímateľ – mimovládna/nezisková organizácia			
Celkové oprávnené výdavky			
Zdroje EÚ	Národné verejné zdroje	Súkromné zdroje	Spolu
EFRR / ESF / KF	Štátny rozpočet	Prijímateľ	
85,0 %	10,0 %	5,0 %	100,0 %

V prípade, ak je prijímateľom mimovládna organizácia, prípadne nezisková organizácia (subjekt v zmysle časti 2.1, písm. e)), výška pomoci z EFRR, ESF alebo KF sa stanovuje vo výške 85,0 %, príspevok zo štátneho rozpočtu vo výške 10,0 % a príspevok prijímateľa vo výške 5,0 % z celkových oprávnených výdavkov.

Financovanie Projektov prijímateľa zo súkromného sektora mimo schém štátnej pomoci

Pre prijímateľa, na ktorého sa nevzťahujú pravidlá financovania podľa časti 3.2.1.1, 3.2.1.2, 3.2.1.3, 3.2.1.4, 3.2.1.6 a 3.1.2.7 (subjekt v zmysle časti 2.1, písm. f)), sa stanovujú nasledovné pravidlá spolufinancovania pomoci:

Prijímateľ – súkromný sektor mimo schém štátnej pomoci			
Celkové oprávnené výdavky			
Zdroje EÚ	Národné verejné zdroje	Súkromné zdroje	Spolu
EFRR / ESF / KF	Štátny rozpočet	Prijímateľ	
85,0 %	5,0 %	10,0 %	100,0 %

V danom prípade platí, že výška pomoci z EFRR, ESF alebo KF sa stanovuje vo výške 85,0 %, príspevok zo štátneho rozpočtu vo výške 5,0 % a príspevok prijímateľa vo výške 10,0 % z celkových oprávnených výdavkov.

Financovanie Projektov prijímateľa v rámci schém štátnej pomoci

Pre prijímateľa vykonávajúceho hospodársku činnosť, t. j. podniky v zmysle čl. 107 Zmluvy o fungovaní EÚ bez ohľadu na právny status, v rámci schém štátnej pomoci (subjekt v zmysle časti 2.1, písm. h)), sa stanovujú nasledovné pravidlá spolufinancovania pomoci:

Prijímateľ – v rámci schém štátnej pomoci ⁸			
Celkové oprávnené výdavky			



Zdroje EÚ	Národné verejné zdroje	Súkromné zdroje	Spolu
EFRR / ESF / KF	Štátny rozpočet	Prijímateľ	
x,x %	0,0 %	y,y %	100,0 %

V prípade, ak je prijímateľom podnik vykonávajúci hospodársku činnosť podľa čl. 107 Zmluvy o fungovaní EÚ (subjekt v zmysle časti 2.1, písm. h)), podiel prijímateľa sa stanovuje v súlade s aplikovanou výškou intenzity pomoci definovanou v príslušnej schéme štátnej pomoci.

Financovanie Projektov prijímateľa v rámci schém pomoci de minimis

Pre prijímateľa vykonávajúceho hospodársku činnosť, t. j. podniky v zmysle čl. 107 Zmluvy o fungovaní EÚ bez ohľadu na právny status v rámci schém pomoci de minimis (subjekt v zmysle časti 2.1, písm. g)), sa stanovujú nasledovné pravidlá spolufinancovania pomoci:

Prijímateľ – v rámci schém pomoci de minimis			
Celkové oprávnené výdavky			
Zdroje EÚ	Národné verejné zdroje	Súkromné zdroje	Spolu
EFRR / ESF / KF	Štátny rozpočet	Prijímateľ	
x,x %	y,y %	z,z %	100,0 %

Podiel prijímateľa vykonávajúceho hospodársku činnosť, t. j. podniky v zmysle čl. 107 Zmluvy o fungovaní EÚ bez ohľadu na právny status v rámci schém pomoci de minimis (subjekt v zmysle časti 2.1, písm. g)) sa stanovuje v súlade s aplikovanou výškou intenzity pomoci definovanou riadiacim orgánom v príslušnej schéme pomoci de minimis. V prípade, ak intenzita pomoci de minimis stanovená riadiacim orgánom presahuje maximálnu výšku finančnej pomoci z EÚ, bude tento rozdiel dofinancovaný zo štátneho rozpočtu.

Pravidlá financovania pri implementácii finančných nástrojov

Európska komisia v súvislosti so snahou čo najefektívnejšie využívať prostriedky EÚ, odporúča v rámci programového obdobia 2014 – 2020 okrem priamej formy pomoci, využívať predovšetkým finančné nástroje.

Slovenská republika plánuje výraznejšie využívať finančné nástroje v rámci všetkých fondov. Nenávratný finančný príspevok by sa mal používať predovšetkým tam, kde sa vytvára verejný statok a tam, kde z dôvodu vzniku negatívnych externalít a neschopnosti internalizovať celý zisk dochádza k zlyhaniu trhu. Verejné zdroje podporia takéto aktivity tak, aby sa ich úroveň priblížila spoločenskému optimu. Preto by mala byť podpora komerčných Projektov, rizikových Projektov a Projektov generujúcich príjmy zabezpečená formou finančných nástrojov a to v tých oblastiach, ktoré budú určené na základe vykonanej ex-ante analýzy pre finančné nástroje v súlade s čl. 32 návrhu všeobecného nariadenia pre programové obdobie 2014 – 2020⁴. Finančné nástroje môžu byť zriadené na úrovni EÚ, riadené priamo alebo nepriamo Európskou komisiou alebo tradičnej báze, teda na národnej, regionálnej, nadnárodnej alebo cezhraničnej úrovni, riadené priamo alebo v rámci zodpovednosti riadiaceho orgánu.

Pre určenie participácie národných zdrojov v prípade subjektu implementujúceho finančný nástroj sa stanovujú nasledovné pravidlá v prípade:

- menej rozvinutých regiónov a Kohézneho fondu:

výška pomoci z EÚ sa stanovuje vo výške 85,0 % z celkových oprávnených výdavkov;
 podiel národných zdrojov sa stanovuje vo výške 15,0 % z celkových oprávnených výdavkov.

- viac rozvinutých regiónov:

výška pomoci z EÚ sa stanovuje vo výške 50,0 % z celkových oprávnených výdavkov;
 podiel národných zdrojov sa stanovuje vo výške 50,0 % z celkových oprávnených výdavkov.

V prípade využitia možnosti vytvorenia samostatnej prioritnej osi na účely implementovania niektorého z finančných nástrojov, v závislosti od zapojenia súkromných zdrojov znižuje podiel národných zdrojov na spolufinancovaní.

V rámci národných zdrojov sa v závislosti od výšky zapojenia súkromných zdrojov, či už na úrovni fondu fondov, na úrovni finančného nástroja alebo na úrovni konečných prijímateľov, adekvátne znižuje podiel národných verejných zdrojov.

Stratégia financovania Európskeho poľnohospodárskeho fondu pre rozvoj vidieka pre programové obdobie 2014 – 2020

Stratégia financovania stanovuje maximálnu výšku podpory z Európskeho poľnohospodárskeho fondu pre rozvoj vidieka a miery národného spolufinancovania v rámci menej rozvinutých regiónov a ostatných regiónov pri financovaní opatrení Programu rozvoja vidieka SR 2014 – 2020.

V Slovenskej republike je z EPFRV implementovaný jeden Program rozvoja vidieka SR 2014 – 2020 pre celé územie SR.

Pravidlá Stratégie financovania Európskeho poľnohospodárskeho fondu pre rozvoj vidieka pre programové obdobie 2014 – 2020

V nadväznosti na vyššie uvedené legislatívne východiská sa pre jednotlivé kategórie prijímateľov stanovujú nasledovné pravidlá financovania:

- výška podpory z EPFRV sa stanovuje vo výške 75 % z celkových oprávnených verejných výdavkov v rámci menej rozvinutých regiónov a 53 % z celkových oprávnených verejných výdavkov v rámci ostatných regiónov;
- k podielu EPFRV je priradené spolufinancovanie zo štátneho rozpočtu v stanovenom pomere v závislosti od intenzity verejnej pomoci platnej pre príslušné opatrenie;
- uplatňuje sa kombinácia výšky podpory z EPFRV a výšky verejnej pomoci;



- zohľadňujú sa špecifiká pre každé opatrenie individuálne a to vo vzťahu k oprávnenému prijímateľovi, mieram spolufinancovania a kategórii regiónu,

Financovanie operácií prijímateľa v opatrení č. 1, opatrení č. 2, podopatrení č. 3.3, opatrení č. 4, podopatrení č. 5.1, podopatrení č. 5.2, opatrení č. 6, podopatrení č. 7.1, opatrení č. 8, opatrení č. 9, opatrení č. 10, opatrení č. 11, opatrení č. 12, opatrení č. 13, opatrení č. 14 a opatrení č. 15

Pre prijímateľa v rámci:

- opatrenia č. 1: poskytovateľa prenosu vedomostí a zručností;
- opatrenia č. 2: poskytovateľa poradenskej služby - certifikovaného poradcu, poskytovateľa vzdelávania, ktorý musí mať primerané zdroje v podobe kvalifikovaných zamestnancov, ktorí sa pravidelne vzdelávajú v oblastiach poskytujúcich poradenské služby;
- podopatrenia č. 3.3:

Ministerstvo pôdohospodárstva a rozvoja vidieka SR a obce (miestna územná samospráva);

- opatrenia č. 4: skupinu poľnohospodárov v prípade kolektívnych investícií vykonávaných viac ako jedným poľnohospodárom a tieto prinášajú synergický efekt, verejný subjekt, ak preukáže prepojenie medzi realizovanými investíciami a potenciálom poľnohospodárskej výroby;

- podopatrenia č. 5.1: poľnohospodárskeho podnikateľa, tzn. fyzickú alebo právnickú osobu (mikropodniky a malé podniky v zmysle odporúčania Komisie č. 2003/361/ES), ktorá vykonáva poľnohospodársku výrobu ako sústavnú a samostatnú činnosť pod vlastným menom, na vlastnú zodpovednosť a za účelom dosiahnutia zisku a spĺňa kritériá stanovené vo vzťahu k veku a profesijnému zameraniu;
- podopatrenia č. 5.2: právnické osoby alebo fyzické osoby (mikropodniky v zmysle odporúčania Komisie č. 2003/361/ES);
- opatrenia č. 6: obec definovanú v územnej koncentrácii ako vidiecka obec vidiek 1 a vidiek 2 s výnimkou obcí so štatútom mesta; združenia obcí;
- podopatrenia č. 7.1: obhospodarovateľa lesa v zmysle zákona č. 326/2005 Z. z. o lesoch – súkromní a verejní správcovia lesov a iné subjekty súkromného práva a verejné subjekty a ich združenia;
- opatrenia č. 8, 9, 10, 11, 12: fyzickú a právnickú osobu podnikajúcu v poľnohospodárskej prvovýrobe;
- opatrenia č. 10: súkromných vlastníkov lesa a ich združení s právnou subjektivitou;
- opatrenia č. 13: najmenej dva subjekty, ktorých spolupráca je: medzi rôznymi aktérmi v poľnohospodárstve, potravinovom reťazci a v lesnom hospodárstve na území EÚ a medzi inými aktérmi, ktorí prispievajú k splneniu cieľov a priorit politiky rozvoja vidieka vrátane medziodvetvových organizácií, zameraná na zriadenie a prevádzku operačných skupín EIP pre produktivitu a udržateľnosť poľnohospodárstva uvedených v čl. 62 návrhu nariadenia Európskeho parlamentu a Rady o podpore rozvoja vidieka prostredníctvom EPFRV;

- opatrenia č. 14: verejno-súkromné partnerstvá v zmysle zákona č. 83/1990 Zb. o združovaní občanov v znení neskorších predpisov; MAS (verejno-súkromné partnerstvá v zmysle zákona č. 83/1990 Zb. o združovaní občanov v znení neskorších predpisov schválené riadiacim orgánom, t. j. ktorým riadiaci orgán udelil štatút MAS)

- opatrenia č. 15: Ministerstvo pôdohospodárstva a rozvoja vidieka SR, Pôdohospodársku platobnú agentúru, Národnú sieť rozvoja vidieka sa stanovujú nasledovné pravidlá spolufinancovania:

Prijímateľ			
Celkové oprávnené výdavky			
Zdroje EÚ	Národné verejné zdroje		Spolu
EPFRV	Štátny rozpočet	Prijímateľ	
75,0 %	25,0 %	0,0 %	100,0 %

Pre vyššie uvedené prijímateľov v rámci daných opatrení a podopatrení, uhrádzajú sa oprávnené výdavky vo výške 100,0 % z celkových oprávnených verejných výdavkov, pričom výška podpory z EPFRV sa stanovuje vo výške 75,0 % a príspevok zo štátneho rozpočtu vo výške 25,0 %.

Financovanie operácií prijímateľa v podopatrení č. 3.1, 3.2 a podopatrení 5.3

Pre prijímateľa v rámci:

- podopatrenia č. 3.1: fyzické a právnické osoby podnikajúce v poľnohospodárskej prvovýrobe;
- podopatrenia č. 3.2: fyzické a právnické osoby podnikajúce v oblasti spracovania produktov poľnohospodárskej prvovýroby (okrem rybných produktov), resp. v prípade investícií do využívania obnoviteľných zdrojov energie sú prijímateľmi fyzické a právnické osoby podnikajúce v oblasti poľnohospodárskej prvovýroby;
- podopatrenia 5.3:

poľnohospodárov alebo členov poľnohospodárskej domácnosti podnikajúcich v oblasti poľnohospodárstva, ktorých podiel ročných tržieb/príjmov z poľnohospodárskej výroby na celkových tržbách/príjmoch predstavuje minimálne 30 % (činnosť č. 1) a fyzické a právnické osoby (mikropodniky a malé podniky vo vidieckych oblastiach v zmysle odporúčania Komisie č. 2003/361/ES) obhospodarujúce lesy vo vlastníctve súkromných vlastníkov a ich združení, obcí a ich združení, cirkvi, ktorej majetok možno podľa právneho poriadku SR považovať za súkromný, pokiaľ ide o jeho správu a nakladanie s ním (činnosť č. 2) sa stanovujú nasledovné pravidlá spolufinancovania:



Prijímateľ			
Celkové oprávnené výdavky			
Zdroje EÚ	Národné verejné zdroje	Súkromné zdroje	Spolu
EPFRV	Štátny rozpočet	Prijímateľ	
37,5 %	12,5 %	50,0 %	100,0 %

Pre vyššie uvedených prijímateľov v rámci daných podopatrení, uhrádzajú sa oprávnené výdavky vo výške 100,0 % z celkových oprávnených výdavkov, pričom výška podpory z EPFRV sa stanovuje vo výške 37,5 %, príspevok zo štátneho rozpočtu vo výške 12,5 % a príspevok prijímateľa vo výške 50,0 %.

V uvedenom prípade platia výnimky pre zvýšenie intenzity verejnej pomoci podľa časti 6.1.

Financovanie operácií prijímateľa v opatrení č. 4

Pre prijímateľa v rámci opatrenia č. 4: poľnohospodára: právnickú alebo fyzickú osobu podnikajúca v poľnohospodárskej prvovýrobe sa stanovujú nasledovné pravidlá spolufinancovania:

Prijímateľ			
Celkové oprávnené výdavky			
Zdroje EÚ	Národné verejné zdroje	Súkromné zdroje	Spolu
EPFRV	Štátny rozpočet	Prijímateľ	
60,0 %	20,0 %	20,0 %	100,0 %

Pre vyššie uvedené prijímateľov v rámci daného opatrenia, uhrádzajú sa oprávnené výdavky vo výške 100,0 % z celkových oprávnených výdavkov, pričom výška podpory z EPFRV sa stanovuje vo výške 60,0 %, príspevok zo štátneho rozpočtu vo výške 20,0 % a príspevok prijímateľa vo výške 20,0 %.

Financovanie operácií prijímateľa v podopatrení č. 7.2

Pre prijímateľa v rámci:

– podopatrenia č. 7.2:

fyzické a právnické osoby (obce, mikropodniky, malé a stredné podniky v zmysle odporúčania Komisie č. 2003/361/ES) obhospodarujúce lesy vo vlastníctve súkromných vlastníkov a ich združení, obcí a ich združení, cirkvi, ktorej majetok možno podľa právneho poriadku SR považovať za súkromný, pokiaľ ide o jeho správu a nakladanie s ním, fyzické a právnické osoby (mikropodniky, malé a stredné podniky v zmysle odporúčania Komisie č. 2003/361/ES) poskytujúce služby v lesníctve a ťažbe dreva za predpokladu poskytnutia týchto služieb subjektom uvedeným predchádzajúcej odrážke sa stanovujú nasledovné pravidlá spolufinancovania:

Prijímateľ			
Celkové oprávnené výdavky			
Zdroje EÚ	Národné verejné zdroje	Súkromné zdroje	Spolu
EPFRV	Štátny rozpočet	Prijímateľ	
48,75 %	16,25 %	35,0 %	100,0 %

Pre vyššie uvedených prijímateľov v rámci daného podopatrenia, uhrádzajú sa oprávnené výdavky vo výške 100,0 % z celkových oprávnených výdavkov, pričom výška podpory z EPFRV sa stanovuje vo výške 48,75 %, príspevok zo štátneho rozpočtu vo výške 16,25 % a príspevok prijímateľa vo výške 35,0 %.

FINANČNÉ ZABEZPEČENIE PHSR

Finančné vyčíslenie jednotlivých aktivít sa v PHRSR uvádza pri väčšine opatrení a aktivít, potrebných na naplnenie cieľov programu. Tie sú stanovené odhadom, konečné rozpočty budú súčasťou vykonávacích plánov. Pri schvaľovaní financovania jednotlivých úloh, vyplývajúcich z aktivít, sa bude prihliadať na ich dôležitosť a dopad na hospodársky a sociálny rozvoj obce. Viaceré úlohy sa môžu realizovať v rámci bežnej prevádzky samosprávy, mnohé však vyžadujú náročnejšie finančné a personálne zdroje a spoluprácu s inými subjektami.

Potenciálne zdroje na realizáciu opatrení a úloh PHRSR sú:

- vlastné zdroje – rozpočet obce,
- bankové úvery,
- štátne dotácie z účelových fondov,
- dotácie z výťažku lotérií,
- financie z Národných Projektov (MPSVR, úrady práce sociálnych vecí a rodiny),
- štrukturálne a fondy,
- nadácie, neinvestičné fondy,
- účelové fondy zahraničných zastupiteľstiev v SR (holandské, americké, kanadské,...),
- Svetová banka,
- sponzoring podnikateľov, firiem, bankového sektora, súkromných osôb,



- združovanie prostriedkov verejnej a neverejnej sféry, atď.,

Štruktúra uvedených zdrojov bude závisieť na aktuálnej finančnej situácii obce ako aj na spoločensko-ekonomických podmienkach.

10 ZÁVER

PHRSR obce Ratková je strategický strednodobý dokument, ktorý určuje víziu rozvoja obce, prioritné rozvojové oblasti a strategické ciele ich naplnenia. Tento dokument je základným východiskom pre spracovanie ďalších materiálov rozvoja jednotlivých oblastí života obce.

PHRSR je otvoreným dokumentom, ktorý bude vyhodnocovaný a aktualizovaný na zasadnutiach obecného zastupiteľstva podľa potreby.

Predmetný PHRSR obce Ratková bol schválený na zasadnutí obecného zastupiteľstva dňa:

..... VZN/UMZ č.

.....
pečiatka obce

.....
starosta obce



11 POUŽITÁ LITERATÚRA

1. Partnerská dohoda
2. Pozičný dokument Európskej komisie k Partnerskej dohode a programom SR na roky 2014 - 2020
3. Stratégia financovania Európskych štrukturálnych a investičných fondov pre programové obdobie 2014 - 2020
4. Integrovaný regionálny operačný program „IROP“
5. Program hospodárskeho rozvoja a sociálneho rozvoja samosprávneho kraja (PHSR BBSK),
6. Konceptia územného rozvoja Slovenska 2001, aktualizácia 2010,
7. Národný program reforiem, máj 2012,
8. Návrh základných princípov na prípravu Partnerskej dohody Slovenskej republiky na programové obdobie 2014 – 2020,
9. Stratégia rozvoja dopravy SR do roku 2020, 2010,
10. Program odpadového hospodárstva na roky 2011 - 2015,
11. Stratégia Slovenskej republiky pre integráciu Rómov do roku 2020
12. Revidovaný národný akčný plán Dekády začleňovania rómskej populácie 2005 - 2015 na roky 2011 – 2015
13. 2. etapa Programu podpory zdravia znevýhodnených komunit na Slovensku na roky 2009 – 2015
14. Konceptia výchovy a vzdelávania rómskych detí a žiakov vrátane rozvoja stredoškolského a vysokoškolského vzdelávania
15. Stratégia EÚ 2020 - cieľ: konkurencieschopnosť, zamestnanosť a hospodársky rast
16. Spoločný strategický rámec EK, marec 2012,
17. Nariadenia EK (Všeobecné nariadenie, nariadenie k fondom),
18. CENTROPE – Správa o regionálnom rozvoji, 2012,
19. CENTROPE – Nástroj na hodnotenie potrieb infraštruktúry – podpora konkurencieschopného regionálneho rozvoja (INAT),
20. CENTROPE – Stratégia ľudského kapitálu,
21. CENTROPE – Stratégia v oblasti vedomostného regiónu,
22. CENTROPE – Stratégia v oblasti priestorovej integrácie a Akčný plán 2013+,
23. CENTROPE – Stratégia v oblasti kultúry a cestovného ruchu 2013+,
24. Pozičný dokument Európskej komisie k Partnerskej dohode a programom SR na roky 2014 - 2020
25. Stratégia financovania Európskych štrukturálnych a investičných fondov pre programové obdobie 2014 - 2020
26. Integrovaný regionálny operačný program „IROP“ Národný strategický referenčný rámec 2007-2013.
27. Program hospodárskeho a sociálneho rozvoja Banskobystrického samosprávneho kraja.
28. Zákon č. 539/2008 Z.z. o podpore regionálneho rozvoja, v znení neskorších predpisov.
29. Zákon č. 369/1990 Z.z. o obecnom zriadení, v znení neskorších predpisov.
30. Zákon č. 303/1995 Z.z. o rozpočtových pravidlách, v znení neskorších predpisov.
31. Zákon č. 482/2003 Z.z. o štátnej pokladnici.
32. Zákon č. 193/2001 Z.z. o podpore na zriadenie priemyselných parkov,
33. Zákon č. 156/2003 Z.z. ktorým sa mení a dopĺňa zákon č. 193/2001 Z.z. o podpore na zriadenie priemyselných parkov.
34. VEDA. Encyklopédia Slovenska. VI zv. Veda, Bratislava, 1982.
10. JAROŠ, J. Tectonic styles of the homelands of superficial nappes. Rozpravy ČASV, Řada matematických a přírodných věd, roč. 81, seš. 6, Academia Praha, 1971.
11. LUKNIŠ, M. A KOL. Slovensko – Príroda. Vyd. Obzor, Bratislava, 1972.
12. MAZÚR, M., LUKNIŠ, M. Regionálne geomorfologické členenie SSR, Geogr. Čas., 30, 2, Bratislava, 1978.
13. UPSVAR. Štatistiky Úradu práce, sociálnych vecí a rodiny 1999 – 2004.
14. Interné materiály obce Ratková.
15. Sociologický ústav Slovenskej akadémie vied, REGIONÁLNY ROZVOJ SLOVENSKA VÝCHODISKÁ A SÚČASNÝ STAV , Editori: Mgr. Ľubomír Falťan, CSc., Doc. PhDr. Ján Pašiak, PhD. 2004, 88 s.
16. Ministerstvo životného prostredia Slovenskej republiky. Národná stratégia ISPA Slovenskej republiky: životné prostredie, Október 2000.
17. STREDOSLOVENSKÉ VYDAVATEĽSTVO. Vlastivedný sborník IV. Bratislava. 1961.
18. STREDOSLOVENSKÉ VYDAVATEĽSTVO. Vlastivedný sborník XI. Bratislava. 1972.
19. BIELY, A. et al. Geologická stavba. In Atlas krajiny Slovenskej republiky [online]. 2004.
20. LUKNIŠ, M. Reliéf. In LUKNIŠ, M. et al. Slovensko 2 : Príroda. 1972.
21. HRAŠNA, M., KLUKANOVA, A. Inžinierskogeologická rajonizácia. In Atlas krajiny Slovenskej republiky [online]. 2004.
22. MAZÚR, E., LUKNIŠ, M.. Geomorfologické jednotky. Mapa 1:500 000. In Atlas SSR. 1980.
23. MAZÚR, E., ČINČURA, J., KVITKOVIC, J. Geomorfológia. Mapa 1:500 000. In Atlas SSR. 1980.
24. <http://www.statistics.sk/mosmis/run.html>
25. <http://www.fns.uniba.sk/zp/knihy/index.htm>
26. Jozef Jakál, Geografický ústav SAV, Štefánikova 49, 814 73 Bratislava, Slovensko KRASOVÉ FORMY A ICH VÄZBA NA VLASTNOSTI RELIÉFU A KLÍMY V ZÁPADNÝCH KARPATOCH
27. <http://www.agroporadenstvo.sk/rv/poda/cernozem.htm>
28. <http://www.agroporadenstvo.sk/rv/poda/fluvizem.htm>
29. <http://web.tuke.sk/fberg-kgp/spis/geologia.htm>
30. <http://oldwww.fns.uniba.sk/~krg/prilohy/kgamr/2004/podnedruhy1.htm>
31. Nábělek, F. (1979): Encyklopédia Slovenska, SAV, Bratislava
32. Kolektív, 2000: Morfogenetický klasifikačný systém pôd Slovenska. VÚPOP, Societas
33. Pedologica Slovaca, Bratislava, s. 74
34. Mazúr, E. (1980): Atlas SSR, SAV, Bratislava - kapitola pôdy
35. Minár, J. a kolektív (2001): Geografické spektrum 3. PRIF UK Bratislava



36. <http://www.minerally.sk/files/hor/spras.htm>
37. Bizudová, M. 1993. Geomorfológia. 1. vyd. Bratislava: UK Bratislava, 1993. 228 s. -
38. Lukniš, M. 1972. Slovensko príroda. 1. vyd. Bratislava: Obzor, 1972. 920 s. -
39. Ciesarik, M. 1994. Geológia. Vysokoškolské skriptá. 1. vyd. Zvolen: LF: Katedra prírodného prostredia, 1994. 255 s. ISBN 80-228-0345-6 -
40. Čerman, R. 2003. Zemepisný atlas SR. 1. vyd. Bratislava: Mapa Slovakia Bratislava, s.r.o. , 2003. 96 s. ISBN 80-8067-006-4 -
41. Kolník P., 2001, Cestovný lexikón Slovenskej republiky, Bratislava, Vydavateľstvo Astor Slovakia, 212,
42. Plesník P., a kol. 1989, Malá slovenská vlastiveda, Bratislava, Vydavateľstvo Obzor, 91, 135, 222, 223,
43. www.statistics.sk
44. Jurko, A., 1958: Pôdne ekologické pomery a lesné spoločenstvá Podunajskej nížiny. Vydavateľstvo SAV, Bratislava, 264 s.
45. Lukniš, M. (ed.), Bako, J., Berta, J., Ferianc, O., Feriancová-Masárová, Z., Fusán, O., Futák, J., Hejný, S., Jurko, A., Kurpelová, M., Mičian, L., Michalko, J., Petrovič, Š., Schmidt, Z., Šimo, E., Vilček, F., Zaťko, M., 1972: Slovensko 2. Príroda. Obzor, Bratislava, 920 s.
46. Lukniš, M., Plesník, P., 1961: Nížiny, kotliny a pohoria Slovenska. Osveta, Bratislava, s. 7-50.
47. Mazúr, E., Lukniš, M., 1980: Geomorfologické jednotky. In: Mazúr, E. et al., 1980: Atlas SSR. Vydavateľstvo SAV, Bratislava, s. 55.
48. Michalko, J., Magic, D., Berta, J., 1986: Geobotanická mapa ČSSR, textová časť. Vydavateľstvo SAV, Bratislava, 160 s.
49. Plesník, P. et al., 1989: Malá slovenská vlastiveda. Vydavateľstvo Obzor, Bratislava, s. 296-297.
50. Ružičková, H., Halada, L., Jedlička L., Kalivodová, E., 1996: Biotopy Slovenska. Ústav krajinej ekológie Slovenskej akadémie vied, Bratislava, s. 104 - 109.
51. Vyhláška MŽP SR č. 24/2003 Z.z., ktorou sa vykonáva zákon č. 543/2002 Z. z. o ochrane prírody a krajiny.
52. Vyhláška MŽP SR č. 492/2006 Z.z., ktorou sa mení a dopĺňa vyhláška Ministerstva životného prostredia Slovenskej republiky č. 24/2003 Z. z., ktorou sa vykonáva zákon č. 543/2002 Z. z. o ochrane prírody a krajiny.
53. Zákon NR SR č. 543/2002 Z.z. o ochrane prírody a krajiny.
54. Slovensko II. (Príroda), kol. autorov, Obzor Bratislava, 1972
55. 20.5.2010, www.krasy-slovenska.sk
56. Alojz Čaputa, Juraj Holčík a kol., 1982, www.szap.sk, 21.6.2010
57. <http://svosmo.edupage.org/about/?subpage=1&>
58. http://www.mesa10.sk/index.php?action=module&id=modcontent&content_id=261
59. <http://tlacovespravy.wordpress.com/2012/06/01/prieskum-sport-v-zivote-mladych-europanov>
60. <http://www.nocka.sk/uploads/fd/c5/fdc56b5295544adb7e3625632921405f/4-monitoring-vysledkov-kp-2005-2008-no6-7-2009.pdf>
61. <http://www.tophotelierstvo.sk/domaci-cestovny-ruch/turizmus/hotelierstvo-v-e-a-na-slovensku/>
62. <http://www.sopsr.sk/natura/>
63. 10.1.2016, <http://sk.wikipedia.org/wiki/>
64. 10.1.2016, <http://naseobce.sk/mesta-a-obce/>
65. NSRR, 2011
66. <http://www.minerally.sk>
67. www.ratkova.ocu.sk
68. PHSR 2006 – 2015
69. <http://old.agroporadenstvo.sk/rv/poda>



**Program hospodárskeho a sociálneho rozvoja
Obce Ratková
Programovacie obdobie 2016 - 2025
2016**

SCARABEO-SK ,s.r.o., Povstalecká cesta 16, 974 09 Banská Bystrica

e-mail: hronec.scarabeus@gmail.com
tel.: 0907 439 224
0911 439 224

