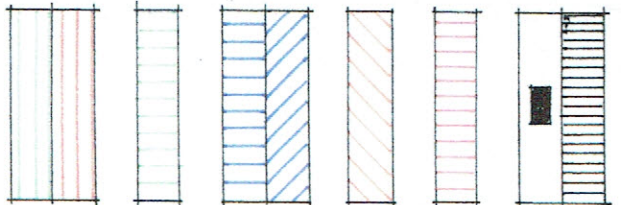


# LIMITY VYUŽITIA ÚZEMIA


(NADVÄZUJÚCE NA LIMITY VO VÝKRESE Č.1)

- ÚZEMIE V OCHRANOM PÁSME LISOV
- ÚZEMIE V HYGIENICKOM OCHRANOM PÁSME ŽIVOČÍŠNEJ VÝROBY
- ÚZEMIE V OCHRANOM PÁSME CINTORÍNA
- ÚZEMIE V OCHRANOM PÁSME ČOV
- ÚZEMIE V OCHRANOM PÁSME VODNÉHO ZDROJA
- ÚZEMIE V OCHRANOM PÁSME VVTL PLYNOVODU
- ÚZEMIE V OCHRANOM PÁSME ELEKTRICKÝCH VN A VVN VEDENÍ
- OBJEKTY ZAPÍSANÉ V ZOZNAMÉ PAMIAŤOK SÚBORY S HISTORICKOU ARCHITEKTÚROU

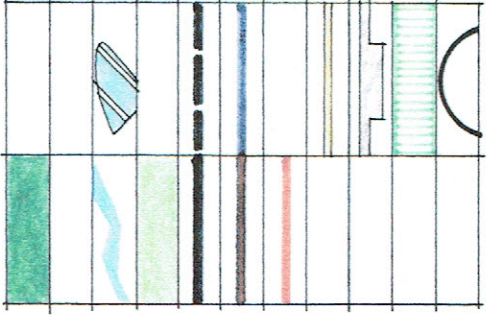


# FUNKČNÉ REGULATÍVY VYUŽITIA ÚZEMIA

- OBYTNÁ FUNKCIA VO FORME IBV
- OBYTNÁ FUNKCIA VO FORME HBV
- FUNKCIA OBČIANSKEJ VYBAVENOSTI
- FUNKCIA REKREÁCIE
- FUNKCIA ŠPORTU
- FUNKCIA VÝROBY A SKLADOV
- FUNKCIA POĽNOHOSPODÁRSKEJ VÝROBY
- FUNKCIA TECHNICKÉJ VYBAVENOSTI
- FUNKCIA CINTORÍNA



- LESY
- ORNÉ PÓDY
- VODNÉ TOKY A PLOCHY
- TRVALÉ TRÁVNE PORASTY
- CESTA III TRIEDY
- MIESTNE KOMUNIKÁCIE
- HOSPODÁRSKE KOMUNIKÁCIE
- PEŠIE KOMUNIKÁCIE
- PARKOVISKÁ
- IZOLAČNÁ A SPRIEVODNÁ ZELEŇ
- HLAVNÉ CENTRÁ OBCE



REGULOVANÉ PLOCHY / POPIS V TEXTE /

**ZMENY A DOPLNKY Č. 2. K ÚPN O LIPTOVSKÁ KOKAVA**

ING. ARCH. VLADIMÍR PAŠKO - PROJEKČIA URBANIZMU A ARCHITEKTURA  
 TULSKÁ 97, 974 04 BAŇSKÁ BYSTRICA TEL.: 048 413 17 39

NAZOV DOKUMENTU:  
 ZMENY A DOPLNKY Č. 2. K ÚPN O LIPTOVSKÁ KOKAVA

ČÍSLO VÝKRESU:  
**6B**

PROFESIA:  
 ARCHITECT

MERKA:  
 1 : 5 000

DATUM:  
 IV. 2015

OKRES:  
 LIPTOVSKÁ KOKAVA

SPRACOVANÉ:  
 LIPTOVSKÝ MIKULÁŠ

SÍDLO:  
 ING. ARCH. V. PAŠKO

ZODPOVEDNÝ PROJEKTANT:  
 ING. ARCH. V. PAŠKO

ČASŤOU A VEREJNOPROSPEŠNÝMI STAVBAMI  
 A FUNKČNÉHO VYUŽÍVANIA S VYZNAČENOU ZÁVÄZNOU  
 KOMPLEXNÝ VÝKRES PRIESTOROVÉHO USPORIADANIA

UPRAVENÉ PO PRIPOMIENKOVOM KONANÍ

Číslo verjnoprospešnej stavby

Číslo regulovanej plochy (popis v texte)

Hranica regulovanej plochy

Trvale trávne porasty

Územie v ochranných pásmach lesa

Ochranné pásmo lesa

Lesy na lesnej pôde

Úprava potoka

Zasakovacie rigoly

Prehrázky

Kanalizačný zberač

Vodovody

Distribučný plynovod

Transformačné stanice

22 kV elektrické zemné vedenie

Pešie komunikácie

Miestne komunikácie

Cesta III triedy

TRVALÉ TRÁVNE PORASTY

VEREJNÁ ZELEŇ

Rekrečné domy

Rekrečná vybavenosť

Hranica riešeného územia

Katastrálna hranica

FUNKCIA REKREÁCIE

FUNKCIA ŠPORTU

FUNKCIA VÝROBY A SKLADOV

FUNKCIA POĽNOHOSPODÁRSKEJ VÝROBY

FUNKCIA TECHNICKÉJ VYBAVENOSTI

FUNKCIA CINTORÍNA

LESY

ORNÉ PÓDY

VODNÉ TOKY A PLOCHY

TRVALÉ TRÁVNE PORASTY

CESTA III TRIEDY

MIESTNE KOMUNIKÁCIE

HOSPODÁRSKE KOMUNIKÁCIE

PEŠIE KOMUNIKÁCIE

PARKOVISKÁ

IZOLAČNÁ A SPRIEVODNÁ ZELEŇ

HLAVNÉ CENTRÁ OBCE

FUNKCIA REKREÁCIE

FUNKCIA ŠPORTU

FUNKCIA VÝROBY A SKLADOV

FUNKCIA POĽNOHOSPODÁRSKEJ VÝROBY

FUNKCIA TECHNICKÉJ VYBAVENOSTI

FUNKCIA CINTORÍNA

