





















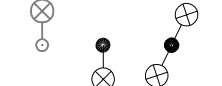









LEGENDA KU KOORDINAČNEJ SITUÁCIÍ :

	HRANICA POZEMKU
	VAILLANT I + II EXISTUJÚCI VÝROBNÝ AREÁL
	EXISTUJÚCE OBJEKTY
	VAILLANT III ROZŠÍRENIE VÝROBNEJ HALY
	OSTATNÉ NAVRHOVANÉ OBJEKTY
	PRÍSTAVBA JEDÁLNE /ČASŤ ADMIN. BUDOVY/
	ZELENÁ PLOCHA
	EXISTUJÚCA AREÁLOVÁ KOMUNIKÁCIA A SPEVNENÉ PLOCHY
	NAVRHOVANÁ AREÁLOVÁ KOMUNIKÁCIA PRE ZÁSOBOVANIE
	NAVRHOVANÁ AREÁLOVÁ KOMUNIKÁCIA PRE OSOBNÚ A AUTOBUSOVÚ DOPRAVU
	NAVRHOVANÉ SPEVNENÉ PLOCHY PRE PARKOVACIE STÁTIE
	NAVRHOVANÉ SPEVNENÉ PLOCHY CHODNÍKOV /ZÁMKOVÁ DLAŽBA/

LEGENDA EXISTUJÚCICH INŽINIERSKÝCH SIETÍ :

	EXISTUJÚCI VODOVOD
	EXISTUJÚCA VODOVODNÁ PRÍPOJKA, AREÁLOVÝ VODOVOD
	EXISTUJÚCA KANALIZÁCIA
	EXISTUJÚCA KANALIZAČNÁ PRÍPOJKA, AREÁLOVÁ KANALIZÁCIA
	EXISTUJÚCI PLYN
	EXISTUJÚCA PLYNOVÁ PRÍPOJKA, EXISTUJÚCE STL PLYNOVÉ POTRUBIE
	EXISTUJÚCI VNÚTORNÝ ROZVOD PLYNU
	EXISTUJÚCE PODZEMNÉ TELEKOMUNIKAČNÉ VEDENIE /OZ KÁBLE/
	EXISTUJÚCE PODZEMNÉ NN VEDENIE
	EXISTUJÚCA NN PRÍPOJKA
	EXISTUJÚCE VO
	ZRUŠENIE EXISTUJÚCEHO VO

LEGENDA NAVRHOVANÝCH INŽINIERSKÝCH SIETÍ :

	NAVRHOVANÝ AREÁLOVÝ VODOVOD OC DN 80
	NAVRHOVANÝ POŽIARNY VODOVOD OC DN 150
	NAVRHOVANÁ DAŽĎOVÁ KANALIZÁCIA, VSAK
	NAVRHOVANÁ OLEJOVÁ KANALIZÁCIA
	NAVRHOVANÉ VEREJNÉ OSVETLENIE
	LED SVIETIDLO NÁSTENNÉ