

## Program rozvoja obce Kocurany na roky 2015 - 2022



Kocurany, 2015

Program rozvoja obce Kocurany na roky 2015-2022

**Formulár č. Ú1 Hlavička dokumentu**

<b>Názov:</b>	Program rozvoja obce Kocurany na roky 2015-2022
<b>Územné vymedzenie:</b>	Obec Kocurany Samosprávny kraj: Trenčiansky Región: horná Nitra
<b>Územný plán obce schválený:</b>	áno
<b>Dátum schválenia PHSR:</b>	09.12. 2015
<b>Dátum platnosti:</b>	od 09.12.2015 do 31.12.2022
<b>Verzia</b>	1.0
<b>Publikovaný verejne:</b>	<a href="http://www.kocurany.sk">www.kocurany.sk</a>

Program rozvoja obce Kocurany (PHSR) bol zostavený a spracovaný podľa metodiky na vypracovanie PHSR obce/obcí/VÚC v zmysle novely zákona o podpore regionálneho rozvoja schválenej vládou SR 18. júna 2014, verzia 2.0 z roku 2015.

**Formulár č. Ú2 Zámer spracovania PRO**

<b>Zámer spracovania PRO</b>	
<b>Názov dokumentu</b>	<ul style="list-style-type: none"><li>• Program rozvoja obce Kocurany na roky 2015-2022</li><li>• Skrátené označenie v dokumente: PRO obce Kocurany 2015-2022</li></ul>
<b>Forma spracovania</b>	<ul style="list-style-type: none"><li>• V súlade s metodikou na vypracovanie Programu rozvoja obce/obcí/VÚC, verzia 2.0, podľa zákona č. 539/2008 Z. z. o podpore regionálneho rozvoja v znení zákona č. 309/2014 Z. z. PRO obce Kocurany 2015-2022 bude spracovaný zapojením zamestnancov obecného úradu, poslancov OZ, širokej verejnosti a externej spoločnosti.</li><li>• Spracovanie dokumentu zabezpečí externá spoločnosť: Support and Consulting s. r. o. ,Trenčín.</li></ul>
<b>Riadenie procesu spracovania</b>	<p>Za riadenie procesu spracovania bude zodpovedať riadiaci tím zložený zo zástupcov obce a zhotoviteľa. Členmi riadiaceho tímu budú:</p> <ul style="list-style-type: none"><li>• za obec: <u>Koordinátor riadiaceho tímu</u> Ing. Vojtech Čičmanec – starosta obce <u>Člen riadiaceho tímu</u> Eva Špeťková, pracovníčka obce Ján Škandík, poslanec obecného zastupiteľstva</li><li>• za zhotoviteľa: <u>Člen riadiaceho tímu</u> Ing. Nikola Humajová</li></ul> <p>Pracovné skupiny tvoria poslanci obecného zastupiteľstva za hospodársku, sociálnu a environmentálnu oblasť.</p> <p>Proces spracovania PRO 2015 - 2022 bude prebiehať v komunikácii s verejnosťou a manažmentom obce. Ich názory budú zozbierané formou písomného dotazníkového prieskumu.</p>
<b>Obdobie spracovania</b>	od 15.08. 2015 do 07.12. 2015 Harmonogram spracovania PRO: Formulár č. Ú3 – Časový harmonogram vypracovania PRO.
<b>Financovanie spracovania</b>	Spracovanie bude financované z rozpočtu obce Kocurany.

**Objednávateľ:** Obec Kocurany

**Zhotoviteľ:** Support and Consulting s. r. o., Trenčín

Informácie uvedené v predkladanom dokumente sú získané z primárnych a sekundárnych zdrojov, ktoré spĺňajú kritérium spoľahlivosti. Vypracované PRO sa predkladá obecnému zastupiteľstvu na schválenie dňa 09.12. 2015.

## Obsah

ÚVOD .....	1
<b>I ANALYTICKÁ ČASŤ .....</b>	<b>3</b>
1 Základná charakteristika .....	4
1.1 Širšie územné vzťahy .....	5
1.2 História .....	6
1.2.1 Symboly obce.....	6
1.3 Stav územnoplánovacej dokumentácie .....	7
2 Prírodné zdroje a podmienky.....	7
2.1 Geologické pomery .....	7
2.2 Geomorfologické pomery .....	8
2.3 Štruktúra pôdneho fondu .....	8
2.4 Klíma a vodstvo .....	9
2.5 Životné prostredie .....	10
2.5.1 Ovzdušie .....	10
2.5.2 Povrchové a podzemné vody .....	10
2.5.3 Hluk.....	10
2.5.4 Odpadové hospodárstvo .....	11
3 Ľudské zdroje.....	12
3.1 Demografická situácia obce - stav a vývoj obyvateľstva, pohyb obyvateľstva, veková štruktúra obyvateľstva .....	12
3.2 Vzdelávanie, vzdelanosť obyvateľstva.....	15
3.3 Vierovyznanie a národnostné zloženie.....	16
4 Kultúrno-spoločenské zdroje .....	16
4.1 Pamiatky a tradície .....	17
4.2 Spoločensko-kultúrny život.....	18
5 Materiálne a finančné zdroje.....	21
5.1 Bývanie a bytový fond .....	21
5.2 Rozpočet obce .....	24
5.3 Základná a technická infraštruktúra .....	27
5.4 Občianska infraštruktúra a vybavenosť, sociálna infraštruktúra .....	28
5.5 Ekonomické využívanie zdrojov .....	31
5.5.1 Podnikateľské sféra.....	31
5.5.2 Trh práce - zamestnanosť, nezamestnanosť .....	32
6 Analýza vonkajšieho prostredia .....	33
7 Swot analýza .....	35

Program rozvoja obce Kocurany na roky 2015-2022

8	Analýza potenciálu územia .....	38
8.1	Rozvojový potenciál územia .....	38
8.2	Disparity rozvoja .....	38
8.3	Problémová analýza .....	40
8.4	Dotazníkový prieskum .....	41
<b>II</b>	<b>STRATEGICKÁ ČASŤ .....</b>	<b>49</b>
9	Vízia a ciele rozvoja obce .....	49
9.1	Ciele stratégie rozvoja .....	49
<b>III</b>	<b>PROGRAMOVÁ ČASŤ .....</b>	<b>50</b>
10	Program rozvoja .....	50
10.1	Súbor ukazovateľov výsledkov a dosahov vrátane východiskových a cieľových hodnôt .....	52 52
<b>IV</b>	<b>REALIZAČNÁ ČASŤ .....</b>	<b>56</b>
11	Administratívne, organizačné a inštitucionálne zabezpečenie PRO .....	56
11.1	Stručný popis komunikačnej stratégie .....	56
11.2	Systém monitorovania a hodnotenia .....	57
11.3	Akčný plán na obdobie dvoch nasledujúcich rokov .....	58
<b>V</b>	<b>FINANČNÁ ČASŤ .....</b>	<b>59</b>
12	Indikatívny finančný plán na celú realizáciu PRO .....	59
13	Model viaczdrojového financovania jednotlivých projektov .....	60
14	Systém hodnotenia a zaradovania projektov do financovania .....	62
<b>ZÁVER</b>	.....	<b>63</b>
<b>POUŽITÁ LITERATÚRA</b>	.....	<b>64</b>
<b>PRÍLOHY</b>	.....	<b>66</b>

## ÚVOD

Program rozvoja obce , skratka PRO, predstavuje strategický a kľúčový dokument, ktorý spolu s územným plánom slúži pre riadenie samosprávy. Je nevyhnutné, aby odrážal situáciu obce a zistené potreby jej obyvateľov. Na základe stanovených cieľov vyplývajú činnosti a investičné projekty, ktoré slúžia na naplnenie rozvojového potenciálu obce a na zvyšovanie životných podmienok jej obyvateľov. Niektoré projekty môžu byť spolufinancované z prostriedkov EÚ, čo je ďalším dôvodom prečo je PRO dôležitý pre obec. PRO sa spracováva spravidla na 7 rokov s dlhodobým výhľadom na 10 – 14 rokov.

PRO pozostáva z piatich kľúčových častí. Harmonogram spracovania PRO je znázornený vo Formulári č. Ú3.

**Formulár č. Ú3 Časový harmonogram vypracovania PRO.**

	Harmonogram spracovanie PRO (v mesiacoch)											
	I.	II.	III.	IV.	V.	VI.	VII.	VIII.	IX.	X.	XI.	XII.
Úvod												
Analytická časť												
Strategická časť												
Programová časť												
Realizačná časť												
Finančná časť												
Záver												

Prvá analytická časť bola zameraná na spracovanie základnej charakteristiky o obci, ktorú tvorili nasledovné oblasti: prírodné, ľudské, kultúrno-spoločenské, materiálne a finančné zdroje. Jej súčasťou boli aj realizované analýzy. Obsahuje analýzu vonkajšieho prostredia, známa ako STEEP analýza. Ďalej nasledovala SWOT analýza vnútorných silných a slabých stránok obce v súvislosti s vonkajšími príležitosťami a hrozbami vonkajšieho prostredia. Táto analýza sa stala východiskom pre definovanie kľúčových problémov. Hlavným primárnym zdrojom informácií boli vyplnené dotazníky od obyvateľov. Dotazník mal kvalitatívnu a kvalifikačnú časť. Celkový počet distribuovaných dotazníkov pre občanov bol 190, pričom návratnosť bola približne 48 % . Bol vypracovaný aj samostatný dotazník pre manažment obce.

V strategickej časti sa definovala vízia obce a stanovili sa globálne ciele v hospodárskej, sociálnej a environmentálnej politike. K jednotlivým cieľom boli špecifikované strategické ciele, ktoré vedú k jej naplneniu.

Na strategickú časť nadväzovala programová časť, kde sa konkrétne naformulovali opatrenia, projekty/aktivity vrátane ich priradeniu k jednotlivým cieľom a prioritám, súbor ukazovateľov výsledkov a dosahov vrátane východiskových a cieľových hodnôt.

Realizačná časť je zameraná na popis postupov inštitucionálneho a organizačného zabezpečenia realizácie programu rozvoja obce Kocurany, systém monitorovania a hodnotenia plnenia programu rozvoja obce s ustanovením merateľných ukazovateľov, vecný a časový harmonogram realizácie programu rozvoja obce formou akčných plánov.

Posledná časť obsahovala rozpracované finančné zabezpečenie stanovených projektov/aktivít s možnosťami financovania z hlavných zdrojov alebo vedľajších zdrojov krytia. Predstavuje predpokladanú finančnú náročnosť projektov.

V závere vypracovaného dokumentu je umiestnený Formulár č. Z1 Schválenie PRO.



## I ANALYTICKÁ ČASŤ

V prvej kapitole sú zhromaždené základné informácie o území obce s väzbami na širšie územie. Spracované informácie boli východiskom pri využití techník strategického plánovania a to STEEP analýzy a SWOT analýzy. Cieľom bolo definovať potenciál rozvoja obce a poukázať na problémové oblasti.

Pri spracovaní Programu rozvoja obce Kocurany na roky 2015-2022 boli analyzované programovacie a plánovacie dokumenty uvedené vo Formulári č. A1.

### Formulár č. A1 Zoznam analyzovaných koncepčných dokumentov

Zoznam analyzovaných koncepčných dokumentov			
Názov dokumentu	Platnosť dokumentu	Zdroj	Webová stránka
Stratégia Európa 2020	2020	európska	<a href="http://www.eu2020.gov.sk">www.eu2020.gov.sk</a>
Národná stratégia regionálneho rozvoja SR (NSRR)	2030	národná	<a href="http://www.telecom.gov.sk">www.telecom.gov.sk</a>
Program rozvoja vidieka SR	2020	národná	<a href="http://www.mpsr.sk">www.mpsr.sk</a>
Integrovaný regionálny operačný program	2020	národná	<a href="http://www.mpsr.sk">www.mpsr.sk</a>
Operačný program Kvalita životného prostredia	2020	národná	<a href="http://www.opzp.sk">www.opzp.sk</a>
Program hospodárskeho a sociálneho rozvoja TSK 2013-2023	2013-2023	regionálna	<a href="http://www.tsk.sk">www.tsk.sk</a>
Program hospodárskeho a sociálneho rozvoja mesta Bojnice a partnerských obcí Kocurany a Opatovce nad Nitrou na roky 2007-2013	2013	miestna	-
Územnoplánovacia dokumentácia	-	miestna	<a href="http://www.kocurany.sk">www.kocurany.sk</a>

Účelom Formulára č. A2 Ex-post hodnotenie predchádzajúceho PHSR vid'. Príloha 4 je prehľad všetkých zrealizovaných projektov a podporených aktivít v predchádzajúcom období, ktoré boli financované alebo spolufinancované obcou na konkrétnom území a ich realizácia mala vplyv na ukazovatele výsledku alebo dopadu v hodnotenom PHSR. Formulár č. A3 Ex-ante hodnotenie – stav projektovej pripravenosti investícií k termínu aktualizácie PRO, resp. vypracovania PRO sa nachádza v Prílohe 5.

## 1 ZÁKLADNÁ CHARAKTERISTIKA

Obec Kocurany sa nachádza v strede Hornonitrianskej kotliny v okrese na rozhraní oddielov Rudnianskej a Prievidzskej kotliny. Tieto kotliny zo severu a západu susedia s pohorím Strážovských vrchov. Reliéf celého územia patrí k stredne členitým pahorkatinám. Výškový rozdiel tvorí interval od 250 m.n.m. v údolnej časti potoka Trebianka, po kótu 391 m.n. m.

**Tabuľka 1 Základné údaje o obci Kocurany**

Kód obce	514098
Typ celku	obec
Okres	Prievidza
Región	ZMO hornej Nitry
Obvod	Trenčín
Kraj	trenčiansky
Prvá písomná zmienka	v roku 1113
Rozloha	4,17 km <sup>2</sup>
Počet obyvateľov (2014)	512
Hustota	122,78
Nadmorská výška	310 m n. m
Adresa	Kocurany 105, 972 02

Zdroj: vlastné spracovanie

Približná poloha obce Kocurany je v rámci Trenčianskeho kraja vyznačená na Obrázku 1.

**Obrázok 1 Trenčiansky kraj – poloha obec Kocurany**



Zdroj: Ubytovanie Slovensko, 2015

## 1.1 Širšie územné vzťahy

Cesta triedy č. III/05064 tvorí hlavnú komunikáciu slúžiacu všetkým druhom cestnej dopravy. Je po nej vedená nielen obsluha väčšiny objektov ležiacich v údolí, ale aj hromadná doprava osôb, cyklistická doprava i peší pohyb. Železničné spojenie sa najbližšie nachádza v Prievidzi. Kocurany ležia cca 8,1 km od okresného mesta Prievidza (viď. Obrázok 2). S obcou Kocurany má obec Opatovce nad Nitrou najdlhšiu spoločnú hranicu katastrálneho územia. Obec je otvorenou ekonomickou a sociálnou jednotkou s väzbami na svoje okolie, predovšetkým na blízke okresné mesto.

Susednými obcami sú:

- na severe: Šútovce (11,1 km)
- na severovýchode: Bojnice (5,9 km)
- na juhovýchode: Opatovce nad Nitrou (3,5 km)
- na západe: Diviaky nad Nitricou (18,2 km), Diviacka Nová Ves (16 km)

Z územno-správneho hľadiska patrí obec do vyššieho územného celku Trenčianskeho kraja. Je súčasťou mikroregionu MAS Magura-Stražov.

Keďže v Kocuranoch nie sú rozvinuté služby ako zdravotnícke, bankové a iné je nevyhnutné za týmto účelom cestovať do iných miest. Obyvatelia sú odkázaní na dochádzanie za prácou mimo sídla z dôvodu nedostatku pracovných príležitostí v obci.

**Obrázok 2 Okres Prievidza – poloha obce Kocurany**



Zdroj: KST Otlak, 2015

## **1.2 História**

Po prvýkrát sa obec spomína už v listine z roku 1113 a jej prvý názov bol Cozuran. V tom čase patrila Nitrianskemu hradu, neskôr ju vlastnili Diviackovci, od 18. storočia rod zo Šimonovian. V roku 1675 tu bolo 17 poddanských a 4 želiarske usadlosti. V roku 1778 sídlo malo 31 domov. Miestni obyvatelia sa zaoberali poľnohospodárstvom, nádenníctvom a predajom ovocia. V 19. a na začiatku 20. storočia väčšina obyvateľov odchádzala na sezónne poľnohospodárske práce na Dolnú zem a do Rakúska. Poľnohospodársky charakter obci zostal a trvale sa v obci neusídlila žiadna priemyselná alebo stavebná prevádzka. Po roku 1950 sa postupne práceschopní obyvatelia orientovali za prácou do priemyselných a obslužných centier v okrese.

Do súčasnosti obec Kocurany vystriedala niekoľko názvov, ktoré sa po určitých rokoch opakovali, potom došlo zas k menším zmenám až došlo k ustálenému názvu. V roku 1275 sa premenovala na Kuchure, 1584 na Koczur, 1675 – Cozuran, 1786 – sa vrátil názov Koczur. V roku 1808 mala obec 3 názvy: Kocúr, Kocurice, Kocurány, v roku 1863 sa vrátil názov na Koczur. V roku 1892 – Kocúr, 1898 – Koczur, 1913 – Kocurány. V roku 1920 mala obec opäť 3 názvy – Kocur, Kocurice, Kocurany a z nich sa v roku 1927, keď boli ustálené názvy obcí na Slovensku vybral 1 oficiálny názov Kocurany a má svoju definitívnu podobu, ktorá sa do súčasnosti nezmenila (Majtán, 1998).

### **1.2.1 Symboly obce**

Historickým symbolom Kocuran je sv. Juraj pôvodný patrón obce. Erb obce tvorí v červenom štíte nad dvomi zlatými skríženými vetvičkami ležiaci drak, spoza ktorého vyrastá strieborný nimbovaný sv. Juraj so zlatým plášťom, pravicou držiaci meč, ľavicou štít. Významným medzníkom v živote obyvateľom obce Kocurany bol rok 1993, ktorý sa niesol v znamení 880. výročia od prvej písomnej zmienky o obci Kocurany. Pri tejto príležitosti bola vypracovaná historická expertíza vzniku obce a predložený návrh obecných symbolov – vlajky, pečate a erbu. Symboly obce boli schválené obecným zastupiteľstvom, zaregistrované na ministerstve vnútra a vysvätené v danom roku.

Vlajka Kocuran pozostáva so šiestich pozdĺžnych pruhov vo farbách červenej, žltej, bielej, zelenej žltej a červenej.

Pečať obce je okrúhla, uprostred s obecným symbolom a kruhopisom OBEC KOCURANY.

**Obrázok 3** Symboly obce: erb (zľava), vlajka (stred), pečať (vpravo)



Zdroj: OcÚ Kocurany, 2015

### **1.3 Stav územnoplánovacej dokumentácie**

Územný plány rieši otázky fyzického rozvoja územia (lokalizáciu zástavby a priestorové regulatívy pre stavebný rozvoj, funkčné využitie plôch). V roku 1998 bol vypracovaný Územný plán sídelného útvaru (obce) Kocurany Ing. Arch. Gabrielom Szalayom, autorizovaným architektom SKA, firmou AGS ATELIÉR Prievidza, ktorý bol schválený obecným zastupiteľstvom dňa 11.12.1998, uznesením č. 11/98. V zmysle stavebného zákona v roku 2004 bola dokumentácia preskúmaná a potvrdená jej aktuálnosť uznesením č. 24/16/2004. V roku 2013 boli realizované Zmeny a doplnky č.1 ÚPN Obce Kocurany, schválené uznesením obecného zastupiteľstva č. 353/21/2013 dňa 17.04.2013.

## **2 PÍRODNÉ ZDROJE A PODMIENKY**

### **2.1 Geologické pomery**

Geomorfologické pomery sú charakterizované pozíciou územia v okrajovej časti Hornonitrianskej kotliny. Táto sa zaraďuje medzi vnútrokarpatské kotliny, s charakteristickou tektonickou stavbou vnútrohorskej priekopovej prepadliny. Výplň kotliny tvoria sedimenty terciéru (paleogén a neogén). V ich podloží sa nachádzajú horniny mezozoika a kryštalínika Malej Magury, ktoré lemujú okraj kotliny severne od záujmového územia. V izolovanom ostrovčeku sa mezozoikum vyskytuje aj v severnej časti katastra obce.

Geologická poloha územia v rámci geologických jednotiek a malá rozloha nedávajú predpoklad výskytu ložísk nerastných surovín.

Z hľadiska výskytu podzemných vôd sa v podloží terciérnej výplne kotliny vyskytujú termálne vody, ktoré vystupujú na povrch prostredníctvom zlomového systému v Bojniciach.

Celý kataster obce Kocurany leží v ochrannom pásme minerálnych a termálnych vôd. Okrem toho, miesta viažuce sa na bazálny paleogén dávajú predpoklad na výskyt obyčajnej podzemnej vody.

V riešenom území boli zistené potenciálne zosuvné územia, ktoré sa viažu na tektonický zlom západne od intravilánu. Erózia postihuje najmä poľnohospodársky pôdny fond. Plošná vodná erózia je pozorovateľná najmä na ornej pôde v miestach väčších sklonov.

Výmoľová erózia sa uplatňuje lokálne, najmä na niektorých poľných cestách, vedúcich vo svahoch s väčšími sklonmi.

## **2.2 Geomorfologické pomery**

Obec Kocurany sa nachádzajú v subprovincii Vnútorne Západné Karpaty. Tieto sa rozčleňujú a obec spadá do Fatransko-tatranskej oblasti, a to do celku Hornonitrianska kotlina. Reliéf územia obce patrí k stredne členitým pahorkatinám. Na území Kocuran sa nachádzajú viaceré typy reliéfu ako transportný svah, vrcholová plošina, chrbát, výmoľové strže a fluviálne nivy. Výškový rozdiel tvorí interval od 250 m n. m v údolnej časti potoka v lokalite Nádavky. Katastrálne hranice obce sa kryjú s úzkymi úvalinovitými dolinkami miestnych potokov (Trebianka, Kocuriansky potok). Jednotlivé časti Kocurianskeho katastra nesú chotárne názvy: Nižné, Staré háje, Háje, Lány, Krížne cesty, Dolina, Homôlky, Slivčina a Nádavky.

## **2.3 Štruktúra pôdneho fondu**

Využitie pôdy z celkovej výmery 4 175 173 m<sup>2</sup> a rozdelenie pozemkov podľa druhu k roku 2014 dokumentuje nasledujúca Tabuľka 2 a Obrázok 4. Viac ako polovicu rozlohy tvorí poľnohospodárska pôda (58,65 %) a v rámci nej má najväčšie zastúpenie trvalý trávnatý porast (52,14 %). V katastrálnom území sa nenachádzajú chmeľnice, vinice ani ovocné sady. Nepoľnohospodárska pôda má 41,35 % - ný podiel z celkovej rozlohy. Až 80,56 % územia tvorí lesný pozemok. Lesy, ktoré obklopujú obec sú zväčša v súkromnom vlastníctve. Vlastníci odsúhlasili vznik združenia s názvom Lesné a pozemkové združenie Kocurany.

**Tabuľka 2 Katastrálne územie Kocurany**

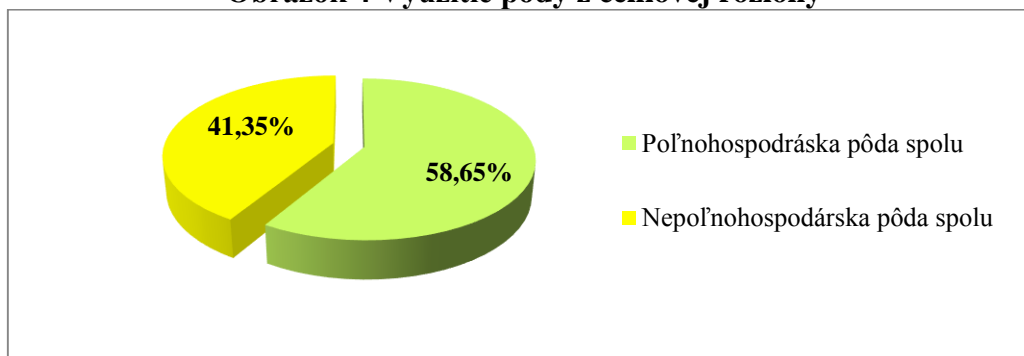
<b>Katastrálne územie</b>	<b>Výmera v m<sup>2</sup></b>	<b>% - podiel</b>
Poľnohospodárska pôda spolu	2 447 977	100,00 %
orná pôda	1 013 678	41,41 %
záhrada	157 821	6,45 %
trvalý trávnatý porast	1 276 478	52,14 %

Nepoľnohospodárska pôda spolu	1 726 196	100,00 %
lesný pozemok	1 390 584	80,56 %
vodná plocha	22 289	1,29 %
zastavaná plocha a nádvorie	164 479	9,53 %
ostatná plocha	148 844	8,62 %

Zdroj: vlastné spracovanie, pomocou údajov ŠÚ SR - DATAcube, 2014

Z hľadiska zrnitosti sú v Kocuranych stredne ťažké a ťažké pôdy. Stredne ťažké pôdy majú najpriaznivejšie vlastnosti, preto sú z pôdnych druhov najúrodnejšie. Ťažké pôdy sa ťažko obrábajú, sú pre vodu a vzduch horšie priepustné, ľahko sa zamokrujú, majú veľkú vodnú a malú vzdušnú kapacitu. Na území obce Kocurany sa nachádzajú viaceré pôdny typy. Kambizeme sú pôdy, v ktorých je hlavným pedogenetickým procesom zaílenie.

**Obrázok 4 Využitie pôdy z celkovej rozlohy**



Zdroj: vlastné spracovanie, pomocou údajov ŠÚ SR - DATAcube, 2014

V obci po celý čas prebiehali vo viacerých etapách pozemkové úpravy. Obec nevlastnila takmer žiadny pozemky, ale ku koncu roka 2010 bolo na jej listoch vlastníctva zapísaných spolu viac ako 24 ha ornej pôdy, lúk, ostatnej a lesnej pôdy.

## 2.4 Klíma a vodstvo

Kocurany ležia v dolinke úplne chránenej od chladných severných vetrov. Zato ale snehová prikrývka tu zostáva dlhšie ako v susedných Bojniciach. Prvé mrazy prichádzajú v prvej polovici novembra, posledné v druhej polovici apríla. V prvých jarných dňoch zvyčajne svieti teplé slnko, ale v noci sú mrazy. Letá bývajú veľmi teplé a sparné.

Priemerná ročná teplota vzduchu sa v tejto oblasti pohybuje okolo 7 až 8 stupňov celzia, priemerný úhrn zrážok okolo 600 až 800 mm. Ročne sa v oblasti priemerne vyskytuje 20-50 dní s hmlou a 60 až 80 dní so snehovou pokrývkou.

Z hydrogeologického hľadiska sa radí územie Kocuran do vrchovinnó-nízinnej oblasti s dažďovo-snehovým typom režimu odtoku. Územím obce Kocurany pretekajú potoky



miestneho významu. Ide o Kocuriansky potok, potok Trebinaky a Šútovský potok, ktorý sa vlieva do Trebianky. Okolie Trebianky kedysi tvorili močiare, ktoré sú dnes vysušené a nachádza sa tam podmáčaná pôda. Územie bolo bohaté na studničky miestneho významu. V podloží terciérnej výplne kotliny sa vyskytujú termálne vody, ktoré vystupujú na povrch prostredníctvom zlomového systému v Bojniciach. Celé územie obce spadá do druhého ochranného pásma kúpeľov a žriedel.

## **2.5 Životné prostredie**

### **2.5.1 Ovzdušie**

Najväčší možný negatívny vplyv na kvalitu ovzdušia obce predstavuje diaľkový prenos škodlivín z veľkých zdrojov akými sú Elektráreň Nováky a FORTISCHEM a.s., ktorá od roku 2012 prevádzkuje Novácke chemické závody. Špecifickou zložkou exhalátov hornej Nitry je aj arzén, najmä zo spaľovania nekvalitného uhlia. Čistota ovzdušia v katastri obce Kocurany je však i napriek uvedenému nebezpečenstvu relatívne dobrá. Súvisí to najmä so smerom prevládajúcich vetrov, ktoré prinášajú škodliviny z okolia v menšom rozsahu. V obci sa nenachádza žiadny veľký ani stredný zdroj znečistenia. V minulosti najväčším zdrojom znečisťovania ovzdušia boli domáce kúreniská, ktoré boli potlačené plynofikáciou obce. Doprava má vzhľadom na nízku intenzitu zanedbateľný vplyv na čistotu ovzdušia.

### **2.5.2 Povrchové a podzemné vody**

V obci sa neprevádza meranie kvality vôd. Preto možno len predpokladať znečistenie povrchových tokov od rodinných domov a podzemných vôd najmä z poľnohospodárskej produkcie. Pri hodnotení povrchových vôd bolo braté do úvahy znečistenie Kocurianskeho potoka, ktorý vykazuje v celej dĺžke znečistenie. Na jeho znečistení majú najväčší podiel splaškové vody z domácností (v súčasnosti sa buduje v obci kanalizácia, ktorá danú situáciu zmierni) a produkty z dopravy. V extraviláne môže dochádzať k znečisteniu podzemných vôd v okolí hnojiska, z plôch ornej pôdy pri hnojení a v priestore Leteckých opravovní Trenčín.

### **2.5.3 Hluk**

Najväčším zdrojom hluku je cesta č. III/05064 Bojnice - Kocurany. Komunikácia plní funkciu hlavnej cesty, kde intenzita dopravy nedosahuje veľkosť typickú pre komunikácie kontinuálne prechádzajúce medzi jednotlivými obcami. Preto nie je predpoklad, že hodnoty hluku z dopravy na danej komunikácii prekračujú prípustné hraničné limity. Územie nie je



priamo napojené na železničnú dopravu. Najbližšie je vedená až železničná trať Nové Zámky - Chynorany – Prievidza, ktorá nemá vplyv na územie katastra sídla.

#### **2.5.4 Odpadové hospodárstvo**

Obec Kocurany má vydané VZN č.64/2014 o nakladaní s komunálnym odpadom, ktoré schválilo obecné zastupiteľstvo. Pripravuje sa nové VZN podľa zákona č.79/2015. Základným právnym predpisom pri predchádzaní vzniku odpadov a pri nakladaní s odpadmi je zákon č. 223/2001 Z.z. o odpadoch a o zmene a doplnení niektorých zákonov.

Na území obce sa neprodukurujú ani neskládkujú priemyselné odpady. Vzniká odpad z domácností, malých prevádzkarní a odpad pri výstavbe. Separácia odpadu sa uskutočňuje v týchto kategóriách:

- plasty, sklo, papier a lepenka, textil,
- nebezpečné odpad–elektroodpad, železný šrot, batérie,
- jedle oleje a tuky, objemný odpad, drobné stavebné odpady.

Pri zhromažďovaní komunálneho odpadu sa používa jednotný typ nádob (plastové vrecia alebo zberné nádoby určené obcou) a kontajnerov (110 l, 240 a 1100 l pre zmesový komunálny odpad, veľkoobjemové kontajnery pre objemné odpady a drobné stavebné odpady). Zber komunálneho odpadu v obci zmluvne zabezpečujú TEZAS s.r.o. Prievidza do konca roka 2015. Odpad je uložený kvalifikovaným spôsobom na skládku odpadov Handlová, ktorej prevádzkovateľom je spoločnosť HATER – Handlová, spol. s. r. o. V súčasnosti prebieha výber dodávateľa služby pri nakladaní s odpadom v obci. Tabuľka 3 poskytuje prehľad o celkovom a separovanom množstve odpadu. Od roku 2012 sa prejavuje narastajúca tendencia v množstve odpadu. Vzhľadom na vyššie množstvo odpadu v roku 2014 bol nižší podiel separovaného odpadu v porovnaní s rokom 2013.

**Tabuľka 3 Množstvo celkového a separovaného odpadu 2010-2014 (v kg)**

	<b>2010</b>	<b>2011</b>	<b>2012</b>	<b>2013</b>	<b>2014</b>
Odpad celkom	145 238	143 140	154 247	160 000	179 172
Z toho separovaný odpad	9 038	10 740	9 647	13 770	12 912
Podiel v % separovaného zberu z celkového	6,22 %	7,50 %	6,25 %	8,60 %	7,20 %

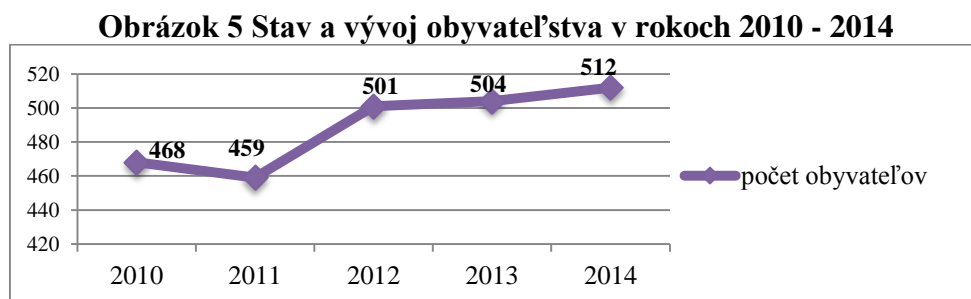
Zdroj: vlastné spracovanie, pomocou údajov OcÚ, 2015

### 3 LUDSKÉ ZDROJE

Pri demografických údajoch sa vychádzalo najmä zo štatistických údajov databázy DATAcube a výsledkov zo SODB 2011. Informácie sú verejne dostupné na internetovej stránke Štatistického úradu SR. Z dôvodu prehľadnosti sú spracované do nasledovných obrázkov a tabuliek.

#### 3.1 Demografická situácia obce - stav a vývoj obyvateľstva, pohyb obyvateľstva, veková štruktúra obyvateľstva

V roku 2001 sa uskutočnilo sčítanie obyvateľstva na SR, ktoré sa pravidelne opakuje po 10 rokoch. V tom roku bolo v obci evidovaných 393 obyvateľov. Za desaťročné obdobie počet obyvateľov stúpol na 459, t. j. o 17 %. Stav v počte obyvateľov ovplyvnila aj výstavba bytového domu, ktorý bol odovzdaný nájomníkom v roku 2010. Ako môžeme vidieť na Obrázku 5 od roku 2011 dochádza k nárastu počtu obyvateľov v obci. Prudší nárast o 9 % sa zaznamenal v roku 2012 v porovnaní s rokom 2011, kedy bol dokončený druhý bytový dom. V rok 2014 bol počet obyvateľov 512 z toho 258 mužov a 254 žien.



Zdroj: vlastné spracovanie, pomocou údajov ŠÚ SR databáza DATAcube, 2014

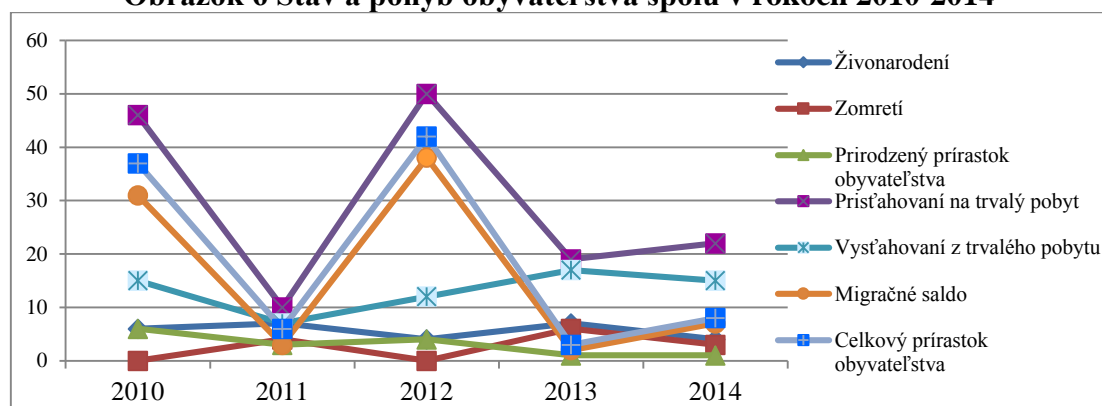
Nasledujúca Tabuľka 4 zobrazuje základné parametre pohybu obyvateľstva obce Kocurany za posledných 5 rokov. Najväčší celkový prírastok obyvateľstva bol v roku 2010 (17 mužov a 20 žien) a 2012 (27 mužov a 15 žien.). Na Obrázku 6 je znázornený súhrnný vývoj jednotlivých parametrov. Pohyb v stave obyvateľstva spôsobuje najmä prisťahovanie obyvateľov na trvalý pobyt. Tento pozitívny stav sa pripisuje výstavbe dvoch bytových domov v obci.

**Tabuľka 4 Pohyb obyvateľstva v rokoch 2010-2014**

Ukazovateľ	2010		2011		2012		2013		2014	
	muži	ženy	muži	ženy	muži	ženy	muži	ženy	muži	ženy
Živonarodení	3	3	4	3	2	2	6	1	3	1
Zomretí	0	0	2	2	0	0	3	3	1	2
Prirodzený prírastok obyvateľstva	3	3	2	1	2	2	3	-2	2	-1
Prišťahovaní na trvalý pobyt	21	25	7	3	31	19	11	8	10	12
Vystáňovaní z trvalého pobytu	7	8	4	3	6	6	11	6	6	9
Migračné saldo	14	17	3	0	25	13	0	2	4	3
Celkový prírastok obyvateľstva	17	20	5	1	27	15	3	0	6	2

Zdroj: vlastné spracovanie, pomocou údajov ŠÚ SR databáza DATAcube, 2014

**Obrázok 6 Stav a pohyb obyvateľstva spolu v rokoch 2010-2014**



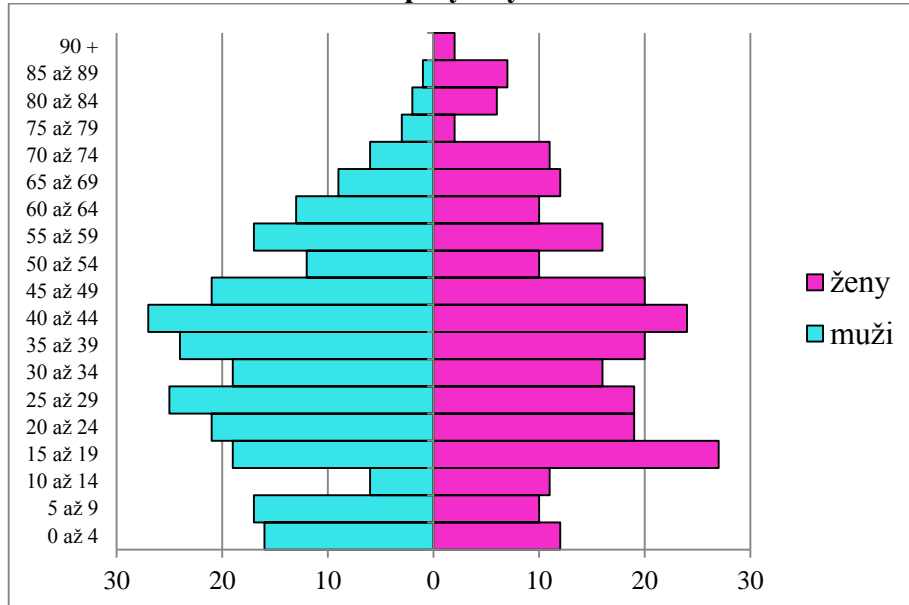
Zdroj: vlastné spracovanie, pomocou údajov ŠÚ SR databáza DATAcube, 2014

Na Obrázku 7 sú znázornené jednotlivé vekové skupiny obyvateľov obce Kocurany, ktoré vytvárajú vekovú pyramídu. Ide o regresívny typ vekovej pyramídy. Populačná degresia nastala na začiatku 21. storočia, kedy pôrodnosť bola nízka muži=6, ženy=11. V ostatných rokoch sa počet narodených detí zvýšil. Ak by znižujúci trend v počte narodených pokračoval, z dlhodobého časového by to znamenalo zníženie počtu obyvateľov a došlo by taktiež k starnutiu populácie. Z Obrázku je zrejmé, že od vekovej kategórie 65+ prevládajú ženy. Výraznejšie populačné výkyvy sa prejavili v 70. rokoch – známe Husákové deti, 80-90. rokoch 20. storočia - Nežná revolúcia, rozpad Československa. Najpočetnejšia ženská skupina je vo veku 15-19 rokov (27 žien). Mužskú skupinu tvoria muži (27) vo veku 40 až 44 rokov.

Hlavné vekové skupiny obyvateľstva sa vymedzujú podľa vzťahu k ekonomickej aktivite na obyvateľstvo v predproduktívnom (0-14), produktívnom (15-64) a poproduktívnom veku (65+). Na základe údajov z Tabuľky 5 môžeme vidieť, že v obci Kocurany má najväčšie zastúpenie produktívna veková skupina (15-64) s celkovým počtom

379 obyvateľov (74,02 %). Počet mužov a žien je vcelku vyrovnaný. Nasleduje skupina v predproduktívnom veku s počtom 72 obyvateľov (11,91 %) a poproduktívnom veku 61 občanov, t. j. 11,91 %.

**Obrázok 7 Vekové skupiny obyvateľstva k 31.12. 2014**



Zdroj: vlastné spracovanie, pomocou údajov ŠÚ SR databáza DATAcube, 2014

**Tabuľka 5 Vybrané vekové skupiny k 31.12. 2014**

	0-14		15-64		65+	
	Absolútne vyjadrenie	Relatívne vyjadrenie	Absolútne vyjadrenie	Relatívne vyjadrenie	Absolútne vyjadrenie	Relatívne vyjadrenie
spolu	72	14,06	379	74,02	61	11,91
muži	39	15,12	198	76,74	21	8,14
ženy	33	12,99	181	71,26	40	15,75

Zdroj: vlastné spracovanie, pomocou údajov ŠÚ SR databáza DATAcube, 2014

Z vybraných ukazovateľov vyplýva (viď. Tabuľka 6), že priemerný vek obyvateľov Kocuran je 37,95. Mediánový vek je 37,20, ktorý rozdeľuje populáciu na dve rovnako početné časti (polovica s nižším a polovica s vyšším vekom ako je medián). Index starnutia vyjadruje počet osôb v poproduktívnom veku k osobám v predproduktívnom veku, ktorý predstavuje 84,72. Počet osôb v poproduktívnom veku k osobám v produktívnom veku vyjadruje index ekonomickej závislosti v hodnote 35,09.

**Tabuľka 6 Vybrané ukazovatele veku k 31.12. 2014**

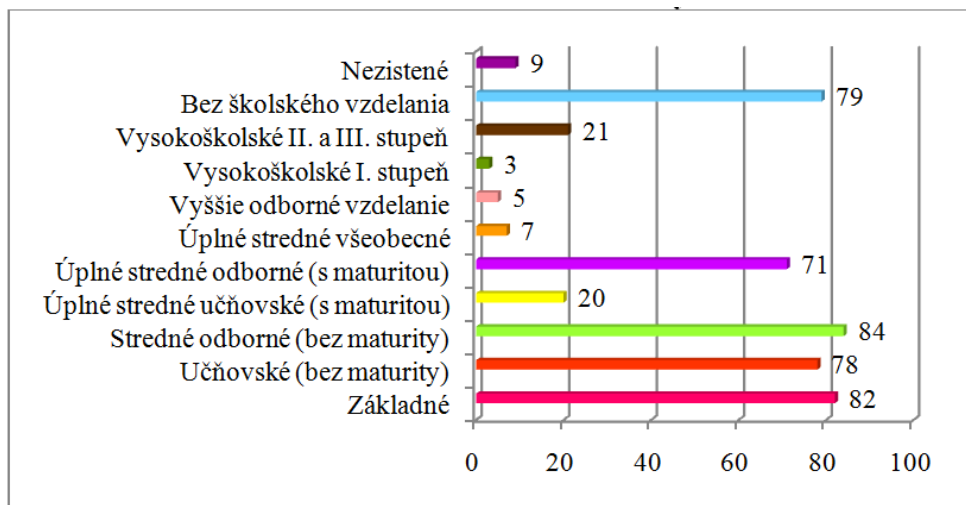
Pohlavie	Počet obyvateľov	Vybrané ukazovatele veku			
		Priemerný vek	Mediánový vek	Index starnutia	Index ekonomického zaťaženia
spolu	512	37,95	37,20	84,72	35,09
muži	258	36,30	36,60	53,85	30,30
ženy	254	39,62	38,40	121,21	40,33

Zdroj: vlastné spracovanie, pomocou údajov ŠÚ SR databáza DATAcube, 2014

### 3.2 Vzdelávanie, vzdelanosť obyvateľstva

Súčasťou SODB 2011 bolo aj zisťovanie vzdelanostnej štruktúry obyvateľstva. Údaje z tohto zisťovania sú uvedené na Obrázku 8. Najvyšší počet obyvateľov 84 má stredné odborné vzdelanie bez maturity. Na druhej priečke je základné vzdelanie, ktoré má 82 obyvateľov. Nasleduje bez školského vzdelania s počtom 79 obyvateľov a u 9 obyvateľoch bolo vzdelanie nezistené.

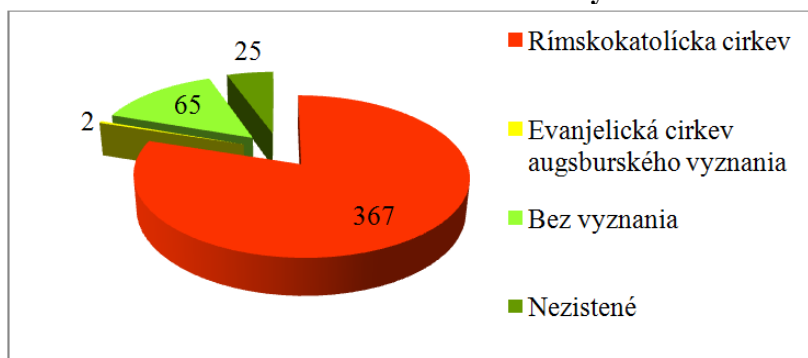
**Obrázok 8 Vzdelanostná štruktúra obyvateľstva**



Zdroj: vlastné spracovanie, pomocou údajov ŠÚ SR - SODB, 2011

### 3.3 Vierovyznanie a národnostné zloženie

Obrázok 9 Náboženská štruktúra obyvateľstva



Zdroj: vlastné spracovanie, pomocou údajov ŠÚ SR - SODB, 2011

Obrázok 9 znázorňuje počet obyvateľov z hľadiska náboženskej štruktúry. Až 367 občanov sa hlási k rímskokatolíckej cirkvi, ktoré je všeobecne najviac rozšírené v Slovenskej republike. Bez vyznania je 65 obyvateľov a u 25 je náboženské vyznanie nezistené. 2 občania uviedli evanjelickú cirkev augsburského vyznania.

Tabuľka 7 Národnostná štruktúra obyvateľstva

Národnosť	Pohlavie		Absolútne vyjadrenie spolu	Relatívne vyjadrenie spolu
	Muži	Ženy		
Slovenská	209	227	436	94,99 %
Česká	1	0	1	0,22 %
Moravská	1	0	1	0,22 %
Nezistená	11	10	21	4,58 %
Spolu	222	237	459	100 %

Zdroj: vlastné spracovanie, pomocou údajov ŠÚ SR - SODB, 2011

Rozhodujúci podiel 94,99 % obyvateľov je slovenskej národnosti. Ďalšími národnosťami sú česká s podielmi 0,22 % (1 občan) a moravská (1) národnosť. Pri 21 obyvateľoch, t. j. 4,58 % nebola zistená národnosť v roku 2011 (viď. Tabuľka 7).

## 4 KULTÚRNO-SPOLOČENSKÉ ZDROJE

V zmysle zákona SNR č. 369/1990 Zb. o obecnom zriadení je každá obec povinná založiť a viesť obecnú kroniku a obec kroniku vedie v slovenskom jazyku. V kronike sú zachytené všetky významné udalosti, premeny a vývoj obce.

#### **4.1 Pamiatky a tradície**

V obci Kocurany je postavená kaplnka so zvonnicou, ktorá pôsobí ako strážna veža ducha a kultúry. Po vzniku Slovenskej republiky bola kaplnka zasvätená Panne Márii a odvtedy tam na jej počesť bývali v septembri pobožnosti. Interiérová výzdoba kaplnky Panny Márie: Svätostánok, anjeli a zrejme aj koruna pochádzajú zo staršieho oltára, pravdepodobne z niektorého kostola patriaceho Simoniovcom, ktorým Kocurany patrili od 18. storočia. Fragmenty neskorobarokového oltára dopĺňa socha Madony s Ježiškom z 20. storočia.

Na dolnom konci obce, na východnom svahu vŕšku Brezia, bol cintorín s márnicomou z drevených dosák, pokrytou škridlou. Na cintoríne stál iba jednej náhrobný pomník z kameňa a 9 železných krížov, ostatné kríže boli drevené. K tomuto cintorínu sa viaže aj legenda. Cintorín je od roku 1953 uzatvorený, ale počas pamiatky zosnulých je vo veľkej miere navštevovaný. Na starom cintoríne sa nachádza lipa, ktorej vek sa odhaduje na viac ako 300 rokov.

#### **Obrázok 10 Kaplnka<sup>1</sup> a starý cintorín<sup>2</sup>**



Zdroj: vlastná fotografia<sup>1</sup>, Monografia obce Kocurany (2011)<sup>2</sup>

V Kocuranoch sa zachovávajú ľudové tradície, ktoré sú typické pre každé ročné obdobie. Zaužívaným zvykom sú napríklad fašiangy so sprievodom masiek po obci s hudbou, zabijačka a večerná zábava alebo stávanie mája v sprievode ľudovej hudby. Podrobný prehľad podujatí sa nachádza nižšie v Tabuľke 8.

V roku 2012 bola vydaná monografia obce, ktorá mala za cieľ zvyšovať informovanosť a hrdosť na svoje rodisko, motivovať k úcte a ochrane prírodných daností okolo seba. Vybudovanie náučného chodníka je pokračovaním v týchto aktivitách.

## 4.2 Spoločensko-kultúrny život

Obec Kocurany ponúka občanom skutočne rozmanitý spoločenský život pre všetky vekové skupiny vid'. Tabuľka 8. Z hľadiska charakteru podujatí si obyvatelia môžu vybrať to, čo ich zaujíma resp. to, čo ich baví. Ide o športové podujatia, rôzne posedenia, verejnoprospešné, hudobné podujatia a podobne. Snahou obce je týmto spôsobom vytvárať dobré medzilidské vzťahy a udržiavať tradície, ktoré sú vo veľkej miere charakteristické pre celé Slovensko alebo región. V obci pôsobí komisia pre kultúru a šport, ktorá pripravuje pre obyvateľov rôzne podujatia počas celého roka. Do činnosti sa zapája aj DHZ Kocurany. Harmonogram podujatí je pravidelne schvaľovaný obecným zastupiteľstvom na konci roka a je možnosť si ho prezrieť na internetovej stránke obce. Okrem kultúrneho domu aj športovo-oddychový areál slúži na organizovanie rôznych podujatí.

Je potrebné spomenúť významné jubileá obce. Podľa písomných prameňov Kocurany vstupujú do histórie v roku 1113. V roku 2013 bolo 900. výročie od I. písomne zmienky. Obec počas celého roka organizovala rôzne kultúrno-spoločenské podujatia práve v tomto duchu.

V roku 2014 sa konali oslavy 15. výročie JDS Kocurany a 10. výročie speváckej skupiny Hrabovky, ktorá svojim programom spríjemňuje chvíle spoluobčanom pri rôznych podujatiach (stavanie a zdobenie mája, Deň matiek, stretnutie s dôchodcami atď.). Je skutočne úctyhodné, že svojim vystupovaním približujú ľudovú kultúru či ide o staré piesne, riekanky, básničky, alebo hry. Reprezentujú svoju obec aj účasťou na podujatiach mimo obce.

**Tabuľka 8 Spoločensko-kultúrne podujatia organizované obcou 2013-2014**

	Cieľová skupina	Mesiac	2013	2014
Fašiangový sprievod masiek Obecná zabíjačka Stavanie snehuliakov	deti/mládež/dospelí	február/marec	áno	áno
Detský karneval masiek	deti	február	áno	nie
Súťaž – moja záhradka, môj dom	dospelí	marec- september	áno	áno
Stolnotenisový turnaj	dospelí	marec/február	áno	áno
Oslava MDŽ	dospelí	marec	áno	áno
Uvítanie detí do života	deti/mládež/dospelí	apríl	áno	áno
Upratovanie v obci	deti/mládež/dospelí	apríl	nie	áno
Stavanie mája	deti/mládež/dospelí	apríl	áno	áno
Deň matiek, súťaž o najchutnejší koláč našej mamy	dospelí	máj	áno	áno
Vychádzka do prírody s deťmi (opekanie)	deti	máj	nie	áno
Detský futbalový turnaj	deti	jún	nie	áno
MDD	deti	jún	áno	áno



## Program rozvoja obce Kocurany na roky 2015-2022

Návšteva družobnej obce - Lukoveček	deti/mládež/dospelí	jún	áno	áno
Oslavy 15. výročie JDS Kocurany a 10. výročie Hrabovky	deti/mládež/dospelí	jún	nie	áno
Oslavy 900. výročia	deti/mládež/dospelí	júl	áno	nie
Futbalový turnaj Rozlúčka s prázdninami (varenie guláša)	deti/mládež/dospelí	august	áno	áno
Hody, tenisový turnaj	deti/mládež/dospelí	september	áno	áno
Výstava dopestovaných plodov	deti/mládež/dospelí	september	áno	áno
Mesiac úcty k starším a prijatie jubilantov	dospelí	október	áno	áno
Turnaj v šachu	deti/mládež/dospelí	november	áno	áno
Mikuláš Lampiónový sprievod, rozsvietenie stromčeka	deti deti/mládež/dospelí	december	áno nie	áno áno
Predvianočné posedenie pri stromčeku s koledami	deti/mládež/dospelí	december	áno	áno

Zdroj: OcÚ Kocurany, 2015

### Obrázok 11 Kultúrne podujatia - výber



Zdroj: OcÚ Kocurany, 2015

### Obecná knižnica a počítačová miestnosť

Po zrušení základnej školy, knižnica prešla pod správu obce. V 90. rokoch bola knižnica presťahovaná do priestorov bývalého klubu SZM. V súčasnosti je umiestnená v priestoroch budovy Obecného úradu. O výpožičky z knižničného fondu sa starajú zamestnanci obce. Občania majú prístup do knižnice kedykoľvek počas úradných hodín Obecného úradu.

Po zavedení internetu do obce a zriadení počítačovej miestnosti v budove kultúrneho domu ubudlo návštev detí v knižnici.

### **Kluby, spoločenstvá a združenia**

- **Základná organizácia Jednota dôchodcov na Slovensku (ZO JDS)**

Zámerom združenia bolo a je vytvárať dobré vzťahy medzi ľuďmi, spolupracovať so štátnymi orgánmi a miestnou správou, obhajovať záujmy a potreby občanov v dôchodkovom veku.

- **Lesné a pozemkové združenie Kocurany**

V roku 2012 na stretnutí vlastníkov sa odsúhlasil (55,54 %) vznik združenia s názvom Lesné a pozemkové združenie Kocurany. Začiatkom roka 2015 malo združenie 78,78 % zastúpenie vlastníkov lesa.

- **JUVEKO Kocurany**

Je jediným športovým kolektívom na území obce, ktorý Kocurany reprezentuje v mestskej lige malého futbalu (MÚMF) . Bolo založené v roku 1992.

- **Hrabovka**

Ide o ženskú spevácku skupinu, ktorú tvoria hlavne ženy v dôchodkovom veku.

- **Dobrovoľnícky hasičský zbor Kocurany**

Zúčastňujú sa na rôznych súťažiach, kde reprezentujú obec

Obec Kocurany je členom v nasledujúcich združeniach:

- Združenie miest a obcí Slovenska
- Združenie miest a obcí hornej Nitry
- Regionálne vzdelávacie centrum Nitra
- Regionálne združenie Magura – Strážov
- Miestna akčná skupina Magura - Strážov
- Spoločný obecný úrad Bojnice

### **Formulár č. A4 Evidencia mimovládnych organizácií**

<b>Evidencia mimovládnych organizácií</b>	
<b>P. č.</b>	<b>Názov</b>
1	ZO JDS
2	Lesné a pozemkové združenie Kocurany
3	JUVEKO Kocurany
4	Spevácka skupina Hrabovka
5	Dobrovoľný hasičský zbor Kocurany

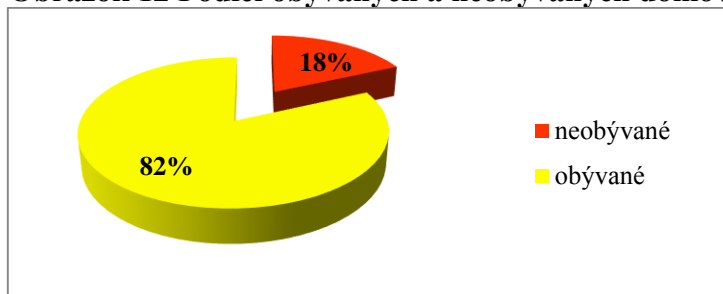
## 5 MATERIÁLNE A FINANČNÉ ZDROJE

### 5.1 Bývanie a bytový fond

Medzi hlavné faktory, ktoré pôsobia na úroveň bývania je príjmová situácia obyvateľov. Je veľmi dôležité zabezpečiť primerané životné podmienky pre bývanie, ktoré pozitívne ovplyvnia demografický vývoj.

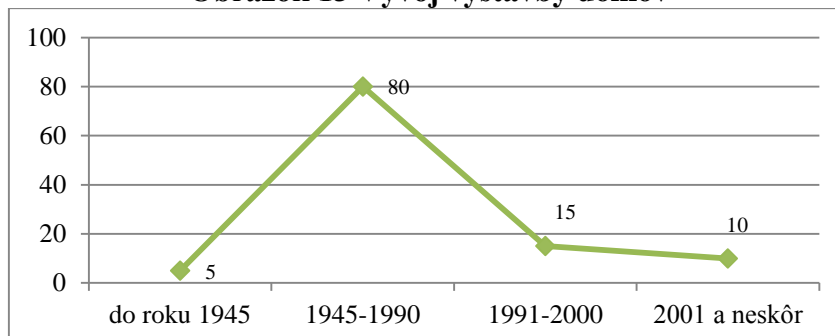
Na základe výsledkov zo SODB 2011 bolo zistených 137 domov, z toho 112 bolo obývaných (viď. Obrázok 12), čo predstavuje 82 % a 25 neobývaných (18 %) . Hlavným dôvodom neobývanosti bolo: nespôsobilé na bývanie (9), určené na rekreáciu (5), z iných dôvodov (4), uvoľnené na prestavbu (4) a zmena vlastníctva (3). Za desaťročie 2001-2011 nedošlo k výraznej výstavbe domov. Nárast v percentuálnom vyjadrení predstavuje len 0,74 %. Celkový počet bol 136 domov a z toho 103 trvalo obývaných. Výrazný nárast vo výstavbe domov bol v období 1945-1990 (viď. Obrázok 13).

**Obrázok 12 Podiel obývaných a neobývaných domov**



Zdroj: vlastné spracovanie, pomocou údajov ŠÚ SR - SODB, 2011

**Obrázok 13 Vývoj výstavby domov**



Zdroj: vlastné spracovanie, pomocou údajov zo ŠÚ SR - SODB 2011

**Tabuľka 9 Členenie bytov I:**  
**podľa formy vlastníctva, počtu obytných miestností a veľkosti obytnej plochy v m<sup>2</sup>**

Obývané spolu: 133					
Podľa formy vlastníctva		Podľa počtu obytných miestností		Podľa veľkosti obytnej plochy v m <sup>2</sup>	
vlastné byty v bytových domoch	9	1	4	do 40	11
byty vo vlastníctve rodinných domoch	99	2	9	40-80	78
obecné byty	14	3	50	81-100	24
družstevné byty	0	4	25	100+	20
Iné	5	5+	45		

Zdroj: vlastné spracovanie, pomocou údajov zo ŠÚ SR - SODB 2011

Podľa vlastníctva sa byty (obývané) delia na vlastné byty v bytových domoch s počtom 9, byty vo vlastníctve rodinných domov s najväčším počtom 99, obecné byty s počtom 14, iné s počtom 5, družstevné byty sa v obci nenachádzajú (viď. Tabuľka 9). Z hľadiska obytných miestností je najpočetnejšia skupina s 3 miestnosťami s počtom 50, 5+ s počtom 45, 4 s počtom 25, 2 s počtom 9 a len 1 obytnú miestnosť majú 4 byty. Obytnú plochu do 40 m<sup>2</sup> má 11 bytov, 40-80 m<sup>2</sup> bola u 78 bytov, 81-100 m<sup>2</sup> má len 24 bytov a nad 100+ 20 bytov.

**Tabuľka 10 Členenie bytov II:**  
**podľa typu kúrenia, zdrojov energie používaných na vykurovanie a uvedené hlavné dôvody neobývanosti**

Obývané				Neobývané	
Podľa typu kúrenia		Podľa zdrojov energie používaných na vykurovanie		Podľa dôvodov neobývanosti	
ústredné diaľkové	2	plyn	104	zmena vlastníctva	1
ústredné lokálne	87	elektrika	7	určená na rekreáciu	6
iný	33	kvapalné palivo	0	nespôsobilé na bývanie	9
bez kúrenia	0	pevné palivo	11	z iných dôvodov	9
		iný	2	spolu	25
		žiadny	0		

Zdroj: vlastné spracovanie, pomocou údajov zo ŠÚ SR - SODB 2011

25 bytov v roku 2011 nebolo obývaných viď. Tabuľka 10. Hlavné dôvody neobývanosti boli tie, že nehnuteľnosti boli určené na rekreáciu (6) alebo nespôsobilé na bývanie s rovnakým počtom 9. U zvyšných domov (9) bola neobývanosť z iných dôvodov a kvôli zmene vlastníctva (1). Najväčší počet domov má zavedené ústredné lokálne kúrenie (87). Ďalej nasledoval iný typ kúrenia ako ústredné diaľkové a lokálne. Prevláda plynové kúrenie s počtom 104. Len 7 bytov využíva zdroj vykurovania elektriku a v 11 bytoch sa využíva pevné palivo. Najmenšiu skupinu tvoria byty (2), ktoré používajú iný zdroj ako sú uvedené v tabuľke.

**Tabuľka 11 Členenie obývaných bytov v BD a RD III.:  
podľa zásobovania vodou, vybavenosti domácnosti a pripojenia**

Obývané byty v BD a RD								
Podľa zásobovania vodou (vodovod)	BD	RD	Podľa vybavenosti domácností	BD	RD	Podľa pripojenia	BD	RD
v byte zo spoločného zdroja	14	72	mobilný telefón	15	88	na pevné telefónne linky	1	60
v byte z vlastného zdroja	2	35	osobný počítač	13	62	na internet	13	61
mimo bytu	0	0	osobné auto	13	73			
bez vodovodu	0	1						

Poznámka: BD = Bytové domy, RD = Rodinné domy

Zdroj: vlastné spracovanie, pomocou údajov zo ŠÚ SR - SODB 2011

Z Tabuľky 11 vyplýva, že úžitkovú vodu (zo studne) používa na zásobovanie 35 bytov v RD a 14 bytov v BD. 1 obývaný byt v rodinnom dome nemá vodovod. Z hľadiska vybavenosti domácnosti 88 (RD) a 15 domácnosti (BD) vlastní mobilný telefón, 62 (RD) a 13 (BD) domácnosti má osobný počítač/notebook. 73 (RD) a 13 (BD) domácnostiach sa nachádza osobné auto. Z hľadiska pripojenia 60 (RD) a 1 (BD) domácnosti využíva pripojenie na pevné telefónne linky, ale pritom nemusia mať aj telefóny prístroj. Môže to byť len na účely internetového pripojenia a 61 (RD), 13 (BD) domácností má pripojenie na internet.

### Bytové domy

Bytové domy sa nachádzajú v lokalite Nižovec (viď. Obrázok 14). Obecné služby Kocurany s. r. o. zabezpečovali výstavbu obidvoch bytových domov. Prvý bytový dom tvorí 16 bytových jednotiek, ktorý sa staval v rokoch 2008 až 2010. Slávnostná kolaudácia sa konala dňa 04.06.2010. Všetky byty majú svojich nájomcov, ktorí sa do nových bytov nasťahovali 01.07.2010. Druhá stavba s 24 bytovými jednotkami bola postavená v rokoch 2011 až 2012. V mesiaci jún 2012 bol bytový dom skolaudovaný a noví nájomníci si kľúče od bytov prevzali 14. júla 2012. Najväčším subdodávateľom stavieb bola spoločnosť STS stavebno-obchodná spoločnosť s. r. o. Prievidza.

**Obrázok 14 Nájomné byty**



Zdroj: vlastná fotografia

## 5.2 Rozpočet obce

Rozpočet obce je základom finančného hospodárenia obce v príslušnom rozpočtovom (kalendárnom) roku. Na financovanie svojich potrieb obec využíva hlavne vlastné príjmy, štátne dotácie a ďalšie zdroje.

Rozpočet obce sa člení vnútorne na:

- bežné príjmy a bežné výdavky,
- kapitálové príjmy a kapitálové operácie,
- finančné operácie.

V stanovenom rozpočte, ktorý schvaľuje Obecné zastupiteľstvo v Kocuranoch, dochádza počas roku k zmenám. Tabuľka 12 poskytuje informácie o schválenom rozpočte a o upravenom rozpočte v jednotlivých rokoch. Údaje o skutočnom plnení rozpočtu sú uvedené v Tabuľke 13. Rozpočet obce bol stanovený ako vyrovnaný počas rokov 2012-2014. Hospodárenie sa vyvíjalo najpriaznivejšie najmä v roku 2012, kedy plnenie príjmov dosahovalo 99,76 %. Najnižšie skutočné výdavky v porovnaní s rozpočtom po zmenách sa dosiahli v roku 2014 (75,94 % plnenie).

**Tabuľka 12 Vývoj schváleného a upraveného rozpočtu v rokoch 2012-2014 (v Eur)**

Názov položky		2012	2013	2014
Príjmy	Rozpočet	790 534	185 650	235 960
	Rozpočet po zmenách	835 177	190 380	201600
Výdavky	Rozpočet	790 534	185 650	235 960
	Rozpočet po zmenách	835 177	190 380	201 600
Saldo	Rozpočet	0	0	0
	Rozpočet po zmenách	0	0	0

Zdroj: vlastné spracovanie, pomocou údajov OcÚ Kocurany, 2015



**Tabuľka 13 Rozpočet obce – skutočné plnenie príjmov a výdavkov v rokoch 2012-2014 (v Eur)**

	2012	2013	2014
Bežné výdavky	77 248,25	103 263,82	104 284,60
Kapitálové výdavky	694 453,72	17 911,56	4 542,40
Finančné operácie	42 101,70	43 936,07	44 281,28
Spolu výdavky	813 803,67	165 111,45	153 108,28
Plnenie výdavkov	97,44 %	86,73 %	75,94 %
Bežné príjmy	165 985,04	186 221,87	195 582,83
Kapitálové príjmy	376 096,00	0	1 025,00
Finančné operácie	291 110,09	0	0
Spolu príjmy	833 191,13	186 221,87	196 607,83
Plnenie príjmov	99,76 %	97,82 %	97,52 %

Zdroj: vlastné spracovanie, pomocou údajov OcÚ Kocurany, 2015

**Tabuľka 14 Porovnanie súvah obce 2012-2014 (v Eur)**

	Aktíva		Časové rozlíšenie		Pasíva		Časové rozlíšenie	
	Neobežný majetok (netto)	Obežný majetok (netto)	Náklady budúcich období	Príjmy budúcich období	Vlastné imanie	Závazky	Výdavky budúcich období	Výnosy budúcich období
2012	2 413 394,77	82 058,22	145,60	-	359 901,53	1 388 576,03	-	747 121,03
2013	2 303 979,33	88 262,58	233,36	-	332 256,14	1 354 633,44	-	705 585,69
2014	2 182 707,85	127 667,37	345,66	-	249 759,25	1 306 303,89	-	754 657,74

Zdroj: vlastné spracovanie, pomocou údajov z Registra účtovných závierok, 2015

Súvaha pozostáva na jednej strane z aktív - majetok podľa druhu a zloženia (čo má účtovná jednotka) a na druhej strane zo zdrojov majetku – vlastné a cudzie zdroje (z čoho je majetok financovaný). V súvahe platí rovnovážny stav  $\sum A = \sum P$ . Tabuľka 14 poskytuje súhrn majetku a zdrojov krytia za rok 2012-2014.

**Tabuľka 15 Súvaha k 31.12. 2013 (v Eur)**

	KS k 31.12. 2013	
Aktíva	Neobežný majetok spolu	2 303 979,33
	➤ DHM	2 212 097,55
	➤ DNM	11 940,00
	➤ DFM	79 941,78
	Obežný majetok spolu	88 262,58
	➤ Zásoby	0
	➤ Pohľadávky	7 070,06
	➤ Finančné účty	81 192,52
	Časové rozlíšenie	233,36
Spolu majetok	2 392 475,27	
Pasíva	Vlastné imanie	330 950,75
	➤ nevysporiadaný VH min. rokov	337 633,46
	➤ VH	-6 682,71
	Závazky celkom	1 354 633,44
	➤ Rezervy	400
	➤ Zúčtovanie medzi subjektmi verejnej správy	94
➤ Závazky dlhodobé	1 309 367,46	

➤ Závazky krátkodobé	44 771,98
➤ Bankové úvery a výpomoci	0
Časové rozlíšenie	705 585,69
Vlastné imanie a záväzky	2 392 475,27

Zdroj: vlastné spracovanie, pomocou údajov z Registra účtovných závierok, 2015

K 31.12.2012 mala obec pozemky v hodnote 24 038,98 Eur, stavby v hodnote 2 286 526,81 Eur, samostatne hnutelné veci a súbory hnutelných vecí v hodnote 7 431,62 Eur. Z dlhodobého finančného majetku mala obec podielové CP a podiely v dcérskej spoločnosti vo výške 6 195,78 Eur, realizovateľné cenné papiere v hodnote 73 746 Eur. V pokladnici mala 1 272,07 Eur, na bankovom účte 73 090,05 Eur a ceniny boli v hodnote 63 Eur.

V roku 2012 rezervný fond nemal zostatok. V sociálnom fonde bol zostatok vo výške 224,66 Eur. Obec evidovala záväzky voči dodávateľom vo výške 1 082,16 €, iné záväzky voči občanom a nájomníkom 54 750 € a voči ŠFRB 1 332 119,21 € (úvery na I. a II. etapu výstavby nájomných bytov).

K 31.12.2014 mala obec pozemky v hodnote 28 247,95 Eur, stavby v hodnote 2 062 986,38 Eur, samostatne hnutelné veci a súbory hnutelných vecí v hodnote 1 581,74 Eur. Z dlhodobého finančného majetku mala obec podielové CP a podiely v dcérskej spoločnosti vo výške 6 195,78 Eur, realizovateľné cenné papiere 73 746 Eur. V pokladnici sa nachádzalo 452,29 Eur, na bankovom účte 123 435,06 Eur a ceniny boli v hodnote 979,60 Eur..

K 31.12. 2014 rezervný fond mal zostatok 18 173,98 Eur a sociálny fond 215,92 Eur. Obec evidovala záväzky voči dodávateľom 1 015,95 €, iné záväzky voči občanom a nájomníkom 39 768 € (zábezpekové platby za byty) a voči ŠFRB 1 264 864,54 € (úvery na I. a II. etapu výstavby nájomných bytov). Obec Kocurany nemá žiadny úver. Úvery zo ŠFRB sa do dlhu obce nepočítajú.

**Tabuľka 16 Výsledok hospodárenia za účtovné obdobie 2012-2014 (v Eur)**

	Výnosy	Náklady	Výsledok hospodárenia pred zdanením (V-N)
<b>2012</b>	184 305	151 191	33 113
<b>2013</b>	227 100,17	233 782,88	- 6 682,71
<b>2014</b>	147 094,57	229 591,46	-82 496,89

Zdroj: vlastné spracovanie, pomocou údajov z Registra účtovných závierok, 2013

V Tabuľke 16 sa uvádza výpočet výsledku hospodárenia za účtovné obdobie (V-N) troch rokov. Prebytok sa dosiahol len v roku 2012 v sume 33 113 € pred zdanením. Úbytok



nastal v roku 2013, ktorého výška bola -6 682,71 € a v roku 2014 sa úbytok približne dvanásťnásobne prehĺbil až do výšky -82 496,89 €.

### **5.3 Základná a technická infraštruktúra**

#### **Doprava**

Doprava patrí medzi základné hodnotiace kritérium kvality bývania. Cestnú sieť obce tvorí 3 km miestnych komunikácií. Obyvatelia majú možnosť využívať verejnú autobusovú dopravu alebo cestnú dopravu vlastným dopravným prostriedkom. Vďaka blízkosti mesta Prievidza je spojenie s mestom veľmi dobré. Cesta č. III/05064 jediná spája obec s okresným mestom. Kocurany sú koncovou obcou, to znamená, že autobusové spojenie ďalej nepokračuje. Verejnú dopravu zabezpečuje Slovenská autobusová doprava Prievidza a.s. v časových intervaloch cca 1-2 hodiny. Horšie dopravné spojenie je počas víkendov. Najbližšia autobusová a železničná stanica sa nachádza v okresnom meste Prievidza.

#### **Vodovod a kanalizácia**

Obec Kocurany má vybudovaný verejný vodovod. Finančné prostriedky dlhé roky neumožňovali vybudovanie vodovodu. Pre riešenie problémov v zásobovaní pitnou vodou bol v roku 1996 vypracovaný projekt " Kocurany - vodovod " (HYDROECO s.r.o., Banská Bystrica). Zdrojom pitnej vody je skupinový vodovod Prievidza - Bojnice. Miestom napojenia je odberné potrubie nad chatovou oblasťou. Rozvodná vodovodná sieť DN 100, dĺžky 2667,19 m. Obec má v pláne vybudovať vodojem 100 m<sup>3</sup>.

V súčasnosti sa v obci buduje kanalizačná sieť, ktorá bude dokončená do konca roka 2015. Ide o investične náročný zámer, preto pri jeho realizácii je potrebná spolupráca s okolitými obcami. Investorm budovania kanalizácie je Stredoslovenská vodárenská spoločnosť Banská Bystrica. Vodárenská spoločnosť získala peniaze na kanalizáciu zo zdrojov Európskej únie, štátneho rozpočtu a vlastných úverových zdrojov.

#### **Komunikačné a informačné siete**

Kocurany patria do mestského telefónneho obvodu MTO Prievidza. Pripojenie účastníkov na ATÚ v Prievidzi zabezpečuje zemný vodič 20XN. V obci nie je sústredný bod miestnej telefónnej siete. Tú tvorí vzdušný metalický rozvod pozdĺž komunikácie prechádzajúcej obcou, vetvený pomocou stĺpových rozvádzačov SIS. Zvýšenie počtu účastníkov je zabezpečené pomocou jednotiek PCM umiestnených tiež na stĺpoch telefónneho rozvodu.

Pre potreby informovanosti obyvateľov obce (aj vzhľadom na tvar obce - dĺžka 1,8 km) bol v obci vybudovaný miestny rozhlas (MR). Rozvod MR je tvorený vzdušným vedením. V súčasnosti nie je k nemu žiadna dokumentácia. V rámci žiadosti o podporu zo ŠR z roku 2009 bola v roku 2010 zrealizovaná Rekonštrukcia a modernizácia obecného rozhlasu a verejného osvetlenia. Bolo namontovaných 19 nových reproduktorov a nová rozhlasová ústredňa RH SOUND MPA 900Qf. Rozhlasová ústredňa je umiestnená na Obecnom úrade.

Internetová stránka reprezentuje obec Kocurany a občanom poskytuje informácie o dianí v obci.

### **Zásobovanie elektrickou energiou**

Obec Kocurany je zásobovaná elektrickou energiou zo vzdušného rozvodu VN (22kV) linka č. 1334 z VVN rozvodne Prievidza. VN linka je vedená východne mimo intravilánu obce. Odberatelia sú zásobovaní z distribučných transformačných staníc (DTS) 22/0,4 kV, prostredníctvom sekundárneho vzdušného rozvodu. Vedenie je v celej obci uložené na betónových stĺpoch, vrátane verejného osvetlenia.

### **Zásobovanie plynom**

Realizácia plynofikácie sa začala v lete v roku 1997 a na jeseň sa už všetci občania mohli napojiť na plyn. Obyvatelia majú plynové prípojky priamo na svojich pozemkoch. Ekologické vykurovanie pomohlo k čistote ovzdušia v obci.

## **5.4 Občianska infraštruktúra a vybavenosť, sociálna infraštruktúra**

Občianska vybavenosť v obci Kocurany je na dostatočnej úrovni, aby bol zabezpečený komfort pre občanov. Napriek tomu je snaha o neustále zlepšovanie. Problémy sa vyskytujú najmä s obchodom, ktoré sa prejavili už v minulosti. Obecny úrad sa snaží o nájdenie riešenia pre zabezpečenie spokojnosti obyvateľov.

**Tabuľka 17 Občianska vybavenosť obce Kocurany**

	<b>Vybavenosť v obci</b>	<b>Poznámka</b>
<b>Zdravotníctvo</b>	nie	
<b>Sociálne služby</b>	nie	
<b>Šport a oddych</b>	áno	<ul style="list-style-type: none"><li>• viacúčelový športový areál</li><li>• posilňovňa</li><li>• detské ihrisko</li><li>• náučný chodník</li><li>• oddychová zóna (námestie)</li><li>• jazdecký klub Mitani</li></ul>
<b>Školstvo</b>	nie	

<b>Maloobchod</b>	áno	Potraviny Koruna
<b>Verejné stravovanie</b>	áno	Kocúr pub
<b>Verejné ubytovanie</b>	áno	<ul style="list-style-type: none"> <li>• Ubytovanie u Peťa</li> <li>• Ubytovanie u Janky</li> </ul>
<b>Kultúrne zariadenia</b>	áno	<ul style="list-style-type: none"> <li>• kultúrny dom</li> <li>• klub mladých</li> <li>• internetová miestnosť</li> <li>• obecná knižnica</li> <li>• kaplnka</li> <li>• cintorín</li> <li>• dom smútku</li> </ul>
<b>Zariadenie na úseku požiarnej ochrany</b>	áno	Požiarňa zbrojnica (DHZ)
<b>Služby</b>	áno	Obecné služby Kocurany, s. r. o.
<b>Samospráva</b>	áno	Obecný úrad

Zdroj: vlastné spracovanie

### **Zdravotné služby, sociálna starostlivosť a opatrovateľská služba**

V Kocuranoch sa nenachádza zdravotné stredisko a ani tu nepôsobia zariadenia sociálnej starostlivosti. Občania patria do zdravotného obvodu Bojníc. Vo veľkej miere využívajú zdravotnú starostlivosť v okresnom meste Prievidza.

Obec nie je ľahostajná k obyvateľom, ktorí sú odkázaní na sociálnu pomoc v dôsledku svojho veku alebo zlého zdravotného stavu. Úlohou obce je im poskytnúť opatrovateľskú službu. Od roku 2003 túto činnosť zabezpečuje pracovníčka Spoločného obecného úradu Bojnice, ktorá spolu s odbornou lekárkou posudzuje žiadosti občanov a pripravuje rozhodnutia o poskytnutí opatrovateľskej služby.

### **Šport a oddych**

Dlhodobo pretrvával problém so športoviskami. V súčasnosti sa v obci nachádza športovo - oddychový areál, kde je asfaltové ihrisko na malý futbal, tenis, nohejbal, volejbal, basketbalový kôš a plocha na streetbal, tenisová stena, nové detské ihrisko s hojdačkami a šmýkačkami, altánok s krbom a šatne. Služi pre verejnosť bez obmedzenia a navštevujú ho všetky vekové kategórie..

Okrem toho občania majú možnosť navštevovať posilňovňu, ktorá je otvorená pri obecnom úrade. Je vybavená zariadením posilňovacou zostavou a tiež náradím, ktoré si vyrobili cvičiaci..

Vďaka svojej polohe (blízkosť kúpeľného mesta Bojnice) a peknej prírode obec ponúka návštevníkom rozmanité možnosti trávenia voľného času:

- prechádzky resp. turistiku do prírody,

- novootvorený náučný chodník (2015) – vybudovaný s finančnou podporou z Programu obnovy dediny a vlastných zdrojov. Je ďalšou etapou informovanosti o histórii, súčasnosti, prírodných a životných podmienkach (viď. Obrázok 15),
- jazdecký klub Mitani – ponúka kurzy pre začiatočníkov, jazdenie pre pokročilých, vychádzkové jazdy prírodou, vozenie detí i dospelých na koňoch a mnoho ďalších služieb.
- cyklistické chodníky v okolí Bojníc atď.

V roku 2013 bola dokončená revitalizácia obce a obyvateľom bolo odovzdané do užívania nové námestie, pozostávajúce z parkovej úpravy, lavičiek, parkovacích miest a fontány. Je to príjemné miesto vhodné pre oddych.

### Obrázok 15 Trasa náučného chodníka

Informačné tabule sa nachádzajú na 5 stanovištiach:

- č.1 – *Pod Skotňou (pri pálenici),*
- č.2 – *Nížovec (pri bytových domoch),*
- č.3 – *Rybničky (športovo-oddychový areál),*
- č.4 – *námestie,*
- č. 5 – *Starý cintorín s košatou (viac ako 300 ročnou lípou).*



Zdroj: vlastné spracovanie, Kocuransky hlásnik, 2015

### Výchova a vzdelávanie

Po skončení činnosti základnej školy v Kocuranoch deti začali navštevovať základnú školu v Opatovciach nad Nitrou, kde je škola s ročníkmi 1 až 4, alebo školu v Bojniciach, ktorá má všetkých 9 ročníkov. Školský obvod je vytvorený s mestom Bojnica. Obdobná situácia je aj v materských školách, kde väčšina detí je umiestňovaná v Opatovciach nad Nitrou, ale tiež v Bojniciach a v Prievidzi. Obec v budúcnosti plánuje zriadiť materskú školu, nakoľko predpokladá dostatočný počet detí v predškolskom veku.

### Administratíva a verejná správa

Verejnú správu zastupuje samospráva (Obec Kocurany). Obecný úrad Kocurany je výkonným orgánom obecného zastupiteľstva a starostu, zložený zo zamestnancov obce.

Zabezpečuje administratívne a organizačné veci obecného zastupiteľstva a starostu, ako aj ďalších zriadených orgánov obecného zastupiteľstva. Nasledujúca Tabuľka 18 prezentuje príslušnosť obyvateľov k jednotlivým úradom špecializovanej štátnej správy.

**Tabuľka 18 Spádovosť obce**

<b>Ukazovateľ</b>	<b>Hodnota</b>
Sídlo matričného úradu	Bojnice
Sídlo pracoviska daňového úradu	Prievidza
Sídlo pracoviska Obvodného oddelenia policajného zboru	Prievidza
Sídlo Okresného súdu	Prievidza
Sídlo Okresného riaditeľstva Hasičského a záchranného zboru	Prievidza
Sídlo pracoviska okresného úradu	Prievidza
Sídlo Územnej vojenskej správy	Trenčín
Sídlo Úradu práce, sociálnych vecí a rodiny	Prievidza
Sídlo obvodného úradu životného prostredia	Prievidza

Zdroj: vlastné spracovanie

## **5.5 Ekonomické využívanie zdrojov**

### **5.5.1 Podnikateľská sféra**

Kocurany sa počtom obyvateľov zaraďujú k menším obciam. Je to jeden z dôvodov, prečo v obci nie je vo veľkej miere rozvinutý podnikateľský sektor. Celý kataster obce Kocurany leží v ochrannom pásme minerálnych a termálnych vôd. Táto skutočnosť vzhľadom na vyhlásené pásma ochrany predstavuje taktiež určité obmedzenia v podnikateľskom prostredí obce. Z výsledkov SODB 2011 bolo 15 obyvateľov pracujúcich v primárnom sektore, 85 v sekundárnom a 98 v terciálnom sektore.

#### **Primárny sektor**

Obec je obklopená poliami, lúkami a lesmi, ktoré sú predmetom rozsiahlej poľnohospodárskej a lesníckej činnosti. Na poľnohospodárskej pôde v obci hospodári RDP Koš a spoločnosť Agrohelvek, spol. s r. o (Šútovce). Živočíšna výroba je v obci zastúpená činnosťou súkromnej spoločnosti – Jazdecký klub Mitani zameranej na chov koňov v priestoroch hospodárskeho dvora bývalého poľnohospodárskeho družstva. Po zapísaní pozemkových úprav v obci v roku 2015, poľnohospodársku činnosť začali vykonávať aj ďalší občania ako samostatne hospodáriaci roľníci, napr. Miloš Perniš, SHR Kocurany.

## **Sekundárny sektor**

Na území obce sa nachádzajú Letecké opravovne Trenčín, v ktorých pracujú aj ľudia z obce. Zaoberá sa výrobou, delaboráciou a likvidáciou munície, špeciálnych zariadení a opravárenskou činnosťou.

V roku 2008 si budovu školy, ktorá nefunguje od roku 1976, prenajala firma Czech – Coating SK s.r.o. Dubnica nad Váhom, ktorá sa zaoberá spracovaním a povrchovou úpravou kovov a nástrojov, brúsením nástrojov a náradia.

Obecné zastupiteľstvo v roku 2004 schválilo odpredaj pozemkom za účelom výstavby súkromnej verejnej pálenice. Hlavnou činnosťou je výroba ovocných destilátov z kvasov pripravených pestovateľmi z ich vlastného ovocia.

V oblasti stavebníctva pôsobí HSV-PSV práce spol. s r. o. a Obecné služby Kocurany s. r. o. V obci sa nachádzalo niekoľko výrobných činností, ale žiadna nemala dlhé trvanie.

## **Terciálny sektor**

Do terciálneho sektora patrí poskytovanie služieb. Oblasť služieb, ktoré sú v obci zastúpené:

- verejná správa – Obec Kocurany (Obecný úrad Kocurany),
- obchod – Potraviny Koruna s. r. o. Žilina,
- pohostinstvo - KocúrPub,
- ubytovanie – ubytovanie v súkromí „U Peťa, „U Janky“.

### **5.5.2 Trh práce - zamestnanosť, nezamestnanosť**

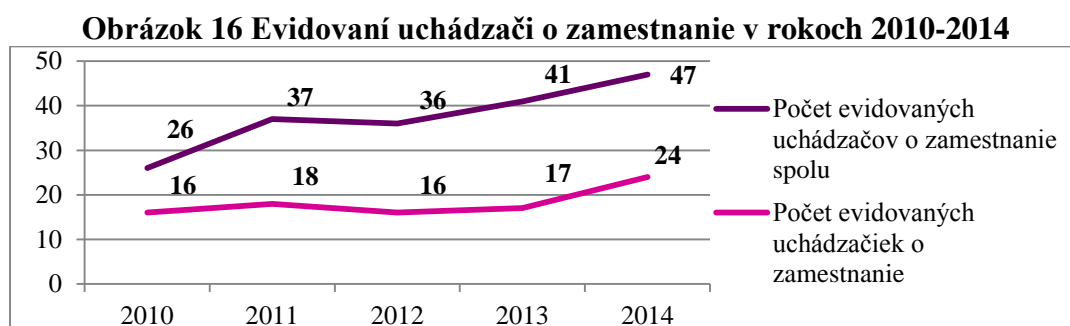
Až významné zmeny v 20. storočí pozitívne ovplyvnili rozvoj hornej Nitry. Otvorené boli hnedouhoľné bane, bol vybudovaný chemický, potravinársky a drevársky priemysel, textilné prevádzky. Toto všetko urýchlilo rozvoj regiónu.

V dôsledku transformácie ekonomiky a poklesu príležitostí v Regióne hornej Nitry patril okres Prievidza k najviac poznačeným. Z hľadiska viacerých ukazovateľov možno okres regiónu zaradiť k okresom s priemernou ekonomickou úrovňou (Inštitút nezamestnanosti, 2015).

Podnikateľský sektor nie je v obci rozvinutý. Obyvatelia sú preto odkázaní na dochádzanie za prácou do okolitých miest. Na základe výsledkov zo SODB 2011 bolo evidovaných 213 ekonomicky aktívnych osôb, z toho 122 muži a 91 ženy. Do zamestnania

dochádzalo 184 osôb. Prevažná časť odchádzajúcich za prácou smeruje do sídla obvodného významu - Prievidze a jeho záujmového územia a do sídiel Nováky a Zemianske Kostol'any. Pracovné príležitosti sa nachádzajú v bývalých Nováckych chemických závodoch, ktoré prevádzkuje FORTISCHEM, a. s. a v Závode hnedouhoľnej Elektrárne Nováky.

Podľa údajov zo ŠÚ SR bol k 31.12. 2014 počet evidovaných uchádzačov o zamestnanie spolu 47 a počet evidovaných uchádzačiek o zamestnanie 24. Na Obrázku 16 je znázornený vývoj evidovaných uchádzačov počas piatich rokov, ktorý má stúpajúcu tendenciu. Miera nezamestnanosti v obci predstavuje 9,07 % (2014).



Zdroj: vlastné spracovanie, pomocou údajov ŠÚ SR databáza DATAcube, 2014

**Tabuľka 19 Miera nezamestnanosti v percentuálnom vyjadrení k 31.12. 2014**

	% vyjadrenie
Obec Kocurany	9,07 % <sup>1</sup>
Okres Prievidza	12,47 %
Trenčiansky kraj	9,56 %
Slovenská republika	12,29 %

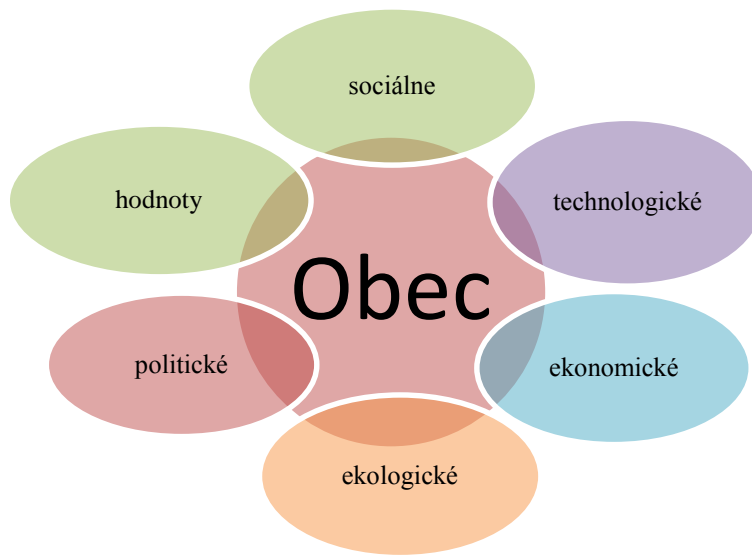
Pozn.: Uvádzané štatistické údaje sú predbežného charakteru nakoľko po nasadení nového IS prebieha konsolidácia a synchronizácia údajovej základne a doladenie spôsobu spracovania jednotlivých štatistických ukazovateľov.

Zdroj: ÚPSVaR Prievidza, výročná správa Kocurany (2014)<sup>1</sup>

## 6 ANALÝZA VONKAJŠIE PROSTREDIA

Vonkajšie prostredie je nepredvídateľné, ktoré sa nedá ovplyvňovať. STEEP analýza (ozn. aj STEP analýza) sa zameriava na analýzu vonkajšieho prostredia, ktorá je tvorená skupinou faktorov vid'. Obrázok 17. Medzi uvedené faktory môžu byť zahrnuté aj hodnoty – spoločnosti, jednotlivca. Táto analýza pomáha pri rozhodnutí predvídať budúci možný vývoj a na tieto zmeny sa pripraviť. Podľa Jedličku (2003) sa metóda obzvlášť odporúča pri tvorbe dlhodobějších strategických plánov, ktoré sú typickým rozhodovaním najmä za neurčitosti, zásadným spôsobom menia tendencie, práve vybrané posudzované faktory, v zásadnej miere ovplyvňujú predpokladaný vývoj a sú náročné na finančné zabezpečenie.

**Obrázok 17 Vonkajšie faktory**



Zdroj: vlastné spracovanie, pomocou Metodika PHSR-verzia2, 2015

Pri hodnotení faktorov je nevyhnutné si uvedomiť skutočnosť, že tieto faktory pôsobia na celonárodnej úrovni, niektoré na úrovni národnej, mnohé na úrovni regionálnej alebo miestnej. Na európskej úrovni je smerodajná predovšetkým Stratégia „Európa 2020“, ktorou sa riadi filozofia a zameranie zdrojov z európskych štrukturálnych fondov pre obdobie 2014 – 2020. Na štátnej úrovni je okrem platnej legislatívy určujúca Národná stratégia regionálneho rozvoja Slovenskej republiky. Na regionálnej úrovni je to dokument „Program hospodárskeho a sociálneho rozvoja Trenčianskeho samosprávneho kraja na roky 2013-2023“, ktorý bol schválený Zastupiteľstvom TSK dňa 28.09.2015.

Aby bolo možné vykonať STEEP analýzu, je nevyhnutné definovať rozsah analýzy prostredia. Okrem toho je dôležité rozlišovať, ktoré vplyvy ovplyvňujú obec priamo či nepriamo - sprostredkovane. Z časového hľadiska môžeme vplyvy rozdeliť na krátkodobé a dlhodobé. Charakteristickým znakom fungovania verejnej správy je jej tesné spojenie s politickou sférou spoločenského života. Predstavuje dynamický systém, ktorý reaguje na zmeny v ekonomickej, sociálnej a v poslednom období aj ekologickej sfére.



**Formulár č. A5 STEEP analýza/analýza vonkajšieho prostredia**

Sociálne	Technologické	Ekonomické
<ul style="list-style-type: none"> <li>• demografické faktory (napr. vekové rozvrstvenie obyvateľstva)</li> <li>• životný štýl</li> <li>• skupinové názory na spoločenské problémy</li> <li>• public relations (vzťah s verejnosťou)</li> </ul>	<ul style="list-style-type: none"> <li>• modernizácia a neustály pokrok</li> <li>• dostupnosť špičkovej technológie</li> <li>• využívanie technológie pri kontakte s externým prostredím</li> </ul>	<ul style="list-style-type: none"> <li>• nezamestnanosť</li> <li>• čerpanie cudzích zdrojov</li> <li>• možné sankcie</li> <li>• spolupráca s nestabilným partnerom z vonkajšieho prostredia</li> </ul>
Ekologické	Politické	Hodnoty
<ul style="list-style-type: none"> <li>• vplyv na ŽP</li> <li>• ekologické katastrofy/kalamity</li> <li>• snaha o udržateľný rozvoj obce</li> <li>• znečistenie ovzdušia a zdrojov pitnej vody</li> </ul>	<ul style="list-style-type: none"> <li>• byrokracia a nárast kompetencií v samospráve</li> <li>• zmeny v legislatíve a ich neprehľadnosť</li> <li>• vláda vo volebnom období (politická situácia)</li> <li>• zmena v dotačnom a daňovom systéme</li> </ul>	<ul style="list-style-type: none"> <li>• zmeny v hierarchii hodnôt (záujem o rozvojové aktivity)</li> <li>• verejné blaho</li> <li>• vzájomná spolupráca</li> <li>• existujúce a vznikajúce členstvá</li> </ul>

## 7 SWOT ANALÝZA

SWOT analýza patrí medzi najčastejšie využívané nástroje na prezentáciu výsledkov komplexnej analýzy. Kompletizuje a zoraďuje silné a slabé stránky obce, jej vonkajšie príležitosti a hrozby podľa dôležitosti. Stáva sa východiskom pri formulovaní stratégie.

**Formulár č. A6 Swot analýza**

Silné stránky	Slabé stránky
<p><b>Ľudské zdroje</b></p> <ul style="list-style-type: none"> <li>• pozitívny demografický vývoj,</li> <li>• vytvorené dôstojné podmienky pre život,</li> <li>• prejavovaný záujem bývať v obci,</li> <li>• záujem občanov o dianie v obci,</li> <li>• zabezpečenie sociálnej starostlivosti a opatrovateľskej služby,</li> <li>• pracovné príležitosti hlavne v okolitých mestách - Nováky, Zemianske Kostolany, Prievidza,</li> <li>• relatívne prijateľná miera nezamestnanosti,</li> </ul>	<p><b>Ľudské zdroje</b></p> <ul style="list-style-type: none"> <li>• nedostatok pracovných miest priamo v obci,</li> <li>• neuplatnený potenciál vzdelaných občanov,</li> <li>• nárast počtu evidovaných uchádzačov o zamestnanie za posledných 5 rokov,</li> <li>• neexistuje sociálne zariadenia určené pre občanov so zlým zdravotným stavom alebo domov pre dôchodcov,</li> </ul>

<p><b>Ekonomika a hospodárstvo</b></p> <ul style="list-style-type: none"> <li>• vysporiadané vlastnícke vzťahy k nehnuteľnostiam v intraviláne (pozemkové úpravy),</li> <li>• obec má vypracovaný územný plán,</li> <li>• prenájom obecného majetku → získanie finančných prostriedkov,</li> <li>• opravovanie a zveľaďovanie obecného majetku,</li> <li>• snaha o dodržiavanie rozpočtového hospodárstva,</li> <li>• správa a aktualizácia web stránky obce (informovanosť občanov o hospodárení, rozpočte atď.)</li> </ul>	<p><b>Ekonomika a hospodárstvo</b></p> <ul style="list-style-type: none"> <li>• obmedzené vlastné zdroje potrebné na rozvoj obce,</li> <li>• silná závislosť od cudzích zdrojov /granty z EÚ,</li> <li>• málo rozvinutý primárny, sekundárny a terciálny sektor v obci (malý počet podnikateľov),</li> </ul>
<p><b>Infraštruktúra a občianska vybavenosť</b></p> <ul style="list-style-type: none"> <li>• výhodná geografická poloha,</li> <li>• komplexné inžinierske siete – plynofikácia, vodovod, elektrifikácia, kanalizácia,</li> <li>• spokojnosť s niektorými službami občianskej vybavenosti (požiarna ochrana, cintorínske služby atď.),</li> <li>• bezdrôtové mikrovlnné pripojenie k internetu,</li> <li>• zlepšenie mobilného signálu (prenajatie pozemku v prospech Orange Slovensko)</li> <li>• stabilizácia mladých rodín – postavené bytové domy,</li> <li>• zrekonštruovaný obecný úrad (napr. zateplenie budovy, výmena okien, strecha atď.),</li> <li>• prevádzkovanie verejnej pálenice v obci,</li> </ul>	<p><b>Infraštruktúra a občianska vybavenosť</b></p> <ul style="list-style-type: none"> <li>• nedobudované miestne komunikácie, potreba nových ciest,</li> <li>• potreba prípravy infraštruktúry pre IBV,</li> <li>• absencia chodníkov pre zvýšenie bezpečnosti v obci,</li> <li>• nedostatočne rozvinuté služby pre občanov,</li> <li>• absencia školského zariadenia - škôlka</li> <li>• počet žiadostí o nájomné byty prevyšujú ponuku,</li> <li>• nutnosť dochádzky do kostola do okolitých miest,</li> <li>• nepostačujúce pokrytie verejného rozhlasu a osvetlenia,</li> </ul>
<p><b>Vzdelanie, kultúra, šport</b></p> <ul style="list-style-type: none"> <li>• prezentácia obce navonok (vlastné publikácie – monografie rok vydania 2003, 2012),</li> <li>• zriadená obecná knižnica,</li> <li>• otvorenie náučného chodníka (2015),</li> <li>• realizácia rôznych kultúrno-spoločenských a športových podujatí počas celého roka,</li> <li>• spevácka skupina – Hrabovka,</li> <li>• fungujúci DHZ podieľajúci sa aj na verejnom a spoločenskom živote,</li> <li>• udržiavanie futbalovej tradície,</li> <li>• vybudovaný športovo – oddychový areál,</li> <li>• zriadená posilňovňa pre podporu športových aktivít obyvateľov,</li> <li>• komplexne opravený klub mládeže (rok 2008),</li> <li>• postavenie detského kútika s certifikovanými zostavami,</li> <li>• revitalizácia centra obce (úprava centra pri obecnom úrade – malý park s lavičkami, tržnica, parkovacie miesta a okrasné stromy a kríky),</li> </ul>	<p><b>Vzdelanie, kultúra, šport</b></p> <ul style="list-style-type: none"> <li>• znižovanie počtu čitateľov v knižnici v dôsledku rozvoja techniky (internetu),</li> <li>• nedostatok voľno časových aktivít pre občanov (rôzne krúžky),</li> <li>• pasívny spôsob životného štýlu,</li> </ul>

<p><b>Prírodné zdroje a životné prostredie</b></p> <ul style="list-style-type: none"> <li>• relatívne dobrá kvalita životného prostredia v obci a okolí.</li> <li>• výskyt chránených rastlín a živočíchov,</li> <li>• rozsiahle lesné pozemky - starostlivosť o lesné hospodárstvo zabezpečuje Lesné a pozemkové združenie Kocurany,</li> <li>• zavedený separovaný zber,</li> <li>• osвета v oblasti realizácie kompostovania (možnosť zapožičať si drvič na konáre),</li> <li>• prísny dohľad nad dodržiavaním zákazu spaľovať odpad na záhrade (po upozornení sankcia),</li> <li>• zvyšovanie záujmu a informovanosti obyvateľov o stave životného prostredia</li> <li>• realizácia súťaže „Moja záhradka“ – podpora vzťahu k prírode,</li> </ul>	<p><b>Prírodné zdroje a životné prostredie</b></p> <ul style="list-style-type: none"> <li>• nedostatočná výstavba zariadení na ochranu životného prostredia,</li> <li>• vysoká energetická náročnosť (budova bývalej školy),</li> <li>• nedostatočné využívanie obnoviteľných zdrojov energie,</li> <li>• nedostatočne vybudovaná sieť recyklačných zariadení odpadov, nízky podiel látok separovaných z komunálneho odpadu,</li> <li>• dlhší cyklus zberu separovaného odpadu,</li> <li>• nedostatočná starostlivosť o čistenie potoka pretekajúceho cez obec,</li> <li>• nedostatočný odvod dažďovej vody – chýba dažďová kanalizácia,</li> <li>• výskyt závažného degradačného procesu pôdy – erózia,</li> </ul>
<p><b>Rozvoj cestovného ruchu</b></p> <ul style="list-style-type: none"> <li>• cezhraničná spolupráca Kocurany - Lukoveček,</li> <li>• členstvo v mikroregióne MAS Magura-Strážov,</li> <li>• blízkosť kúpeľného mesta Bojnice (turisticky atraktívne mesto– kúpele, Zoo, termálne kúpalisko a podobne),</li> <li>• poskytovanie ubytovacích služieb v príjemnom vidieckom prostredí (súkromný sektor),</li> <li>• vhodná oblasť pre letnú turistiku,</li> <li>• jazdecký klub Mitani (súkromný sektor),</li> </ul>	<p><b>Rozvoj cestovného ruchu</b></p> <ul style="list-style-type: none"> <li>• nízky počet podnikateľských subjektov v cestovnom ruchu,</li> <li>• nízka propagácia oblasti (nevedomosť turistov o obci),</li> <li>• chýbajú cyklotrasy,</li> <li>• nevyužitie možnosti cestovného ruchu v obci a jej okolí,</li> </ul>
<p><b>Príležitosti</b></p> <ul style="list-style-type: none"> <li>• zabezpečenie zvyšujúcich sa životných podmienok v obci,</li> <li>• zapájanie nezamestnaných občanov do verejno-prospešných prác,</li> <li>• zabezpečenie protierózných opatrení – výsadba zelene,</li> <li>• vytváranie a podpora bytovej výstavby, resp. IBV,</li> <li>• finalizácia základnej technickej infraštruktúry,</li> <li>• zlepšenie podmienok pre odpadové hospodárstvo/zberné miesta, zahustenie kontajnerových nádob,</li> <li>• partnerská spolupráca obce s inštitúciami, s inými obcami, so súkromným sektorom (vyplýva z toho množstvo výhod),</li> <li>• využitie Európskych štrukturálnych fondov, rámcových i komunitných programov na spolufinancovanie rozvoja obce,</li> <li>• nárast poľnohospodárskej činnosti,</li> <li>• vybudovanie cykloturistických trás,</li> <li>• príprava a rozvoj agroturizmu - Vyšovec.</li> </ul>	<p><b>Ohrozenia</b></p> <ul style="list-style-type: none"> <li>• nestabilné legislatívne prostredie v podnikaní,</li> <li>• zvyšujúca sa administratívna náročnosť (nárast kompetencií v obci),</li> <li>• nezamestnanosť v okrese,</li> <li>• migrácia obyvateľov,</li> <li>• nezáujem ľudí o vidiecky spôsob života,</li> <li>• nedostatok prostriedkov pre realizáciu zámerov obce (napr. rozvoj dopravných komunikácií a podobne)</li> <li>• nedostatočná podpora zo strany VÚC a štátu,</li> <li>• zmena prírodných/klimatických podmienok.</li> </ul>

## 8 ANALÝZA POTENCIÁLU ÚZEMIA

### 8.1 Rozvojový potenciál územia

#### Poloha obce a rozvoj bývania

Geografická poloha obce Kocurany je veľmi dobrá vzhľadom na blízkosť kúpeľného mesta Bojnice a okresného mesta Prievidza. Je potrebné sa zamerať na zvýšenie kvality života v oblastiach, v ktorých je potrebný rozvoj. Zvýši sa tým atraktivnosť územia. Obec má po dokončení kanalizácie komplexne vybudované inžinierske siete. Dobudovanie je ešte potrebné v základnej technickej infraštruktúre (absencia chodníkov, dobudovanie a spevnenie ciest). Zvyšujúci sa demografický vývoj a udržanie si obyvateľov predurčuje vyvíjať snahu o vytvorenie podmienok na bývanie v podobe nájomných bytov a podpore IBV. Príležitosťou pre obec je aj vhodná prezentácia obce navonok. Z toho vyplýva starostlivosť o vzhľad obce (verejná zeleň, oddychové zóny), upravenosť obecných budov, ich využiteľnosť a tiež zvyšovať nároky na starostlivosť o životné prostredie.

#### Kultúra a šport

Vynaložiť úsilie o využitie potenciálu územia v cestovnom ruchu, ktorý ponúka krásna príroda. Podporovať informovanosť návštevníkov o kultúrno-historických a prírodných podmienkach, motivovať k ochrane prírody prostredníctvom náučného chodníka v blízkom okolí, ktorý by nadväzoval na novootvorený náučný chodník v Kocuranoch. Vďaka rozmanitosti prírodných podmienok sú vytvorené dobré podmienky pre agroturistiku.

V rámci členstva v mikroregióne Magura – Strážov spolupracovať a podporovať vzájomné projekty, ktoré zabezpečia rozvoj celého regiónu a vzájomne ho budú spájať.

### 8.2 Disparity rozvoja

Pri stanovení disparít rozvoja obce Kocurany sa vychádzalo zo zostavenej SWOT analýzy, kde nás zaujímali hlavne:

**Silné stránky:** interné /vnútorné atribúty/ vlastnosti obce, ktoré jej môžu napomôcť k dosiahnutiu cieľa

**Slabé stránky:** interné /vnútorné atribút / vlastnosti obce, ktoré sťažujú dosiahnutie cieľa

**Ohrozenia:** externé podmienky, ktoré môžu sťažiť obci dosiahnutie cieľa.

Na základe identifikovaných atribútov prostredia, sme porovnávali:

- **väzby medzi ohrozeniami a slabými stránkami**

Porovnanie slabých stránok a ohrození obce Kocurany	
Najväčšie ohrozenia	Najslabšie stránky
<ul style="list-style-type: none"> <li>• nedostatok prostriedkov pre realizáciu zámerov obce (napr. rozvoj dopravných komunikácií a podobne),</li> <li>• nedostatočná podpora zo strany VÚC a štátu,</li> <li>• zmena prírodných/klimatických podmienok,</li> </ul>	<ul style="list-style-type: none"> <li>• nedobudované miestne komunikácie, potreba nových ciest,</li> <li>• absencia chodníkov pre zvýšenie bezpečnosti v obci,</li> <li>• potreba prípravy infraštruktúry pre IBV,</li> <li>• počet žiadostí o nájomné byty preyšujú ponuku,</li> <li>• výskyt závažného degradačného procesu pôdy – erózia,</li> <li>• nevyužitie možnosti cestovného ruchu v obci a jej okolí.</li> </ul>

• **väzby medzi silnými a slabými stránkami**

Uvedené silné stránky obce Kocurany sú ovplyvňované slabými stránkami. Pre obec predstavujú silné stránky potenciál, ktorým sa môže zlepšiť budúci vývoj za podmienky zlepšenia alebo odstránenia slabých stránok .

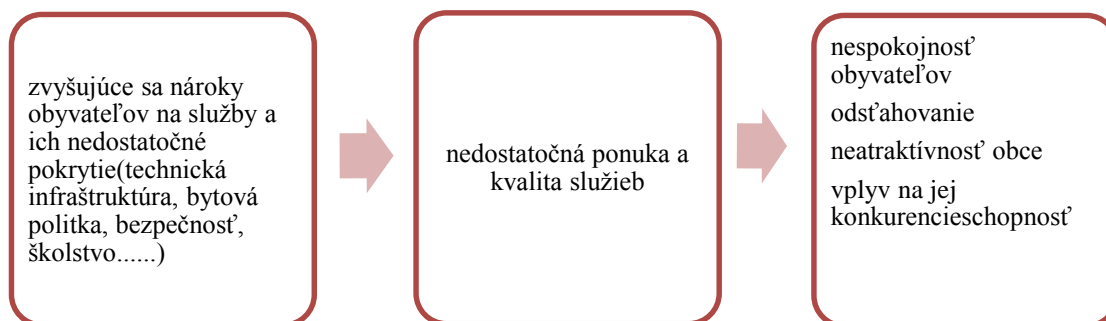
Porovnanie silných a slabých stránok obce Kocurany	
Silné stránky	Slabé stránky
<ul style="list-style-type: none"> <li>+ prejavovaný záujem bývať v obci,</li> <li>+ záujem občanov o dianie v obci,</li> </ul>	<ul style="list-style-type: none"> <li>– nedostatok pracovných miest priamo v obci,</li> <li>– neuplatnený potenciál vzdelaných občanov,</li> </ul>
<ul style="list-style-type: none"> <li>+ opravovanie a zveľaďovanie obecného majetku,</li> <li>+ snaha o dodržiavanie rozpočtového hospodárstva,</li> </ul>	<ul style="list-style-type: none"> <li>– silná závislosť od cudzích zdrojov /granty z EÚ,</li> <li>– obmedzené vlastné zdroje potrebné na rozvoj obce,</li> </ul>
<ul style="list-style-type: none"> <li>+ výhodná geografická poloha,</li> <li>+ spokojnosť s niektorými službami občianskej vybavenosti (požiarna ochrana, cintorínske služby atď.),</li> </ul>	<ul style="list-style-type: none"> <li>– nedobudované miestne komunikácie, potreba nových ciest,</li> <li>– potreba prípravy infraštruktúry pre IBV,</li> <li>– nedostatočne rozvinuté služby pre občanov,</li> <li>– absencia školského zariadenia – škôlka,</li> </ul>
<ul style="list-style-type: none"> <li>+ zavedený separovaný zber,</li> <li>+ relatívne dobrá kvalita životného prostredia v obci a okolí,</li> </ul>	<ul style="list-style-type: none"> <li>– dlhší cyklus zberu separovaného odpadu/nízky počet zberných nádob,</li> <li>– nedostatočná výstavba zariadení na ochranu životného prostredia,</li> <li>– výskyt závažného degradačného procesu pôdy – erózia,</li> <li>– nedostatočná starostlivosť o čistenie potoka pretekajúceho cez obec,</li> </ul>
<ul style="list-style-type: none"> <li>+ členstvo v mikroregióne MAS Magura-Strážov,</li> <li>+ blízkosť kúpeľného mesta Bojnice (turisticky atraktívne mesto– kúpele, Zoo, termálne kúpalisko a podobne),</li> <li>+ vhodná oblasť pre letnú turistiku.</li> </ul>	<ul style="list-style-type: none"> <li>– nízky počet podnikateľských subjektov v cestovnom ruchu,</li> <li>– chýbajú cyklotrasy,</li> <li>– nevyužitie možnosti cestovného ruchu v obci a jej okolí.</li> </ul>

### 8.3 Problémová analýza

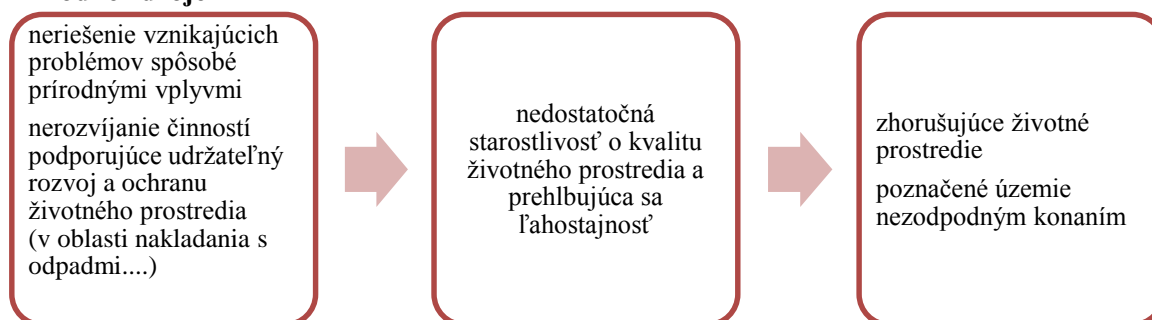
Na základe problémovej analýzy boli identifikované najväčšie problémy obce Kocurany, ich príčiny a možné následky neriešenia problému. Východiskom sa stala vopred vypracovaná SWOT analýza.



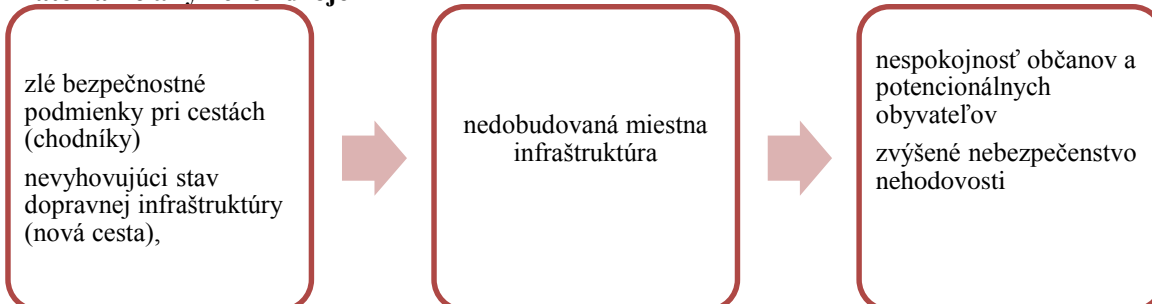
#### Ľudské a spoločenské zdroje



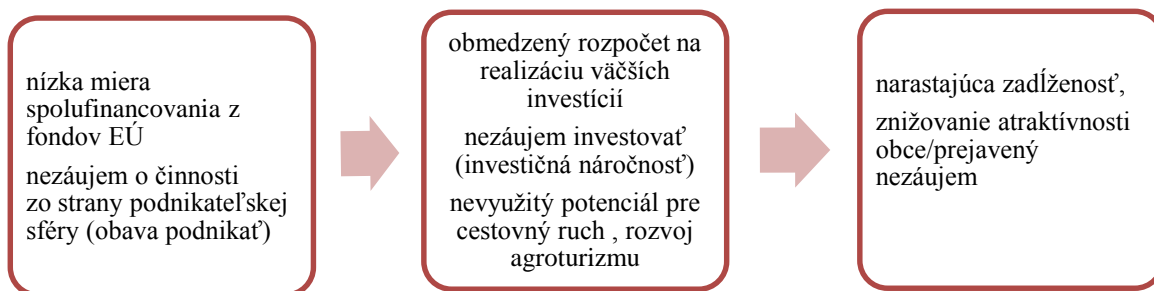
#### Prírodné zdroje



#### Materiálne a fyzické zdroje



## Ekonomické zdroje

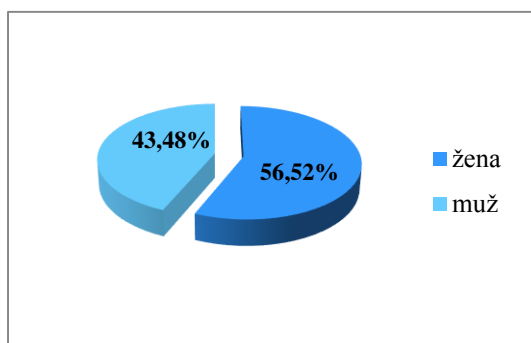


## 8.4 Dotazníkový prieskum

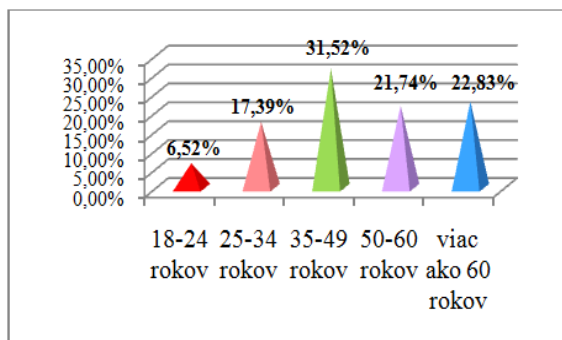
Dotazníkového prieskumu sa zúčastnilo 93 respondentov. Jeden dotazník bol vyradený z dôvodu nesprávneho vyplnenia. Pracovalo sa s počtom 92 dotazníkov. Dotazníky v tlačenej podobe boli distribuované do poštových schránok obyvateľom obce. Taktiež bol uverejnený na internetovej stránke.

### Klasifikačné otázky

Obrázok 18 Pohlavie



Obrázok 19 Vek

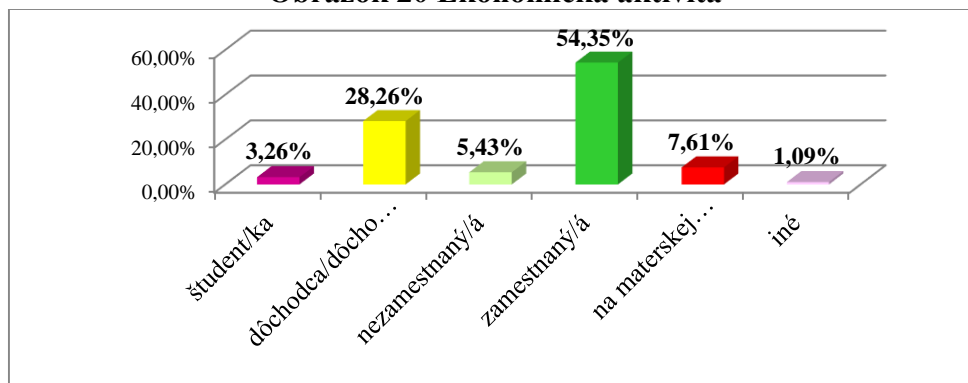


Zdroj: vlastné spracovanie

Na dotazníkom prieskume sa zúčastnilo 52 žien, čo predstavuje 56,52 % podiel zo všetkých respondentov a 40 chlapov, resp. 43,48 % (vid'. Obrázok 18).

Respondenti boli roztriedení podľa veku do piatich skupín vid'. Obrázok 19. Ako môžeme vidieť, každá veková skupina mala v prieskume svoje zastúpenie. Najpočetnejšou je skupina vo veku 35 - 49 rokov, ktorá predstavuje 31,52 % (29 respondentov). Nasledovala skupina vo veku viac ako 60 rokov, ktorá predstavovala 22,83 % (21 respondentov) a 50 - 60 rokov s podielom 21,74 % (21 respondentov). Menej zastúpené sú skupiny obyvateľov vo veku 25-34 rokov so 17,39 %-tným podielom a 18 – 24 rokov s podielom 6,52 %.

Obrázok 20 Ekonomická aktivita



Zdroj: vlastné spracovanie

Na Obrázku 20 je vidieť, že najväčšiu skupinu respondentov tvorili zamestnaní, ktorí predstavovali 54,35 % - tný podiel. 28,26 % - né zastúpenie mali dôchodcovia. Ostatní skupiny nemali ani 10 % zastúpenie. Do iné uviedol jeden respondent položku podnikateľ.

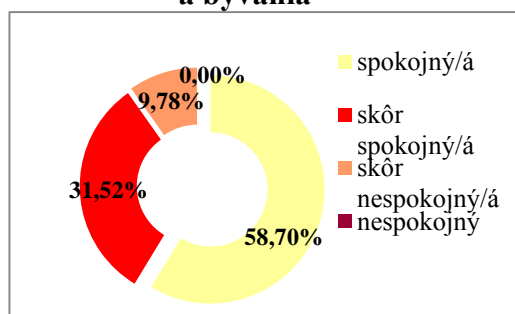
### Kvalifikačné otázky

1. Ako vnímate obec Kocurany z pohľadu miesta bývania?
2. Ste spokojný/á s kvalitou života a bývania v obci Kocurany?

Tabuľka 20 Vnímanie obce

Odpovede	Absolútna početnosť	Relatívna početnosť
je pokojná a bezpečná	55	59,78 %
dobrá poloha, blízkosť okresného mesta PD	62	67,39 %
dobré/lojálne susedské vzťahy	30	32,61 %
vhodná pre rodiny s deťmi	21	22,83 %
rodinné zázemie a istota	47	51,09 %
krásna príroda, čisté ovzdušie	3	3,26 %
menej súkromia/strata anonymity	4	4,35 %
finančne náročná	2	2,17 %
život v obci je nudný a nezáživný	16	17,39 %
iné	0	0,00 %

Obrázok 21 Spokojnosť s kvalitou života a bývania



Zdroj: vlastné spracovanie

Pri nasledovnej otázke mali respondenti na výber z viacerých možností ako vnímajú obec z hľadiska miesta bývania, mohli pritom označiť viac odpovedí. Respondenti uviedli najčastejšie odpoveď: dobrá poloha, blízkosť okresného mesta PD v absolútnej početnosti 62. Nasledovala odpoveď je pokojná a bezpečná, ktorú označilo 55 respondentov. Trojicu uzatvára rodinné zázemie a istota s počtom 47.



V otázke č.2 (viď. Obrázok 21) nás zaujímalo, ako sú ľudia spokojní s kvalitou života a bývania v obci Kocurany. Výsledky sú veľmi pozitívne. Viac ako polovica respondentov (58,70 %) uviedla, že sú spokojní. 31, 52 % respondentov sú skôr spokojní. Len 9 respondentov, čo predstavuje 9,78 % sa vyjadrilo, že sú skôr nespokojní. Ani jeden respondent sa nevyjadril, že je nespokojný.

#### Pokračovanie otázky 2

#### **V prípade odpovede skôr nespokojný/á a nespokojný, uveďte prosím Vaše dôvody:**

Ide o doplnujúcu otázku, kde nás zaujímali dôvody nespokojnosti občanov s bývaním v obci. Respondenti sa vyjadrili nasledovne:

- nespokojnosť s autobusovým spojením
- nezáživný život v obci (nudný)
- vybavenosť obchodu (tovar)
- zlý mobilný signál
- medziľudské vzťahy (závisť atď.)
- problém s chovom zvierat (napr. zápach)
- hlučnosť
- nepočuť rozhlas
- absencia chodníkov

#### **3. Plánujete v obci Kocurany Vašu budúcnosť?**

**Tabuľka 21 Budúcnosť v obci**

<b>Odpovede</b>	<b>Absolútna početnosť</b>	<b>Relatívna početnosť</b>
áno	77	83,70 %
nie	2	2,17 %
možno	13	14,13 %

Zdroj: vlastné spracovanie

Väčšina respondentov (77), resp. 83, 70 % plánuje v obci spoju budúcnosť, čo je pozitívne zistenie pre obec. Je dôležité, aby sa realizovali opatrenia, ktoré dopomôžu k udržaniu si obyvateľov. 13 respondentov (14,13 %) uviedlo možno a len 2 respondenti (2,17 %) nie.

#### Pokračovanie otázky 3

#### **V prípade odpovede nie alebo možno, označte dôvody Vášho odchodu:**

Najčastejší dôvod, ktorí respondenti uviedli je odsťahovanie za prácou (6 respondentov), vlastnícke vzťahy pozemkov s počtom 4 a osobné vzťahy s počtom 3. Odpoveď iné označili 3 respondenti.

#### 4. Čo by podľa vás zvýšilo atraktivnosť obce?

Táto otázka mala charakter otvorenej otázky, na ktorú odpovedalo 37 respondentov.

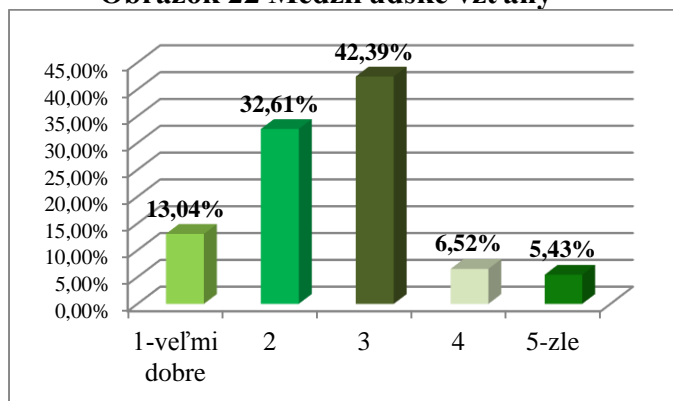
K najčastejším odpovediam patrilo:

- vybudovanie chodníkov,
- lepšie pokrytie signálom mobilných operátorov,
- cestná komunikácia (vybudovanie novej cesty, prepojenie ciest)
- rozvoj občianskej vybavenosti– materská škola, škola, kostol, obchod, cukráreň atď.
- starostlivosť o vzhľad obce (poriadok, zanedbané pozemky, odstrániť čierne skládky, zeleň, vybudovanie výhľadne alebo parku, jazierko),
- kultúrne podujatia (napr. súťaž v kosení).

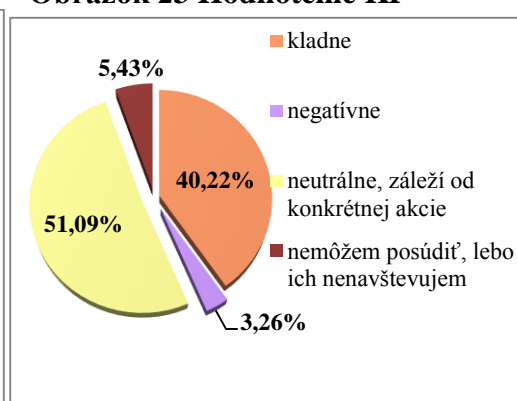
#### 5. Zhodnot'te na 5 bodovej škále medziľudské vzťahy v obci.

#### 6. Ako hodnotíte spoločensko – kultúrne podujatia v obci Kocurany?

Obrázok 22 Medziľudské vzťahy



Obrázok 23 Hodnotenie KP



Zdroj: vlastné spracovanie

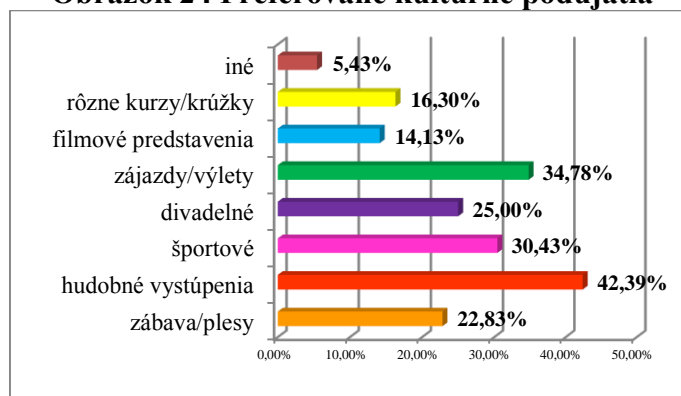
V sociálnej sfére nás zaujímali medziľudské vzťahy, ktoré vo veľkej miere môžu ovplyvňovať kvalitu života a bývania v obci. Respondenti mali možnosť ich ohodnotiť na päť bodovej škále. Na Obrázku 22 vidieť, že najväčší podiel respondentov, t. j. 42,39 % ich hodnotí číslom tri, čo je priemerné. 32,61 % - tný podiel respondentov hodnotí vzťahy za dobré a 13,04 % za veľmi dobré. Len 5,43 % respondentov ohodnotilo vzťahy za zlé.

Kultúrno-spoločenské podujatia predstavujú možnosť, kde sa obyvatelia obce môžu spolu stretávať a pestovať dobré vzťahy. Touto otázkou sme zistovali, ako sú respondenti spokojní s organizovanými podujatiami. Taktiež mali možnosť bližšie určiť kladné/negatívne stránky týchto podujatí. 51,09 % - tný podiel respondentov hodnotí podujatia za neutrálne, závisí od konkrétnej akcie. Druhý najvyšší podiel respondentov 40,22 % uviedlo odpoveď kladne. Len 5,43 % nevedelo podujatia posúdiť, lebo ich nenavštevujú a 3,26 % ich hodnotí negatívne.

Na základe vyjadrení respondentov, úspech kultúrno-spoločenských podujatí vidia hlavne v dobrej organizácii (spolupráca, program, hudba, aktivity pre deti), pestrości podujatí (tradícia) a za kladnú stránku považujú posilňovanie medziľudských vzťahov, oddych a zábavu. Na druhej strane by sa mohlo organizovať viac podujatí zameraných pre dospelých.

## 7. O ktoré spoločensko-kultúrne podujatia/akcie by ste prejavili najväčší záujem?

**Obrázok 24 Preferované kultúrne podujatia**



Zdroj: vlastné spracovanie

Respondenti mali na výber z viacerých možností podujatí. Na základe ich odpovedí vyplýva, že preferujú hudobné vystúpenia (42,39 %), zájazdy/výlety (34,78 %) a športové podujatia (30,43 %).

## 8. Zaujímate sa o dianie a činnosti v obci Kocurany?

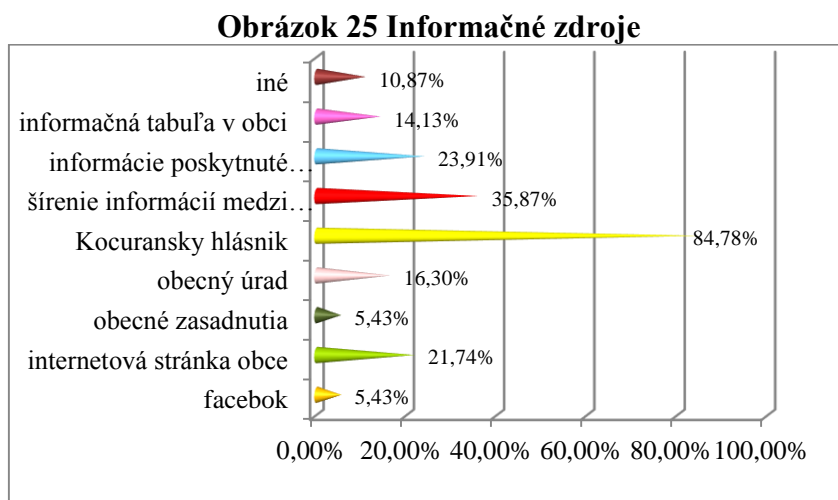
**Tabuľka 22 Záujem o kultúrne podujatia**

Odpovede	Absolútna početnosť	Relatívna početnosť
áno, zaujímam sa o obec, v ktorej žijem	59	64,13 %
nie, je mi to ľahostajné/nič nezmením	6	6,52 %
niekedy, ak mi to dovoľí čas/ak to pokladám za dôležité	27	29,35 %

Zdroj: vlastné spracovanie

Spolupráca s obyvateľmi je veľmi dôležitá, ktorá sa nezaobíde bez záujmu ľudí o obec. 59 obyvateľov, t. j. 64,13 % sa vyjadrilo, že sa zaujímajú o dianie v obci. 27 respondentov (29,35 %) uviedlo odpoveď niekedy, ak im to dovoľí čas/ak to pokladajú za dôležité. Najmenej respondentom 6 (6,52 %) neprejavujú záujem o obec, aj tak nič nezmenia.

## 9. Z akých zdrojov sa dozvedáte o dianí v obci?



Zdroj: vlastné spracovanie

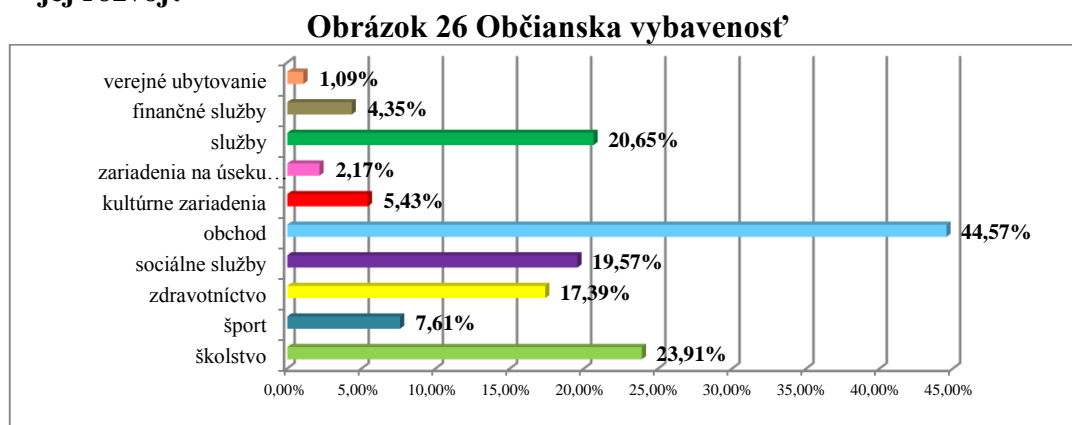
Pri tejto otázke mali respondenti možnosť označiť viac odpovedí. Až 84,78 % respondentov uviedlo Kocuriansky hlásnik. Nasledovalo šírenie informácií medzi obyvateľmi s 35,87 % podielom, 23,91 % respondentov uviedlo informácie poskytnuté starostom/poslancami.

## 10. Aký zvyk/remeslo alebo tradícia sa vám spája s obcou Kocurany?

Pre každú obec je niečo charakteristické, čo vyplýva zo spoločnej ľudovej kultúry našej krajiny, avšak v jednotlivých regiónoch sa tieto zvyky môžu aj odlišovať. Je potrebné sa o kultúru starať a neustále ju oživovať aj pre ďalšie generácie. Táto otázka bola otvorená, svoj názor vyjadrilo 32 respondentov. V odpovediach tiež respondenti uviedli, že si s obcou nespájajú žiadny zvyk/remeslo ani tradíciu. Odpovede respondentov boli nasledovné:

- oslavy fašiangov, pochovávanie basy, zabíjačka,
- stávanie mája, MDD, Mikuláš,
- včelárstvo (výroba medu), poľnohospodárstvo, spracovanie ovocia/sušené slivky, hrušky,
- jazdecký klub, chov zvierat,
- slúženie svätej omše v kaplnke, spevokol.

### 11. Ktorá oblasť občianskej vybavenosti Vám v obci najviac chýba alebo je potrebný jej rozvoj?

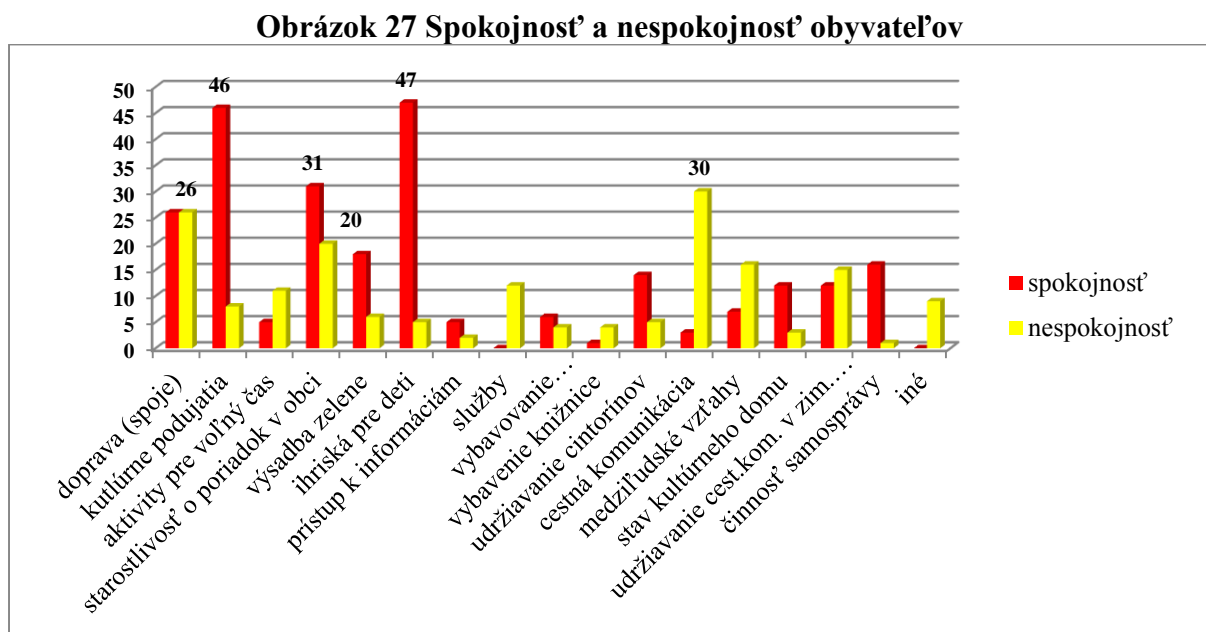


Zdroj: vlastné spracovanie

Respondenti mohli označiť max. 2 možnosti. Najväčší podiel respondentov (44,57 %) sa vyjadrilo, že nedostatky sú hlavne v obchode. Okrem toho by prijali v občianskej vybavenosti najmä školstvo (23,91 %), rozvinuté služby (20,65 %) a sociálne služby (19,57 %).

### 12. S čím ste spokojný/á v obci Kocurany?

### 13. Čo by ste zlepšili v obci Kocurany?

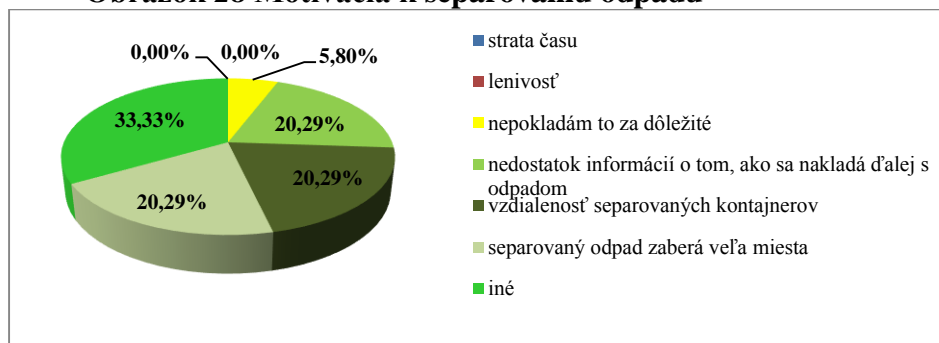


Zdroj: vlastné spracovanie

Na Obrázku 27 môžete vidieť porovnanie spokojnosti občanov v rôznych oblastiach či už ide o infraštruktúru, alebo činnosť samosprávy. Respondenti mali možnosť označiť viac

odpovedí. Najväčšiu spokojnosť prejavili s ihriskami pre deti (47), organizáciou kultúrnych podujatí (46) a starostlivosťou o poriadok v obci (31). Najviac respondentov je nespokojných s cestnou komunikáciou (30), dopravou (26) a starostlivosťou o poriadok v obci (20).

**Obrázok 28 Motivácia k separovaniu odpadu**



Zdroj: vlastné spracovanie

Separovaním odpadu obyvatelia môžu prispievať k lepšiemu životnému prostrediu. Na túto otázku neodpovedalo 23 respondentov z čoho nám vyplýva, že dané faktory neznižujú ich motiváciu separovať. Ďalších 23 respondentov, t. j. 33,33 % uviedlo odpoveď iné, kde sa vyjadrili, že separujú. K faktorom, ktoré najviac znižujú motiváciu separovať je nedostatok informácií o tom, ako sa ďalej nakladá s odpadom, vzdialenosť separovaných kontajnerov a separovaný odpad zaberá veľa miesta. Dosiahli rovnaký podiel 20,29 % (14 respondentov).

#### **14. Miesto pre Vaše návrhy, pripomienky a odporúčania**

Na záver dotazníka respondenti mali priestor pre vyjadrenie svojich návrhov, pripomienok a odporúčaní, ktoré by pomohli k rozvoju obce. Vyjadrilo sa 21 respondentov. Ako uvádzali aj v predchádzajúcich otvorených otázkach obyvateľom chýba vybudovaný chodník v obci, ďalej by prijali vybudovanie prístupových ciest mimo obec (chýbajú pre príjazd k pozemkom a údržbu prírody) a pokrytie infraštruktúry (napr. rozhlas, osvetlenie atď.), vyčistenie potoka, škôlku, obchod, výstavbu rodinných domov atď. Pri separovaní zberu uviedli návrh na zabezpečenie častejšieho cyklu separácie. Ku kreatívnym nápadom patrila výroba a ponuka hand made výrobkov na rôznych podujatiach.

## II STRATEGICKÁ ČASŤ

### 9 VÍZIA A CIELE ROZVOJA OBCE

Víziou sa udáva smer, ktorým sa bude obec uberať v dlhodobom období 10-15 rokov. Rozumie sa ňou určitá predstava, obraz o budúcnosti obce. Vychádza z požiadaviek, prejavovaných potrieb, názorov obyvateľov rôznych vekových skupín a manažmentu obce, ktoré sa zistili z dotazníkového prieskumu, na verejných zhromaždeniach občanov a pri rôznych iných príležitostiach. Stav a potenciál rozvoja obce predstavuje východisko pre identifikáciu a analýzu problémov. Výsledkom je SWOT analýza, ktorá je nástrojom strategického plánovania používaná na hodnotenie silných a slabých stránok, príležitostí a ohrození.

Snahou obce bude usilovne na seba pracovať a zameriavať sa na rozvojové činnosti pre naplnenie dlhodobých a krátkodobých cieľov. V dlhodobom programovom dokumente zodpovedajú stanoveným cieľom konkrétne naformulované priority, opatrenia a aktivity (projekty).

Obec Kocurany formuluje svoju víziu nasledovne:

*„Byť obcou, na ktorú môžu byť občania právom hrdí a spokojní ako využíva svoj rozvojový potenciál a vykonáva opatrenia na odstránenie nedostatkov v hospodárskej, sociálnej a environmentálnej politike. Je to možné len pomocou spoločných síl, to znamená aktívnym prístupom zo strany vedenia obce a obyvateľov. Zvyšovať kvalitu života v oblasti infraštruktúry, bývania, školstva, podporovať rozvoj cestovného ruchu s využitím prírodného potenciálu a tiež prispievať zodpovedným správaním ku kvalite životného prostredia“.*

#### 9.1 Ciele stratégie rozvoja

Pri vypracovaní stratégie rozvoja sa východiskom stala SWOT analýza, ktorá odráža skutočný stav obce. Pre naplnenie stanovenej vízie boli navrhnuté globálne ciele v troch prioritných oblastiach:

1. hospodárska,
2. sociálna,
3. environmentálna.

V každej uvedenej prioritnej oblasti sú naformulované špecifické (strategické) ciele, ktoré bližšie určujú zámer a následne k nim boli naformulovali opatrenia. Opatrenia slúžia na poukázanie toho, čo je prioritou stratégie. Vytýčenie cieľov je veľmi dôležitá pre naplnenie

rozvojových priorit a zámerov obce. Ciele musia byť merateľné, aby sa mohlo posúdiť, či sa plnia podľa vopred stanoveného plánu. V prípade nežiaducich výsledkov realizovať kroky na ich zlepšenie.

**Formulár č. S1 Hierarchia strategických cieľov**

<b>Globálne ciele</b>	<b>Prioritná oblasť – Hospodárska</b>  <i>Zvyšovanie konkurencieschopnosti a atraktívnosti územia</i>	<b>Prioritná oblasť – Sociálna</b>  <i>Zlepšenie kvality života s využitím sociálneho potenciálu</i>	<b>Prioritná oblasť – Environmentálna</b>  <i>Zvýšenie kvality životného prostredia zodpovedným správaním</i>
<b>Špecifický (strategický cieľ)</b>	Dobudovanie chýbajúcej dopravnej infraštruktúry	Podpora a rozvoj školských zariadení	Zlepšenie kvality ovzdušia a starostlivosti o krajinu
	Skvalitnenie a rozvoj technickej infraštruktúry	Zlepšenie stavu kultúrnych objektov	Podpora projektov v oblasti energetickej efektívnosti budov
	Využitie potenciálu územia v oblasti cestovného ruchu	Podpora rastu obyvateľstva zlepšením bytovej politiky	Zlepšenie dostupnosti a efektivity pri nakladaní s odpadom
			Zlepšenie starostlivosti o stav vodných tokov

### III PROGRAMOVÁ ČASŤ

#### 10 PROGRAM ROZVOJA

Programová časť nadväzuje na strategickú časť, kde boli stanovené ciele rozvoja obce. V programovej časti sú podrobnejšie rozpracované ciele na úroveň opatrení a aktivít, ku ktorým sú stanovené konkrétne projekty vid'. Formulár č. P1. Vo Formulári č. P2 sú spracované ukazovatele výsledkov a dopadov pre PRO.

**Formulár č. P1 – Prehľad opatrení, projektov a aktivít podľa oblastí**

<b>Opatrenia</b>	<b>Projekt/aktivita</b>	<b>Prioritná oblasť</b>
<b>Cieľ 1: Dobudovanie chýbajúcej dopravnej infraštruktúry</b>		
Opatrenie 1.1 Dopravná infraštruktúra	1.1.1 Dobudovanie miestnej komunikácie	Hospodárska oblasť
	1.1.2 Vybudovanie spevnenej komunikácie v extraviláne obce	Hospodárska oblasť
	1.1.3 Výstavba a rekonštrukcia chodníkov v obci, resp.	Hospodárska oblasť



Program rozvoja obce Kocurany na roky 2015-2022

	spojovacieho chodníka	
	1.1.4 Oprava resp. osadenie autobusovej zastávky SAD v obci (horný koniec)	Hospodárska oblasť
<b>Cieľ 2: Skvalitnenie a rozvoj technickej infraštruktúry</b>		
Opatrenie 1.2 Technická infraštruktúra	1.2.1 Výstavba urnového hája a vybudovanie sociálneho zariadenia na cintoríne	Hospodárska oblasť
	1.2.2 Zabezpečenie ozvučenia pri pohreboch	Hospodárska oblasť
	1.2.3 Rozširovanie kamerového systému v obci	Hospodárska oblasť
	1.2.4 Oprava dlažby - Dom smútku	Hospodárska oblasť
<b>Cieľ 3: Využitie potenciálu územia v oblasti cestovného ruchu</b>		
Opatrenie 1.3 Cestovný ruch	1.3.1 Vybudovanie turistických chodníkov spájajúcich okolité obce	Hospodárska oblasť
	1.3.2 Výstavba náučného chodníka vo vzájomnej spolupráci mikroregiónu MAS	Hospodárska oblasť
	1.3.3 Zriadenie obecného múzea s využitím voľných priestorov	Hospodárska oblasť
<b>Cieľ 4: Podpora a rozvoj školských zariadení</b>		
Opatrenie 2.1 Školská infraštruktúra	2.1.1 Podpora projektu pre zriadenie školského zariadenia – materská škola	Sociálna oblasť
<b>Cieľ 5: Zlepšenie stavu kultúrnych objektov</b>		
Opatrenie 2.2 Kultúrna infraštruktúra	2.2.1 Rekonštrukcia vstupu do kultúrneho domu	Sociálna oblasť
	2.2.2 Modernizácia inventára v kultúrnom dome	Sociálna oblasť
<b>Cieľ 6: Podpora rastu obyvateľstva zlepšením bytovej politiky</b>		
Opatrenie 2.3 Vytváranie podmienok na bývanie	2.3.1 Výstavba nájomných bytov	Sociálna oblasť
	2.3.2 Podpora IBV – príprava infraštruktúry	Sociálna oblasť
<b>Cieľ 7: Zlepšenie kvality ovzdušia a starostlivosti o krajinu</b>		
Opatrenie 3.1 Regenerácia verejných priestranstiev	3.1.1 Výsadba zelene a budovanie oddychových zón	Environmentálna oblasť
Opatrenie 3.2 Protierózna ochrana	3.2.1 Zabránenie erózie územia výsadbou zelene	Environmentálna oblasť
<b>Cieľ 8: Podpora projektov v oblasti energetickej efektívnosti budov</b>		
Opatrenie 3.3 Znižovanie energetickej náročnosti	3.3.1 Zníženie energetickej náročnosti budovy bývalej školy	Environmentálna oblasť
<b>Cieľ 9: Zlepšenie dostupnosti a efektivity pri nakladaní s odpadom</b>		

Opatrenie 3.4 Riešenie problémov odpadového hospodárstva	3.4.1 Zlepšenie podmienok separovania odpadov/zberné miesta	Environmentálna oblasť
Cieľ 10: Zlepšenie starostlivosti o stav vodných tokov		
Opatrenie 3.5 Vodné hospodárstvo	3.5.1 Udržiavanie neupravených vodných tokov	Environmentálna oblasť
	3.5.2 Vybudovanie vodojemu STVS a.s. Banská Bystrica	Environmentálna oblasť

### 10.1 Súbor ukazovateľov výsledkov a dosahov vrátane východiskových a cieľových hodnôt

Ku každému opatreniu/aktivite sa určili ukazovatele a ich východiskové a cieľové hodnoty. Východiskové hodnoty dopadových ukazovateľov boli väčšinou stanovené na nulovej úrovni a hodnotenie dopadov sa uskutočňuje k roku 2022.

Tieto ukazovatele umožnia priebežne sledovať napĺňanie cieľov PRO. Hlavné ukazovatele zahŕňajú výstupy, výsledky a dopady, ktoré sú prehľadne spracované vo Formulári č. P 2.

Hlavné ukazovatele zahŕňajú:

- **ukazovatele výstupu** - práce, tovary a služby, ktoré boli financované počas realizácie aktivít projektu vyjadrené z finančného a vecného hľadiska,
- **ukazovatele výsledku** - okamžitý efekt realizácie aktivít projektu, ktorý je k dispozícii pre cieľovú skupinu alebo sa jedná o služby poskytnuté cieľovej skupine,
- **ukazovatele dopadu** - dlhodobý efekt vplyvu na danú prioritnú oblasť alebo cieľovú skupinu, ktorý však realizátor projektu nemôže ovplyvniť.

#### Formulár č. P2 Zoznam ukazovateľov cieľov/prioritných oblastí PRO

Typ ukazovateľa	Ukazovateľ	Definícia	Informačný zdroj/odkaz	Merná jednotka	Východisková hodnota	Cieľová hodnota/rok	
					Rok 2015	2018	2022
<b>Prioritná oblasť - Hospodárska</b>							
<b>1.1.1 Dobudovanie miestnej komunikácie</b>							
Hlavné ukazovatele: -výstupu -výsledku -dopadu	Výstup	Náklady na realizáciu	OcÚ	EUR	130 000	25 000	200 000
	Výsledok	Dĺžka miestnych komunikácií	OcÚ	m	500	600	1 700
	Dopad	Zrealizované projekty dopravnej infraštruktúry	štatistika	počet	5	1	10

Program rozvoja obce Kocurany na roky 2015-2022

<b>1.1.2 Vybudovanie spevnenej komunikácie v extraviláne obce</b>							
Hlavné ukazovatele: -výstupu -výsledku -dopadu	Výstup	Náklady na realizáciu	OcÚ	EUR	0	0	420 000
	Výsledok	Spevnená komunikácia	OcÚ	m	0	0	3 500
	Dopad	Zrealizované projekty dopravnej infraštruktúry	štatistika	počet	0	0	1
<b>1.1.3 Výstavba a rekonštrukcia chodníkov v obci resp. spojovacieho chodníka</b>							
Hlavné ukazovatele: -výstupu -výsledku -dopadu	Výstup	Náklady na realizáciu	OcÚ	EUR	0	200 000	400 000
	Výsledok	Dĺžka vybudovaných chodníkov	OcÚ	m	0	1 000	2 800
	Dopad	Zrealizované projekty dopravnej infraštruktúry	štatistika	počet	0	2	3
<b>1.1.4 Oprava resp. osadenie autobusovej zastávky SAD v obci (horný koniec)</b>							
Hlavné ukazovatele: -výstupu -výsledku -dopadu	Výstup	Náklady na realizáciu	OcÚ	EUR	0	20 000	0
	Výsledok	Vybudované autobusové zastávky	OcÚ	ks	0	1	0
	Dopad	Zrealizované projekty občianskej vybavenosti	štatistika	počet	0	1	0
<b>1.2.1 Výstavba urnového hája a vybudovanie sociálneho zariadenia na cintoríne</b>							
Hlavné ukazovatele: -výstupu -výsledku -dopadu	Výstup	Náklady na realizáciu	OcÚ	EUR	0	20 000	25 000
	Výsledok	Veľkosť zastavanej plochy	OcÚ	m <sup>2</sup>	0	80	100
	Dopad	Zrealizované projekty občianskej vybavenosti	OcÚ	počet	0	2	1
<b>1.2.2 Zabezpečenie ozvučenia pri pohreboch</b>							
Hlavné ukazovatele: -výstupu -výsledku -dopadu	Výstup	Náklady na realizáciu	OcÚ	EUR	0	1 000	0
	Výsledok	Technické zabezpečenie ozvučenia	OcÚ	ks	0	4	0
	Dopad	Zrealizované projekty občianskej vybavenosti	OcÚ	počet	0	1	0
<b>1.2.3 Rozširovanie kamerového systému v obci</b>							
Hlavné ukazovatele: -výstupu -výsledku -dopadu	Výstup	Náklady na realizáciu	OcÚ	EUR	2534,24	2 000	0
	Výsledok	Osadené kamery/bod snímania	OcÚ	ks	5	5	0
	Dopad	Prevenčia proti kriminalite a zároveň ochrana majetku	štatistika	počet	0	500	0
<b>1.2.4 Oprava dlažby - Dom smútku</b>							
Hlavné ukazovatele: -výstupu -výsledku -dopadu	Výstup	Náklady na realizáciu	OcÚ	EUR	0	2 000	0
	Výsledok	Rekonštruovaná plocha	OcÚ	m <sup>2</sup>	0	50	0
	Dopad	Zrealizované projekty	OcÚ	počet	0	1	0

Program rozvoja obce Kocurany na roky 2015-2022

		občianskej vybavenosti					
<b>1.3.1 Vybudovanie turistických chodníkov spájajúcich okolité obce</b>							
Hlavné ukazovatele: -výstupu -výsledku -dopadu	Výstup	Náklady na výstavbu	OcÚ	EUR	0	120 000	0
	Výsledok	Dĺžka turistických chodníkov	OcÚ	m	0	800	0
	Dopad	Počet projektov v cestovnom ruchu	OcÚ	počet	0	1	0
<b>1.3.2 Výstavba náučného chodníka vo vzájomnej spolupráci mikroregiónu MAS</b>							
Hlavné ukazovatele: -výstupu -výsledku -dopadu	Výstup	Náklady na výstavbu náučného chodníka	OcÚ	Eur	4420	12 000	0
	Výsledok	Dĺžka náučného chodníka	OcÚ	m	2 500	10 000	0
	Dopad	Počet projektov mikroregiónu	OcÚ	počet	1	2	0
<b>1.3.3 Zriadenie obecného múzea s využitím voľných priestorov</b>							
Hlavné ukazovatele: -výstupu -výsledku -dopadu	Výstup	Náklady na realizáciu	OcÚ	EUR	0	50 000	0
	Výsledok	Plocha využitého priestoru	OcÚ	m <sup>2</sup>	0	80	0
	Dopad	% návštevnosť múzea	OcÚ	%	0	70	0
<b>Prioritná oblasť – Sociálna</b>							
<b>2.1.1 Podpora projektu pre zriadenie školského zariadenia – materská škola</b>							
Hlavné ukazovatele: -výstupu -výsledku -dopadu	Výstup	Náklady na realizáciu	OcÚ	EUR	0	0	60 000
	Výsledok	Kapacita materskej školy	OcÚ	počet	0	0	20
	Dopad	Počet detí navštevujúcich predškolské zariadenie	štatistika	počet	0	0	20
<b>2.2.1 Rekonštrukcia vstupu do obecného úradu</b>							
Hlavné ukazovatele: -výstupu -výsledku -dopadu	Výstup	Náklady na modernizáciu	OcÚ	EUR	0	10 000	0
	Výsledok	Zrekonštruovaná budova	OcÚ	ks	0	1	0
	Dopad	Zrealizované projekty pre zlepšenie verejných budov	štatistika	počet	0	1	0
<b>2.2.2 Modernizácia inventára v kultúrnom dome</b>							
Hlavné ukazovatele: -výstupu -výsledku -dopadu	Výstup	Náklady na realizáciu	OcÚ	EUR	0	1 000	5 000
	Výsledok	Moderné vybavenie kuchyne	OcÚ	počet	0	2	5
	Dopad	Zrealizované projekty pre zlepšenie kultúrneho života	OcÚ	počet	0	1	1
<b>2.3.1 Výstavba nájomných bytov</b>							
Hlavné ukazovatele: -výstupu -výsledku -dopadu	Výstup	Náklady na výstavbu bytov	OcÚ	EUR	2 200 000	0	1 200 000
	Výsledok	Počet postavených nájomných bytov vo vlastníctve obce	OcÚ	ks	40	0	24
	Dopad	Zrealizované projekty pre zlepšenie bývania	Databáza RegDat	počet	2	0	1

Program rozvoja obce Kocurany na roky 2015-2022

		v obci					
<b>2.3.2 Podpora IBV – príprava infraštruktúry</b>							
Hlavné ukazovatele: -výstupu -výsledku -dopadu	Výstup	Náklady na realizáciu	OcÚ	EUR	0	500 000	500 000
	Výsledok	Vystavaná infraštruktúra pre nové domy	OcÚ	počet	0	2	2
	Dopad	Zrealizované projekty pre zlepšenie podmienok bývania	štatistika	počet	0	1	1
<b>Prioritná oblasť – Environmentálna</b>							
<b>3.1.1 Výsadba zelene a budovanie oddychových zón</b>							
Hlavné ukazovatele: -výstupu -výsledku -dopadu	Výstup	Náklady na realizáciu/výstavbu	OcÚ	EUR	0	5 000	5 000
	Výsledok	Plocha vysadenej zelene	OcÚ	m <sup>2</sup>	0	80	80
	Dopad	Projekt životného prostredia	OcÚ	počet	0	1	1
<b>3.2.1 Zabránenie erózie územia výsadbou zelene</b>							
Hlavné ukazovatele: -výstupu -výsledku -dopadu	Výstup	Náklady na výsadbu zelene	OcÚ	EUR	0	7 000	7 000
	Výsledok	Plocha vysadenej zelene	OcÚ	m <sup>2</sup>	0	400	400
	Dopad	Zrealizované protierózne projekty	OcÚ	počet	0	2	2
<b>3.3.1 Zníženie energetickej náročnosti budovy bývalej školy</b>							
Hlavné ukazovatele: -výstupu -výsledku -dopadu	Výstup	Náklady na znížovanie energetických nákladov	OcÚ	EUR	0	40 000	0
	Výsledok	Zníženie energetických nákladov	OcÚ	%	0	30	0
	Dopad	Projekty energetickej náročnosti	Obec Databáza Datacube	počet	0	1	0
<b>3.4.1 Zlepšenie podmienok separovania odpadov/zberné miesta</b>							
Hlavné ukazovatele: -výstupu -výsledku -dopadu	Výstup	Náklady na zriadenie	OcÚ	EUR	0	6 000	0
	Výsledok	Plocha zberného miesta	OcÚ	m <sup>2</sup>	0	200	0
	Dopad	Množstvo vysep. kom. odpadu na obyvateľa	OcÚ	kg/obyv.	0	40	0
<b>3.5.1 Udržiavanie neupravených vodných tokov</b>							
Hlavné ukazovatele: -výstupu -výsledku -dopadu	Výstup	Náklady na vyčistenie a spevnenie brehov tokov	OcÚ	EUR	0	26 000	0
	Výsledok	Dĺžka vyčistených vodných tokov	OcÚ	m	0	3 000	0
	Dopad	Počet projektov vodných tokov	OcÚ	počet	0	1	1
<b>3.5.2 Výbudovanie vodojemu STVS a.s. Banská Bystrica</b>							
Hlavné ukazovatele: -výstupu -výsledku	Výstup	Náklady na realizáciu	OcÚ	EUR	0	46 000	0
	Výsledok	Vybudovaný vodojem (objem)	OcÚ	m <sup>3</sup>	0	100	0

-dopad	Dopad	Počet pripojených obyvateľov	OcÚ, štatistika	počet	0	520	0
--------	-------	------------------------------	-----------------	-------	---	-----	---

## **IV REALIZAČNÁ ČASŤ**

### **11 ADMINISTRATÍVNE, ORGANIZAČNÉ A INŠTITUCIONÁLNE ZABEZPEČENIE PHSR**

PRO má byť živým dokumentom. To znamená, že musí byť počas celého pôsobenia sledovaný a podľa vzniknutých potrieb ho treba dopĺňať a upravovať. Realizačná časť je zameraná na popis postupov inštitucionálneho a organizačného zabezpečenia realizácie a aktualizácie PRO. Garantom dokumentu je Obec zastúpené starostom a obecným zastupiteľstvom. Riadiacim orgánom PRO na úrovni obce je obecné zastupiteľstvo. Výkonným orgánom PRO na úrovni obce je jej starosta. Starosta bude zodpovedať za systém riadenia PRO, ako aj za systém čerpania získaných dotácií, použitia úverových zdrojov a v prípade získania pomoci zo štrukturálnych fondov aj za čerpanie tejto pomoci. Obecné zastupiteľstvo kontroluje dosahovanie stanovených cieľov PRO obce. Pravidelne sleduje a hodnotí výsledky implementácie PRO.

Predpokladá sa, že niektoré projekty/aktivity bude potrebné realizovať v spolupráci s externými poradcami, odborníkmi. Administratívne zabezpečenie realizácie tohto programu je teda nevyhnutnou podmienkou jeho plnenia.

#### **11.1 Stručný popis komunikačnej stratégie**

K hlavným komunikačným nástrojom bude patriť webová stránka obce, prípadne informačná tabuľa v obci. Komunikácia o PRO bude realizovaná priebežne s občanmi obce, kedy budú poskytnuté informácie o výsledkoch, bude umožnená konzultácia plánu a spôsob realizácie jednotlivých aktivít až do ukončenia platnosti PRO.

Finálna podoba PRO bude uverejnená na webovej stránke obce. Do komunikácie budú zapojení zamestnanci obecného úradu, ktorí budú pripravovať podklady pre monitorovanie a hodnotenie. Súčasťou procesu komunikácie budú aj poslanci obecného zastupiteľstva, ktorí budú priebežne schvaľovať aktualizácie dokumentu a výsledky PRO. Ďalším nástrojom

komunikácie budú pozvánky na priamu účasť verejnosti na zasadnutiach obecného zastupiteľstva.

## 11.2 Systém monitorovania a hodnotenia

Cieľom monitorovania a hodnotenia je ponúknuť komplexnú informáciu o tom, ako sa reálne plnia stanovené opatrenia v PRO, spôsobe realizácie a o definovaní a prijatí nápravných opatrení.

Návrh systému monitorovania, hodnotenia a aktualizácie PRO:

- monitorovanie plnenia akčného plánu, aktualizácia akčného plánu – samospráva raz ročne získa a spracuje pripomienky úradu, poslancov a verejnosti (zvyčajne do leta v čase začiatku prípravy rozpočtu na ďalší rok),
- spracovanie pripomienok bude trvať do stanoveného termínu (napr. do septembra príslušného roku), kedy bude zastupiteľstvu predložené hodnotenie PRO za predchádzajúci rok a aj jeho prípadná aktualizácia.

Monitorovanie PRO sa bude vykonávať priebežne počas celého trvania PRO až do ukončenia jeho platnosti. Výhodiskom budú údaje uvedené vo Formulári č. P2 – ukazovatele výstupu, výsledku a dopadu projektu. Výstupom monitorovania PRO bude monitorovacia správa za príslušný rok schválená obecným zastupiteľstvom, ktorej súčasťou môže byť aj prípadná monitorovacia správa schválená riadiacim orgánom v rámci implementácie projektov z EŠIF. Za prípravu monitorovacej správy PRO bude zodpovedať samospráva obce – či už prostredníctvom starostu obce, poslancov, príp. inej poverenej osoby. Celkový plán hodnotenia a monitorovania je spracovaný vo Formulári č. R1.

### Formulár č. R1 Plán hodnotenia a monitorovania realizácie PRO

Plán priebežných hodnotení PHSR za programové obdobie 2015-2022		
Typ hodnotenia	Vykonať prvýkrát	Dôvod vykonania/periodicita
Strategické hodnotenie	najskôr v roku 2017	Podľa rozhodnutia obce a vzniknutej spoločenskej potreby
Tematické hodnotenie časti PHSR	2016	Téma hodnotenia identifikovaná ako riziková časť vo výročnej monitorovacej správe za predchádzajúci kalendárny rok
Ad hoc mimoriadne hodnotenie	nerozhoduje	Pri značnom odklone od stanovených cieľov a doľahnutých hodnôt ukazovateľov
		Pri návrhu na revíziu
Ad hoc hodnotenie celého PRO	2016-2022	Na základe rozhodnutia starostu, podnetu poslancov
Ad hoc hodnotenie celého PRO	2022	Na základe rozhodnutia starostu o príprave

alebo jeho časti		Programu hospodárskeho a sociálneho rozvoja pre programové obdobie 2022-2027.
------------------	--	---

### 11.3 Akčný plán na obdobie dvoch nasledujúcich rokov

Akčný plán predstavuje konkrétny harmonogram činností/projektov/aktivít súvisiacich s rozvojom obce v nadväznosti na prioritné oblasti sociálno-ekonomického rozvoja. Súčasťou tvorby PRO je aj akčný plán, ktorý je spracovaný na obdobie dvoch rokov (n+2), konkrétne roky 2015 až 2017 (viď. Príloha 8). Vychádza zo stratégie, je jej logickou súčasťou a realizuje sa prostredníctvom konkrétnych projektov a aktivít. Formulár č. R2 obsahuje predpokladané termíny plnenia jednotlivých úloh, zoznam inštitúcií zodpovedných za ich plnenie a financovanie.

#### Formulár č. R2 Akčný plán

Akčný plán pre oblasť hospodársku			
Opatrenie, aktivita	Termín (rok)	Zodpovedný	Financovanie (Eur)
1.1 Dopravná infraštruktúra			
1.1.1 Dobudovanie miestnej komunikácie	2022	Obec	225 000
1.1.2 Vybudovanie spevnenej komunikácie v extraviláne obce	2022	Obec	420 000
1.1.3 Výstavba a rekonštrukcia chodníkov v obci resp. spojovacieho chodníka	2018	Obec	600 000
1.1.4 Oprava resp. osadenie autobusovej zastávky SAD v obci (horný koniec)	2017	Obec	20 000
1.2 Technická infraštruktúra			
1.2.1 Výstavba urnového hája a vybudovanie sociálneho zariadenia na cintoríne	2017	Obec	45 000
1.2.2 Zabezpečenie ozvučenia pri pohreboch	2016	Obec	1 000
1.2.3 Rozširovanie kamerového systému v obci	2017	Obec	2 000
1.2.4 Oprava dlažby - Dom smútku	2016	Obec	2 000
1.3 Cestovný ruch			
1.3.1 Vybudovanie turistických chodníkov spájajúcich okolité obce	2018	Obec	120 000
1.3.2 Výstavba náučného chodníka vo vzájomnej spolupráci mikroregiónu MAS	2022	Obec	12 000
1.3.3 Zriadenie obecného múzea s využitím voľných priestorov	2018	Obec	50 000
Akčný plán pre oblasť sociálnu			
2.1 Školská infraštruktúra			
2.1.1 Podpora projektu pre zriadenie školského zariadenia – materská škola	2022	Obec	60 000
2.2 Kultúrna infraštruktúra			



2.2.1 Rekonštrukcia vstupu do obecného úradu domu	2018	Obec	10 000
2.2.2 Modernizácia inventára v kultúrnom dome	2018	Obec	6 000
<b>2.3 Vytváranie podmienok na bývanie</b>			
2.3.1 Výstavba nájomných bytov	2022	Obec	1 200 000
2.3.2 Podpora IBV – príprava infraštruktúry	2022	Obec	1 000 000
<b>Akčný plán pre oblasť environmentálnu</b>			
<b>3.1 Regenerácia verejných priestranstiev</b>			
3.1.1 Výsadba zelene a budovanie oddychových zón	2018	Obec	10 000
<b>3.2 Protierózna ochrana</b>			
3.2.1 Zabránenie erózie územia výsadbou zelene	2018	Obec	14 000
<b>3.3 Znižovanie energetickej náročnosti</b>			
3.3.1 Zníženie energetickej náročnosti budovy bývalej školy	2018	Obec	40 000
<b>3.4 Riešenie problémov odpadového hospodárstva</b>			
3.4.1 Zlepšenie podmienok separovania odpadov/zberné miesta	2018	Obec	6 000
<b>3.5 Vodné hospodárstvo</b>			
3.5.1 Udržiavanie neupravených vodných tokov	2018	Obec	26 000
3.5.2 Vybudovanie vodojemu STVS a.s. Banská Bystrica	2016	Obec	46 000

## V FINANČNÁ ČASŤ

### 12 INDIKATÍVNY FINANČNÝ PLÁN NA CELÚ REALIZÁCIU PRO

Vo finančnej časti sa nachádzajú zdroje financovanie jednotlivých opatrení a aktivít, inštitucionálnu a organizačnú stránku realizácie programu rozvoja obce.

Projekty uvedené v PRO môžu byť financované z nasledujúcich zdrojov

#### **Hlavné zdroje financovania:**

##### *Verejné zdroje*

- štátny rozpočet,
- štátne účelové fondy (Environmentálny fond, Štátny fond rozvoja bývania, Recyklačný fond),
- rozpočet vyšších územných celkov (VÚC Trenčín),
- rozpočet obce.

##### *Iné zdroje*

- prostriedky fyzických osôb,
- prostriedky právnických osôb,

- úvery,
- príspevky medzinárodných organizácií,
- iné prostriedky.

**Doplňkové zdroje financovania:**

- finančné prostriedky z Európskej únie (programovacie obdobie 2014-2020)

### **13 MODEL VIACZDROJOVÉHO FINANCOVANIA JEDNOTLIVÝCH PROJEKTOV**

Viaczdrojové financovanie jednotlivých projektov je uvedené vo Formulári č. F1. PRO bude závisieť od aktuálnej finančnej situácie obce a od spoločensko-ekonomických podmienok. Financovanie sa bude opierať o rozpočet obce, zdroje EÚ a podobne. Pri schvaľovaní financovania jednotlivých projektov sa bude prihliadať na ich prioritu a dopad na hospodársky a sociálny rozvoj obce na základe hodnotiaceho systému (Formulár č. F3 – Hodnotiace tabuľky pre výber projektov).

**Formulár č. F1 Viaczdrojové financovanie (Eur)**

Prioritná oblasť	Celkové náklady	Verejné zdroje					Súkr. zdroje
		EÚ	Štát	VÚC	Obec	Spolu	
1.1.1 Dobudovanie miestnej komunikácie	225 000	100 000	25 000	-	100 000	225 000	0
1.1.2 Vybudovanie spevnenej komunikácie v extraviláne obce	420 000	320 000	80 000	-	20 000	420 000	0
1.1.3 Výstavba a rekonštrukcia chodníkov v obci resp. spojovacieho chodníka	600 000	400 000	100 000	-	100 000	600 000	0
1.1.4 Oprava resp. osadenie autobusovej zastávky SAD v obci (horný koniec)	20 000	-	-	-	20 000	20 000	0
1.2.1 Výstavba urnového hája a vybudovanie sociálneho zariadenia na cintoríne	45 000	-	20 000	-	25 000	45 000	0
1.2.2 Zabezpečenie ozvučenia pri pohreboch	1 000	-	-	-	1 000	1 000	0
1.2.3 Rozširovanie kamerového systému v obci	2 000	-	-	-	2 000	2 000	0
1.2.4 Oprava dlažby - Dom smútku	2 000	-	-	-	2 000	2 000	0
1.3.1 Vybudovanie turistických chodníkov spájajúcich okolité obce	120 000	30 000	-	20 000	70 000	120 000	0
1.3.2 Výstavba náučného chodníka vo vzájomnej spolupráci mikroregiónu	12 000	-	10 000	-	2 000	12 000	0

Program rozvoja obce Kocurany na roky 2015-2022

MAS							
1.3.3 Zriadenie obecného múzea s využitím voľných priestorov	50 000	-	10 000	5 000	30 000	45 000	5 000
2.1.1 Podpora projektu pre zriadenie školského zariadenia – materská škola	60 000	-	30 000	-	30 000	60 000	0
2.2.1 Rekonštrukcia vstupu do obecného úradu	10 000	-	-	-	10 000	10 000	0
2.2.2 Modernizácia inventára v kultúrnom dome	6 000	-	-	-	6 000	6 000	0
2.3.1 Výstavba nájomných bytov	1 200 000	-	1 100 000	-	100 000	1 200 000	0
2.3.2 Podpora IBV – príprava infraštruktúry	1 000 000	-	200 000	-	300 000	500 000	500 000
3.1.1 Výsadba zelene a budovanie oddychových zón	10 000	-	8 000	-	2 000	10 000	0
3.2.1 Zabránenie erózie územia výsadbou zelene	14 000	-	10 000	-	4 000	14 000	0
3.3.1 Zníženie energetickej náročnosti budovy bývalej školy	40 000	-	32 000	-	8 000	40 000	0
3.4.1 Zlepšenie podmienok separovania odpadov/zberné miesta	6 000	-	5 000	-	1 000	6 000	0
3.5.1 Udržiavanie neupravených vodných tokov	26 000	-	24 000	-	2 000	26 000	0
3.5.2 Vybudovanie vodojemu STVS a.s. Banská Bystrica	46 000	-	-	-	-	-	46 000

V Prílohe 7 sa nachádza Formulár č. F2 Finančný rámec na realizáciu PRO pre potreby súhrnného prehľadu plánovaných projektov a aktivít. Ide o formulár s podrobnou štruktúrou plánovaných finančných prostriedkov na opatrenia, projekty a aktivity PRO na celé jeho obdobie.

Indikatívny rozpočet – sumarizácia je celkovým prehľadom plánovaných finančných prostriedkov počas celej platnosti schváleného PRO. Súčasťou indikatívneho rozpočtu by mala byť aj plánovaná rezerva tzv. výkonnostná rezerva, ktorá má priamy vzťah k rozpočtu obce Kocurany (s dosahom na jeho hospodárenie) a mala by rešpektovať princípy zodpovedného finančného manažmentu (viď. Formulár č. F3).

**Formulár č. F3 – Indikatívny finančný plán (mil. Eur)**

	2016	2017	2018	2019	2020	2021	2022	Spolu
<b>Hospodárska politika</b>	0,070	0,200	0,182	0,025	0,400	0,420	0,200	1,497
<b>Sociálna politika</b>	0,010	0,251	0,250	0,315	0,250	0,600	0,600	2,276
<b>Environmentálna politika</b>	0,058	0,046	0,026	0,005	0,007	0	0	0,142

## 14 SYSTÉM HODNOTENIA A ZARAĎOVANIA PROJEKTOV DO FINANCOVANIA

System hodnotenia a zaraďovania projektov do financovania – pri schvaľovaní financovania jednotlivých projektov PRO sa bude prihliadať na ich dôležitosť a dopad na hospodársky a sociálny rozvoj obce. Projekty sa budú hodnotiť na základe 5 stupňov priority:

- **Najvyšší stupeň priority** – ide o projekty, ktoré vyplývajú priamo z legislatívy (národnej, aproximačnej) a projekty riešiace havarijnú alebo mimoriadnu situáciu.
- **Vysoký stupeň priority** – ide o projekty s oporou vo všeobecnom záväznom nariadení obce, koncepčných materiáloch obce a investičné projekty s ukončenou prípravnou fázou (právoplatné stavebné povolenie, ukončené verejné obstarávanie). Ďalej do tejto kategórie sú zaradené aj projekty verejno-súkromného partnerstva pri využití modelov spolupráce napr. pri bytovej výstavbe.
- **Stredný stupeň priority** – ide o projekty, ktoré majú možnosť uchádzať sa o doplnkové zdroje financovania (majú oporu v programovej štruktúre operačných programov a prioritných osí EŠIF).
- **Nižší stupeň priority** – ide o projekty, ktoré sa nachádzajú v zásobníku projektov, sú bez ukončenej prípravnej fázy (bez projektovej dokumentácie, bez stavebného povolenia).
- **Najnižší stupeň priority** – ostatné projekty

**Formulár č. F4 Hodnotiaca tabuľka pre výber projektov**

Kategória priority	Stupeň priority	Hodnotiace kritérium – popis podmienok pre zaradenie do priorit	Hodnotenie projektov
1.	Najvyšší	<ul style="list-style-type: none"> <li>• Projekty vyplývajúce zo zákona alebo z podmienok aproximácie práva EÚ.</li> <li>• Projekty riešiace havarijnú a mimoriadnu situáciu</li> </ul> <p>Splnená jedna z podmienok</p>	
2.	Vysoký	<ul style="list-style-type: none"> <li>• Projekty vyplývajúce a podporené v rámci VZN obce alebo koncepciou v danej oblasti.</li> <li>• Investičné projekty s právoplatným stavebným povolením, ukončeným verejným obstarávaním.</li> <li>• Projekty verejno-súkromného partnerstva, v ktorých prípravnú a realizačnú fázu zabezpečuje investor.</li> </ul> <p>Splnená jedna z podmienok.</p>	1.3.2 , 2.3.2 , 3.5.2
3.	Stredný	<ul style="list-style-type: none"> <li>• Projekty investičného a neinvestičného charakteru, ktoré majú možnosť uchádzať sa o doplnkové zdroje financovania alebo cudzie zdroje financovania.</li> </ul>	1.1.1 , 1.1.2 , 1.1.3 , 1.3.1 , 1.2.1 , 2.1.1, 1.3.3, 2.3.1, 3.1.1, 3.2.1, 3.3.1, 3.4.1, 3.5.1,
4.	Nižší	<ul style="list-style-type: none"> <li>• Investičné projekty, ktoré sa nachádzajú v zásobníku projektov bez projektovej dokumentácie (bez stavebného povolenia, verejného obstarávania).</li> </ul>	1.1.4 , 1.2.2 , 1.2.3 , 1.2.4 2.2.1, 2.2.2
5.	Najnižší	<ul style="list-style-type: none"> <li>• Ostatné projekty</li> </ul>	

## ZÁVER

Predkladaný Program rozvoja obce Kocurany na roky 2015-2022 predstavuje strategický strednodobý dokument. Zameriava sa na určenie prioritných oblastí, spolu s činnosťami, investičnými projektmi so zdrojovým krytím na zabezpečenie budúceho rozvoja. Tento dokument je základným východiskom pre spracovanie ďalších materiálov rozvoja jednotlivých oblastí života obce.

PRO je otvoreným dokumentom, ktorý bude pravidelne vyhodnocovaný a aktualizovaný na zasadnutiach obecného zastupiteľstva.

Predmetný PRO obce Kocurany bol schválený na zasadnutí obecného zastupiteľstva dňa: 09.12. 2015.

### Formulár č. Z1 Schválenie PRO

Schválenie PHSR	
Dokument	
Názov	Program rozvoja obce Kocurany na roky 2015 - 2022
Štruktúra	Popis jednotlivých častí Dokument je štruktúrovaný podľa Metodiky na vypracovanie PRO obce/obcí/VÚC (v zmysle novely Zákona NR SR č. 539/2008 Z.z. o podpore regionálneho rozvoja, verzia 2.0 február 2015).
Spracovanie	
Forma spracovania	s pomocou externej spoločnosti
Dodávateľ	Support and Consulting s. r. o., Trenčín
Obdobie spracovania	15.08-07.12. 2015
Riadiaci tím, počet členov, počet stretnutí	Riadiaci tím: riadiaci tím pozostával zo 4 členov a v procese spracovania mali 4 pracovné zasadania Pracovná skupina: 4 členovia (počet zasadaní 4) Autor dokumentu: Ing. Nikola Humajová
Účasť verejnosti a komunikácia s verejnosťou	Participácia na tvorbe PRO prostredníctvom dotazníkového prieskumu
Prerokovanie v orgánoch samosprávy (výbory, komisie, rada)	23.09.2015, 11.11.2015
Verejné pripomienkovanie	16.10.2015
Posudzovanie SEA	Doplniť
Schválenie	
Návrh na uznesenie zastupiteľstva	dňa: 09.12.2015

## POUŽITÁ LITERATÚRA

1. ČIČMANEC, Vojtech – GREŠNER, Lukáš. 2012. *Monografia Kocurany*. Prievidza: Patria I, 2012. 172 s. ISBN 80-85674-36-1.
2. HAJKO, Jozef - KLÁTIK, Peter - TUNEGA, Matej. 2010. *Konkurencieschopné regióny21 - PAS*. [online]. [cit. 2015-10-18]. Dostupné na: <<http://regiony21.sk/vystupy/publikacia/KonkurencieschopneRegiony21.pdf>>.
3. INŠTITÚT ZAMESTNANOSTI. 2015. *Región horná Nitra*. [online]. [cit. 2015-10-05]. Dostupné na: <<http://www.iz.sk/sk/projekty/regiony-slovenska/horna-nitra>>.
4. JAĎUĎOVÁ, Jana – REPA, Martin. 2011. Spoločenská zodpovednosť v prostredí verejnej správy a samosprávy. In. *Trendy v podnikaní – vedecký časopis Fakulty ekonomické ZČU v Plzni* [online]. 2/2011, s. 14. [cit. 2015-10-15]. Dostupné na: <[http://www.fek.zcu.cz/typ/doc/akt/15\\_TVP\\_2011-2\\_Jadudova%20Repa.pdf](http://www.fek.zcu.cz/typ/doc/akt/15_TVP_2011-2_Jadudova%20Repa.pdf)>.
5. JEDLIČKA, Milan. 2003. *Marketingový strategický manažment*. 1. vyd. Trnava: Magna Trvana, 2003. 366 s. ISBN 80-85722-10-0.
6. KSTOTLAK. 2015. *Charakteristika hornonitrianskej kotliny*. [online]. [cit. 2015-10-05]. Dostupné na: <<http://kstotlak.webnode.sk/charakteristika-regionu/>>.
7. KUCMAN, Marián. 2015. Kanalizáciu chystali osem rokov, vybudovať ju musia za osem mesiacov. [online]. [cit. 2015-10-20]. Dostupné na: <<http://nasaprievidza.sme.sk/c/7780107/kanalizaciu-chystali-osem-rokov-vybudovat-ju-musia-za-osem-mesiacov.html>>.
8. MAJTÁN, Milan. 1998. *Názvy obcí Slovenskej republiky*. Bratislava : Veda, 1998. 600 s. ISBN 80-224-0530-2.
9. MDVRR SR. 2015. *Strategické dokumenty*. [online]. [cit. 2015-09-30]. Dostupné na: <<http://www.telecom.gov.sk/index/index.php?ids=163665>>.
10. NAŠEOBCE. 2013. *Obec Kocurany – základné informácie o obce*. [online]. [cit. 2015-10-02]. Dostupné na: <<http://naseobce.sk/mesta-a-obce/2059-kocurany>>.
11. OBCE.INFO. 2015. *Obec Kocurany*. [online]. [cit. 2015-10-02]. Dostupné na: <<http://www.obce.info/slovensko/trenciansky-kraj/okres-prievidza/kocurany/celok-kocurany>>.
12. OBEC KOCURANY. *Dokumenty, tlačivá*. [online]. [cit. 2015-10-02]. Dostupné na: <<http://www.kocurany.sk/index.php?ids=7>>.
13. ŠÚSR. 2013. SODB 2011: *Byty v domoch v SR, krajoch, okresoch a obciach*. [online]. [cit. 2015-10-21]. Dostupné na: <<https://slovak.statistics.sk/wps/wcm/connect/19798959->

- c35a-4821-8bfe-799ee6bfd1e7/byty\_v\_domoch\_v\_SR\_krajoch\_okresoch\_a\_obciach.pdf?MOD=AJPERS&CACHEID=19798959-c35a-4821-8bfe-799ee6bfd1e7>.
14. ŠÚSR. 2013. SODB 2011: *Byty v SR, krajoch, okresoch a obciach*. [online]. [cit. 2015-10-24]. Dostupné na: <<http://www.scribd.com/doc/134341527/Zakladne-udaje-zo-S%C4%8Ditania-obyvate%C4%BEOv-domov-a-bytov-2011-byty-v-SR-krajoch-okresoch-a-obciach#scribd>>.
  15. ŠÚSR. 2013. SODB 2011: *Domy v SR, krajoch, okresoch a obciach*. [online]. [cit. 2015-10-24]. Dostupné na: <[https://slovak.statistics.sk/wps/wcm/connect/aa5fdce6-aa73-4e88-a4d0-3f53e79dcde4/domy\\_v\\_SR\\_krajoch\\_okresoch\\_a\\_obciach.pdf?MOD=AJPERS&CACHEID=aa5fdce6-aa73-4e88-a4d0-3f53e79dcde4](https://slovak.statistics.sk/wps/wcm/connect/aa5fdce6-aa73-4e88-a4d0-3f53e79dcde4/domy_v_SR_krajoch_okresoch_a_obciach.pdf?MOD=AJPERS&CACHEID=aa5fdce6-aa73-4e88-a4d0-3f53e79dcde4)>.
  16. ŠÚSR. 2015. *DATAcube – dátové kocky*. [online]. [cit. 2015-10-17]. Dostupné na: <<http://datacube.statistics.sk/TM1WebSK/TM1WebLogin.aspx>>.
  17. UBYTOVANIE SLOVENSKO. 2015. *Slovenské ubytovani*. [online]. [cit. 2015-10-20]. Dostupné na: <<http://www.ubytovanieslovensko.net/kraje/trencin.aspx>>.
  18. ÚPSVaR. 2015. *Štatistiky – nezamestnanosť mesačné štatistiky 2014*. [online]. [cit. 2015-10-30]. Dostupné na: <[http://www.upsvar.sk/buxus/generate\\_page.php?page\\_id=374518](http://www.upsvar.sk/buxus/generate_page.php?page_id=374518)>.
  19. Zákon č. 539/2008 Z.z. o podpore regionálneho rozvoja v znení zákona č. 309/2014 Z.z.
  20. Zákon č. 369/1990 Z.z. o obecnom zriadení, v znení neskorších predpisov

Ďalšie zdroje:

interné materiály Obecného úradu Kocurany

[www.eu2020.gov.sk](http://www.eu2020.gov.sk)

[www.kocurany.sk](http://www.kocurany.sk)

[www.maps.google.sk](http://www.maps.google.sk)

[www.mpsr.sk](http://www.mpsr.sk)

[www.opzp.sk](http://www.opzp.sk)

[www.orsr.sk](http://www.orsr.sk)

[www.registeruz.sk](http://www.registeruz.sk)

[www.telecom.gov.sk](http://www.telecom.gov.sk)

[www.tsk.sk](http://www.tsk.sk)

[www.zrsr.sk](http://www.zrsr.sk)

## **PRÍLOHY**

Príloha č. 1 - Zoznam členov riadiaceho tímu, pracovných skupín zapojených do spracovania PHSR

Príloha č. 2 - Zoznam skratiek použitých v PRO

Príloha č. 3 - Zoznam použitých kvantitatívnych a kvalitatívnych dát

Príloha č. 4 - Ex-post hodnotenie predchádzajúceho PHSR

Príloha č. 5 - Ex-ante hodnotenie projektovej pripravenosti investícií k termínu aktualizácie PRO, resp. vypracovania PRO

Príloha č. 6 - Súhrnný prehľad projektov a aktivít

Príloha č. 7 - Finančný rámec pre realizáciu PRO obce

Príloha č. 8 - Akčný plán na daný rozpočtový rok s výhľadom na 2 roky (x+2)



**Príloha č. 1 - Zoznam členov riadiaceho tímu, pracovných skupín zapojených do spracovania PRO**

<b>Zoznam členov riadiaceho tímu a pracovných skupín</b>	
<b>Riadiaci tím</b>	
<b>Za obec: koordinátor riadiaceho tímu</b>	Ing. Vojtech Čičmanec- starosta obce
<b>člen riadiaceho tímu</b>	Eva Špetková – pracovníčka obce Ján Škandík – poslanec OZ
<b>Za zhotoviteľa: člen riadiaceho tímu</b>	Ing. Nikola Humajová
<b>Pracovné skupiny</b>	
<b>Hospodárska, sociálna a environmentálna oblasť</b>	Roman Šandor – poslanec OZ Peter Ďureje – poslanec OZ Zdenek Bránik – poslanec OZ Miroslav Šemrinec – poslanec OZ

**Príloha č. 2 - Zoznam skratiek použitých v PHSR**

A	aktíva
BD	bytové domy
ČOV	čistička odpadových vôd
DHM	dlhodobý hmotný majetok
DNM	dlhodobý nehmotný majetok
EIB	Európska investičná banka
EŠIF	Európske štrukturálne a investičné fondy
EÚ	Európska únia
IBV	individuálna bytová výstavba
IS	informačný systém
JDS	Jednota dôchodcov na Slovensku
KP	kultúrne podujatia
MAS	miestna akčná skupina
MDD	Medzinárodný deň detí
MR	miestny rozhlas
MTO	mestský telefónny obvod
MÚMF	mestská únia malého futbalu
OcÚ	obecný úrad
OZ	obecné zastupiteľstvo
P	pasíva
PCM	pulzná kódová modulácia
PHSR	Program hospodárskeho a sociálneho rozvoja
RD	rodinné domy
SHR	samostatne hospodáriaci roľník
SNR	Slovenská národná rada
SODB	Sčítanie obyvateľov domov a bytov
SZM	Socialistický zväz mladých
ŠFRB	Štátny fond rozvoja bývania
ŠR	štátny rozpočet
ŠÚ SR	Štatistický úrad Slovenskej republiky
ÚPN VÚC	územný plán vyššieho územného celku
ÚPSVaR	Úrad práce sociálnych vecí a rodiny
VH	výsledok hospodárenia
VZN	všeobecné záväzné nariadenie
ZMOS	Združenie miest a obcí na Slovensku
Z.z	Zbierka zákonov

**Príloha č. 3 Zoznam použitých kvantitatívnych a kvalitatívnych dát**

<b>Zoznam použitých kvantitatívnych a kvalitatívnych dát</b>		
<b>Oblasť dát/téma</b>	<b>Zdroj dát</b>	<b>Webová stránka</b>
Demografia	<ul style="list-style-type: none"><li>• Štatistický úrad, Datacube</li><li>• Obecný úrad Kocurany</li></ul>	<a href="http://www.statistics.sk">www.statistics.sk</a>
Bývanie	<ul style="list-style-type: none"><li>• Štatistický úrad, Datacube</li><li>• Obecný úrad Kocurany</li></ul>	<a href="http://www.statistics.sk">www.statistics.sk</a> <a href="http://www.kocurany.sk">www.kocurany.sk</a>
Školstvo a vzdelávanie	<ul style="list-style-type: none"><li>• Obecný úrad Kocurany</li></ul>	-
Zdravotníctvo	<ul style="list-style-type: none"><li>• Obecný úrad Kocurany</li></ul>	-
Sociálna starostlivosť	<ul style="list-style-type: none"><li>• Monografia obce Kocurany</li></ul>	-
Ekonomická situácia	<ul style="list-style-type: none"><li>• Štatistický úrad, Datacube</li><li>• ÚPSVaR Prievidza</li><li>• Register účtovných závierok</li><li>• Obecný úrad Kocurany</li></ul>	<a href="http://www.statistics.sk">www.statistics.sk</a> <a href="http://www.upsvar.sk">www.upsvar.sk</a> <a href="http://www.registeruz.sk">www.registeruz.sk</a> <a href="http://www.kocurany.sk">www.kocurany.sk</a>

Program rozvoja obce Kocurany na roky 2015-2022

**Príloha č. 4 - Ex-post hodnotenie predchádzajúceho PHSR**

**Formulár č. A2 Ex-post hodnotenie predchádzajúceho PHSR**

**v Eur**

č.	Názov investície - projektu (obec, okres)	Číslo a názov aktivity	Klasifikácia investície (stavby) - triedy	Rok začatia	Cena podľa vykonávacieho projektu		Objem finančných prostriedkov v príslušnom roku spolu			Finančné prostriedky podľa zdrojov								
				Rok dokončenia	Celkom	Z toho stavebná časť	Rok	Objem fin. prostriedkov	Z toho verejné investície	Štátny rozpočet	Rozpočet samosprávneho kraja	Rozpočet obce	Štátne účelové fondy	Úvery so zárukou štátu	Rozpočet EÚ	Kód OP	Súkr. zdroje	Iné zdroje
0	1	2	3	4	5	6	7	8	9	10	11	12	13	14	15	16	17	18
1.	Zeleň v športovo-oddychovom areáli Kocurany	-	2412 – Ostatné športové a rekreačné stavby	2006	471,68	0,00	2006	471,68	471,68	471,68	-	0,00	-	-	-	-	-	-
				2006														
2.	Úprava verejných priestranstiev, revitalizácia centra obce	-	2112 – Miestne komunikácie	2007	2 330,54	0,00	2007	2 330,54	2 157,60	2 157,60	-	172,94	-	-	-	-	-	-
				2007														
3.	Dom smútku Kocurany - riešenie havarijnej situácie strechy a zlepšenie tepelno-izolačných vlastností stavby	-	1272 - Budovy a miesta na vykonávanie náboženských aktivít	2007	9 331,22	9 331,22	2007	9 331,22	6 638,78	6 638,78	-	2 692,44	-	-	-	-	-	-
				?														
4.	Dokončenie výsadby zelene v športovo-oddychovom areáli	-	2412 – Ostatné športové a rekreačné stavby	2007	1 327,75	0,00	2007	1 327,75	1 327,75	1 327,75	-	0,00	-	-	-	-	-	-
				2007														
5.	Rekonštrukcia klubu mladých Kocurany	-	1261 - Budovy na kultúrnu a verejnú zábavu	2008	4 977,69	4 977,69	2008	4 977,69	3 452,16	3 452,16	-	1 525,53	-	-	-	-	-	-
				?														
6.	Rozvoj športu v obci Kocurany so zapojením detí a mládeže	-	-	2009	8 063,34	0,00	2009	8 063,34	7 600	7 600	-	463,34	-	-	-	-	-	-
				2009														
7.	Údržba budovy obecného úradu a kultúrneho domu	-	1220 – Budovy pre administratívu	2009	15 070,70	15 070,70	2009	15 070,70	10 700	10 700	-	4 370,70	-	-	-	-	-	-
				2010														
8.	Rekonštrukcia a modernizácia miestneho rozhlasu a verejného osvetlenia	-	2112 – Miestne komunikácie	2009	13 100	-	2009	13 100	11 790	11 790	-	1 310	-	-	-	-	-	-
9.	Výstavba detského ihriska v športovom areáli Kocurany	-	2411- Športové ihriská	2009	13 280	13 280	2009	13 280	13 277	13 277	-	3	-	-	-	-	-	-
				2010														

Program rozvoja obce Kocurany na roky 2015-2022

10.	Rekonštrukcia miestnych komunikácií v obci Kocurany	A. 1.1.2 Generálna oprava hlavných miestnych komunikácií	2112 - Miestne komunikácie	2010	152 302,09	-	2010	-	-	-	-	23 437,38	-	-	128 864,70	-	-	-
				2010														
11.	Futbal v Kocuranych 2010	-	-	2010	9 101	-	2010	9 101	9 101	9 101	-	0,00	-	-	-	-	-	-
				2010														
12.	Technické zhodnotenie interiéru obecného úradu v Kocuranych	-	1220 - Budovy pre administratívu	2010	12 800	12 800	2010	12 800	12 800	12 800	-	0,00	-	-	-	-	-	-
				2010														
13.	Priateľstvo upevňované športom a kultúrou nepozná hranice - Projekt cezhraničnej spolupráce s obcou Lukoveček	-	-	2011	8 780	-	2011	8 780	-	878	-	439	-	-	7 463	-	-	-
				2011														
14.	Územný plán obce Kocurany, Zmeny a doplnky č. 1 (aktualizácia 2012)	-	-	2012	11 940	-	2012	11 940	-	4 776	-	7 164	-	-	-	-	-	-
				2012														

Príloha č. 5 - Ex-ante hodnotenie - projektovej pripravenosti investícií k termínu aktualizácie PRO, resp. vypracovania PRO

Formulár č. A3 - Ex-ante hodnotenie – stav projektovej pripravenosti investícií k termínu aktualizácie PRO, resp. vypracovania PRO

v Eur

por. č.	Politika - oblasť	Názov investície (obec, okres)	Klasifikácia stavby - triedy	Rok začatia-plán	Technická príprava mesiac/rok	Cena podľa stavebného zámeru		Navrhovaný objem finančných prostriedkov v príslušnom roku spolu			Finančné prostriedky podľa zdrojov									
				Rok dokončenia-plán		ÚR:	Celkom	Z toho stavebná časť	Rok	Objem fin. prostriedkov celkom	Z toho verejné investície	Štátny rozpočet	Rozpočet samosprávneho kraja	Rozpočet obce	Štátne účelové fondy	Úvery so zárukou štátu	Rozpočet EÚ	Kód OP	Súkr. zdroje	Iné zdroje
0	1	2	3	4	5	6	7	8	9	10	11	12	13	14	15	16	17	18	19	
1	Politika (oblasť) - hospodárska	Rozšírenie kamerového systému - ako prevencia proti kriminalite a zároveň ochrana majetku	-	2014	-	-	-	2015	2 534,24	-	2 000	-	534,24	-	-	-	-	-	-	
					-			-	-	-	-	-	-	-	-	-	-			
				2015	-	-	-	-	-	-	-	-	-	-	-	-	-	-	-	-
2	Politika (oblasť) – environmentálna	Náučný chodník obce Kocurany	2112 – Miestne komunikácie	2015	-	-	-	2015	4 420	-	4 180	-	240	-	-	-	-	-	-	
					-			-	-	-	-	-	-	-	-	-	-			
				2015	-	-	-	-	-	-	-	-	-	-	-	-	-	-	-	-

Program rozvoja obce Kocurany na roky 2015-2022

**Príloha č. 6 - Súhrnný prehľad projektov a aktivít**

**Formulár č. P3 Súhrnný prehľad projektov a aktivít**

**v Eur**

P. č.	Názov obce	Názov investora	Typ zámeru	Klasifikácia stavby	Zameranie projektu (názov vystihujúci zámer)	Stručný popis, resp. poznámky	Oblasť, na ktorú je projektový zámer orientovaný			Ukazovatele výstupov		Stav pripravenosti projektového zámeru		Predpokladaný termín realizácie (od - do)	Predpokl. náklady	Priorita zámeru		Spolupráca s partner. pri realizácii	Realizácia projektu je viazaná na podmienku
							Oblasť	Kategória	Iné - doplňte	Ukazovateľ / jednotka	Plánovaná hodnota	Stav	Iné - doplňte			Priorita	Iné - doplňte		
1	2	3	4	5	6	7	8	8a	8b	9	9a	10	10a	11	12	13		14	15
1	Kocurany	Obec Kocurany	Investičný	2112 - Miestne komunikácie	Dobudovanie miestnej komunikácie	MITANI, pieskovňa	Technická infraštruktúra	Doprava, komunikácie, MHD	-	náklady	225 000	Iné - doplňte	čistočne pripravené	05/2016-10/2022	225 000	Realizácia je závislá od získania finančných prostriedkov	-	-	-
2	Kocurany	Obec Kocurany	Investičný	2112 - Miestne komunikácie	Vybudovanie spevnenej komunikácie v extraviláne obce	viď. pozemkové úpravy	Technická infraštruktúra	Doprava, komunikácie, MHD	-	náklady	420 000	Iné - doplňte	zámer	08/2017-10/2022	420 000	Realizácia je závislá od získania finančných prostriedkov	-	-	-
3	Kocurany	Obec Kocurany	Investičný	2112 - Miestne komunikácie	Výstavba a rekonštrukcia chodníkov v obci resp. spojovacieho chodníka	Opatovce n/Nitr.-Kocurany	Technická infraštruktúra	Doprava, komunikácie, MHD	-	náklady	600 000	Iné - doplňte	projektová dokumentácia	05/2016-10/2018	600 000	Realizácia je závislá od získania finančných prostriedkov	-	-	-
4	Kocurany	Obec Kocurany	Investičný	1274 – Ostatné budovy, i.n.	Oprava resp. osadenie autobusovej zastávky SAD v obci	Horný koniec	Technická infraštruktúra	Doprava, komunikácie, MHD	-	náklady	20 000	Iné - doplňte	zámer	04/2017-08/2017	20 000	Realizácia je závislá od získania finančných prostriedkov	-	-	-
5	Kocurany	Obec Kocurany	Investičný	1272 – Budovy a miesta na vykonávanie náboženských aktivít	Výstavba urnového hája a vybudovanie sociálneho zariadenia na cintoríne	nový cintorín	Verejné priestranstvá	Verejné priestranstvá	-	náklady	45 000	Iné - doplňte	zámer	04/2016-10/2017	45 000	Realizácia je závislá od získania finančných prostriedkov	-	-	-
6	Kocurany	Obec Kocurany	Investičný	-	Zabezpečenie ozvučenia pri pohreboch	nový cintorín	Sociálna oblasť	Verejné priestranstvá	-	náklady	1 000	Iné - doplňte	zámer	04/2016-08/2016	1 000	využitie obecných zdrojov	-	-	-
7	Kocurany	Obec Kocurany	Investičný	-	Rozširovanie kamerového systému v obci	prevencia proti kriminalite, ochrana majetku	Technická infraštruktúra	Bezpečnosť	-	náklady	2 000	Zámer je pokrač. už realizovan. projektu	-	10/2015-11/2017	2 000	prevencia proti kriminalite, ochrana majetku, obecné zdroje	-	-	-

Program rozvoja obce Kocurany na roky 2015-2022

8	Kocurany	Obec Kocurany	Investičný	1272 - Budovy a miesta na vykonávanie náboženských aktivít	Oprava dlažby - Dom smútku	cintorín	Sociálna oblasť	Verejné priestranstvá	-			Iné - doplnite	zámer	04/2016-10/2016		Iné - doplnite	využitie obecných zdrojov	-	-
9	Kocurany	Obec Kocurany	Investičný	2112 – Miestne komunikácie	Vybudovanie turistických chodníkov spájajúcich okolité obce	CR Bojnice, Opotove n/Nitr., Šútovce	Cestovný ruch	Agroturistika	-	náklady	120 000	Iné - doplnite	zámer	06/2016-10/2018	120 000	Realizácia je závislá od získania finančných prostriedkov	-	-	-
10	Kocurany	Obec Kocurany	Investičný	2112 – Miestne komunikácie	Výstavba náučného chodníka vo vzájomnej spolupráci mikroregiónu MAS	rozšírenie povedomia obyvateľstva	Cestovný ruch	Agroturistika	-	náklady	12 000	Iné - doplnite	Zámer	06/2016-10/2022	12 000	Iné - doplnite	osveta-program obnovy dediny	-	-
11	Kocurany	Obec Kocurany	Investičný	1262 – Múzea a knižnice	Zriadenie obecného múzea s využitím voľných priestorov	história	Cestovný ruch	Kultúrne a historické pamiatky	-	náklady	50 000	Iné - doplnite	Zámer	04/2017-10/2018	50 000	Realizácia je závislá od získania finančných prostriedkov	-	-	-
12	Kocurany	Obec Kocurany	Investičný	1263 - Školy, univerzity a budovy na vzdelávanie	Podpora projektu pre zriadenie školského zariadenia – materská škola	požiadavky obyvateľov	Sociálna infraštruktúra	Školstvo	-	náklady	60 000	V štádiu úvah		08/2017-10/2022	60 000	Zámer je v súčasnosti len v polohe úvah	-	-	-
13	Kocurany	Obec Kocurany	Investičný	1220 – Budovy pre administratívu	Rekonštrukcia vstupu do obecného úradu	TN	Sociálna infraštruktúra	Kultúra	-	náklady	10 000	Iné - doplnite	Zámer	08/2016-10/2018	10 000	Iné - doplnite	využitie obecných zdrojov	-	-
14	Kocurany	Obec Kocurany	Investičný	1261 – Budovy na kultúrnu a verejnú zábavu	Modernizácia inventára v kultúrnom dome	modernizácia	Sociálna infraštruktúra	Kultúra	-	náklady	6 000	Iné - doplnite	Zámer	03/2017-11/2018	6 000	Iné - doplnite	využitie obecných zdrojov	-	-
15	Kocurany	Obec Kocurany	Investičný	1122 - Trojbytové a viacbytové budovy	Výstavba nájomných bytov	bývanie mladých	Sociálna infraštruktúra	Bývanie	-	náklady	1 200 000	Iné - doplnite	Zámer	08/2018-10/2022	1 200 000	Realizácia je závislá od získania finančných prostriedkov	-	-	-
16	Kocurany	Obec Kocurany	Investičný	1110 – Jednobytové budovy	Podpora IBV – príprava infraštruktúry	rozvoj obce	Sociálna infraštruktúra	Bývanie	-	náklady	1 000 000	Iné - doplnite	Zámer	08/2017-11/2022	1 000 000	Realizácia je závislá od získania finančných prostriedkov	-	-	-
17	Kocurany	Obec Kocurany	Investičný	2121 – Miestne komunikácie	Výsadba zelene a budovanie oddychových zón	oddych	Životné prostredie	Verejná zeleň	-	náklady	10 000	Spracovaná štúdia		08/2016-10/2018	10 000	Realizácia je závislá od získania finančných prostriedkov	-	-	-
18	Kocurany	Obec Kocurany	Investičný	-	Zabránenie erózie územia výsadbou zelene	MUSES	Životné prostredie	Verejná zeleň	-	náklady	14 000	Iné - doplnite	Zámer	06/2016-11/2018	14 000	Iné - doplnite	protierózna ochrana	-	-
19	Kocurany	Obec Kocurany	Investičný	1251- Priemyselné budovy	Zníženie energetickej náročnosti budovy bývalej školy	úspora	Životné prostredie	Znižovanie energetickej náročnosti	-	náklady	40 000	Iné - doplnite	Zámer	08/2016-11/2018	40 000	Realizácia je závislá od získania finančných prostriedkov	-	-	-



Program rozvoja obce Kocurany na roky 2015-2022

20	Kocurany	Obec Kocurany	Investičný	2420 – Ostatné inžinierske stavby, i.n	Zlepšenie podmienok separovania odpadov/zberné miesta	podmienky	Technická infraštruktúra	Odpadové hospodárstvo	-	náklady	6 000	Iné - doplňte	Zámer	2018	6 000	Realizácia je závislá od získania finančných prostriedkov	-	-	-
21	Kocurany	Obec Kocurany	Investičný	-	Udržiavanie neupravených vodných tokov	ochrana	Životné prostredie	Prevenia pred prírodnými nešťastiami	-	náklady	26 000	V štádiu úvah		2018	26 000	Realizácia je závislá od získania finančných prostriedkov	-	-	-
22	Kocurany	Obec Kocurany	Investičný	2222 – Miestne potrubné rozvody vody	Vybudovanie vodojemu STVS a.s. Banská Bystrica	nutnosť	Životné prostredie	Akumulácia vody	-	náklady	46 000	Iné - doplňte	pripravuje sa výstavba vodojemu 100 m <sup>3</sup>	2018	46 000	Iné - doplňte	využitie súkrom. zdrojov	-	-

Program rozvoja obce Kocurany na roky 2015-2022

**Príloha č. 7 Finančný rámec pre realizáciu PRO obce**

**Formulár č. F2 - Finančný rámec pre realizáciu PRO obce**

**v Eur**

Číslo opatrenia	Kód a názov projektu/aktivity	Klasifikácia stavieb - trieda	Hlavný ukazovateľ - výsledku, dosahu	Termín začatia a ukončenia realizácie projektu /aktivity	RN Spolu	Verejné zdroje celkom	Verejné zdroje		Súkromné zdroje	Úverové zdroje	EIB príspevok (informatívne)	Iné zdroje- obec
				mesiac/rok - mesiac/rok			a=b+e+f+g+h	b=c+d			Národné celkom	
<b>I. Hospodárska politika</b>					<b>1 497 000</b>	<b>1 095 000</b>	<b>245 000</b>	<b>850 000</b>	<b>5 000</b>	<b>-</b>	<b>25 000</b>	<b>372 000</b>
Opatrenie 1.1	1.1.1 Dobudovanie miestnej komunikácie	2112 - Miestne komunikácie	2 300 m miestnych komunikácií	05/2016-10/2022	225 000	125 000	25 000	100 000	-	-	-	100 000
	1.1.2 Vybudovanie spevnenej komunikácie v extraviláne obce	2112 - Miestne komunikácie	3 500 m spevnenej komunikácie	08/2017-10/2022	420 000	400 000	80 000	320 000	-	-	-	20 000
	1.1.3 Výstavba a rekonštrukcia chodníkov v obci resp. spojovacieho chodníka	2112 - Miestne komunikácie	3 800 m vybudovaných chodníkov	05/2016-10/2018	600 000	500 000	100 000	400 000	-	-	-	100 000
	1.1.4 Oprava resp. osadenie autobusovej zastávky SAD v obci (horný koniec)	1274 – Ostatné budovy, i.n.	vybudovaná zastávka	04/2017-08/2017	20 000	-	-	-	-	-	-	20 000
Opatrenie 1.2	1.2.1 Výstavba urnového hája a vybudovanie sociálneho zariadenia na cintoríne	1272 – Budovy a miesta na vykonávanie náboženských aktivít	180 m <sup>2</sup> zastavanej plochy	04/2016-10/2017	45 000	20 000	20 000	-	-	-	-	25 000
	1.2.2 Zabezpečenie ozvučenia pri pohreboch	-	4 ks: technické zabezpečenie ozvučenia	04/2016-08/2016	1 000	-	-	-	-	-	-	1 000
	1.2.3 Rozširovanie kamerového systému v obci	-	5 ks osadených kamier/bod snímania	10/2015-11/2017	2 000	-	-	-	-	-	-	2 000
	1.2.4 Oprava dlažby-Dom smútku	1272 - Budovy a miesta na vykonávanie náboženských aktivít	50 m <sup>2</sup> rekonštruovanej plochy	04/2016-10/2016	2 000	-	-	-	-	-	-	2 000
Opatrenie 1.3	1.3.1 Vybudovanie turistických chodníkov spájajúcich okolité obce	2112 – Miestne komunikácie	800 m turistických chodníkov	06/2016-10/2018	120 000	30 000	-	30 000	-	-	20 000	70 000

Program rozvoja obce Kocurany na roky 2015-2022

	1.3.2 Výstavba náučného chodníka vo vzájomnej spolupráci mikroregiónu MAS	2112 – Miestne komunikácie	10 000 m dĺžky náučného chodníka	06/2016-10/2022	12 000	10 000	10 000	-	-	-	-	2 000
	1.3.3 Zriadenie obecného múzea s využitím voľných priestorov	1262 – Múzea a knižnice	80 m <sup>2</sup> využitého priestoru	04/2017-10/2018	50 000	10 000	10 000	-	5 000	-	5 000	30 000
<b>II. Sociálna politika</b>					<b>2 276 000</b>	<b>1 330 000</b>	<b>1 330 000</b>	<b>-</b>	<b>500 000</b>	<b>-</b>	<b>-</b>	<b>446 000</b>
Opatrenie 2.1	2.1.1 Podpora projektu pre zriadenie školského zariadenia- materská škola	1263 - Školy, univerzity a budovy na vzdelávanie	kapacita materskej školy: 20	08/2017-10/2022	60 000	30 000	30 000	-	-	-	-	30 000
Opatrenie 2.2	2.2.1 Rekonštrukcia vstupu do obecného úradu	1220 – Budovy pre administratívu	zrekonštruovaná budova	08/2016-10/2018	10 000	-	-	-	-	-	-	10 000
	2.2.2 Modernizácia inventára v kultúrom dome	1261 – Budovy na kultúrnu a verejnú zábavu	moderné vybavenie: 7	03/2017-11/2018	6 000	-	-	-	-	-	-	6 000
Opatrenie 2.3	2.3.1 Výstavba nájomných bytov	1122 - Trojbytové a viacbytové budovy	24 nájomných bytov	08/2018-10/2022	1 200 000	1 100 000	1 100 000	-	-	-	-	100 000
	2.3.2 Podpora IBV – príprava infraštruktúry	1110 – Jednobytové budovy	vystavaná infraštruktúra: 4	08/2017-11/2022	1 000 000	200 000	200 000	-	500 000	-	-	300 000
<b>III. Environmentálna oblasť</b>					<b>142 000</b>	<b>79 000</b>	<b>79 000</b>	<b>-</b>	<b>46 000</b>	<b>-</b>	<b>-</b>	<b>17 000</b>
Opatrenie 3.1	3.1.1 Výsadba zelene a budovanie oddychových zón	2121 – Miestne komunikácie	160 m <sup>2</sup> vysadenej zelene	08/2016-10/2018	10 000	8 000	8 000	-	-	-	-	2 000
Opatrenie 3.2	3.2.1 Zabránenie erózie územia výsadbou zelene	2121 – Miestne komunikácie	800 m <sup>2</sup> vysadenej zelene	06/2016-11/2018	14 000	10 000	10 000	-	-	-	-	4 000
Opatrenie 3.3	3.3.1 Zníženie energetickej náročnosti budovy bývalej školy	1251- Priemyselné budovy	30 % zníženie nákladov	08/2016-11/2018	40 000	32 000	32 000	-	-	-	-	8 000
Opatrenie 3.4	3.4.1 Zlepšenie podmienok separovania odpadov/zberné miesta	2420 – Ostatné inžinierske stavby, i.n	200 m <sup>2</sup> zberného miesta	03/2016-11/2018	6 000	5 000	5 000	-	-	-	-	1 000
Opatrenie 3.5	3.5.1 Udržiavanie neupravených vodných tokov	-	3 000 m vyčisteného vodného toku	04/2016-11/2018	26 000	24 000	24 000	-	-	-	-	2 000
	3.5.2 Vybudovanie vodojemu STVS a.s. Banská Bystrica	2222 – Miestne potrúbné rozvody vody	vodojem 100 m <sup>3</sup>	03/2016-11/2016	46 000	-	-	-	46 000	-	-	-
<b>Celkom</b>					<b>3 415 000</b>	<b>2 504 000</b>			<b>51 000</b>		<b>25 000</b>	<b>835 000</b>

**Príloha č. 8 - Akčný plán na daný rozpočtový rok s výhľadom na 2 roky (x+2)**

<b>Formulár na prípravu projektov</b>	
<b>Názov projektu</b>	1.1.4 Oprava resp. osadenie autobusovej zastávky SAD v obci (horný koniec)
<b>Cieľ projektu</b>	Rekonštrukcia autobusovej zastávky – zvýšenie komfortu pre cestujúcich
<b>Termín</b>	2017
<b>Garant</b>	Obec Kocurany
<b>Spolupráca (partner)</b>	N/A
<b>Predpokladané náklady</b>	20 000 Eur
<b>Zdroje financovania</b>	vlastné zdroje
<b>Výstup</b>	opravená/nová autobusová zastávka
<b>Užívatelia</b>	obyvatelia obce, cestujúci
<b>Indikátory monitoringu</b>	spokojnosť obyvateľov, životnosť

<b>Formulár na prípravu projektov</b>	
<b>Názov projektu</b>	1.2.1 Výstavba urnového hája a vybudovanie sociálneho zariadenia na cintoríne
<b>Cieľ projektu</b>	Rozšíriť občiansku vybavenosť
<b>Termín</b>	2017
<b>Garant</b>	Obec Kocurany
<b>Spolupráca (partner)</b>	N/A
<b>Predpokladané náklady</b>	45 000 Eur
<b>Zdroje financovania</b>	vlastné zdroje, štát
<b>Výstup</b>	nové stavby
<b>Užívatelia</b>	obyvatelia obce a jej návštevníci
<b>Indikátory monitoringu</b>	obsadenosť urnových schránok, návštevnosť soc. zariadenia

<b>Formulár na prípravu projektov</b>	
<b>Názov projektu</b>	1.2.2 Zabezpečenie ozvučenia pri pohreboch
<b>Cieľ projektu</b>	Skvalitnenie ozvučenia pri pohrebných obradoch
<b>Termín</b>	2016
<b>Garant</b>	Obec Kocurany
<b>Spolupráca (partner)</b>	N/A
<b>Predpokladané náklady</b>	1 000 Eur
<b>Zdroje financovania</b>	vlastné zdroje
<b>Výstup</b>	technológia
<b>Užívatelia</b>	obyvatelia obce a jej návštevníci
<b>Indikátory monitoringu</b>	plošné ozvučenie - pokrytie

<b>Formulár na prípravu projektov</b>	
<b>Názov projektu</b>	1.2.3 Rozširovanie kamerového systému v obci
<b>Cieľ projektu</b>	Prevenia proti kriminalite, ochrana majetku
<b>Termín</b>	2017
<b>Garant</b>	Obec Kocurany
<b>Spolupráca (partner)</b>	N/A
<b>Predpokladané náklady</b>	2 000 Eur
<b>Zdroje financovania</b>	vlastné zdroje
<b>Výstup</b>	počet umiestnených kamier
<b>Užívatelia</b>	verejnosť
<b>Indikátory monitoringu</b>	nahraté záznamy – dohľad nad verejným poriadkom

Program rozvoja obce Kocurany na roky 2015-2022

<b>Formulár na prípravu projektov</b>	
<b>Názov projektu</b>	1.2.4 Oprava dlažby - Dom smútku
<b>Cieľ projektu</b>	Zabezpečenie rekonštrukcie dlažby
<b>Termín</b>	2016
<b>Garant</b>	Obec Kocurany
<b>Spolupráca (partner)</b>	N/A
<b>Predpokladané náklady</b>	2 000 Eur
<b>Zdroje financovania</b>	vlastné zdroje
<b>Výstup</b>	zrekonštruovaná dlažba
<b>Užívatelia</b>	obyvatelia obce a jej návštevníci
<b>Indikátory monitoringu</b>	časové obdobie – technický stav dlažby

<b>Formulár na prípravu projektov</b>	
<b>Názov projektu</b>	3.5.2 Vybudovanie vodojemu STVS a.s. Banská Bystrica
<b>Cieľ projektu</b>	Zabezpečenie akumulácie vody (zásobník na vodu)
<b>Termín</b>	2016
<b>Garant</b>	Obec Kocurany
<b>Spolupráca (partner)</b>	STVS a.s.
<b>Predpokladané náklady</b>	46 000 Eur
<b>Zdroje financovania</b>	súkromné zdroje
<b>Výstup</b>	vodojem 100 m <sup>3</sup>
<b>Užívatelia</b>	obyvatelia obce
<b>Indikátory monitoringu</b>	počet pripojených obyvateľov