

**PROGRAM HOSPODÁRSKEHO A SOCIÁLNEHO ROZVOJA OBCE ŽALOBÍN NA
OBDOBIE 2015 - 2023**
(Aktualizácia s predĺžením platnosti)



Názov:	Program hospodárskeho rozvoja a sociálneho rozvoja obce Žalobín na roky 2015 - 2023
Územné vymedzenie :	Prešovský kraj, okres Vranov nad Topľou,
Dátum schválenia PHSR:	
Obdobie platnosti:	2015 - 2023
Verzia	1.0



1	Úvod.....	5
2	Základné informácie o obci	9
2.1	História obce	9
2.2	Geografická poloha	10
2.3	Prírodné pomery a klíma	10
2.4	Krajinná štruktúra.....	14
3	Analytická časť	15
3.1	Analýza vnútorného prostredia	15
3.1.1	Demografia.....	15
3.1.2	Bývanie.....	17
3.1.3	Trh práce a nezamestnanosť	18
3.1.4	Občianska a technická vybavenosť	20
3.1.4.1	Občianska vybavenosť	20
3.1.4.1.1	Vzdelávanie	20
3.1.4.1.2	Šport a športové zariadenia.....	20
3.1.4.1.3	Zdravotníctvo.....	20
3.1.4.1.4	Sociálne služby	20
3.1.4.1.5	Cestovný ruch a rekreácia.....	20
3.1.4.1.6	Kultúrne inštitúcie a kultúrne pamiatky	21
3.1.4.2	Technická infraštruktúra	22
3.1.4.2.1	Cestná sieť a dopravné systémy	22
3.1.4.2.2	Vodné hospodárstvo	22
3.1.4.2.3	Energetické hospodárstvo.....	22
3.1.4.2.4	Telekomunikácie	23
3.1.4.2.5	Odpadové hospodárstvo	23
3.1.4.3	Štandardy minimálnej vybavenosti obce	24
3.2	Analýza vonkajšieho prostredia	25
3.3	Zhodnotenie súčasného stavu územia - SWOT analýza	29
4	STRATEGICKÁ ČASŤ.....	31
5	PROGRAMOVÁ ČASŤ.....	32
5.1	Ukazovatele.....	33
5.2	Projektové zámery so spracovanou štúdiou / projektovou dokumentáciou / vydanými povoleniami	35
6	REALIZAČNÁ ČASŤ.....	38



6.1	Akčný plán	38
7	Záver	40
8	Použité zdroje.....	41
Tabuľka 1.	Formulár Ú1 - Harmonogram spracovania.....	5
Tabuľka 2.	Proces spracovania	6
Tabuľka 3.	Prehľad operačných programov a riadiacich orgánov	8
Tabuľka 4.	Základná charakteristika obce (k 31.12.2014).....	9
Tabuľka 5.	Výmera územia obce v hektároch k 31.12.2014.....	14
Tabuľka 6.	Vývoj počtu obyvateľ podľa pohlavia.....	15
Tabuľka 7.	Pohyb obyvateľstva (2005-2014)	16
Tabuľka 8.	Byty podľa typu budov	17
Tabuľka 9.	Miera evidovanej nezamestnanosti (v %).....	18
Tabuľka 10.	Evidovaní uchádzači o zamestnanie v obci	18
Tabuľka 11.	Trvalo bývajúce obyvateľstvo podľa ekonomickej aktivity (ŠÚ SR SODB 2011)	18
Tabuľka 12.	Ekonomicky aktívne obyvateľstvo odvetvia ekonomickej činnosti rok 2011.....	19
Tabuľka 13.	Vybavenosť obce	24
Graf 1.	Vývoj počtu obyvateľov od roku 2005 do 2014	15
Graf 2.	Veková štruktúra obyvateľstva (2014)	15
Graf 3.	Národnostné zloženie obyvateľov obce.....	16
Graf 4.	Obyvateľstvo obce podľa vierovyznania obyvateľov.....	16
Graf 5.	Obyvateľstvo podľa najvyššieho dosiahnutého vzdelania.....	17
Obrázok 1.	Kvalita životného prostredia - zaťaženie okresov stresovými faktormi.....	10





1 Úvod

V súlade so zákonom NR SR č. 309/2014, ktorým sa mení a dopĺňa zákon č. 539/2008 o podpore regionálneho rozvoja, obec Žalobín aktualizuje strednodobý strategický dokument s názvom Program hospodárskeho a sociálneho rozvoja obce Žalobín s výhľadom do roku 2023 (ďalej len PHSR). Tento dokument na základe spracovania aktuálnych a relevantných štatistických údajov, ako aj verifikovaných údajov, výstupov z analytickej časti, SWOT analýzy a identifikovaných potrieb – predpokladov rozvoja, navrhne stratégiu rozvoja obce.

Stratégia, ktorej ciele a priority budú stanovené s ohľadom na existujúci vnútorný potenciál, bude rešpektovať reálne možnosti čo najefektívnejšieho využitia a zhodnotenia definovaných endogénnych zdrojov s cieľom rozvoja miestnej ekonomiky, jedného z predpokladov dosiahnutia vyššej kvality života obyvateľov.

Obsah PHSR je definovaný nasledovne:

Analytická časť je založená na databáze informácií a ukazovateľov, obsahuje komplexné hodnotenie a analýzu východiskovej situácie obce s väzbami na širšie územie a odhad budúceho vývoja, možné riziká a ohrozenia, ako aj príležitosti vo využívaní vnútorného potenciálu územia.

Strategická časť definuje stratégiu rozvoja obce pričom zohľadňuje jeho vnútorné špecifiká a stanovuje strategický a špecifické ciele a priority rozvoja obce pri rešpektovaní princípov regionálnej politiky v záujme dosiahnutia vyváženého udržateľného rozvoja územia obce.

Programová časť obsahuje najmä zoznam opatrení a aktivít na zabezpečenie realizácie programu rozvoja obce.

Realizačná časť je zameraná na popis postupov inštitucionálneho a organizačného zabezpečenia realizácie programu rozvoja obce, systém monitorovania a hodnotenia plnenia programu rozvoja obce s ustanovením merateľných ukazovateľov, vecný a časový harmonogram realizácie programu rozvoja obce formou akčných plánov.

Finančná časť obsahuje finančné zabezpečenie jednotlivých opatrení a aktivít, inštitucionálnu a organizačnú stránku realizácie programu rozvoja obce.

PHSR bol spracovávaný v priebehu roku 2015

Tabuľka 1. Formulár Ú1 - Harmonogram spracovania

	2015			2016
Termín	X	XI	XII	
Prípravná fáza				
Analytická časť				
Strategická časť				
Programová časť				
Realizačná časť				
Finančná časť				
Finalizácia, schvaľovanie, SEA				



Tabuľka 2. Proces spracovania

Zapojenie aktérov regionálneho rozvoja	<ul style="list-style-type: none"> - externou spoločnosťou - v spolupráci: <ul style="list-style-type: none"> o s externými odborníkmi o so starostkou obce o so zamestnancami obce - konzultovaný: <ul style="list-style-type: none"> o s poslancami OZ - pripomienkovaný: <ul style="list-style-type: none"> o širokou verejnosťou
Zapojenie verejnosti	<ul style="list-style-type: none"> - prostredníctvom online dotazníkového prieskumu na webovej stránke obce, - vyplnením distribuovaného dotazníka v tlačenej podobe - možnosťou konzultácií na OcÚ
Zohľadnenie názorov verejnosti	<ul style="list-style-type: none"> - zapracovanie výstupov z dotazníkového prieskumu do pripravovaného dokumentu
Publicita	<ul style="list-style-type: none"> - informácie zverejňované na webovej stránke - informácie zverejňované na úradnej tabuli - informácie poskytované na zasadnutiach OZ
Financovanie spracovania	<ul style="list-style-type: none"> - z rozpočtu obce

Obec Žalobín plánuje prostredníctvom intervencií do územia v programovom období 2014 – 2020 definovaných v tomto dokumente komplementárne nadviazať na ďalšie stratégie, plány a programy, ktoré zameraním svojich intervencií môžu prispieť k dosahovaniu cieľov a rastu konkurencieschopnosti obce.

Svojím tematickým zameraním bude PHSR v nadväznosti a doplnkovosti s nasledujúcimi aktuálnymi / pripravovanými dokumentmi:

miestna úroveň:

- Stratégia CLLD

úroveň PSK:

- Program hospodárskeho a sociálneho rozvoja PSK na obdobie 2008-2015, sprac. 2008, aktualizovaná verzia sprac. 2010
- Koncepcia rozvoja sociálnych služieb na území PSK, 2009, dodatok 2011
- Program rozvoja vidieka PSK, 2015
- Rozvojová stratégia PSK pre cestovný ruch, 2009
- Stratégia PSK pre podporu a rozvoj podnikania, 2009
- Analytická štúdia efektívnosti pri využívaní energií v zariadeniach v zriaďovateľskej pôsobnosti PSK, rozpracované 2015
- Program energetického manažmentu PSK, rozpracované 2015



- Stratégia destinačného marketingu cestovného ruchu PSK, Prešov, 2014
- Generel dopravnej infraštruktúry, rozpracované 2015
- Koncepcia rozvoja sociálnych služieb na území PSK, 2009, dodatok sprac. 2011
- Koncepcia rozvoja informačného systému PSK, 2009
- Stratégia rozvoja a údržby ciest II. a III. triedy, 2014
- Program odpadového hospodárstva Prešovského kraja na roky 2011 – 2015, sprac. 2013
- Regionálna integrovaná územná stratégia PSK, rozpracované 2015
- Regionálna stratégia výchovy a vzdelávania na území PSK na obdobie 2013 – 2015

národná úroveň

- Partnerská dohoda SR 2014-2020
- Národná stratégia regionálneho rozvoja SR
- Národná stratégia trvalo udržateľného rozvoja SR
- Stratégia, zásady a priority štátnej environmentálnej politiky
- Stratégia rozvoja dopravy SR do roku 2020
- Národný program reforiem Slovenskej republiky 2013
- Koncepcia územného rozvoja Slovenska 2001 v znení KURS 2011 – Zmeny a doplnky č. 1 KURS 2001
- Program stability Slovenskej republiky na roky 2012 až 2015
- Operačné programy SR financované z Európskych štrukturálnych a investičných fondov na programové obdobie 2014 – 2020
- Programové vyhlásenie vlády SR na roky 2012 – 2016
- Národný strategický plán rozvoja vidieka pre programové obdobie 2007 – 2013
- Program rozvoja vidieka 2014-2020
- Národná stratégia ochrany biodiverzity na Slovensku
- Program odpadového hospodárstva Slovenskej republiky na roky 2011 - 2015
- Koncepcia vodohospodárskej politiky SR do roku 2015
- Národný strategický plán rybného hospodárstva SR 2007 - 2013
- Operačné programy SR na programové obdobie 2007 – 2013
- Stratégia celoživotného vzdelávania a poradenstva
- Národný program rozvoja životných podmienok osôb so zdravotným postihnutím na roky 2014-2020
- Zákon NR SR č. 539/2008 Z. z. o podpore regionálneho rozvoja
- Zákon o posudzovaní vplyvov na životné prostredie č. 24/2006 Z. z v znení neskorších predpisov

nadnárodná úroveň

- Stratégia Európa 2020
- Program cezhraničnej spolupráce Poľsko – Slovenská republika 2014-2020

Prostredníctvom výziev v rámci jednotlivých operačných programov budú môcť žiadatelia/prijímatelia získať nenávratný finančný príspevok na realizáciu aktivít v oblastiach stanovených v súlade s cieľmi Slovenskej republiky rešpektujúcich ciele EÚ.



2 Základné informácie o obci

Tabuľka 4. Základná charakteristika obce (k 31.12.2014)

Kód obce	529290
Názov okresu	Vranov nad Topľou
Názov kraja	Prešovský samosprávny kraj
Štatút obce	obec
PSČ	094 03
Telefónne smerové číslo	057
Prvá písomná zmienka o obci rok	1451
Celková výmera územia obce [ha]	1187,76
Počet obyvateľov	816
Hustota obyvateľstva na km ²	68,69

2.1 História obce

Najstaršie informácie o osídlení Žalobína sú z druhej polovice 5. tisícročia pred n. l. Územie osídľovali prví poľnohospodári - ľudia mladšej doby kamennej. Koncom 3. tisícročia pred n. l. to boli skupiny pravekých pastierov. Osídlenie území povodia Tople a Ondavy slovanským obyvateľstvom sa spája s veľkomoravským obdobím. Slovania toto územie - Tovarniansku dolinu - obývali už pred príchodom starých Maďarov. Názov obce je podľa ústneho podania spojený so slovom žalosť - žaloba. Tak ju zachytil podľa rozprávania starých Žalobínčanov (Jozefa Brecka, Štefana Mražika, Jána Čalfu) v Obecnej kronike jej kronikár Pavol Serafín. Po celé stáročia sa názov obce Žalobín vyskytuje v písomnostiach vo viacerých obmenách (Zalobina, Salaba, Saloba, Salubina, Szaloba, Szalabina, Solobin, Zschalobina, Zsalobin, Zsalobina). K pomadžarčeniu názvu došlo začiatkom dvadsiateho storočia, keď Žalobín premenovali na Újpszomotor, čiže Nový Somotor. **Prvá písomná zmienka o obci Žalobín pochádza z roku 1451.** Názov obce je uvedený na listine z tohoto roku, ktorá vznikla pri príležitosti neuskutočnenej rodinnej delby drugetovských majetkov. Až do polovice 16. storočia boli zemepánmi obce výlučne Drugetovci.

Od roku 1658 až do vzniku Československej republiky bol Žalobín spätý s uhorským šľachtickým rodom - Barkóciovcami. V rokoch 1772-1774 rodina Barkóciovcov vlastnila spolu 1237 poddaných a bola tretím najväčším feudálnym rodom na Zemplíne. **Podľa údajov zo sčítania obyvateľstva v rokoch 1785-1787 mal Žalobín 60 domov, 74 rodín a 488 obyvateľov.**

Obyvatelia sa v minulosti zaoberali poľnohospodárstvom a prácou v lesoch.



V rokoch 1939 -1945 sa občania zapojili do protifašistického odboja a počas SNP aktívne pomáhali partizánom. Dedina bola z toho dôvodu vypálená. Po druhej svetovej vojne občania opravili a vybudovali domy, školu, požiarnu zbrojnicu, kultúrny dom, zregulovali miestny potok, a opravili miestne komunikácie. Pribudli služby pre občanov (zdravotnícka starostlivosť, holičstvo a kaderníctvo, súkromné pohrebné služby). Vybudoval sa vodojem pre obce Žalobín, Malá Domaša, Slovenská Kajňa a Benkovce. Obec bola plynofikovaná. Občania svojpomocne vybudovali novú faru. Vybudovali sa domy odlišného štandardu pre Rómov. V rómskej osade sa vybuďovala ČOV a kanalizácia. V januári 2005 vysvätil biskup Bernard Bober Dom nádeje, ktorý je dôstojným miestom posledných rozlúčok s pozostalými.

2.2 Geografická poloha

Obec Žalobín je jednou so 68 obcí okresu Vranov nad Topľou, ktorý patrí do územia Prešovského samosprávneho kraja. Nachádza sa približne 20 km severne od mesta Vranov nad Topľou. Kataster obce susedí s územiaми obcí Giglovce, Jasenovce, Karná, Malá Domaša, Ondavské Matiašovce a Štefanovce.

2.3 Prírodné pomery a klíma

Prírodné podmienky

Obec Žalobín leží na južnom okraji pohoria Nízke Beskydy, v doline rieky Ol'ka, na jej sútoku s Ondavou. Rozlohou je stredne veľkou obcou, patriacou do Vranovského okresu. Najbližšími susedmi sú na severe Giglovce a Jasenovce, na východe Karná a Štefanovce, na juhu Ondavské Matiašovce a zo západnej strany obec Malá Domaša.

Charakteristickým znakom Nízkych Beskýd je ich mierne zvinený reliéf, ktorý neprevyšuje 400 metrov nad morom. Odlesnené časti sa vyskytujú od výšky 134 metrov nad morom (v doline Ol'ky). Samotná obec sa nachádza v nadmorskej výške 136 metrov a viac, v honoch Kračica, Lani, Kapuscanki a v niektorých ďalších je to 200 a viac metrov nad morom a v lesných častiach dosahuje kataster až 388 metrov.

Sú tu zastúpené druhohorné horniny, najviac však treťohorné a štvrtohorné. Z genetickej stránky sú rozšírené v podstatnej miere horniny sedimentárneho pôvodu, menej sú zastúpené horniny vulkanického pôvodu. Zo sedimentárnych hornín sú najviac zastúpené horniny usadené v morskom prostredí, menej v jazernom a riečnom, veľmi nepatrnú časť tvoria horniny usadené vetrom a deluviálne - svahové. Územie okresu patrí do centrálnych a vonkajších Karpát. Počas geologického vývoja boli jednotlivé časti rôzne tektonicky porušené a deformované.



Alpínskymi horotvornými pochodmi bolo najviac postihnuté bradlové pásmo. Intenzívne zvrásnený je aj magurský flyš, ktorý má príkrovnú stavbu. Tektonicky menej sú porušené územia budované centrálnokarpatským flyšom a neogénom. Tu mala tektonika iba zlomový charakter, v posledných rokoch tu bolo objavené polymetalické zrudnenie. Významné sú tu ložiská rumelky. Rumelka sa rovnako nachádza aj v okolí Merníka, kde sa začína rozvíjať ťažba. V bradlovom pásme a magurskom flyši sú perspektívy nálezov zemného plynu a ropy.

Podnebie

Územie katastra patrí do teplej a mierne teplej klimatickej oblasti. V Beskydskom predhorí a prevažnej časti Ondavskej vrchoviny je 7 - 8 °C, iba v rozvodnom chrbte medzi Topľou a Ondavou je pod 7 °C. Vcelku je na území ročný priebeh teploty dosť pravidelný.

Najteplejším mesiacom je júl s teplotami 22 - 23 °C, najchladnejším mesiacom je január s teplotami -3 až -4°C.

Vodstvo

Tok Ondava je alochtónny, prameniáci v Nízkych Beskydách. Povodie Ondavy v priestore okresu má rovnako asymetrickú textúru, no s výrazným podielom ľavostranných prítokov. Z pravej strany ústia menšie toky, najväčšie z nich sú Syrový potok, Suchý potok a Kvakovský potok. Najväčším ľavostranným prítokom je alochtónna Oľka s pravostrannými Sitničkou a Ondalíkom a Ondavka. V susednej obci Malá Domaša sa od polovice 60. rokov nachádza vyrovnávacia vodná nádrž, ako súčasť veľkého vodného diela na Ondave - priehrade Domaša. Celá nádrž má veľký vodohospodársky význam. Nádrž má polyfunkčný charakter: reguluje prítok vôd do Východoslovenskej nížiny, je zásobárňou úžitkovej vody a perspektívne aj pitnej vody a využíva sa na rekreačné účely. Plocha celej nádrže je 14.22 km², dĺžka 13.8 km, maximálna šírka približne 3 km, maximálna hĺbka 25 metrov.

Riečka Oľka preteká územím okresov Medzilaborce, Humenné a Vranov nad Topľou a dĺžku má 41 km a je tokom V. rádu. Pramení v Laboreckej vrchovine na západnom svahu vrchu Sušková (516,2 m) v nadmorskej výške cca 465 m n. m. Od prameňa tečie na juh, esovito sa stáča a tečie Repejovskou brázdou. Priberá kratšie prítoky z oboch strán, preteká obcou Repejov (tú delí na dve časti – Repejov a Pravrovce), priberá Boršovec zľava (249,3 m n. m.), ďalej tečie obcou Oľka, potom sprava priberá Olšavku (204,5 m n. m.), pokračuje cez Ruskú Kajňu a koryto rieky sa stáča viac na juhozápad. Preteká cez Pakostov (tiež delí obec na dve časti – Pakostov a Petrovce) a z ľavej strany priberá Úvoz. Následne vstupuje do Ondavskej



vrchoviny (180,3 m n. m.), pri obci Nižná Sitnica priberá významný prítok, ľavostrannú Sitničku. Ďalej tečie poza obce Jankovce, Košarovce, pri obci Lukačovce priberá zľava najprv Hladnický potok (158,1 m n. m.) a potom Hatku, pred obcou Girovce potom pravostranný Žarnovec. Medzi obcami Girovce a Poloma vytvára Oľka dvojité meander, sprava priberá vodnatý Ondalík (140,4 m n. m.). Výraznejšie meandruje až k obci Žalobín, kde vstupuje do Beskydského predhoria. Do Ondavy sa vlieva po prekonaní výrazného ohybu 1 km juhozápadne od obce Žalobín (133,0 m n. m.).

Rastlinstvo

Z fyto geografického hľadiska patrí mikroregión do obvodu východobeskydskej flóry. Pôvodný vegetačný kryt bol narušený kľčovaním a vypaľovaním. Pozdĺž brehov Ondavy a Oľky sa ojedinele zachovali zvyšky lužného lesa. Vegetácia vyšších polôh patrí do oblasti dubovo hrabových lesov. Za najzaujímavejšie považované územie ležiace severovýchodne od obce je tzv. Štefanovská borina, ktorá je vyhlásená za chránený areál. Chránené územie je súčasťou bradlového pásma tiahnuceho sa južným okrajom Nízkych Beskýd, sú to zvyšky borovicovo dubových porastov, ktoré boli v minulosti ovplyvnené pastvou a výrubmi. Vyznačuje sa bohatou teplomilnou vegetáciou. Klimatické podmienky a pestrý geologický podklad v súčasnosti so zmenami, ktorých príčinou bol človek osídľujúci úrodnejšie časti popri toku Ondavy, dali základ súčasnému rastlinnému krytu tejto časti. Územie charakterizuje hlavne tok rieky Ondavy s výbežkom Ondavskej nivy, kde v brehových porastoch prevládajú spoločenstvá s jelšou lepkavou, vrbou bielou, topormi. Zaujímavými sú niektoré zdomácnené druhy bylín, ktoré sa k nám dostali popri toku Ondavy ako netykavka žliazkatá, ktorá pochádza zo subtrópov juhovýchodnej a južnej Ázie - ako neofyt indického pôvodu. Ďalšia je netykavka drobnokvetá, ktorej domovom je južná Sibír a Mongolsko. Lesné porasty patria do spoločenstva dubohrabín, dubovo - hrabových lesov karpatských, ktoré vo vyšších polohách dopĺňujú kvetnaté bučiny. Na jar kvitne v kobercových porastoch snežienka jarná. Tým sú známe hlavne kóty Lysá hora a Inovec. Na vápenitom podklade porasty vytvára medvedí cesnak. Bežnými lesnými druhmi sú chochlačka dutá s veternicou lesnou, konvalinka voňavá, krivec tukový, vzácna ľalia zlatohlavá, klokoč perovitý.

Teplomilné druhy liečivé rastliny - lipkavec siridlový, divozel veľkokvetý, repík lekársky, materina dúška, kozinec sladkohorký, kručinka farbiarska, veronika klasnatá. Sleziník zelený a sleziník múrový rastie na skalnatom podklade v štrbinách. Nátržník strieborný, klinček kartuziánsky, rozchodník prudký, ihlica trnistá, ďatelina červenkastá, aj ďatelina panónska. zaplňa miesta na výslni.

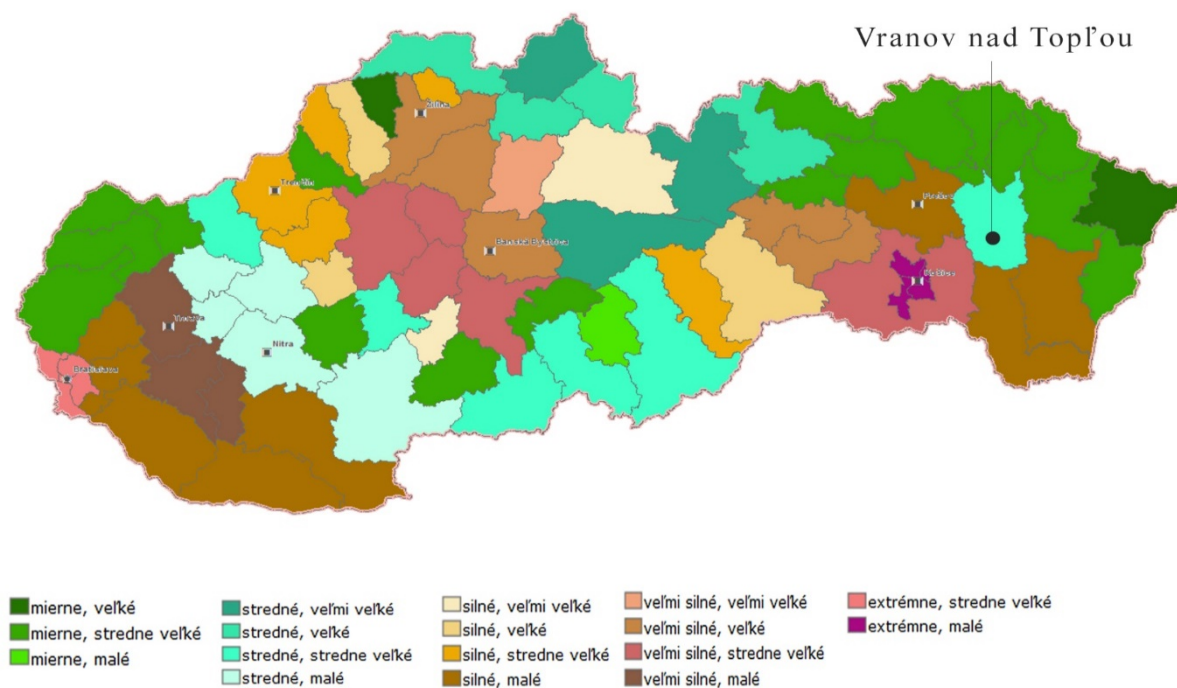


Z drevín sú tu zastúpené dub letný, borovica čierna, borovica lesná, brest' hrabolistý, hrab obyčajný, javor poľný. Z krovín na týchto svahoch rastie zob vtáci, drieh obyčajný, bršlen európsky, egreš obyčajný.

Živočíšstvo

V regióne je bohatá druhová skladba živočíchov. Vplyv východoslovenskej nížiny podmieňuje výskyt niektorých teplomilných druhov. Na južných svahoch sa sporadicky vyskytuje modlivka zelená. V lesoch sa vyskytujú rozličné druhy bystrušiek, vzácny fúzač alpský - zákonom chránený. Lúky a pasienky sú bohaté na rozličné druhy motýľov, hlavne babôčok, mlynárikov, ohniváčikov, občas aj vidlochvostov. Pre lesy sú typické, najmä za daždivého počasia ozývajúce sa svojimi charakteristickými hlasmi ropuchy, skokany a kuňka žltobruchá, často vidieť salamandru škvrnitú a z plazov užovku obyčajnú, užovku stromovú, vretenicu obyčajnú a jaštericu obyčajnú a slepúcha lámavého. Vo vysokých hlinitých brehoch Ondavy si vyrývajú hniezdne nory brehule obyčajné a rybárik obyčajný. Rieka Ondava predstavuje významnú migračnú cestu pre vodné vtáctvo pri jarnom a jesennom ťahu. Z cicavcov sa v Ondave vyskytujú vydra riečna a ondatra pižmová. Lesy sú bohaté na poľovnú zver.

Obrázok 1. Kvalita životného prostredia - zaťaženie okresov stresovými faktormi





2.4 Krajinná štruktúra

Katastrálne územie obce má celkovo rozlohu 1187,76 hektárov. Z celkovej plochy tvorí najväčšiu časť nepoľnohospodárska pôda, z ktorej majú najväčší podiel lesné pozemky, tvoria takmer 69% z celkovej rozlohy.

Poľnohospodárska pôda tvorí len 27,6 z výmery katastra obce. Orná pôda sa nachádza na 227,97 hektároch, trvalý trávny porast na 83,97 hektároch. Poľnohospodárska pôda je malou výmerou zastúpená aj prostredníctvom záhrad a sádov.

Tabuľka 5. Výmera územia obce v hektároch k 31.12.2014

Výmera územia obce v hektároch					
Celková výmera územia obce	Poľnohospodárska pôda				
	Spolu	Orná pôda	Záhrada	Ovocný sad	Trvalý trávny porast
	328,52	227,97	14,71	2,27	83,57
1187,76	Nepoľnohospodárska pôda				
	Spolu	Lesný pozemok	Vodná plocha	Zastavaná plocha a nádvorie	Ostatná plocha
	859,24	794,98	21,84	25,22	17,19

Zdroj: ŠÚ SR



3 Analytická časť

3.1 Analýza vnútorného prostredia

3.1.1 Demografia

Vývoj počtu trvalo bývajúceho obyvateľstva

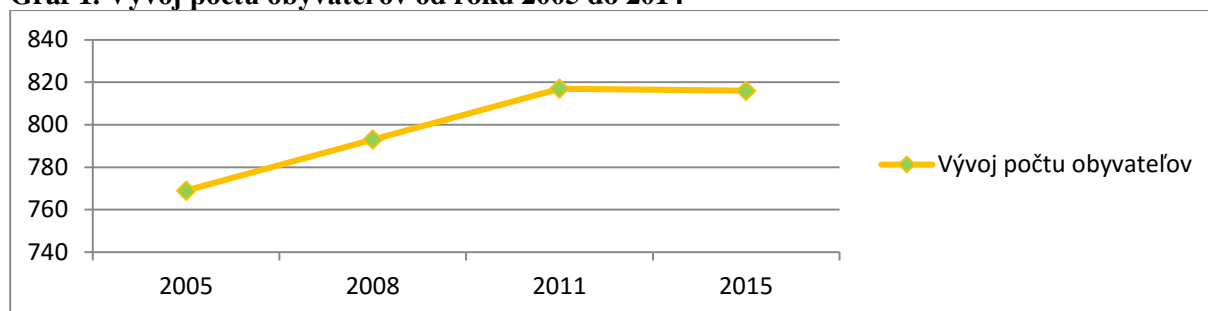
Tabuľka 6. Vývoj počtu obyvateľ podľa pohlavia

Rok	Muži	Ženy	Spolu	Priemerný vek
2005	386	383	769	36,07
2008	397	396	793	36,56
2011	411	406	817	36,89
2014	409	407	816	36,63

Zdroj: ŠÚ SR údaje k 31.12

Podľa vyššie uvedenej tabuľky je zrejmé, že v sledovaných rokoch je takmer rovnaký pomer počtu žien a mužov, ktorí majú trvalý pobyt na území obce.

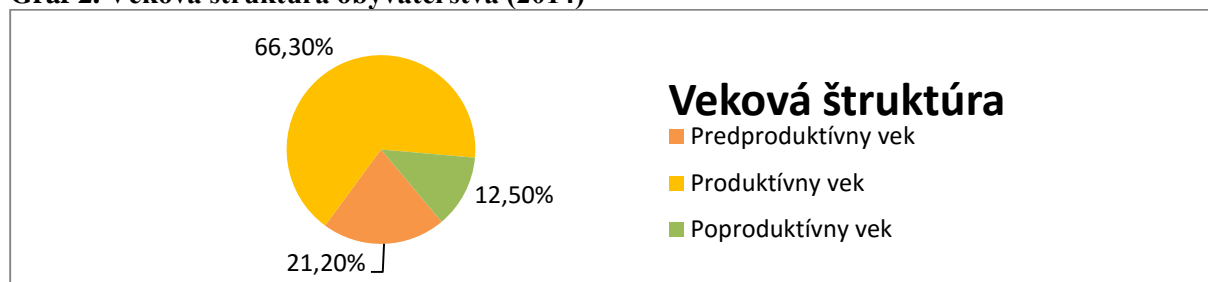
Graf 1. Vývoj počtu obyvateľov od roku 2005 do 2014



Zdroj: ŠÚ SR údaje k 31.12

Od roku 2004 až do roku 2011 vidíme mierny nárast počtu obyvateľov. V roku 2014 bol v porovnaní s rokom 2011 zaznamenaný len veľmi nízky pokles (-1).

Graf 2. Veková štruktúra obyvateľstva (2014)



Ukazovateľ	Počet	%
Predproduktívny vek	173	21,20
Produktívny vek	541	66,30
Poproduktívny vek	102	12,50

Zdroj: ŠÚ SR



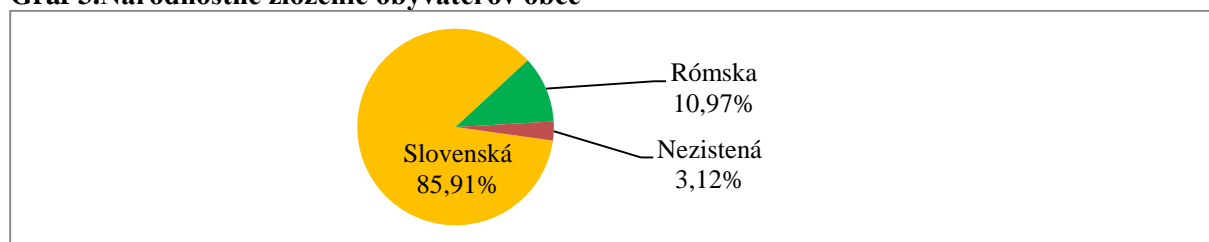
Najväčšiu časť obyvateľov obce tvoria obyvatelia v produktívnom veku.

Tabuľka 7. Pohyb obyvateľstva (2005-2014)

Ukazovateľ	Počet v rokoch			
	2005	2008	2011	2014
Natalita	14	16	14	11
Mortalita	6	2	3	15
Priťahovaní	10	14	17	14
Vysťahovaní	8	16	13	10
Celkový prírastok	10	12	15	0

Zdroj: ŠÚ SR

Graf 3. Národnostné zloženie obyvateľov obce

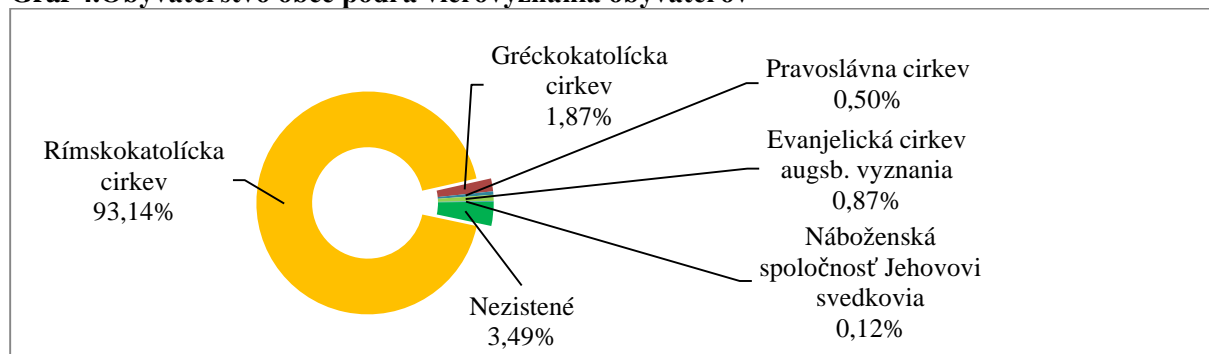


Slovenská	Rómska	Nezistená
689	88	25

Zdroj: ŠÚ SR SODB 2011

Národnostné zloženie obce je homogénne. Majoritu tvoria podľa údajov z SODB 2011 obyvatelia, ktorí sa hlásia k slovenskej národnosti, čo tvorí 85,91% z celkového počtu obyvateľov.

Graf 4. Obyvateľstvo obce podľa vierovyznania obyvateľov



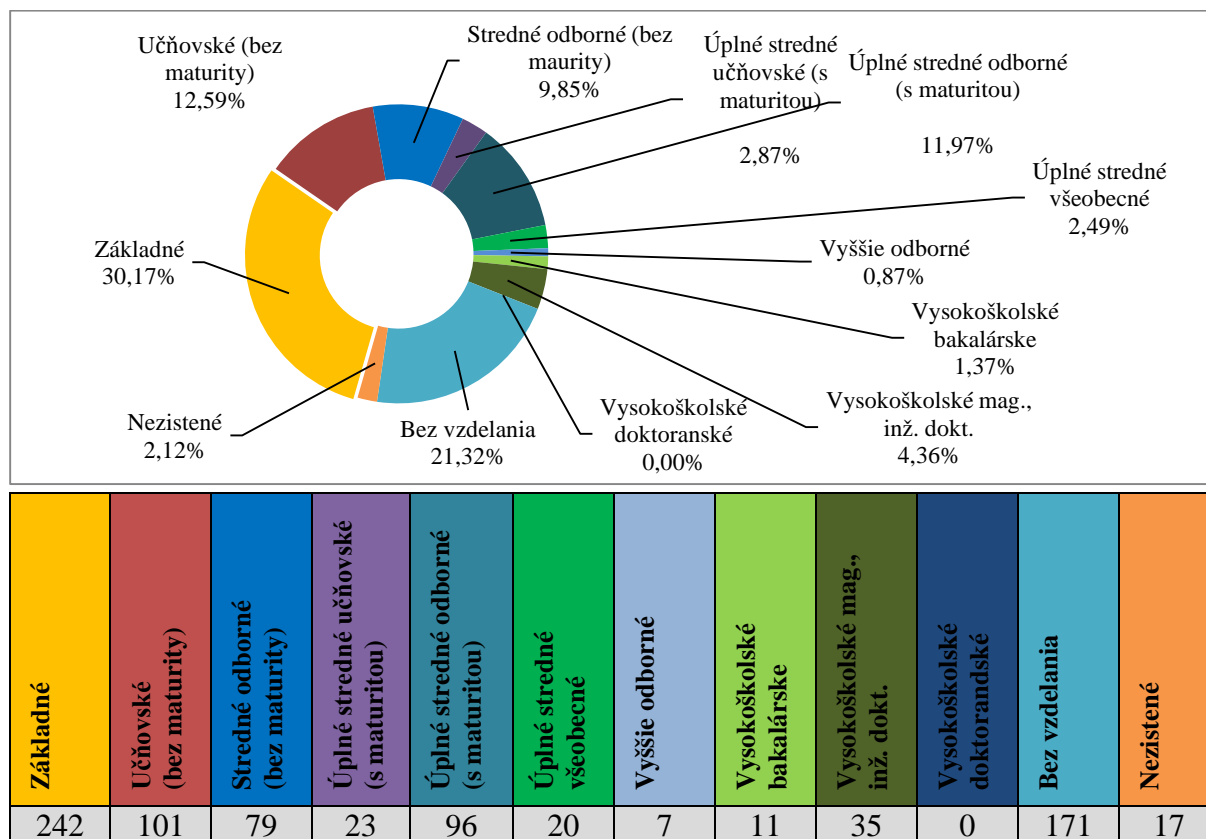
Rímskokatolícka cirkev	Gréckokatolícka cirkev	Pravoslávna cirkev	Evanjelická cirkev augsb. vyznania	Náboženská spoločnosť Jehovovi svedkovia	Nezistené
747	15	4	7	1	28

Zdroj: ŠÚ SR SODB 2011



V náboženskom vyznaní obyvateľov dominuje rímskokatolícke vierovyznanie. Toto vyznanie tvorí v porovnaní s ostatnými 93,14%. V obci sa obyvatelia taktiež hlásia ku Gréckokatolíckej cirkvi a nižším percentom sú zastúpené iné vierovyznania.

Graf 5. Obyvateľstvo podľa najvyššieho dosiahnutého vzdelania



Zdroj: ŠÚ SR SODB 2011

3.1.2 Bývanie

Zástavba obce je realizovaná prevažne prostredníctvom rodinných domov, v ktorých sa nachádza len jedna bytová jednotka. V roku 2011 ich bolo evidovaných 180, z toho bolo 23 neobývaných. V obci sa nachádzalo k roku 2011 v budovách s dvoma bytmi 6 bytov a 17 bytov v domoch, v ktorých sa nachádzalo 3 alebo viac bytových jednotiek.

Tabuľka 8. Byty podľa typu budov

SODB 2011	Byty v budovách s jedným bytom	Byty v budovách s dvoma bytmi	Byty v budovách s tromi alebo viac bytmi
Spolu	180	6	17
Z toho neobývané	23	0	0

Zdroj: SODB 2011



3.1.3 Trh práce a nezamestnanosť

Miera evidovanej nezamestnanosti v Prešovskom samosprávnom kraji bola k 31.12.2014 17,45%. V okrese Vranov nad Topľou (do ktorého patrí aj obec Žalobín) je už od roku 2011 miera evidovanej nezamestnanosti nad 20%. V roku 2014 bola na úrovni 21,25%, čo radí okres k okresom s najvyššou mierou evidovanej nezamestnanosti na Slovensku. Z vývoja počtu evidovaných nezamestnaných vyplýva, že v celom regióne má nezamestnanosť kolísavý veľmi pomaly klesajúci trend. Je to spôsobené poklesom dopytu po pracovných silách v dôsledku nepriaznivej ekonomickej situácie hospodárskej základne a znižovania počtu voľných pracovných miest.

Tabuľka 9.Miera evidovanej nezamestnanosti (v %)

Okres Vranov nad Topľou											
	2004	2005	2006	2007	2008	2009	2010	2011	2012	2013	2014
Spolu	18,69	18,34	16,49	14,51	16,12	21,37	19,68	22,89	24,02	23,25	21,25
Muži	18,50	17,58	14,36	11,93	14,01	20,80	19,31	22,28	23,57	22,22	20,03
Ženy	18,96	19,34	19,30	17,93	18,91	22,13	20,19	23,71	24,61	24,63	22,87

Zdroj: ŠÚ SR

Z nasledujúcej tabuľky je zrejmé, že počet evidovaných uchádzačov o zamestnanie sa od roku 2004 rastie. V roku 2004 bolo z celkových 769 obyvateľov 120 evidovaných ako uchádzačov o zamestnanie. V roku 2014 bolo evidovaných 184 obyvateľov ako uchádzačov o zamestnanie, čo je za 10 rokov nárast takmer o $\frac{1}{3}$.

Tabuľka 10.Evidovaní uchádzači o zamestnanie v obci

Evidovaní uchádzači o zamestnanie	Obec Žalobín										
	2004	2005	2006	2007	2008	2009	2010	2011	2012	2013	2014
Spolu	120	124	124	114	120	171	160	170	195	179	184
Muži	66	66	66	47	56	94	93	95	109	101	99
Ženy	54	58	58	67	64	77	67	75	86	78	85

Zdroj: ŠÚ SR

Tabuľka 11.Trvalo bývajúce obyvateľstvo podľa ekonomickej aktivity (ŠÚ SR SODB 2011)

Trvalo bývajúce obyvateľstvo podľa ekonomickej aktivity																											
Pracujúci (okrem dôchodcov)	204	Pracujúci dôchodcovia	5	Osoby na materskej dovolenke	6	Osoby na rodičovskej dovolenke	25	Nezamestnaní	154	Študenti stredných škôl	24	Študenti vysokých škôl	17	Osoby v domácnosti	0	Dôchodcovia	177	Príjemcovia kapitálových príjmov	1	Deti do 16 rokov	17	Iná	2	Nezistená	16	Z toho ekonomicke aktívni	369



Tabuľka 12. Ekonomicky aktívne obyvateľstvo odvetvia ekonomickej činnosti rok 2011

Odvetvie ekonomickej činnosti	Muži	Ženy	Spolu	Odvetvie ekonomickej činnosti	Muži	Ženy	Spolu
Pestovanie plodín a chov zvierat, poľovníctvo a služby s tým súvisiace	11	12	23	Veľkoobchod, okrem motorových vozidiel a motocyklov	8	9	17
Lesníctvo a ťažba dreva	3	1	4	Maloobchod okrem motorových vozidiel a motocyklov	11	15	26
Ťažba uhlia a lignitu	0	1	1	Pozemná doprava a doprava potrubím	10	2	12
Výroba potravín	5	0	5	Letecká doprava	0	1	1
Výroba nápojov	0	1	1	Skladové a pomocné činnosti v doprave	2	3	5
Výroba textilu	6	4	10	Poštové služby a služby kuriérov	0	2	2
Výroba odevov	1	18	19	Ubytovanie	3	1	4
Spracovanie dreva a výroba výrobkov z dreva a korku okrem nábytku; výroba predmetov zo slamy a prúteného materiálu	16	5	21	Činnosti reštaurácií a pohostinstiev	3	4	7
Výroba papiera a papierových výrobkov	1	1	2	Telekomunikácie	1	0	1
Výroba koksu a rafinovaných ropných produktov	1	0	1	Finančné služby, okrem poistenia a dôchodkového zabezpečenia	1	3	4
Výroba chemikálií a chemických produktov	2	0	2	Vedenie firiem; poradenstvo v oblasti riadenia	1	1	2
Výroba výrobkov z gumy a plastu	3	1	4	Architektonické a inžinierske činnosti; technické testovanie a analýzy	0	1	1
Výroba ostatných nekovových minerálnych výrobkov	4	0	4	Reklama a prieskum trhu	0	2	2
Výroba a spracovanie kovov	1	2	3	Ostatné odborné, vedecké a technické činnosti	0	1	1
Výroba kovových konštrukcií okrem strojov a zariadení	3	2	5	Sprostredkovanie práce	4	0	4
Výroba počítačových, elektronických a optických výrobkov	0	3	3	Činnosti cestovných agentúr, rezervačné služby cestovných kancelárií a súvisiace činnosti	2	1	3
Výroba elektrických zariadení	1	1	2	Činnosti súvisiace s údržbou zariadení a krajinnou úpravou	1	0	1
Výroba strojov a zariadení i. n.	3	0	3	Administratívne, pomocné kancelárske a iné obchodné pomocné činnosti	1	2	3
Výroba motorových vozidiel, návesov a prívesov	4	0	4	Verejná správa a obrana; povinné sociálne zabezpečenie	13	19	32
Iná výroba	1	0	1	Vzdelávanie	7	10	17
Oprava a inštalácia strojov a prístrojov	1	0	1	Zdravotníctvo	3	5	8
Dodávka elektriny, plynu, pary a studeného vzduchu	2	1	3	Starostlivosť v pobytových zariadeniach (rezidenčná starostlivosť)	0	2	2
Zber, úprava a dodávka vody	3	0	3	Sociálna práca bez ubytovania	1	8	9
Zber, spracúvanie a likvidácia odpadov; recyklácia materiálov	1	0	1	Športové, zábavné a rekreačné činnosti	1	0	1
Výstavba budov	5	2	7	Činnosti členských organizácií	1	0	1
Inžinierske stavby	15	3	18	Oprava počítačov, osobných potrieb a potrieb pre domácnosti	0	1	1
Špecializované stavebné práce	15	1	16	Nezistené	19	13	32
Veľkoobchod a maloobchod a oprava motorových vozidiel a motocyklov	2	1	3	Spolu	203	166	369

Zdroj: SODB 2011



3.1.4 Občianska a technická vybavenosť

3.1.4.1 Občianska vybavenosť

3.1.4.1.1 Vzdelávanie

Predprimárne a primárne vzdelávanie obyvateľom obce zabezpečuje Materská škola a Základná škola, ktorá sídli v spoločnej budove.

Materská škola

Materská škola má v obci dlhoročnú tradíciu, bola zriadená už v roku 1975. V súčasnosti zabezpečujú predprimárnu výchovu (deti vo veku 3 až 6 rokov) dve kvalifikované pracovníčky.

Základná škola

Zriaďovateľom základnej školy je obec. Z dôvodu, že škola je neplnoorganizovaná, výučba prebieha len v 1 - 4 ročníku. Výučbu absolvujú prevažne žiaci s trvalým pobytom na území obce. Aby žiaci mohli nadobúdať nové skúsenosti, zručnosti a vedomosti, škola zabezpečuje aj krúžkovú činnosť (Kružok anglického jazyka, Počítačový a internetový krúžok, Krúžok šikovných rúk, Športový krúžok ale aj iné).

Najbližšie stredné školy sa nachádzajú v okresnom meste Vranov nad Topľou.

3.1.4.1.2 Šport a športové zariadenia

Obyvatelia obce majú možnosť na svoje športové aktivity využívať multifunkčné ihrisko.

Futbalové ihrisko ani ihrisko pre deti sa v obci nenachádza.

3.1.4.1.3 Zdravotníctvo

Za primárnou (všeobecnou, preventívnou, diagnosticko – liečebnou) sekundárnou (špecializovanou diagnosticko – liečebnou) a terciárnou (následná starostlivosť u chorých s ukončeným liečebným plánom) zdravotnou starostlivosťou dochádzajú občania obce do okresného mesta Vranov nad Topľou, ale aj do blízkej obce Slovenská Kajňa, kde poskytujú svoje služby praktický lekár pre deti a dorast, praktický lekár pre dospelých a stomatólog.

3.1.4.1.4 Sociálne služby

Starším obyvateľom v obci poskytuje sociálne služby neverejný poskytovateľ ambulatnou formou, prostredníctvom denného stacionára. Stacionár má kapacitu 40 ľudí.

3.1.4.1.5 Cestovný ruch a rekreácia

Najväčším atraktorom cestovného ruchu pre obec Žalobín, ale aj okolité obce je bezpochyby vodná nádrž Domaša, ktorá sa nachádza len pár kilometrov od obce.



3.1.4.1.6 Kultúrne inštitúcie a kultúrne pamiatky

V oblasti kultúry obec reprezentuje Folklórna skupina Konopianka. Skupina bola založená v roku 1996. Jej prvé vystúpenie s pásmom „Daj Boh šťastia tejto zemi“ sa konalo 28.12.1996. Skupina reprezentovala svoju „rodnú obec“ nielen na vystúpeniach konaných v obci („Žalobín to valal“), v rámci regiónu, svedkami ich vystúpení boli napríklad aj účastníci folklórnych slávností, ktoré sa konali v Poľskej dedine Kostarowce, ale aj na festivale rodákov Slovákov v bývalej Juhoslávii. Doposiaľ folklórna skupina vystupovala viac ako 150 krát.

Svoje slávnosti v obci organizovala aj rómska komunita prostredníctvom rómskeho folklórneho festivalu.

Nielen na kultúrne podujatia slúži kultúrny dom v správe obce.

Kultúrne pamiatky

Dominantou obce je rímskokatolícky Kostol sv. Františka z Assisi, ktorý pochádza z konca 16. storočia a začiatku 17. storočia.



3.1.4.2 Technická infraštruktúra

3.1.4.2.1 Cestná sieť a dopravné systémy

Cestná sieť

Katastrálnym územím obce prechádza cesta II. triedy o dĺžke 2000 metrov, ktorá je spravovaná a udržiavaná Prešovským samosprávnym krajom.

V rámci obce je vytvorená pre obyvateľov cestná sieť miestnych komunikácií. Tieto cesty spravuje obec a ich celková dĺžka je 3155 metrov. Tieto komunikácie majú nevyhovujúci technický stav, a je potrebné ich rekonštruovať.

Cyklotrasy

Obcou neprechádzajú oficiálne cykloturistické trasy, avšak blízkosť vodnej nádrže Domaša je čiastočne predpokladom pre možnosť úspešného vytvorenia atraktívnej cykloturistickej trasy.

Cestná doprava

Obyvatelia obce majú cestnú osobnú dopravu v rámci okresu a kraja zabezpečenú priebežnými linkami SAD Humenné. Dopravné spojenie v rámci kraja je zabezpečené aj inými prepravnými spoločnosťami.

Železničná doprava

Najbližšie železničná stanica sa nachádza v okresnom meste Vranov nad Topľou. Služi na osobnú, ale aj nákladnú železničnú dopravu.

3.1.4.2.2 Vodné hospodárstvo

Zásobovanie pitnou vodou

Obyvatelia sú zásobovaní pitnou vodou z verejného vodovodu, ktorý je napojený na Východoslovenskú vodárenskú sústavu.

ČOV a kanalizácia

Obec je čiastočne odkanalizovaná (približne 38% z obce). Táto kanalizácia je odvedená do čističky odpadových vôd.

3.1.4.2.3 Energetické hospodárstvo

Zásobovanie plynom



Celá obec je plne plynofikovaná.

Zásobovanie elektrickou energiou

Je zabezpečené NN sieťou, ktorá je tvorená prevažne vzdušnými vedeniami v rámci celej obce. Na stĺpoch NN umiestnené verejné osvetlenie.

3.1.4.2.4 Telekomunikácie

Intravilán obce je dobre pokrytý signálom všetkých operátorov poskytujúcich služby na území SR. Internetové služby sú poskytované len prostredníctvom mobilného internetu.

Obecný rozhlas

Ústredňa obecného rozhlasu sa nachádza v objekte Obecného úradu. Rozvod je vedený kombinovane pomocou vlastných stĺpov a stĺpov NN (vzdušným vedením).

3.1.4.2.5 Odpadové hospodárstvo

Obec zabezpečuje vývoz tuhého komunálneho odpadu v pravidelných intervaloch podľa vytvoreného plánu. Taktiež je zabezpečený vývoz separovaného odpadu (plasty, sklo a papier).



3.1.4.3 Štandardy minimálnej vybavenosti obce

Tabuľka 13. Vybavenosť obce

Výber ukazovateľov	Odporúčaná vybavenosť	Stav v obci
Školstvo		
Materská škola	•	Áno
Telovýchova a šport		
Ihrisko pre deti	•	Nie
Ihrisko pre mládež a dospelých	•	Nie
Ihrisko maloplošné (menej ako 2000m ² plochy)	•	Áno
Cestovný ruch – verejné ubytovanie		
Horské apartmány	o	Nie
Zdravotníctvo a sociálne služby		
Ambulancie	o	Nie
Maloobchod		
Potraviny, zmiešaný tovar	•	Áno
Kultúra		
Knižnica (obecná, regionálna, krajská)	o	Nie
Výstavné priestory (výstavné areáli a siene)	•	Nie
Kultúrno –osvetové zariadenia, klubovne	•	Áno
Kostoly, modlitebne, synagógy, meditačné priestory	o	Áno
Cintoríny, domy smútku, urnové háje, krematóriá	•	Áno
Zeleň		
Parky a iné typy verejnej parkovej zelene	o	Áno
Zeleň v obytných územiach	o	Áno
Zeleň pri občianskej vybavenosti	•	Áno
Ostatná zeleň (cintoríny, kempy, zeleň peších zón, ...)	•	Áno
Zeleň pri výrobných a priemyselných areáloch	•	Nie
Prírodná zeleň (lesy)	•	Áno
Služby		
Služby pre obyvateľov (murár, elektrikár, a iné)	•	Áno

• odporúčaná vybavenosť

o alternatívne doplnenie vybavenosti



3.2 Analýza vonkajšieho prostredia

Rozvoj územia, ako aj rozvoj miestnych ekonomík je ovplyvňovaný viacerými faktormi a kombináciou ich vzájomného pôsobenia. Medzi faktory ovplyvňujúce rozvoj územia patria endogénne a exogénne zdroje, ich vzájomná súvislosť a najmä schopnosť ich zhodnocovania. Prírodné a kultúrne zdroje, stav ekosystémov, stupeň rozvoja hospodárstva a priemyslu, kvalita služieb, zavádzanie vedy a výskumu do praxe, a tým súvisiaci stupeň ekonomickej aktivity v blízkom okolí, sú dôležitým potenciálom pre rast konkurencieschopnosti a významne ovplyvňujú rozvoj ekonomiky obce Žalobín vo všetkých sektoroch národného hospodárstva.

VONKAJŠIE FAKTORY ROZVOJA ÚZEMIA, VPLYV VONKAJŠIEHO PROSTREDIA NA ROZVOJ ÚZEMIA, STEEP ANALÝZA

V súvislosti s analýzou vonkajšieho prostredia a jeho vplyvu na rozvoj a rast konkurencieschopnosti obce Žalobín a zvyšovanie kvality života obyvateľov bola použitá STEEP analýza vonkajších faktorov.

Vyššie spomínané faktory z pohľadu vonkajšieho prostredia **v sociálnej, technologickej ekonomickej, ekologickej a politickej** oblasti ovplyvňujú okrem iného aj schopnosť vytvárať pracovné príležitosti, a tým nepriamo ovplyvňujú výšku migračného salda, ktorá bola ku koncu roka 2014 v okrese Vranov nad Topľou - 84 (rozdiel medzi vyst'ahovanými a prisťahovanými), ako aj výšku celkového prírastku, úbytku, ktorá bola +281 (narodení, zomrelí, vyst'ahovaní, prisťahovaní) (ŠÚ, údaj ku 31.12.2014).

Z hľadiska vplyvu vonkajšieho prostredia na rozvoj miestnej ekonomiky v obci Žalobín majú v rámci okresu podstatnejší význam 2 mestá, a to Vranov nad Topľou vzdialený 16 km a Humenné vzdialené 21 km. Vzdialenejšie je mesto Stropkov, ktoré delí od obce Žalobín 30 km. Smerom na juh je to okresné mesto Vranov nad Topľou s počtom obyvateľov 22 898 (ŠÚ, údaj ku 31.12.2014) a smerom na východ je to okresné mesto Humenné s počtom obyvateľov 34 186 (ŠÚ, údaj ku 31.12.2014). Okresné mesto Stropkov rozkladajúce sa smerom na sever má 10 762 obyvateľov (ŠÚ, údaj ku 31.12.2014).

V okrese Vranov nad Topľou s počtom obyvateľov 80 508 je 68 obcí, z toho 2 so štatútom mesta. Z celkového počtu obyvateľov žije v okrese v predproduktívnom veku (do 14 rokov) 15 617 obyvateľov, v produktívnom veku (od 15 – 64) žije v okrese 55 738 a v poproduktívnom veku (65+) žije 9 153 obyvateľov. Počet evidovaných uchádzačov o zamestnanie v okrese je 635 (z toho 184 Žalobín, ŠÚ, údaj ku 31.12.2014), z toho dlhodobo evidovaných uchádzačov



o zamestnanie je 6147. Miera evidovanej nezamestnanosti v okrese 21,25 v porovnaní s Prešovským samosprávnym krajom 17,45 je takmer o 4, % vyššia (ŠÚ, údaje ku 31.12.2014). Priemyselná základňa je tvorená priemyslom výroby celulózy a rozsiahlej drevárskej výroby, textilným priemyslom, stavebným priemyslom a priemyslom výroby stavebných hmôt. Zastúpený je aj priemysel strojársky, potravinársky a výroba plastov. V okrese s ohľadom na dochádzanie za prácou sa nachádzajú nasledujúce podniky (najvýznamnejšie pre vytváranie pracovných príležitostí, najväčšie v okrese podľa počtu zamestnancov):

Názov spoločnosti	Hlavná činnosť
STD DONIVO a.s.	Pozemná doprava a doprava potrubím
M.I.S. SLOVAKIA, spol. s r.o.	Výroba odevov
Skupina spoločností BUKÓZA HOLDING	Výroba papierenskej buničiny a produktov s vyššou pridanou hodnotou – prášková celulóza a produkty osobnej hygieny
LPH Vranov nad Topľou	Výroba plastových výliskov
MTH REMONT	Vývoj, konštrukcie, výroba strojov a zariadení pre opravu a údržbu železničných tratí
BETPRES s.r.o	Stavebná činnosť
Pol'nonákup Vranov nad Topľou, s.r.o.	Výroba kŕmnych zmesí
PD Vehec	Rastlinná a živočíšna výroba
PD Nižný Hrušov	Rastlinná a živočíšna výroba, ovocné sady
PD Hencovce	Rastlinná a živočíšna výroba

Z hľadiska cestovného ruchu má okres Vranov nad Topľou dostatočný prírodný a kultúrno – historický potenciál. Okres sa nachádza v predhorí Nízkych Beskýd. Jeho juhovýchodná časť leží na úrodných pôdach Východoslovenskej nížiny. Na severe zasahuje do Ondavskej vrchoviny. Na západe sa rozkladajú Slanské vrchy. Vodná nádrž Domaša vznikla prehradením údolia rieky Ondavy. Okolie vodnej nádrže Domaša ponúka možnosť individuálnej turistiky, cykloturistiky, agroturistiky, či vodných športov. V okrese sú bežecké aj lyžiarske trate. Do okresu zasahuje časť chráneného vtáčieho územia Slanské vrchy, ktoré bolo vyhlásené s cieľom zabezpečenia priaznivého stavu biotopov druhov vtákov európskeho významu a biotopov sťahovavých druhov vtákov medzi inými orla kráľovského, výra skalného, bociana čierneho, orla krikľavého v záujme ich prežitia a rozmnožovania. V Zámutove, v ktorého



katastri sa nachádza chránené vtáčie územie Slanské vrchy, je zároveň chránený strom – borovica Jeffreyova, ktorej ochrana má kultúrny a vedecký význam. Jej vek je cca 200 rokov. V Rudlove sa nachádza dub letný, ktorej ochrana má taktiež kultúrny a vedecký význam, je zaradený do 2. stupňa ochrany, jeho vek je tiež cca 200 rokov. Kultúrny a vedecký význam má aj platan západný v Tovarnom. Na území okresu sa nachádzajú zaujímavé skalné útvary a minerálne pramene. V obci Merník prebiehala v minulosti ťažba ortuti.

V okrese Vranov nad Topľou sa zachovávajú ľudové tradície folklór zemplínskeho a šarišského regiónu. Tradičným vrcholným folklórnym podujatím v regióne Horného Zemplína sú Hornozemplínske folklórne slávnosti, na ktorých sa predstavujú súbory aj zo zahraničia. Pod záštitou Českej komisie pre UNESCO sa v meste koná každý rok koncert v rámci medzinárodného hudobného festivalu Pontes - Mosty medzi mestami.

Okres je v oblasti cestovného ruchu zastúpený 23 ubytovacími zariadeniami s indexom¹ 92, čo naznačuje mierny pokles ubytovacích zariadení oproti roku 2013, v roku 2014 bolo evidovaných 13 003 návštevníkov s indexom 87,9 oproti roku 2013, čo naznačuje mierny pokles aj u návštevníkov.

Z kultúrnohistorických pamiatok je pozoruhodný renesančno-barokový kaštieľ postavený na území dnešných Hanušoviec nad Topľou v 1. polovici 18. storočia, ktorý patril rodine Dežöfiovcov. V súčasnosti v ňom sídli vlastivedné múzeum a Šoóšovský malý kaštieľ. Rozsiahly park, pôvodne okrasná záhrada s pravidelným členením, bola v polovici 19. storočia prebudovaná na prírodno-krajinársky park. Múzeum spravuje zbierkový fond 18 500 kusov z oblasti geológie, paleontológie, botaniky, zoológie, archeológie, etnografie, kunsthistórie a histórie (<http://www.muzeumhanusovce.sk>).

Ďalšie kaštiele nachádzajúce sa vo Vyšnom Žipove, Nižnom Hrabovci, Nižnom Hrušove a kúrie v Majerovciach, Skrabskom, Vechci, Nižnom Hrabovci sú tiež evidované ako národné kultúrne pamiatky.

Pre vidiecky cestovný ruch je v okrese atraktívny napr. aj hrádok v Medziankach a hrad Čičava v Sedliskách. Vidiecky cestovný ruch, aj v prepojení na poľnohospodársku výrobu, ako agroturizmus, sa javí ako ďalšia z možných foriem vidieckeho cestovného ruchu. Vhodné podmienky pre vidiecky cestovný ruch majú obce v blízkosti vodnej nádrže Domaša.

Z hľadiska vplyvu vonkajšieho prostredia na rozvoj miestnej ekonomiky v obci Žalobín je podstatný aj vplyv viacerých faktorov na úrovni Prešovského kraja. Obec Žalobín sa nachádza

¹ Index - rovnaké obdobie minulého roka =100



na území bývalej Šarišskej župy, a v súvislosti s tým sa na území Prešovského kraja zachovali významné historické pamiatky.

PSK patrí svojou rozlohou a počtom obyvateľov k najväčším krajom. Na základe regionalizácie OECD patrí PSK medzi prevažne vidiecke regióny V sídelnej štruktúre PSK, tak, ako je to charakteristické pre celé územie SR, prevládajú malé obce do 1 000 obyvateľov.

Prešovský samosprávny kraj je na základe ekonomických ukazovateľov za posledné roky jedným z najzaostalejších regiónov Slovenska, čomu však nenasvedčuje územie bohaté na prírodné, kultúrne a historické zdroje. PSK patrí medzi kraje s najlepšou environmentálnou kvalitou. Na väčšine územia má PSK prostredie vysokej kvality. Prírodné prostredie je relatívne málo narušené najmä v oblastiach s nízkou ekonomickou aktivitou.

Na území kraja sa nachádza 66 území európskeho významu. Patrí k nim napríklad aj neďaleký Kyjovský prales a Dubnícke bane.

Sú považované za vzácny prírodný zdroj a bezpochyby sú ďalším predpokladom rozvoja územia. Na území kraja sa nachádzajú aj jedny z najstarších kúpeľov na Slovensku - Bardejovské kúpele.

STEEP analýza vonkajších faktorov	
Sociálne faktory	<ul style="list-style-type: none"> • prírastok, úbytok obyvateľov • migrácia obyvateľov • vzdelanie • sociálne postavenie obyvateľov • historický a kultúrny vývoj spoločnosti • náboženské vyznanie
Technologické faktory	<ul style="list-style-type: none"> • zavádzanie IKT • zavádzanie inovatívnych technológií do výroby, postupov a procesov • investície v budúcnosti
Ekonomické faktory	<ul style="list-style-type: none"> • prepojenie s politickými faktormi • stav jednotlivých sektorov národného hospodárstva • vývoj meny, kurzu, inflácie • kúpyschopnosť obyvateľstva
Ekologické faktory	<ul style="list-style-type: none"> • ekosystémový prístup • ekosystémové služby
Politické faktory	<ul style="list-style-type: none"> • stupeň liberarlizácie a demokracie • legislatívne zmeny ovplyvňujúce podnikateľskú sféru • prenos kompetencií zo štátnej úrovne na nižšie úrovne



3.3 Zhodnotenie súčasného stavu územia - SWOT analýza

PRIORITNÁ OBLASŤ HOSPODÁRSTVO (PRACOVNÉ PRÍLEŽITOSTI)

Silné stránky	Slabé stránky
<ul style="list-style-type: none"> - dobré dopravné spojenie : autobusové, - dostatočný počet obyvateľov v produktívnom veku - zachovaný vidiecky ráz územia - potenciál rastlinnej poľnohospodárskej prvovýroby - potenciál pre druhovýrobu - vysoká výmera lesných pozemkov - blízkosť okresného mesta - katastrom obce prechádza cesta 2.triedy - blízkosť okresného mesta - skúsený manažment 	<ul style="list-style-type: none"> - nízky rozpočet obce - nízka diverzifikácia poľnohospod. a nepoľnohospodárskych činností - obecné objekty v zlom technickom stave - mladí nezamestnaní (do 29)
Príležitosti	Ohrozenia
<ul style="list-style-type: none"> - blízkosť väčších zamestnávateľov etablovaných na trhu - blízkosť rekreačnej oblasti Domaša - dopyt po domácich , eko a bio produktoch, vytvorenie krátkych odbytových reťazcov pre obyvateľov blízkych miest - podpora v oblasti budovania cyklotrás z národnej úrovne - podpora vidieckeho cestovného ruchu z národnej úrovne - podpora v oblasti vysporiadania pozemkov - možnosť podpory definovaných oblastí z EŠIF - možnosť podpory definovaných oblastí z iných finančných mechanizmov 	<ul style="list-style-type: none"> - ukončenie činností alebo znižovanie stavu zamestnancov zamestnávateľmi z regiónu - neúspešnosť pri čerpaní finančných prostriedkov (NFP) - nedostatočné zhodnotenie prírodného a kultúrneho potenciálu - vysoká miera nezamestnanosti

PTIORITNÁ OBLASŤ SLUŽIEB (SOCIÁLNA)

Silné stránky	Slabé stránky
<ul style="list-style-type: none"> - existujúci prírodný potenciál - zásobovanie pitnou vodou – skupinový vodovod - plynovod - prispôsobovanie sa moderným trendom v oblasti služieb 	<ul style="list-style-type: none"> - nedostatok subjektov zaoberajúcich sa poskytovaním kreatívnych služieb v oblasti kultúry - nedostatok služieb v oblasti vidieckeho cestovného ruchu , agroturizmu - nedostatok alternatívnych sociálnych a komunitných služieb ku existujúcim sociálnym službám - nedostatočné zhodnotenie prírodného a kultúrneho potenciálu - nízka diverzifikácia v oblasti služieb - nízka kvalita voľnočasovej infraštruktúry - nízka kvalita technickej infraštruktúry - nízka propagácia miestneho potenciálu



Príležitosti	Ohrozenia
<ul style="list-style-type: none"> - podpora zo strany blízkeho okresného mesta pri kultúrnych podujatiach - vytvorenie priaznivých podmienok pre rozvoj vidieckeho cestovného ruchu napr. aj prostredníctvom štátnej legislatívy, štátnych dotácií a NFP - podpora v oblasti budovania cyklotrás z národnej úrovne - podpora vidieckeho cestovného ruchu z národnej úrovne - podpora v oblasti vysporiadania pozemkov - možnosť podpory definovaných oblastí z EŠIF - možnosť podpory definovaných oblastí z iných finančných mechanizmov, - záujem o nové kreatívne netradičné služby a činnosti 	<ul style="list-style-type: none"> - nezáujem zo strany súkromného a neziskového sektora o partnerstvo s verejným sektorom - nedostatočný záujem zo strany návštevníkov - nedostatočný záujem o poskytovanie služieb zo strany podnikateľov - nedostatok štátnych dotácií na skvalitnenie

PRIORITNÁ OBLASŤ ŽIVOTNÉ PROSTREDIE

Silné stránky	Slabé stránky
<ul style="list-style-type: none"> - relatívne zachovalé životné prostredie z dôvodu nízkej industrializácie regiónu 	<ul style="list-style-type: none"> - nedostatočne využitý prírodný potenciál - nedokončená ČOV - nedostatočná protipovodňová ochrana - zlý technický stav verejných budov – vysoká energetická náročnosť - absencia zberného dvora
Príležitosti	Ohrozenia
<ul style="list-style-type: none"> - možnosť podpory definovaných oblastí z EŠIF - možnosť podpory definovaných oblastí z iných finančných mechanizmov, štátnych dotácií a grantov 	<ul style="list-style-type: none"> - nedostatočná prevencia pred environmentálnymi rizikami - neúspešnosť pri čerpaní finančných prostriedkov z iných finančných mechanizmov



4 STRATEGICKÁ ČASŤ

Vízia

Žalobín – moderná samospráva

Prioritná oblasť:
HOSPODÁRSTVO

Prioritná oblasť:
SOCIÁLNA (SLUŽBY)

Prioritná oblasť:
**ŽIVOTNÉ
PROSTREDIE**

Globálny cieľ

Globálny cieľ

Globálny cieľ

**Do roku 2023 posilniť
výkonnosť lokálnej
ekonomiky**

**Do roku 2023 posilniť
výkonnosť lokálnej
ekonomiky
prostredníctvom
investícií do rôznych
typov infraštruktúr**

**Do roku 2023 posilniť
výkonnosť lokálnej
ekonomiky v prostredí
zdravých
ekosystémových služieb**

Špecifické ciele

Špecifické ciele

Špecifické ciele

*Zvýšiť výkonnosť
pôdohospodárstva
a vytvoriť vhodné
podmienky pre rozvoj
VCR*

*Zvýšiť kvalitu
poskytovaných služieb*

*Zabezpečiť lepší
ekosystémový prístup*



5 PROGRAMOVÁ ČASŤ

Prioritná oblasť	Opatrenie	Aktivita
HOSPODÁRSTVO	1.1.1 Podpora budovania infraštruktúry pre vidiecky cestovný ruch	1.1.1.1 Vybudovanie cyklistického chodníka
		1.1.1.2 Vybudovanie doplnkovej cykloturistickej infraštruktúry, vrátane altánkov
	1.1.2 Diverzifikácia činností v oblasti poľnohospodárstva a lesného hospodárstva	1.1.2.1 Zavádzanie inovatívnych činností do prvovýroby a spracovania

Prioritná oblasť	Opatrenie	Aktivita
SOCIÁLNA (SLUŽBY)	2.1.1 Cílené investície do technickej (environmentálnej) a dopravnej infraštruktúry a s tým súvisiacich zariadení, ako aj do infraštruktúry súvisiacej s voľným časom	2.1.1.1 Vybudovať ČOV
		2.1.1.2 Dokončiť kanalizáciu
		2.1.1.3 Rekonštrukcia a výstavba miestnych komunikácií vrátane chodníkov
		2.1.1.4 Oprava (rekonštrukcia) parkoviska
		2.1.1.5 Oplotenie cintorína, vybudovanie chodníka na cintoríne
		2.1.1.6 Výstavba autobusových zastávok
		2.1.1.7 Detský park (oddychová zóna pre matky s deťmi)
		2.1.1.8 Modernizácia športového areálu
		2.1.1.9 Výstavba telocvične pri ZŠ
	2.1.2 Cílené investície do komplexných rekonštrukcií obecných budov, znižovanie energetickej náročnosti	2.1.2.1 Rekonštrukcia starej školy (zdravotné stredisko, spoločenská miestnosť, nájomné byty)
		2.1.2.2 Rekonštrukcia skladu pri OcÚ
2.1.2.3 Rekonštrukcia KD – sála a kuchyňa		

Prioritná oblasť	Opatrenie	Aktivita
ŽIVOTNÉ PROSTREDIE	3.1.1 Uprednostňovanie environmentálne prijateľných prístupov a služieb zelenej infraštruktúry	3.1.1.1 Rekonštrukcia domu smútku
		3.1.1.2 Zateplenie budovy ZŠ a MŠ
		3.1.1.3 Výstavba bytov nižšieho štandardu
		3.1.1.4 Vybudovanie zberného dvora
		3.1.1.5 Rekonštrukcia kotolne pri OcÚ a ZŠ
		3.1.1.6 Zelená infraštruktúra (zeleň v obci, živý plot okolo cintorína)
		3.1.1.7 Protipovodňové opatrenia – regulácia potoka



5.1 Ukazovatele

PRIORITNÁ OBLASŤ HOSPODÁRSTVO				
Typ ukazovateľa	Ukazovateľ	Merná jednotka	Východisková hodnota	Cieľová hodnota
			Rok 2015	Rok 2023
Opatrenie 1.1.1 Podpora budovania infraštruktúry pre vidiecky cestovný ruch				
Aktivita 1.1.1.1 Vybudovanie cyklistického chodníka				
	Nový cyklistický chodník	m	0	
Aktivita 1.1.1.2 Vybudovanie doplnkovej cykloturistickej infraštruktúry, vrátane altánkov				
	Nové prvky cykloturistickej infraštruktúry	počet	0	
	Nové altánky	počet	0	
Opatrenie 1.1.2 Diverzifikácia činností v oblasti poľnohospodárstva a lesného hospodárstva				
Aktivita 1.1.2.1 Zavádzanie inovatívnych činností do prvovýroby a spracovania				
	Diverzifikované/inovatívne činnosti	počet	0	

PRIORITNÁ OBLASŤ SOCIÁLNA (SLUŽBY)				
Typ ukazovateľa	Ukazovateľ	Merná jednotka	Východisková hodnota	Cieľová hodnota
			Rok 2015	Rok 2023
Opatrenie 2.1.1 Cílené investície do technickej (environmentálnej) a dopravnej infraštruktúry a s tým súvisiacich zariadení, ako aj do infraštruktúry súvisiacej s voľným časom				
Aktivita 2.1.1.1 Vybudovať ČOV				
	Vybudovaná ČOV	počet	0	
Aktivita 2.1.1.2 Dokončiť kanalizáciu				
	Dĺžka kanalizačných rúr	m ²	0	
Aktivita 2.1.1.3 Rekonštrukcia a výstavba miestnych komunikácií vrátane chodníkov				
	Zrekonštruované komunikácie	m	0	
	Nové miestne komunikácie	m	0	
	Nové a zrekonštruované chodníky	m	0	
Aktivita 2.1.1.4 Oprava (rekonštrukcia) parkoviska				
	Zrekonštruované parkovisko	m ²	0	
Aktivita 2.1.1.5 Oplotenie cintorína, vybudovanie chodníka na cintoríne				
	Oplotenie	m	0	
Aktivita 2.1.1.6 Výstavba autobusových zastávok				
	Nové autobusové zastávky	počet	0	
Aktivita 2.1.1.7 Detský park (oddychová zóna pre matky s deťmi)				
	Park	m ²	0	
Aktivita 2.1.1.8 Modernizácia športového areálu				
	Areál	m ²	0	
Aktivita 2.1.1.9 Výstavba telocvične pri ZŠ				
	Nová telocvična	počet	0	
Opatrenie 2.1.2 Cílené investície do komplexných rekonštrukcií obecných budov, znižovanie energetickej náročnosti				
2.1.2.1 Rekonštrukcia starej školy (zdravotné stredisko, spoločenská miestnosť, nájomné byty)				
	Rekonštruovaná plocha	m ²		
Aktivita 2.1.2.2 Rekonštrukcia skladu pri OcÚ				



	Rekonštruovaná plocha	m ²		
Aktivita 2.1.2.3 Rekonštrukcia KD – sála a kuchyňa				
	Rekonštruovaná plocha	m ²		

PRIORITNÁ OBLASŤ ŽIVOTNÉ PROSTREDIE				
Typ ukazovateľa	Ukazovateľ	Merná jednotka	Východisková hodnota	Cieľová hodnota
			Rok 2015	Rok 2023
<i>Opatrenie 3.1.1 Uprednostňovanie environmentálne prijateľných prístupov a služieb zelenej infraštruktúry</i>				
Aktivita 3.1.1.1 Rekonštrukcia domu smútku				
	Rekonštruovaná plocha	m ²		
Aktivita 3.1.1.2 Zateplenie budovy ZŠ a MŠ				
	Zateplená plocha	m ²		
Aktivita 3.1.1.3 Výstavba bytov nižšieho štandardu				
	Nové byty nízkeho štandardu	počet		
Aktivita 3.1.1.4 Vybudovanie zberného dvora				
	Nový zberný dvor	počet		
Aktivita 3.1.1.5 Rekonštrukcia kotolne pri OcÚ a ZŠ				
	Rekonštruovaná plocha	m ²		
Aktivita 3.1.1.6 Zelená infraštruktúra (zeleň v obci, živý plot okolo cintorína a iné)				
	Nové prvky zelenej infraštruktúry	počet	0	
Aktivita 3.1.1.7 Protipovodňové opatrenia – regulácia potoka				



5.2 Projektové zámery so spracovanou štúdiou / projektovou dokumentáciou / vydanými povoleniami

Prioritná oblasť: SOCIÁLNA (SLUŽBY)					
2.1.1.1 Vybudovať ČOV					
Základné údaje					
<i>Garant:</i>	obec				
<i>Kontaktná osoba</i>	starosta / poverená osoba				
<i>Začatie a ukončenie projektu</i>	2016 -2017				
<i>Súčasný stav projektu</i>	Spracovaná projektová dokumentácia				
<i>Stav pred realizáciou</i>	Nepostačujúca kapacita ČOV				
<i>Cieľ</i>	„Zvýšiť kvalitu poskytovaných služieb“				
<i>Výstup</i>	Vybudovaná ČOV				
<i>Výsledok</i>	Spokojní obyvatelia napojení na ČOV				
<i>Dopad</i>	Prevenia pred znečistením životného prostredia				
Realizácia projektu					
<i>Fáza /míľnik</i>	<i>Predpokladaný termín</i>				
Prípravná fáza (podľa potreby – projektová dokumentácia, stavebné povolenie, a iné)	2015-2016				
Príprava a podanie žiadosti o NFP	2016				
Verejné obstarávanie a odpis zmluvy	2016				
Realizácia projektu / kolaudácia	2016 - 2017				
Financovanie projektu					
<i>Druh výdavku</i>	Náklady spolu v €	Zdroje financovania			
		EU	SR	Obec	Iné
Prípravná fáza					
Verejné obstarávanie					
Realizácia	250 000,00	x	x	x	
Spolu	250 000,00	x	x	x	

Prioritná oblasť: SOCIÁLNA (SLUŽBY)					
2.1.1.2 Dokončiť kanalizáciu					
Základné údaje					
<i>Garant:</i>	obec				
<i>Kontaktná osoba</i>	starosta / poverená osoba				
<i>Začatie a ukončenie projektu</i>	2016 – 2017				
<i>Súčasný stav projektu</i>	Spracovaná projektová dokumentácia				
<i>Stav pred realizáciou</i>	Nedokončená kanalizácia				
<i>Cieľ</i>	„Zvýšiť kvalitu poskytovaných služieb“				
<i>Výstup</i>	Dokončená kanalizácia				
<i>Výsledok</i>	Spokojní obyvatelia napojení na ČOV				
<i>Dopad</i>	Prevenia pred znečistením životného prostredia				
Realizácia projektu					



<i>Fáza /míľnik</i>		<i>Predpokladaný termín</i>			
Prípravná fáza (podľa potreby – projektová dokumentácia, stavebné povolenie, a iné)		2015-2016			
Príprava a podanie žiadosti o NFP		2016			
Verejné obstarávanie a odpis zmluvy		2016			
Realizácia projektu / kolaudácia		2016-2017			
Financovanie projektu					
<i>Druh výdavku</i>	Náklady spolu v €	Zdroje financovania			
		EU	SR	Obec	Iné
Prípravná fáza					
Verejné obstarávanie					
Realizácia	200 000,00€	x	x	x	
Spolu	200 000,00€	x	x	x	

Prioritná oblasť: SOCIÁLNA (SLUŽBY)

2.1.1.3 Rekonštrukcia a výstavba miestnych komunikácií vrátane chodníkov

Základné údaje

<i>Garant:</i>	obec
<i>Kontaktná osoba</i>	starosta / poverená osoba
<i>Začatie a ukončenie projektu</i>	2016-2018
<i>Súčasný stav projektu</i>	Spracovaná projektová dokumentácia
<i>Stav pred realizáciou</i>	
<i>Cieľ</i>	„Zvýšiť kvalitu poskytovaných služieb“
<i>Výstup</i>	Kvalitné miestne komunikácie vrátane chodníkov
<i>Výsledok</i>	Spokojní obyvatelia, návštevníci a podnikatelia využívajúci miestne komunikácie, vrátane chodníkov
<i>Dopad</i>	Priaznivejšie prostredie pre investorov

Realizácia projektu

<i>Fáza /míľnik</i>		<i>Predpokladaný termín</i>			
Prípravná fáza (podľa potreby – projektová dokumentácia, stavebné povolenie, a iné)		2016			
Príprava a podanie žiadosti o NFP		2016			
Verejné obstarávanie a odpis zmluvy		2016			
Realizácia projektu / kolaudácia		2016-2018			

Financovanie projektu

<i>Druh výdavku</i>	Náklady spolu v €	Zdroje financovania			
		EU	SR	Obec	Iné
Prípravná fáza					
Verejné obstarávanie					
Realizácia	90 000,00	x	x	x	
Spolu	90 000,00	x	x	x	



Prioritná oblasť: SOCIÁLNA (SLUŽBY)					
2.1.1.4 Oprava (rekonštrukcia) parkoviska					
Základné údaje					
<i>Garant:</i>	obec				
<i>Kontaktná osoba</i>	starosta / poverená osoba				
<i>Začatie a ukončenie projektu</i>	2017-2018				
<i>Súčasný stav projektu</i>	Spracovaný zámer				
<i>Stav pred realizáciou</i>					
<i>Cieľ</i>	„Zvýšiť kvalitu poskytovaných služieb“				
<i>Výstup</i>	Parkovisko spĺňajúce technické požiadavky				
<i>Výsledok</i>	Spokojní obyvatelia, návštevníci a podnikatelia využívajúci miestne parkovisko				
<i>Dopad</i>	Priaznivejšie prostredie pre investorov				
Realizácia projektu					
<i>Fáza /míľnik</i>	<i>Predpokladaný termín</i>				
Prípravná fáza (podľa potreby – projektová dokumentácia, stavebné povolenie, a iné)	2017				
Príprava a podanie žiadosti o NFP	2017				
Verejné obstarávanie a odpis zmluvy	2017				
Realizácia projektu / kolaudácia	2017-2018				
Financovanie projektu					
<i>Druh výdavku</i>	Náklady spolu v €	Zdroje financovania			
		EU	SR	Obec	Iné
Prípravná fáza					
Verejné obstarávanie					
Realizácia	neurčené	x	x	x	
Spolu	neurčené	x	x	x	

Prioritná oblasť: SOCIÁLNA (SLUŽBY)					
2.1.1.5 Oplotenie cintorína, vybudovanie chodníka na cintoríne					
Základné údaje					
<i>Garant:</i>	obec				
<i>Kontaktná osoba</i>	starosta / poverená osoba				
<i>Začatie a ukončenie projektu</i>	2018				
<i>Súčasný stav projektu</i>	Spracovaný zámer				
<i>Stav pred realizáciou</i>					
<i>Cieľ</i>	„Zvýšiť kvalitu poskytovaných služieb“				
<i>Výstup</i>	Realizované oplotenie a nový chodník				
<i>Výsledok</i>	Spokojní obyvatelia a návštevníci				
<i>Dopad</i>	Vyššia kvalita poskytovaných služieb				
Realizácia projektu					
<i>Fáza /míľnik</i>	<i>Predpokladaný termín</i>				



Prípravná fáza (podľa potreby – projektová dokumentácia, stavebné povolenie, a iné)	-				
Príprava a podanie žiadosti o NFP	2018				
Verejné obstarávanie a odpis zmluvy	2018				
Realizácia projektu / kolaudácia	2018				
Financovanie projektu					
Druh výdavku	Náklady spolu v €	Zdroje financovania			
		EU	SR	Obec	Iné
Prípravná fáza					
Verejné obstarávanie					
Realizácia	20 000,00	x	x	x	
Spolu	20 000,00	x	x	x	

6 REALIZAČNÁ ČASŤ

6.1 Akčný plán

Opatrenie / Aktivita	Obdobie realizácie	Zdroj financovania				Ukazovateľ
		ÉU	SR	Obec	iné	
Prioritná oblasť HOSPODÁRSTVO						
<i>Opatrenie 1.1.1 Podpora budovania infraštruktúry pre vidiecky cestovný ruch</i>						
1.1.1.1 Vybudovanie cyklistického chodníka	2022	X	X	X		
1.1.1.2 Vybudovanie doplnkovej cykloturistickej infraštruktúry, vrátane altánkov	2019	X	X	X		
<i>Opatrenie 1.1.2 Diverzifikácia činností v oblasti poľnohospodárstva a lesného hospodárstva</i>						
Aktivita 1.1.2.1 Zavádzanie inovatívnych činností do prvovýroby a spracovania	2018-2022	X	X	X		

Opatrenie / Aktivita	Obdobie realizácie	Zdroj financovania				Ukazovateľ
		ÉU	SR	Obec	iné	
Prioritná oblasť SOCIÁLNA (SLUŽBY)						
<i>2.1.1 Cílené investície do technickej (environmentálnej) a dopravnej infraštruktúry a s tým súvisiacich zariadení, ako aj do infraštruktúry súvisiacej s voľným časom</i>						
2.1.1.1 Vybudovať ČOV	2016-2017	X	X	X		
2.1.1.2 Dokončiť kanalizáciu	2016-2017	X	X	X		
2.1.1.3 Rekonštrukcia a výstavba miestnych komunikácií vrátane chodníkov	2016-2018	X	X	X		
2.1.1.4 Oprava (rekonštrukcia) parkoviska	2016-2017	X	X	X		
2.1.1.5 Oplotenie cintorína, vybudovanie chodníka na cintoríne	2018	X	X	X		
2.1.1.6 Výstavba autobusových zastávok	2020	X	X	X		
2.1.1.7 Detský park (oddychová zóna pre matky s deťmi)	2018-2019	X	X	X		



2.1.1.8 Modernizácia športového areálu	2021	X	X	X		
2.1.1.9 Výstavba telocvične pri ZŠ	2017-2022	X	X	X		
Opatrenie 2.1.2 Cílené investície do komplexných rekonštrukcií obecných budov, znižovanie energetickej náročnosti						
2.1.2.1 Rekonštrukcia starej školy (zdravotné stredisko, spoločenská miestnosť, nájomné byty)	2020-2022	X	X	X		
2.1.2.2 Rekonštrukcia skladu pri OcÚ	2020	X	X	X		
2.1.2.3 Rekonštrukcia KD – sála a kuchyňa	2019	X	X	X		

Opatrenie / Aktivita	Obdobie realizácie	Zdroj financovania				Ukazovateľ
		ÉU	SR	Obec	iné	
Prioritná oblasť ŽIVOTNÉ PROSTREDIE						
Opatrenie 3.1.1 Uprednostňovanie environmentálne prijateľných prístupov a služieb zelenej infraštruktúry						
3.1.1.1 Rekonštrukcia domu smútku	2017-2018	X	X	X		
3.1.1.2 Zateplenie budovy ZŠ a MŠ	2018-2020	X	X	X		
3.1.1.3 Výstavba bytov nižšieho štandardu	2020	X	X	X		
3.1.1.4 Vybudovanie zberného dvora	2020	X	X	X		
3.1.1.5 Rekonštrukcia kotolne pri OcÚ a ZŠ	2021	X	X	X		
3.1.1.6 Zelená infraštruktúra (zelen v obci, živý plot okolo cintorína)	2019	X	X	X		
3.1.1.7 Protipovodňové opatrenia – regulácia potoka	2022	X	X	X		



7 Záver

Program hospodárskeho a sociálneho rozvoja obce predstavuje strednodobý plánovací dokument. Priority boli stanovené na základe odborných analýz a identifikovaných potrieb s cieľom vytvoriť podmienky pre zvyšovanie kvality života obyvateľov, a to prostredníctvom cielene nasmerovaných intervencií do definovaných oblastí rozvoja a zabezpečiť tak rozvoj miestnej ekonomiky a rast konkurencieschopnosti.

Implementácia programu bude priebežne monitorovaná a hodnotená s ohľadom na výsledky a dopad realizovaných intervencií.



8 Použité zdroje

1. Štatistický úrad SR
2. Zákon č. 539/2008 Z.z. o podpore regionálneho rozvoja, v znení neskorších predpisov
3. Zákon č. 369/1990 Z.z. o obecnom zriadení, v znení neskorších predpisov
4. Koncepcia územného rozvoja Slovenska 2001
5. Program hospodárskeho a sociálneho rozvoja Prešovského samosprávneho kraja
6. Národná stratégia regionálneho rozvoja SR 2010
7. Stratégia Európa 2020
8. Integrovaný regionálny operačný program