ŽP EKO QELET a.s.

Zariadenie na zber a zhodnocovanie odpadov

Detva

ZÁMER

Vypracovaný v zmysle zákona NR SR č. 24/2006 Z.z. o posudzovaní vplyvov na životné prostredie a o zmene a doplnení niektorých zákonov

December 2015

I. Základné údaje o navrhovateľovi

1. Názov

ŽP EKO QELET a.s.

2. Identifikačné číslo

36 421 120

3. Sídlo

Československej armády 1694
036 01 Martin
kontaktná adresa: Priemyselná 916, 966 01 Hliník nad Hronom
Tel: 045 / 676 27 20
Fax: 045 / 676 27 81

4. Meno, priezvisko, adresa, telefónne číslo a iné kontaktné údaje oprávneného zástupcu obstarávateľa

Ing. Ivan Schneider – zástupca navrhovateľa
Československej armády 1694
036 01 Martin
kontaktná adresa: Priemyselná 916, 966 01 Hliník nad Hronom
Tel: 0903 806 083
Email: schneider@ekoqelet.sk

5. Meno, priezvisko, adresa, telefónne číslo a iné kontaktné údaje kontaktnej osoby, od ktorej možno dostať relevantné informácie o navrhovanej činnosti a miesto na konzultácie

Ing. Ivan Schneider – zástupca navrhovateľa
Československej armády 1694
036 01 Martin
kontaktná adresa: Priemyselná 916, 966 01 Hliník nad Hronom
Tel: 0903 806 083
Email: schneider@ekoqelet.sk
Miesto na konzultácie: ŽP EKO QELET a.s., Hliník nad Hronom

II. Základné údaje o navrhovanej činnosti

1. Názov

Zariadenie na zber a zhodnocovanie odpadov – Detva.

2. Účel

Posúdenie činnosti zariadenia na zber a zhodnocovanie odpadov sa bude vykonávať **za účelom rozšírenia činnosti existujúceho zariadenia na zber odpadov**. Navrhovateľ vykonáva a bude vykonávať v dotknutej lokalite zber ostatných odpadov, vrátane výkupu, triedenia a zhromažďovania vykúpených kovových odpadov a papiera, a to do času ich odovzdania konečnému spracovateľovi, s ktorým má navrhovateľ uzatvorené platné zmluvy. Zariadenie bude slúžiť aj na zhromažďovanie vzniknutých nebezpečných odpadov a na zber a dočasné zhromažďovanie starých vozidiel a elektroodpadov od občanov, firiem a organizácií, ktoré budú následne odovzdané na ďalšie spracovanie v zariadeniach na túto činnosť oprávnených. V zariadení bude realizovaná činnosť zhodnocovanie ostatných odpadov, a to rozmerová úprava oceľového šrotu. Činnosť bude vykonávaná v katastrálnom území mesta Detva, v okrese Detva, v Banskobystrickom kraji. Zariadenie bude spĺňať legislatívou určené technické, materiálne a personálne požiadavky.

3. Užívateľ

ŽP EKO QELET a.s.

4. Charakter navrhovanej činnosti

Uvedená nová činnosť je v zmysle zákona NR SR č. 314/2014 Z.z. (v účinnosti od 1.1.2015), ktorým sa mení a dopĺňa zákon NR SR č. 24/2006 Z.z. o posudzovaní vplyvov na životné prostredie a o zmene a doplnení niektorých zákonov podľa prílohy č. 8 zaradená pod bod č. 9 Infraštruktúra nasledovne:

- Položka č. 6: *Zhodnocovanie ostatných odpadov okrem zhodnocovania odpadov uvedeného v položkách 5 a 11, zariadenia na úpravu a spracovanie ostatných odpadov* – zisťovacie konanie od 5000 ton / rok.
- Položka č. 10: *Zhromažďovanie odpadov zo železných kovov, z neželezných kovov alebo starých vozidiel* – zisťovacie konanie bez limitu.

5. Umiestnenie navrhovanej činnosti

Kraj:	Banskobystrický
Okres:	Detva
Obec:	Detva
Katastrálne územie:	Detva

Pozemok: parcelné číslo KN-E 11138 zapísané na LV č. 7958

Plocha, na ktorej je a naďalej bude činnosť realizovaná, je v prenájme navrhovateľa. Plocha areálu je spevnená. Predmetná plocha sa nachádza mimo obytnú zónu v bývalom areáli Zberných surovín a.s.. Prístup do prevádzky je vybudovaný z jestvujúcej komunikácie – Bottova ulica. Miesto realizácie predmetnej činnosti je uvedené nižšie.

6. Prehľadná situácia umiestnenia navrhovanej činnosti

M 1:50 000



7. Termín začatia a skončenia výstavby a prevádzky navrhovanej činnosti

Začatie výstavby:	nebude sa vykonávať
Skončenie výstavby:	nebude sa vykonávať
Začatie prevádzky:	prevádzka existuje
Skončenie prevádzky:	v zmysle vydaných súhlasov na činnosť

8. Stručný opis technického a technologického riešenia

Existujúci stav

Areál v prenájme navrhovateľa, umiestnený na parcele číslo KN-E 11138 v k.ú. Detva, pozostáva v súčasnej dobe zo spevnených manipulačných plôch, ktoré sú zabezpečené oplotením a uzamykateľnou bránou, ako aj elektronickým zabezpečovacím systémom napojeným na centrálny pult. V zariadení sa

nachádza administratívna budova (unimobunka), váhy, plochy na zhromažďovanie kovového odpadu, sklad farebných kovov, sklad nebezpečných odpadov a sklad starých vozidiel. Ide o plochu s výmerou 730 m^2 nachádzajúcu sa mimo obytnú zónu. **Jedná sa o existujúcu a funkčnú prevádzku**.

Navrhované riešenie

Zariadenie na zber a zhodnocovanie odpadov sa bude rozširovať o činnosť zberu odpadov z elektrických a elektronických zariadení, ako aj o činnosť zhodnocovania ostatných odpadov činnosťou R12.

Zariadenie na zber a zhodnocovanie ostatných odpadov

Zariadenie slúži a bude slúžiť na zber, vrátane výkupu, triedenia a dočasného zhromažďovania ostatných odpadov (oceľový šrot, farebné kovy, papier). Odpady sú po prijatí roztriedené a dočasne zhromažďované v areáli a vo veľkoobjemových kontajneroch. Technológia triedenia a ukladania týchto druhov odpadov sa vykonáva vlastnou nakladacou a deliacou technikou. Po naplnení kapacity zariadenia budú odpady odvážané do spracovateľských zariadení zmluvných spoločností.

Odpady doporučené na zber a zhromažďovanie v zariadení

Odpady zaraďujeme v zmysle vyhlášky MŽP SR č. 284/2001 Z.z., ktorou sa ustanovuje Katalóg odpadov nasledovne:

Tab. 1

Kód odpadu	Názov odpadu	Kateg.
02 01 10	Odpadové kovy	O
10 02 10	Okuje z valcovania	O
12 01 01	Piliny a triesky zo železných kovov	O
12 01 02	Prach a zlomky zo železných kovov	O
12 01 03	Piliny a triesky z neželezných kovov	O
12 01 04	Prach a zlomky z neželezných kovov	O
12 01 13	Odpady zo zvárania	O
15 01 01	Obaly z papiera a lepenky	O
15 01 04	Obaly z kovu	O
16 01 17	Železné kovy	O
16 01 18	Neželezné kovy	O
17 04 01	Meď, bronz, mosadz	O
17 04 02	Hliník	O
17 04 03	Olovo	O
17 04 04	Zinok	O
17 04 05	Železo a oceľ	O
17 04 06	Cín	O
17 04 07	Zmiešané kovy	O
17 04 11	Káble iné ako uvedené v 17 04 10	O
19 01 02	Železné materiály odstránené z popola	O
19 10 01	Odpad zo železa a ocele	O
19 10 02	Odpad z neželezných kovov	O
19 12 01	Papier a lepenka	O

19 12 02	Železné kovy	O
19 12 03	Neželezné kovy	O
20 01 01	Papier a lepenka	O
20 01 40	Kovy	O

Okamžitá kapacita zariadenia bude 1 000 ton ostatných odpadov. Množstvo odpadov je odhadované iba na základe predpokladaného rozsahu činnosti a bude upresňované a podrobne špecifikované podľa skutočného stavu, na základe vedenia evidencie a hlásení v zmysle platnej legislatívy v odpadovom hospodárstve. Odpady vzniknuté počas prevádzky navrhovanej činnosti budú zhodnocované alebo zneškodňované na základe zmluvného vzťahu medzi pôvodcom odpadu a firmou oprávnenou na nakladanie s príslušným druhom odpadu.

Navrhovateľ je povinný v zmysle § 39 ods. 7 zákona NR SR č. 223/2001 Z.z. o odpadoch mať uzatvorenú zmluvu na činnosť nakladania s komunálnymi odpadmi s mestom Detva. Navrhovateľ požiada príslušný orgán o udelenie súhlasu na prevádzkovanie zariadenia na zber odpadov.

V zariadení bude taktiež vykonávaná rozmerová úprava oceľového šrotu. Rozmerová úprava je vykonávaná s cieľom zmenšiť objem na jednotlivých kusoch oceľového šrotu, ktorého veľkosti presahujú stanovené rozmery. Táto úprava sa vykonáva pre efektívnejšie využívanie dopravných prostriedkov na prepravu odpadov. Úprava sa vykonáva pomocou plynového rozpaľovacieho horáka, prípadne hydraulickými nožnicami. Nadrozmerné časti oceľového šrotu sa upravia na požadovanú dĺžku za účelom zvýšenia efektivity logistiky a zníženia ekonomických nákladov na prepravu odpadov k ďalšiemu zhodnoteniu.

Odpady doporučené na zhodnocovanie v zariadení činnosťou R12

Odpady zaraďujeme v zmysle vyhlášky MŽP SR č. 284/2001 Z.z., ktorou sa ustanovuje Katalóg odpadov nasledovne:

Tab. 2

Kód odpadu	Názov odpadu	Kateg.
02 01 10	Odpadové kovy	O
16 01 17	Železné kovy	O
16 01 18	Neželezné kovy	O
17 04 05	Železo a oceľ	O
17 04 07	Zmiešané kovy	O
19 10 01	Odpad zo železa a ocele	O
19 12 02	Železné kovy	O
19 12 03	Neželezné kovy	O
20 01 40	Kovy	O

Kapacita zariadenia bude 5 000 ton upravovaných ostatných odpadov ročne. *Navrhovateľ požiada príslušný orgán o udelenie súhlasu na prevádzkovanie zariadenia na zhodnocovanie ostatných odpadov.*

Zariadenie na zhromažďovanie nebezpečných odpadov

Zariadenie bude slúžiť na dočasné zhromažďovanie vzniknutých nebezpečných odpadov, ktoré budú roztriedené podľa druhu a dočasne skladované v nepriepustných obaloch určených na tento účel tak, aby nedochádzalo k ich zmiešavaniu s inými druhmi odpadov. Technológia triedenia a ukladania týchto druhov odpadov bude vykonávaná ručne ako aj vlastnou nakladacou technikou. Po naplnení kapacity zariadenia budú ďalej odpady odvážané do spracovateľských zariadení zmluvných spoločností. To znamená, že v zariadení sa bude vykonávať len dočasné zhromažďovanie a nebude sa iným spôsobom nakladať s odpadom.

Odpady doporučené na zhromažďovanie v zariadení vznikajúce činnosťou navrhovateľa

Odpady zaraďujeme v zmysle vyhlášky MŽP SR č. 284/2001 Z.z., ktorou sa ustanovuje Katalóg odpadov nasledovne:

Tab. 3

Kód odpadu	Názov odpadu	Kateg.
15 02 02	Absorbenty, filtračné materiály vrátane olejových filtrov inak nešpecifikovaných, handry na čistenie, ochranné odevy kontaminované nebezpečnými látkami	N
16 02 13	Vyradené zariadenia obsahujúce nebezpečné časti iné ako uvedené v 16 02 09 až 16 02 12 (žiarivky)	N

Kapacita zariadenia bude 0,5 tony nebezpečných odpadov ročne. Množstvo odpadov je odhadované iba na základe predpokladaného rozsahu činnosti a bude upresňované a podrobne špecifikované podľa skutočného stavu, na základe vedenia evidencie a hlásení v zmysle platnej legislatívy v odpadovom hospodárstve. Odpady vzniknuté počas prevádzky navrhovanej činnosti budú zhodnocované alebo zneškodňované na základe zmluvného vzťahu medzi pôvodcom odpadu a firmou oprávnenou na nakladanie s príslušným druhom odpadu.

Navrhovateľ požiada príslušný orgán o udelenie súhlasu na nakladanie s nebezpečnými odpadmi.

Zariadenie na zber a dočasné zhromažďovanie starých vozidiel

Zber starých vozidiel sa bude vykonávať do veľkoobjemových certifikovaných kontajnerov s dvojitým dnom. Tým je splnená podmienka skladovania na nepriepustnej ploche, vyspádovanej tak, aby úniky škodlivín stekali do zbernej nádrže s dostatočnou kapacitou a neboli ohrozené podzemné vody ani minimálnym únikom škodlivej látky do životného prostredia. Po naplnení kapacity sú staré vozidlá odvážané do zmluvného autorizovaného spracovateľského zariadenia. Ukladanie odpadov je vykonávané vlastnou nakladacou technikou.

Odpady doporučené na zber a zhromažďovanie v zariadení

Odpady zaraďujeme v zmysle vyhlášky MŽP SR č. 284/2001 Z.z., ktorou sa ustanovuje Katalóg odpadov nasledovne:

Tab. 4

Kód odpadu	Názov odpadu	Kateg.
16 01 04	Staré vozidlá	N

Pre prípad havarijného nepredvídateľného úniku nebezpečných látok je v priestore zariadenia (vedľa zhromažďovacej plochy) vytvorené miesto s funkčnou havarijnou súpravou, ktorá obsahuje nádobu so savým materiálom (handry, rohože, perlit), lopatu, metlu a gumené rukavice. Takto vzniknutý odpad bude dočasne uložený do nepriepustných kovových alebo plastových nádob určených na tento účel a zabezpečený proti úniku škodlivých látok do životného prostredia a dočasne zhromažďovaný v sklade nebezpečných odpadov, aby nedochádzalo k jeho k zmiešavaniu s inými druhmi odpadov.

***Kapacita zariadenia je 1 000 ton starých vozidiel ročne*.** Množstvo odpadov je odhadované iba na základe predpokladaného rozsahu činnosti a bude upresňované a podrobne špecifikované podľa skutočného stavu, na základe vedenia evidencie a hlásení v zmysle platnej legislatívy v odpadovom hospodárstve. Odpady vzniknuté počas prevádzky navrhovanej činnosti budú zhodnocované alebo zneškodňované na základe zmluvného vzťahu medzi pôvodcom odpadu a firmou oprávnenou na nakladanie s príslušným druhom odpadu.

Staré vozidlá je navrhovateľ povinný odovzdať spracovateľovi, ktorému bola udelená autorizácia na spracovanie starých vozidiel.

<u>Zariadenie na zber a dočasné zhromažďovanie elektroodpadov</u>

Zber elektroodpadov sa bude vykonávať do oddelených boxov umiestnených na spevnenej ploche v areáli zariadenia *triedením na skupiny* v zmysle vyhlášky MŽP SR č. 315/2010 Z.z. tak, aby nedochádzalo k ich vzájomnému zmiešavaniu ani k zmiešavaniu s inými druhmi odpadov. V zariadení sa budú zberať nasledovné skupiny elektroodpadov:

1. *EO z chladiarenských, mraziarenských a klimatizačných zariadení*
4. *EO z ostatných veľkých domácich spotrebičov (kat. 1, 8 až 10)*
5. *EO z ostatných malých domácich spotrebičov (kat. 2 až 7)*

Odpady doporučené na zber a zhromažďovanie v zariadení

Odpady zaraďujeme v zmysle vyhlášky MŽP SR č. 284/2001 Z.z., ktorou sa ustanovuje Katalóg odpadov nasledovne:

Tab. 5

Katal. č.	Názov	Kat.
16 02 11	Vyradené zariadenia obsahujúce chlórfluorované uhľovodíky, HCFC, HFC	N
16 02 14	Vyradené zariadenia iné ako uvedené v 16 02 09 až 16 02 13	O
20 01 23	Vyradené zariadenia obsahujúce chlórfluorované uhľovodíky	N
20 01 36	Vyradené elektrické a elektronické zariadenia iné ako uvedené v 20 01 21, 20 01 23 a 20 01 35	O

***Kapacita zariadenia bude 50 ton elektroodpadov ročne*.** Množstvo odpadov je odhadované iba na základe predpokladaného rozsahu činnosti a bude upresňované a podrobne špecifikované podľa skutočného stavu, na základe vedenia evidencie a hlásení v zmysle platnej legislatívy v odpadovom hospodárstve. Odpady vzniknuté počas prevádzky navrhovanej činnosti budú zhodnocované alebo zneškodňované na základe zmluvného vzťahu medzi pôvodcom odpadu a firmou oprávnenou na nakladanie s príslušným druhom odpadu.

Elektroodpad je navrhovateľ povinný odovzdať spracovateľovi, ktorému bola udelená autorizácia na spracovanie odpadu z elektrických a elektronických zariadení. Navrhovateľ požiada príslušný orgán o udelenie nového súhlasu na zber odpadov z elektrozariadení.

9. Zdôvodnenie potreby navrhovanej činnosti v danej lokalite

Dôvodom rozšírenia existujúcej činnosti a vytvorenia komplexného zariadenia na zber a zhodnocovanie odpadov v tejto lokalite je skutočnosť poskytnúť občanom, firmám a organizáciám jednoduché a komplexné zbavenie sa odpadov formou prijateľnou pre životné prostredie. Uvedený spôsob zberu a spracovávania odpadov možno považovať za spôsob separovania odpadov vznikajúcich v komunálnej aj priemyselnej sfére, po ktorom nasleduje materiálové zhodnocovanie odpadov, čo je v súlade s účelom Programu odpadového hospodárstva SR, ktorý uprednostňuje zhodnocovanie odpadov pred ich zneškodňovaním.

10. Celkové náklady

50.000,- Eur

11. Dotknutá obec

Mesto Detva

12. Dotknutý samosprávny kraj

Banskobystrický samosprávny kraj

13. Dotknuté orgány

Okresný úrad Detva – Odbor starostlivosti o životné prostredie
- Štátna správa odpadového hospodárstva
- Štátna vodná správa
- Štátna správa ochrany ovzdušia
- Štátna správa ochrany prírody a krajiny

Okresný úrad Detva – Odbor krízového riadenia
Okresný úrad Detva – Odbor cestnej dopravy a pozemných komunikácií
Regionálny úrad verejného zdravotníctva so sídlom vo Zvolene
Okresné riaditeľstvo Hasičského a záchranného zboru vo Zvolene

14. Povoľujúci orgán

Okresný úrad Detva – Odbor starostlivosti o životné prostredie

15. Rezortný orgán

Ministerstvo životného prostredia Slovenskej republiky

16. Druh požadovaného povolenia navrhovanej činnosti podľa osobitných predpisov

Súhlas na prevádzkovanie zariadenia na zhodnocovanie odpadov podľa § 7, ods. 1, písm. c) v zmysle zákona NR SR č. 223/2001 Z.z. o odpadoch a o zmene a doplnení niektorých zákonov v zmysle ďalších zákonov.

Súhlas na prevádzkovanie zariadenia na zber odpadov podľa § 7, ods. 1, písm. d) v zmysle zákona NR SR č. 223/2001 Z.z. o odpadoch a o zmene a doplnení niektorých zákonov v zmysle ďalších zákonov.

Súhlas na nakladanie s nebezpečnými odpadmi vrátane ich prepravy podľa § 7, ods. 1, písm. g) v zmysle zákona NR SR č. 223/2001 Z.z. o odpadoch a o zmene a doplnení niektorých zákonov v zmysle ďalších zákonov.

Súhlas na zber starých vozidiel podľa § 7, ods. 1, písm. l) v zmysle zákona NR SR č. 223/2001 Z.z. o odpadoch a o zmene a doplnení niektorých zákonov v zmysle ďalších zákonov.

Súhlas na prevádzkovanie zariadenia na zber odpadu z elektrozariadení podľa § 7, ods. 1, písm. r) v zmysle zákona NR SR č. 223/2001 Z.z. o odpadoch a o zmene a doplnení niektorých zákonov v zmysle ďalších zákonov.

17. Vyjadrenie o predpokladaných vplyvoch navrhovanej činnosti presahujúcich štátne hranice

Predmetná činnosť nebude mať vplyv, ktorý by presiahol štátnu hranicu Slovenskej republiky.

III. Základné informácie o súčasnom stave životného prostredia dotknutého územia

1. Charakteristika prírodného prostredia

Pri popise základných informácií súčasného stavu životného prostredia sa zohľadňovali všetky faktory ovplyvňujúce životné prostredie dotknutého územia.

Geologické pomery
Podľa geomorfologického členenia Slovenska je záujmová oblasť súčasťou sústavy Alpsko–himalájskej, podsústavy Karpaty, provincie Západné Karpaty, subprovincie Vnútorné Západné Karpaty, oblasť Slovenské stredohorie, celku Zvolenská kotlina, podcelku Detvianska kotlina.

Detvianska kotlina tvorí najvýchodnejšiu časť Zvolenskej Kotliny, ohraničenú Rohami a Slovenským Rudohorím. Vyskytujú sa tu charakteristické riečne náplavové formy. Kotlinový charakter územia dopĺňa vodný tok Slatina, ktorý tvorí hydrologickú os oblasti.

Na geologickej stavbe dotknutého územia sa podieľajú útvary neogénu a kvartéru. Neogén je zastúpený terciérnym neovulkanickým komplexom Javoria a terciérnym komplexom Poľany. Kvartér v záujmovom území reprezentovaný aluviálnymi sedimentmi (piesčité a štrkovité sedimenty s rôznou prímesou jemnozrnných zemín), deluviálnymi a eluviálnymi sedimentami (kamenito-hlinité a hlinito-kamenité sute).

Podľa mapy seizmických oblastí posudzované územie patrí do neseizmickej oblasti. Vzhľadom na prevažne svahovitý terén okolia je dokumentovaný výskyt geodynamických javov. Morfologické a geologické pomery hodnoteného územia a jeho širšieho okolia sú predpokladom na vznik svahových deformácií a pohybov.

Pedologické pomery
Reliéf na základe výškovej členitosti a s ňou spätých klimatických či vegetačných rozdielov nemá za následok významnejšiu diferenciáciu pôd. Z pôdnych typov prevládajú na území kambizeme typické, kambizeme typické kyslé, kambizeme luvizemné na bohatých zvetralinách vulkanitov, stredne ťažké a pseudogleje na sprašových a polygénnych hlinách, na povrchu stredne ťažké až ťažké. V niektorých miestach bol pôvodný pôdny kryt úplne odstránený a nahradený novým, antrozemným.

V hodnotenom území ani v jeho bezprostrednom okolí sa nenachádzajú žiadne ložiská nerastných surovín, ktoré by boli v strete s realizáciou zámeru.

Hydrologické pomery

Hodnotené územie patrí do povodia rieky *Hron* a je odvodňované povrchovým tokom *Detviansky potok*. Najbližšia rieka Slatina je po vybudovaní vodárenskej nádrže Hriňová na svojom hornom toku vyhlásená za vodárenský tok, pod vodnou nádržou je vodohospodársky významným tokom. V katastrálnom území sa nachádzajú aj ďalšie menšie vodné toky, a to Dúbravský, Jelšový, Brezinský, Nemecká, Kostolný, Majerovo, Trstená, Dolinka, Skalinec. Typ režimu odtoku je dažďovo – snehový, s max. prietokmi v mesiaci marec – apríl a min. prietokmi v mesiaci september.



Obr. 1 Hydrologická kostra posudzovaného územia

Hydrogeologické pomery územia sú podmienené geologickou stavbou, morfológiou, klimatickými pomermi. Zásoby podzemných vôd sú sú tvorené infiltráciou rieky Slatina a jej prítokov cez štrkové a štrkovo-pieskové vrstvy a presakovaním zrážkovej vody. Na Zvolenskú kotlinu sa viaže bohatý výskyt minerálnych vôd, v okrese Detva 39 minerálnych prameňov. Pochádzajú z mezozoických hornín a ide o studené kyselky hydrokarbonáto – vápenato – sodné. V predmetnej lokalite ani v jej bezprostrednom okolí sa zdroje minerálnej, ani termálnej vody nenachádzajú. Do záujmového územia nezasahuje žiadne vodohospodársky chránené územie, ani pásmo hygienickej ochrany.

Tok Slatina hydrologické číslo poradia: 4-23-03-001 je v zmysle Vyhlášky MŽP SR č. 211/2005 Z.z., ktorou sa ustanovuje zoznam vodohospodársky významných vodných tokov a vodárenských vodných tokov, zaradený medzi vodohospodársky významné vodné toky.

Klimatické pomery

Záujmové územie patrí do mierne teplej a mierne vlhkej oblasti, oblasti s chladnou zimou. Priemerná ročná teplota je 8°C. Najchladnejším mesiacom je január s priemernou mesačnou teplotou –4,5°C. Najteplejším mesiacom je júl s priemernou mesačnou teplotou 18,5°C. V zimnom období možno pozorovať častý výskyt inverzií. Ročný úhrn zrážok v dlhodobom priemere dosahuje približne množstvo, aké zodpovedá nadmorskej výške územia. V hodnotenom území padne priemerne 600 – 670 mm zrážok ročne. Prúdenie vzduchu je modifikované reliéfom krajiny. Prevládajúcimi smermi vetra sú severozápadné a západné.

Vegetačné pomery

Súčasná potenciálna prirodzená vegetácia (predpokladaná vegetácia) je vegetácia, ktorá by sa za daných klimatických, pôdnych a hydrologických pomerov vyvinula na určitom biotope, keby vplyv ľudskej činnosti ihneď prestal. Teoretický základ koncepcie vegetačných jednotiek je založený na druhovom zložení vegetácie a opiera sa o koncepciu význačných a diferenciálnych druhov syntaxonomických jednotiek. Mapové jednotky berú do úvahy fytocenologický a ekologický základ.

Flóra

Flóra dotknutého územia je podľa fytogeografického členenia Slovenska zaradená do oblasti panónskej flóry. Potenciálnu prirodzenú vegetáciu riešeného územia tvoria *jelšové lesy na nivách podhorských a horských tokov a dubovo-hrabové lesy karpatské*. Súčasný stav vegetácie oproti potenciálnej vegetácii dotknutého územia je výrazne zmenený v dôsledku urbanizácie územia. Územie je charakterizované antropogénne degradovanými rastlinnými spoločenstvami sídelnej vegetácie. V okolí dotknutého územia nájdeme porasty antropogénneho pôvodu a biotopy na priemyselne využívaných plochách a plochách okolo dopravných infraštruktúr.

Fauna

Zloženie fauny širšieho záujmového územia je výsledkom pôsobenia zložitého komplexu prírodných činiteľov a zásahov človeka. Vzhľadom na konfiguráciu terénu, v kontexte s lokálnymi podmienkami, prevahou urbanizovanej krajiny, je súčasná fauna dotknutej lokality pomerne chudobná. V mieste riešenia je charakter živočíšnych spoločenstiev viazaný na priemyselné plochy a na dopravné komunikácie.

Chránené územia

Posudzované územie patrí v zmysle zákona NR SR č. 543/2002 Z.z. o ochrane prírody a krajiny k územiu 1. stupňa ochrany, t.j. územie, ktorému sa neposkytuje osobitná ochrana. Do posudzovaného územia nezasahuje priamo žiadne chránené vtáčie územie ani územie európskeho významu vyhlásené v zmysle smernice NATURA 2000. V dotknutom území navrhovanej činnosti nie sú indície o výskyte taxónov vzácnych, zriedkavých alebo ohrozených druhov rastlín a živočíchov. Neboli identifikované ani chránené a vzácne

biotopy ani biotopy európskeho a národného váznamu. Hodnotené územie nie je zaradené do Ramsarskej oblasti.Všetky prírodne hodnotné lokality sú v dostatočnej vzdialenosti od lokalizácie zámeru, takže realizácia posudzovanje činnosti ich nijako neovplyvní.

V širšom okolí hodnotenej lokality môžeme nájsť chránené vtáčie územia, a to *SKCHVU022 Poľana*. Medzi územia európskeho významu môžeme zaradiť *SKUEV0319 Poľana, SKUEV0009 Koryto, SKEUV0045 Kopa, SKUEV0247 Rohy, SKUEV0046 Javorinka, SKUEV0056 Habáňovo, SKUEV0400 Detviansky potok*.

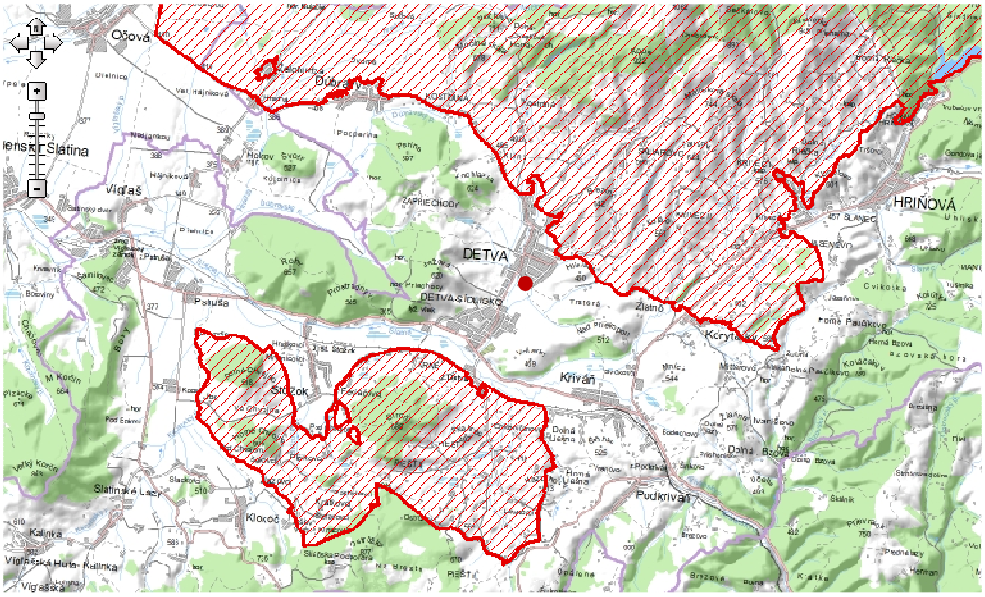

Obr. 2 Chránené vtáčie územia NATURA 2000

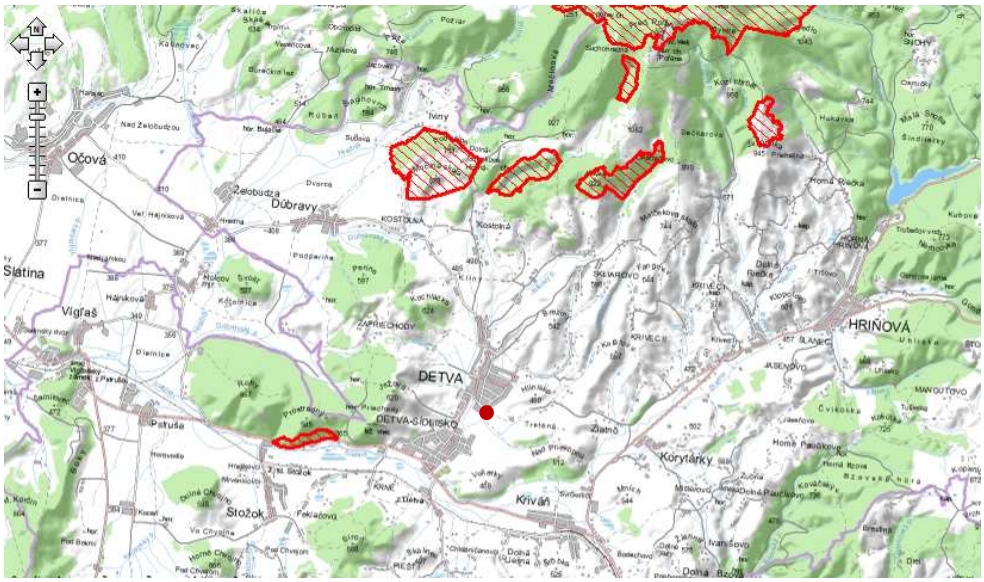

Obr. 3 Chránené územia európskeho významu NATURA 2000

V okrese Detva sa nachádza 1 veľkoplošné chránené území, a to *CHKO – biosférická rezervách Poľana* a tieto maloplošné chránené územia: *CHA Hrončiačka, PR Pstruša, NPR Zadná Poľana, PP Melichova skala, NPP vodopád*

Bystrého potoka, PP Kaľamárka, PR Rohy, PR Habáňovo, PR Kopa, PP Krivánsky potok. Posudzované územie sa nenachádza na chránenom území ani v ich bezprostrednej blízkosti.

2. Krajina, krajinný obraz, stabilita, scenéria

Súčasná krajinná štruktúra a funkčné využívanie krajiny je výslednicou dlhodobého vplyvu človeka na jej systémy. Širšie územie má antropogénny charakter v minulosti s intenzívnym využívaním. Krajinný obraz pri vykonávaní predmetnej činnosti bude nemenný. V predmetnej lokalite má územie antropogénny charakter, dominantné postavenie majú obslužné areály so sprievodnými líniami dopravných komunikácií.

Územný systém ekologickej stability
Územný systém ekologickej stability predstavuje takú celopriestorovú štruktúru navzájom prepojených geoekosystémov, ich zložiek a prvkov, ktorá vytvára predpoklady pre zachovanie rozmanitosti podmienok a foriem života v území a vytvára predpoklady pre trvalo udržateľný rozvoj krajiny. Základ tohto systému predstavujú biocentrá, biokoridory a interakčné prvky nadregionálneho, regionálneho alebo miestneho významu. Významnou súčasťou vytvorenia celoplošného ÚSES je aj systém opatrení na ekologicky optimálnu organizáciu a využitie krajiny. V rámci ochrany prírody a starostlivosti o životné prostredie sa považuje za východiskový dokument pre stratégiu ochrany ekologickej stability, biodiverzity a genofondu Slovenskej republiky. ÚSES predstavujú jeden zo záväzných ekologických podkladov územnoplánovacej dokumentácie, pozemkových úprav a pod. Kostra územného systému ekologickej stability vytvára v krajinnom priestore ekologickú sieť, ktorá:

- zabezpečuje územnú ochranu všetkým ekologicky hodnotným segmentom v území,
- vymedzuje priestory umožňujúce trvalú existenciu, rozmnožovanie, úkryt a výživu rastlinným a živočíšnym spoločenstvám typickým pre daný región – *biocentrá* (majú charakter jadrových území s prioritným ekostabilizačným účinkom v krajine),
- umožňuje migráciu a výmenu genetických informácií živých organizmov – *biokoridory*,
- zlepšuje pôdoochranné, klimatické a ekostabilizačné podmienky v území.

Okres Detva preberá prvky ÚSES a RÚSES a vymedzuje nasledovné prvky: *jadrové územie národného významu CHKO Poľana, biocentrá nadregionálneho významu Kováčov vrch – Bzovská hora, Javorie, biokoridor nadregionálneho významu Poľana – Kováčov vrch – Sokolovo – Kobylí vrch, biocentrá regionálneho významu Rohy, Ostrôžka, Sokolovo, biokoridory regionálneho významu vodný tok Slatina, pramenná časť Krivánskeho potoka, Poľana – Rohy – Ostrôžka – Kukučkov kopec a Sokolovo*. Najohrozenejšími prvkami sú biokoridory vodných tokov, ktoré sa nachádzajú v súbehu s cestnými

komunikáciami a so železnicou, prechádzajú územím s vysokou koncentráciou bývania a výroby a tiež biocentrá mokradí a slatiniskových lúk, ktoré sa pri týchto vodných tokoch nachádzajú.

Dotknuté územie je možné charakterizovať ako územie s nízkym stupňom ekologickej stability s prevahou antropogénnych spoločenstiev za spoluúčasti viacerých primárnych stresových faktorov, a to najmä cestná doprava a obslužné priemyselne využívané plochy.

Súčasná krajinná štruktúra
Ekologickú kvalitu krajiny možno vyjadriť prostredníctvom koeficientu ekologickej stability územia, v rámci ktorého sa porovnáva podiel ekologicky stabilných plôch k celkovej ploche obce. Ak je pomer ekologicky stabilných plôch a antropogénne pozmenených plôch v rámci katastrálneho územia približne rovnaký, tento koeficient osciluje okolo hodnoty 1. V tomto prípade ide o antropogénne pozmenenú krajinu, s vysokým podielom zastavaných území, doplnenú o menšie priemyselné a dopravné štruktúry.

3. Obyvateľstvo, infraštruktúra, kultúrno-historické hodnoty

Mesto Detva sa nachádza v srdci Slovenska, v Banskobystrickom kraji, na južnom úpätí najväčšieho stratovulkánu v Strednej Európe – Poľane, v doline Detvianskeho potoka. Územne susedí s obcami: Hriňová, Korytárky, Kriváň, Podkriváň, Budiná, Ábelová, Stará Huta, Stožok, Vígľaš, Dúbravy, Očová. Detva má 8 miestnych častí: Detva, Detva – Sídlisko, Kostolná, Krné, Piešť I., Piešť II., Skliarovo, Zapriechody.

Obyvateľstvo
Realizáciou zámeru je dotknuté územie mesta Detva. Podľa evidencie k 31.12.2012 mala obec 15047 trvale žijúcich obyvateľov, z toho bolo 7339 mužov a 7708 žien. Veková štruktúra obyvateľstva je rozdelená rovnomerne, počet obyvateľov v produktívnom veku je dominantný, tvorí cca 62 %. Obyvateľstvo mesta je z hľadiska demografie degresívne dynamické, čo značí záporné hodnoty prirodzeného prírastku. Prirodzený úbytok obyvateľstva je spôsobený najmä migráciou za prácou do väčších miest. V štruktúre obyvateľstva podľa národnosti je majoritne zastúpená národnosť slovenská.

Priemysel
Podľa odvetvových kategórií ekonomickej činnosti najviac zamestnancov a najvyšší hrubý domáci produkt pripadá na priemysel, čo sa premieta aj do vzniku odpadov. Najväčším podnikom, ktorý zamestnáva podstatnú časť obyvateľstva okresu je strojársky podnik *PPS Group a.s.*. Ďalšími významnými podnikmi sú *AGROSEV s.r.o., Berner s.r.o., EnergoAgro s.r.o., GM plus s.r.o., KOLIBA a.s.* a menšie priemyselné prevádzky a služby.

Služby
Úroveň vybavenosti službami a ich štruktúra zodpovedá sídelnej veľkosti dotknutého sídla, jeho významu a funkčnej profilácii v založenom systéme osídlenia.

Infraštruktúra
Katastrálnym územím mesta prechádzajú všetky potrebné siete technickej infraštruktúry, a to verejný vodovod, rozvod plynu, elektrické vedenie VN a NN, telekomunikačné vedenie a verejná kanalizácia. V hodnotenom území je vyriešené len zásobovanie elektrickou energiou z NN prípojky.

Odpadové hospodárstvo
Zber, prepravu a zneškodňovanie komunálnych odpadov na území mesta zabezpečuje oprávnená spoločnosť.

Doprava
Z hľadiska celoslovenského možno intenzitu cestnej dopravy hodnotiť ako priemernú, nedosahujúcu hodnoty najzaťaženejších cestných ťahov Slovenska. Najvýznamnejšou dopravnou komunikáciou prechádzajúcou mestom je cesta I/50 Trenčín – Zvolen – Lučenec – Košice, naktorú sa napájajú ďalšie cesty II. a III. triedy. Regiónom a aj mestom prechádza železničná trať č. 193 Zvolen – Lučenec – Jesenské.

Kultúrno-historické hodnoty
Podľa doloženej prvej písomnej zmienky Detva vznikla v roku 1638 ako poddanská obec vígľašského panstva na mieste panského majera so súhlasom zemepána Ladislava Csákyho. Historickou a architektonickou dominantou je klasicistický kostol sv. Františka z Assisi. Domy a usadlosti ľudovej architektúry sa zachovali na lazoch a v okrajových častiach Detvy. Ku kultúrnemu dedičstvu Detvy patrí folklór a prejavy tradičnej ľudovej kultúry, ako aj archeologická lokalita Kalamárka. Žiadna z týchto pamiatok nie je v strete s realizáciou navrhovanej činnosti.

4. Súčasný stav životného prostredia

Environmentálna regionalizácia SR vymedzila kvalitu životného prostredia na základe komplexného hodnotenia stavu jednotlivých zložiek prostredia. V priemyselne a poľnohospodársky využívanom území je primárnym stresovým faktorom práve priemyselná a poľnohospodárska výroba so sekundárnymi aspektmi (reziduálne znečisťovanie pôdy, vody), zvýšená prašnosť, nedostatok zelene, čo má za následok zníženie stupňa ekologickej stability v krajine.

Znečisťovanie ovzdušia
Záujmové územie patrí z hľadiska čistoty ovzdušia k zaťaženým oblastiam. Zdroje znečistenia predstavuje najmä pozemná cestná doprava a železničná doprava a priemyselné zdroje znečisťovania ovzdušia v meste (PPS Detva

Holding) a okolí (Bučina Zvolen, Tepláreň Zvolen), ako aj individuálne zdroje znečisťovania ovzdušia (lokálne vykurovacie zdroje). Dotknuté územie možno charakterizovať ako vyhovujúce, v priemyselných častiach narušené. Vzhľadom ku všeobecne priaznivým klimatickým pomerom je územie väčšiu časť roka dobre prevetrávané, čím dochádza k pomerne rýchlemu a účinnému rozptylu emisií.

Znečistenie vôd

Povrchové vody

Znečistenie vodných tokov v riešenom území možno hodnotiť ako stredné až silné (III. až IV. trieda), ovplyvnené akosťou vôd z priemyselných podnikov, ale aj vypúšťaním komunálnych odpadových vôd. Na výslednú akosť v povrchových tokoch majú podstatný vplyv aj zdroje znečistenia pochádzajúce z poľnohospodárskej výroby, tie sú v tomto prípade však zanedbateľné.

Podzemné vody

Potenciálnym zdrojom znečisťovania podzemných vôd sú látky prenikajúce z poľnohospodárskej činnosti, ako organické odpady, roztoky minerálnych hnojív, pesticídnych látok, organických hnojív, humínových kyselín a močovky. Ďalším významným zdrojom znečisťovania je energetický priemysel a tepelné hospodárstvo a samozrejme sídla.

Znečistenie reliéfu a pôdy

Najzávažnejším problémom, ktorý je zapríčinený zníženou stabilitou abiotického prostredia, je ohrozenie poľnohospodárskej pôdy eróziou. Veterná erózia sa prejavuje prevažne v mimovegetačnom období a spôsobuje zvýšenú prašnosť v ovzduší. Nakoľko sú pôdy okolitého územia prevažne vo svahovitom teréne, sú celkovo silne ohrozované vodnou a veternou eróziou, najmä na plochách bez vegetácie.

Hluková záťaž

Hluk je nežiaduci a škodlivý jav, ktorý nepriaznivo pôsobí na zdravotný stav obyvateľstva ako aj na prírodné prostredie. Preto je vyhodnotenie hlukovej situácie jednou z položiek komunálnej hygieny a je významné aj z hľadiska zabezpečenia predpokladov pre ochranu prírody a krajiny. Najväčším zdrojom hluku v území je automobilová doprava na priľahlých komunikáciach.

Zdravotný stav obyvateľstva

Zdravie je definované ako stav úplnej telesnej, duševnej a sociálnej pohody, je výsledkom vzťahov medzi ľudským organizmom a sociálno-ekonomickými, fyzikálnymi, chemickými a biologickými faktormi životného prostredia, pracovného prostredia a spôsobom života. K základným charakteristikám zdravotného stavu obyvateľstva, odrážajúcich ekonomické, kultúrne, životné a pracovné podmienky, patrí úmrtnosť – mortalita. V úmrtnosti podľa príčin smrti, podobne ako v celej republike, tak aj v okrese Detva dominuje úmrtnosť na ochorenie obehovej sústavy, predovšetkým ischemické choroby srdca a nádorové ochorenia.

IV. Základné údaje o predpokladaných vplyvoch navrhovanej činnosti na životné prostredie a o možnostiach opatrení na ich zmiernenie

1. Požiadavky na vstupy

Hodnotené sú varianty

Nulový variant

Nulový variant predstavuje variant stavu, ktorý by nastal, ak by sa navrhovaná činnosť neuskutočnila. Ak by nebol realizovaný predkladaný zámer, lokalita ktorá je v prenájme navrhovateľa, by zostala využívaná ako existujúce zariadenie na zber odpadov v zmysle platných súhlasov. Areál umiestnený na parcele KN-E 11138 v k.ú. Detva pozostáva v súčasnej dobe zo spevnených manipulačných plôch. V zariadení sa nachádza administratívna budova (unimobunka), váhy, plochy na zhromažďovanie kovového odpadu, sklad farebných kovov, sklad nebezpečných odpadov a sklad starých vozidiel. Ide o plochu s výmerou 730 m^2 mimo obytnú zónu, v priemyselnej časti mesta.

Navrhovaný variant

Zámerom je *zariadenie na zber a zhodnocovanie odpadov*.

Záber pôdy

Pri posúdení zariadenia nedôjde k záberu poľnohospodárskej pôdy, lebo činnosť sa bude realizovať na plochách charakterizovaných ako trvalé trávnaté porasty **v areáli existujúcej prevádzky**.

Nároky na zastavané územie

Realizáciou navrhovanej činnosti dochádza k využitiu plôch, ktoré sú v prenájme navrhovateľa. Nedochádza k budovaniu stavebných objektov, ani k iným stavebným úpravám.

Voda

Pitná voda je zabezpečená balenou formou. Sociálne zariadenie a voda pre hygienu sú zabezpečené na základe dohody v susednom zariadení. V prípade požiaru budú použité hasiace prístroje rozmiestnené podľa požiarnych poplachových smerníc. Technológia zberu odpadov nevyžaduje technologickú vodu. Dažďové vody z areálu prevádzky odtekajú voľne do terénu.

Ostatné surovinové a energetické zdroje

Pre zabezpečenie prevádzky v areáli je potrebná elektrická energia. V areáli je vybudovaná prípojka pre tento zdroj energie. Teplo, plyn a vzduchotechnika nie sú predmetom súvisiacim s vykonávanou činnosťou.

Dopravná infraštruktúra

Realizáciou navrhovaného riešenia nebude zmenená dopravná infraštruktúra mesta Detva, budú sa využívať existujúce miestne komunikácie. Príjazdová

cesta do navrhovaného zariadenia je vybudovaná z cesty – Bottova ulica. Dopravná zaťaženosť bude predstavovať cca 5 nákladných automobilov týždenne a cca 20 osobných automobilov týždenne. Posúdením prevádzky sa významne neovplyvní život obyvateľov k.ú. Detva, pretože zariadenie sa nachádza mimo obytné územie v priemyselnom areáli mesta.

Odpady
Vzhľadom na skutočnosť, že sa jedná **o posúdenie činnosti existujúceho zariadenia** na zber odpadov, nepredpokladá sa vznik stavebných odpadov.

Nároky na pracovné sily
Vytvorením zariadenia na zber a zhodnocovanie odpadov nevzniká požiadavka na vytvorenie nového pracovného miesta. Prevádzka má zamestnanca, ktorý bude odborne preškolený.

2. Údaje o výstupoch

Voda
Činnosť v zariadení nebude mať vplyv na povrchový vodný tok ani na podzemné vody. Technologické odpadové vody z prevádzky zariadenia nevznikajú. Nakoľko sa jedná len o činnosti zberu a dočasného zhromažďovania odpadov, nebude mať činnosť vplyv na akékoľvek znečistenie vodného toku. Prevádzka neovplyvní hydrologické ani hydrogeologické pomery záujmového územia. V okolí lokality preteká Brezinský potok (cca 300 m), potok Nemecká (cca 300 m) a Detviansky potok (cca 400 m), ktoré však nebudú navrhovanou činnosťou ohrozené, keďže sa jedná o zber a zhodnocovanie odpadov v zmysle legislatívy SR v odpadovom hospodárstve. Počas prevádzky je potrebné rešpektovať ustanovenia zákona NR SR č. 364/2004 Z.z. o vodách a o zmene zákona SNR č. 372/1990 Zb. o priestupkoch v znení neskorších predpisov (vodný zákon).

Ovzdušie
Zariadenie bude vyvolávať určitý stupeň prašnosti najmä pri manipulácii so železným šrotom (rozpaľovanie, príp. strihanie) a pri dopravnej premávke. Navrhovaná prevádzka však neovplyvní znečistenie ovzdušia nad prípustnú mieru, a tým ani zdravotný stav obyvateľstva mesta Detva ani širšieho okolia, pretože prevádzka sa nachádza na mimo obytnú zónu, v priemyselnom areáli mesta.

Zdroje hluku
Po rozu šírení činnosti prevádzky zariadenia sa očakáva mierne zvýšenie hladiny hluku, najmä z dôvodu zvýšenej manipulačnej činnosti so železným šrotom a pri dopravnej premávky nákladných automobilov. *Zariadenie sa nachádza na ploche nezávadnej výroby a skladov, v blízkosti ďalších priemyselných podnikov a dopravných komunikácií, ktoré sumárne vyvolávajú určitý stupeň hlučnosti a šírenia emisií.*

Tabuľka č. 1: Prípustné hodnoty určujúcich veličín hluku vo vonkajšom prostredí

Kategória územia	Opis chráneného územia	Ref. čas. inter.	Prípustné hodnoty [a] (dB)				
			Hluk z dopravy				Hluk z iných zdrojov $L_{Aeq,p}$
			Pozemná a vodná doprava [b] [c] $L_{Aeq,p}$	Železničné dráhy [c] $L_{Aeq,p}$	Letecká doprava $L_{Aeq,p}$	Letecká doprava $L_{ASmax,p}$	
I.	Územie s osobitnou ochranou pred hlukom (napríklad kúpeľné miesta,[10]) kúpeľné a liečebné areály).	deň	45	45	50	–	45
		večer	45	45	50	–	45
		noc	40	40	40	60	40
II.	Priestor pred oknami obytných miestností bytových a rodinných domov, priestor pred oknami chránených miestností školských budov, zdravotníckych zariadení a iných chránených objektov,[4]) rekreačné územie.	deň	50	50	55	–	50
		večer	50	50	55	–	50
		noc	45	45	45	65	45
III.	Územie ako v kategórii II v okolí diaľníc, ciest I. a II. triedy, miestnych komunikácií s hromadnou dopravou, železničných dráh a letísk, [9]) [11]) mestské centrá.	deň	60	60	60	–	50
		večer	60	60	60	–	50
		noc	50	55	50	75	45
IV.	Územie bez obytnej funkcie a bez chránených vonkajších priestorov, výrobné zóny, priemyselné parky, areály závodov.	deň	70	70	70	–	70
		večer	70	70	70	–	70
		noc	70	70	70	95	70

Poznámky k tabuľke:
a) Prípustné hodnoty platia pre suchý povrch vozovky a nezasnežený terén.
b) Pozemná doprava je doprava na pozemných komunikáciách vrátane električkovej dopravy. [11])
c) Zastávky miestnej hromadnej dopravy, autobusovej, železničnej, vodnej dopravy a stanovištia taxislužieb určené iba na nastupovanie a vystupovanie osôb sa hodnotia ako súčasť pozemnej a vodnej dopravy.

Počas prevádzky treba rešpektovať zákon NR SR č. 355/2007 Z.z o ochrane, podpore a rozvoji verejného zdravia a o zmene a doplnení niektorých zákonov a vyhlášku MZ SR č. 549/2007 Z.z., ktorou sa ustanovujú podrobnosti o prípustných hodnotách hluku, infrazvuku a vibrácií a o požiadavkách na objektivizáciu hluku, infrazvuku a vibrácií v životnom prostredí.

Odpady

Zoznam zberaných a dočasne zhromažďovaných odpadov je uvedený v kap. II., v bode 8. Ich množstvo je odhadované na základe predpokladaného rozsahu činnosti a bude upresňované a podrobne špecifikované podľa skutočného stavu, na základe vedenia evidencie a hlásení v zmysle platnej legislatívy v odpadovom hospodárstve. Odpady vzniknuté počas prevádzky navrhovanej činnosti (aj komunálne odpady) budú zhodnocované a zneškodňované na základe zmluvného vzťahu medzi pôvodcom odpadu a firmou oprávnenou na nakladanie s príslušným druhom odpadu. Pôvodcovi odpadu vyplývajú povinnosti z platnej legislatívy na úseku odpadového hospodárstva – zákon NR

SR č. 223/2001 Z.z., vyhlášky MŽP SR 310/2013 Z.z. a 284/2001 Z.z. v znení ich noviel. Zdržovanie odpadov na lokalite bude minimálne, odpady budú priebežne odvážané k ďalšiemu zhodnoteniu alebo zneškodneniu.

3. Hodnotenie zdravotných rizík

Prevádzkovaním zariadenia na zber a zhodnocovanie odpadov nedôjde k ohrozeniu zdravia a zdravých životných podmienok obyvateľstva mesta Detva ani širšieho okolia, pretože zariadenie je umiestnené mimo obytnú zónu, v priemyselnom areáli mesta. Nepredpokladá sa vznik a pôsobenie takého množstva hluku a vibrácií, ktoré by malo významný vplyv na okolitú prírodu a obyvateľstvo. Nepredpokladá sa prekročenie prípustných medzných hodnôt efektívnej rýchlosti vibrácií záujmového územia. Vzhľadom na umiestnenie navrhovanej činnosti zámeru možno predpokladať, že limitné hodnoty vibrácií a hluku nebudú počas prevádzky prekračované. Dopravné zaťaženie širšieho územia a predovšetkým intravilánu mesta oproti súčasnej situácii nebude extrémne zvýšené, keďže zariadenie bude vytvorené **v areáli existujúceho zariadenia na zber odpadov**. Zariadenie bude prevádzkované cca 600 m od najbližšej obytnej zóny. Na minimalizovanie možných potenciálnych negatív je potrebné dodržiavať navrhnuté opatrenia, najmä Prevádzkový poriadok zariadenia.

4. Údaje o predpokladaných priamych a nepriamych vplyvoch na životné prostredie

Priamy vplyv na životné prostredie

Ak by sa navrhovaná činnosť nerealizovala, priame vplyvy by súviseli s pôvodnou činnosťou na lokalite – existujúce zariadenie na zber odpadov. V rámci prevádzkovania zariadenia a vykonávania navrhovanej činnosti na určenom mieste nebude mať činnosť žiaden nový priamy negatívny vplyv a nebude zdrojom extrémne negatívnych vplyvov na životné prostredie pri dodržiavaní všetkých navrhnutných opatrení. Navrhovanou činnosťou sa dotknutá lokalita cielene zhodnotí.

Nepriamy vplyv na životné prostredie

Počas prevádzky nebude zariadenie zdrojom nových negatívnych nepriamych vplyvov na životné prostredie. Činnosťou zariadenia nedôjde k záberu poľnohospodárskeho pôdneho fondu. Realizácia činnosti významne neovplyvní súčasný krajinný obraz. Vzdialenosť významných prírodných ekosystémov od lokality zámeru je dostatočná, preto nie je predpoklad priameho negatívneho ovplyvnenia genofondu a biodiverzity širšieho záujmového územia prevádzkou ani počas činnosti zariadenia.

5. Údaje o predpokladaných vplyvoch navrhovanej činnosti na chránené územia

Navrhovaná činnosť vzhľadom na situovanie zariadenia a jeho vzdialenosti od významných prírodných prvkov nemá vplyv na chránené územia. Chránené územia prírody v zmysle zákona, navrhované územia európskeho významu a navrhované chránené vtáčie územia sú mimo dosahu aktivít spojených s realizáciou popisovanej činnosti. Hodnotená činnosť nebude vykonávaná v chránenom území a ani nezasahuje do chránených území.

6. Posúdenie očakávaných vplyvov z hľadiska ich významnosti a časového priebehu pôsobenia

Pri prevádzkovaní zariadenia na zber a zhodnocovanie odpadov, pri dôraznom dodržiavaní všetkých legislatívnych predpisov najmä v oblasti odpadového hospodárstva a BOZP a prevádzkových poriadkov, nedôjde ku kontaminácii horninového prostredia, povrchových a podzemných vôd ani ku kontaminácii ovzdušia, ani k ovplyvneniu pohody a kvality života obyvateľstva priameho či širšieho okolia.

7. Predpokladané vplyvy presahujúce štátne hranice

V rámci prevádzkovania zariadenia a vykonávania navrhovanej činnosti na určenom mieste nebudú vytvárané žiadne vplyvy presahujúce štátne hranice Slovenskej republiky.

8. Vyvolané súvislosti, ktoré môžu spôsobiť vplyvy s prihliadnutím na súčasný stav životného prostredia v dotknutom území

V čase spracovania zámeru nám neboli známe žiadne iné súvislosti, ktoré by mohli mať vplyv na okolité životné prostredie. *Navrhovateľ doloží všetky ďalšie potrebné dokumenty v ďalších stupňoch povoľovacieho procesu.*

9. Ďalšie možné riziká spojené s realizáciou navrhovanej činnosti

Pri realizácii navrhovaného zariadenia nepredpokladáme a neočakávame žiadne riziká, ktorých význam by mohol vylúčiť očakávané ciele alebo vplyv, ktorý by mohol významnejšie negatívne ovplyvniť vlastnosti dotknutého územia a podmienky života, keďže zariadenie bude prevádzkované v súlade s legislatívou SR v odpadovom hospodárstve.

10. Opatrenia na zmiernenie nepriaznivých vplyvov jednotlivých variantov navrhovanej činnosti na životné prostredie

V zariadení bude realizovaný len zber a dočasné zhromažďovanie odpadov, ktoré budú prijaté od pôvodcov a držiteľov odpadu a dočasne uložené v priestoroch zariadenia, odkiaľ budú prevážané do zariadení na ďalšie spracovanie odpadov. Činnosť bude rozšírená o zber elektroodpadov a o činnosť zhodnocovania ostatných odpadov, najmä o zmenšovanie objemu odpadu.

Okrem nižšie uvedených technicko-administratívnych opatrení je potrebné dodržiavať aj prevádzkové predpisy súvisiace s činnosťou zariadenia ako sú:

- Program odpadového hospodárstva,
- Prevádzkový poriadok zariadenia,
- Prevádzkový denník zariadenia,
- Požiarny štatút.

Technické, organizačné a administratívne opatrenia

- Manipulačné priestory a kontajnery zreteľne a nezameniteľne označovať a dbať na to, aby do priestorov zariadenia vstupovali a s odpadom manipulovali iba oprávnené osoby.
- Viesť a uchovávať predpísanú evidenciu a dokumentáciu o odpadoch a prevádzkovú dokumentáciu zariadenia.
- Dodržiavať bezpečnostné a protipožiarne opatrenia.
- Zabezpečiť bezpečné nakladanie s odpadmi.
- Odpady vznikajúce pri výkone činností tvoriacich predmet podnikania zaraďovať podľa platného Katalógu odpadov a viesť predpísanú evidenciu.
- V každej etape činnosti vytvoriť podmienky pre oddelený zber odpadov.

Iné opatrenia

- Akceptovať odporúčania, návrhy a záväzky vyplývajúce z priebehu procesu posudzovania vplyvov v rozsahu, v akom budú premietnuté do rozhodnutia príslušného orgánu.
- Pravidelne monitorovať prevádzku zariadenia a vyhodnocovať výsledky monitoringu, ako aj realizovať prípadné opatrenia vyplývajúce z týchto výsledkov.
- Počas prevádzky je potrebné rešpektovať ustanovenia zákona NR SR č. 364/2004 Z.z. o vodách a o zmene zákona Slovenskej národnej rady č. 372/1990 Zb. o priestupkoch v znení neskorších predpisov (vodný zákon).
- Počas prevádzky rešpektovať zákon NR SR č. 355/2007 Z.z o ochrane, podpore a rozvoji verejného zdravia a o zmene a doplnení niektorých zákonov a vyhlášku MZ SR č. 549/2007 Z.z., ktorou sa ustanovujú podrobnosti o prípustných hodnotách hluku, infrazvuku a vibrácií a o požiadavkách na objektivizáciu hluku, infrazvuku a vibrácií v životnom prostredí a nariadenie vlády SR č. 115/2006 Z.z. o minimálnych

zdravotných a bezpečnostných požiadavkách na ochranu zamestnancov pred rizikami súvisiacimi s expozíciou hluku.

11. Posúdenie očakávaného vývoja územia, ak by sa navrhovaná činnosť nerealizovala

Pri porovnaní variantov vychádzame z možného využitia posudzovaného územia pre:

- navrhovaný zámer – *Zariadenie na zber a zhodnocovanie odpadov,*
- zotrvanie v terajšom stave, t. j. nulový variant – existujúce zariadenie na zber odpadov.

Nerealizovanie činnosti v uvedenom území bude znamenať nemenný stav lokality areálu. Pri hodnotení nulového variantu vychádzame zo skutočnosti, že v prípade *neposúdenia činnosti zariadenia na zber a zhodnocovanie odpadov* zostane stav nemenný, čiže hodnotená plocha ostane navrhovateľom využívaná v zmysle vydaných platných súhlasov. Rozšírenie navrhovanej prevádzky pokladáme za environmentálne a ekonomicky vhodné a za technicky realizovateľné.

12. Posúdenie súladu navrhovanej činnosti s platnou územnoplánovacou dokumentáciou

Posudzovaná činnosť je v súlade s územnoplánovacou dokumentáciou mesta. Prevádzka sa bude nachádzať mimo obytné územie. Činnosť bude realizovaná v zastavanom území obce.

13. Ďalší postup hodnotenia vplyvov s uvedením najzávažnejších problémov

Z hľadiska hodnotených zložiek životného prostredia v rámci dotknutého územia je v súčasnosti dostatočné množstvo informácií, na základe ktorých môžeme konštatovať, že najdôležitejšie okruhy problémov boli identifikované a zohľadnené, či už v samotnom riešení alebo navrhovanými zmierňovacími opatreniami. Ďalšie aktivity z hľadiska posudzovania vplyvov na životné prostredie navrhujeme posunúť do ďalšieho stupňa povoľovacieho procesu. Konštatujeme, že analýzou súčasného stavu životného prostredia a predpokladaných vplyvov činnosti navrhovaného zámeru ako aj ďalších súvislostí, neboli zistené ďalšie okolnosti, ktoré by bolo potrebné z hľadiska životného prostredia ďalej riešiť.

V. Porovnanie variantov navrhovanej činnosti a návrh optimálneho variantu

1. Tvorba súboru kritérií a určenie ich dôležitosti na výber optimálneho variantu

Hodnotenie očakávaných vplyvov z hľadiska ich významnosti a rozloženia časového pôsobenia na obdobie výstavby a prevádzky je posúdené numerickou stupnicou (tzv. rating systém). Jednotlivým indikátorom boli pridelené bodové hodnoty, pričom bola použitá škála od +5 (pozitívny vplyv) do -5 (negatívny vplyv). Krajné hodnoty možno považovať za extrémne s mimoriadnym významom. Kritériám boli priradené relatívne hodnoty vyjadrujúce mieru vplyvu v porovnaní s týmito extrémnymi hodnotami. Tam, kde to bolo možné, sa pri hodnotení kritérií porovnával rozdiel oproti súčasnému stavu, resp. nulovému variantu.

Hodnotenie	Popis vplyvu
-5	veľmi výrazný negatívny až katastrofálny vplyv na životné prostredie ekonomická strata, neakceptovateľné náklady nerealizovateľné technické riešenia
-4	výrazný negatívny vplyv, vysoké technické a ekonomické vklady ekonomická strata, veľmi vysoké náklady neprijateľné technické riešenie
-3	akceptovateľný vplyv s prijatím opatrení na elimináciu negatívnych vplyvov ekonomická strata s akceptovateľnými vysokými nákladmi obtiažne technické riešenie
-2	malý negatívny vplyv bez potreby prijatia osobitných opatrení malá ekonomická strata s akceptovateľnými nákladmi podmienečne vyhovujúce technické riešenie
-1	minimálny negatívny vplyv na životné prostredie minimálna ekonomická strata vyhovujúce technické riešenie
0	žiadne vplyvy
+1	minimálny pozitívny vplyv na životné prostredie minimálny ekonomický prínos vyhovujúce technické riešenie
+2	malý pozitívny vplyv bez potreby prijatia osobitných opatrení malý ekonomický prínos s akceptovateľnými nákladmi uspokojivé technické riešenie
+3	priemerný pozitívny vplyv priemerný ekonomický prínos dobré technické riešenie
+4	výrazný pozitívny vplyv vysoký ekonomický prínos výborné technické riešenie
+5	mimoriadne výrazný pozitívny vplyv veľmi vysoký ekonomický prínos nadštandardné technické riešenie

Posúdenie vplyvov na obyvateľstvo

Ukazovateľ	Vplyv	Hodnotenie	
		Pred prevádzkovaním	Prevádzka
Vplyvy na obyvateľstvo			
Pohoda a kvalita života	Kvalita obytného prostredia	0	0
	Barierový vplyv	0	0
	Ovplyvnenie scenérie krajiny	-1	-1
	Ponuka pracovných príležitostí v dotknutej obci	+1	+1
Zdravotné riziká	Hluk	-2	-2
	Emisie	-2	-2
	Vibrácie	0	0

Prevádzkovanie zariadenia nebude mať negatívny vplyv na obyvateľstvo.

Posúdenie vplyvov na prírodné prostredie

Ukazovateľ	Vplyv	Hodnotenie	
		Pred prevádzkovaním	Prevádzka
Vplyvy na prírodné prostredie a chránené územia			
Horninové prostredie	Ovplyvnenie ložísk surovín	0	0
	Narušenie stability horninového prostredia	0	0
Ovzdušie	Ovplyvnenie kvality ovzdušia	0	0
	Mikroklimatické zmeny	0	0
Povrchové vody	Ovplyvnenie kvality povrchových vôd	0	0
	Ovplyvnenie režimu povrchových vôd	0	0
Pôda	Záber pôd	0	0
	Mechanická degradácia a kontaminácia pôd	0	0
	Erózia pôd	0	0
Biota	Výrub stromovej a krovinnej vegetácie	0	0
	Ovplyvnenie vzácnych biotopov	0	0
	Ovplyvnenie migrácie	0	0
	Vplyvy na ÚSES	0	0
Chránené územia	Veľkoplošné a maloplošné chránené územia	0	0
	Chránené druhy	0	0
	Chránené stromy	0	0
	Územia európskeho významu a chránené vtáčie územia	0	0
	Chránené vodohosp. oblasti	0	0
	Ochranné pásma prírodných zdrojov minerálnych a termálnych vôd	0	0

Vplyvy na urbánny komplex a využitie krajiny			
Súlad s ÚPD	Súlad realizácie zámeru s územnoplánovacou dokumentáciou	0	0
Priemysel a služby	Obmedzovanie alebo rozvoj priemyselnej výroby a služieb	+1	+2
	Zásah do priemyselných areálov	+1	+1
Rekreácia a cestovný ruch	Obmedzovanie alebo rozvoj rekreácie a cestovného ruchu	0	0
Odpadové hospodárstvo	Vplyv na zariadenia odpadového hospodárstva	+2	+4
	Tvorba odpadov	-1	-2
Dopravná a iná infraštruktúra	Zaťaženosť miestnych komunikácií	-2	-2
	Obmedzovanie dopravy v dôsledku výstavby	0	0
	Vplyvy na inžinierske siete v území	0	0
Kultúrne pamiatky	Vplyvy na kultúrne pamiatky, architektúru sídla	0	0
	Vplyvy na archeologické náleziská	0	0

Prevádzkovanie zariadenia nebude mať negatívny vplyv na prírodné prostredie, chránené územia, urbánny komplex ani na využitie krajiny.

Prehľad relevantných kľúčových právnych predpisov, ktoré boli zohľadnené pri hodnotení vplyvov navrhovanej činnosti

- Zákon NR SR č. 223/2001 Z.z. o odpadoch v znení neskorších predpisov
- Vyhláška MŽP SR č. 310/2013 Z.z. o vykonaní niektorých ustanovení zákona o odpadoch v znení neskorších predpisov
- Vyhláška MŽP SR č. 284/2001 Z.z., ktorou sa ustanovuje Katalóg odpadov v znení neskorších predpisov
- Zákon NR SR č. 67/2010 Z.z. o podmienkach uvedenia chemických látok a chemických zmesí na trh a o zmene a doplnení niektorých zákonov (chemický zákon)
- Zákon NR SR č. 355/2007 Z.z o ochrane, podpore a rozvoji verejného zdravia a o zmene a doplnení niektorých zákonov
- Vyhláška MZ SR č. 549/2007 Z.z., ktorou sa ustanovujú podrobnosti o prípustných hodnotách hluku, infrazvuku a vibrácií a o požiadavkách na objektivizáciu hluku, infrazvuku a vibrácií v životnom prostredí
- Zákon NR SR č. 364/2004 Z.z. o vodách a o zmene zákona Slovenskej národnej rady č. 372/1990 Zb. o priestupkoch v znení neskorších predpisov (vodný zákon)
- Nariadenie vlády SR č. 269/2010 Z.z., ktorým sa ustanovujú požiadavky na dosiahnutie dobrého stavu vôd
- Zákon NR SR č. 137/2010 Z.z. o ovzduší
- Zákon NR SR č. 124/2006 Z.z. o bezpečnosti a ochrane zdravia pri práci
- Zákon NR SR č. 543/2002 Z.z. o ochrane prírody a krajiny v znení

neskorších predpisov
- Vyhláška MŽP SR č. 24/2003 Z.z., ktorou sa vykonáva zákon č. 543/2002 Z.z. o ochrane prírody a krajiny
- Vyhláška MŽP SR č. 125/2004 Z.z., ktorou sa ustanovujú podrobnosti o spracúvaní starých vozidiel a o niektorých požiadavkách na výrobu vozidiel
- Zákon NR SR č. 220/2004 Z.z. o ochrane a využívaní poľnohospodárskej pôdy a o zmene zákona č. 245/2003 Z.z. o integrovanej prevencii a kontrole znečisťovania životného prostredia a o zmene a doplnení niektorých zákonov
- Zákon NR SR č. 49/2002 Z.z. o ochrane pamiatkového fondu
- Zákon NR SR č. 50/1976 Zb. o územnom plánovaní a stavebnom poriadku v znení zmien a doplnkov zákona a prislúchajúcimi vykonávacími vyhláškami

2. Výber optimálneho variantu alebo stanovenie poradia vhodnosti pre posudzované varianty

Listom zo dňa 18.11.2015 požiadal navrhovateľ zámeru príslušný orgán Okresný úrad Detva – Odbor starostlivosti o životné prostredie o upustenie od požiadavky variantného riešenia. Príslušný orgán listom č. OU-DT-OSZP-2015/001075 HE zo dňa 27.11.2015 vyhovel žiadosti od upustenia variantného riešenia pre navrhovanú činnost na parcelách v k.ú. Detva. Nakoľko sa nepredpokladá variantné riešenie navrhovanej činnosti je výber optimálneho variantu alebo stanovenie poradia vhodnosti pre posudzované varianty bezpredmetné a je stanovené len jedno riešenie, a to vytvorenie konkrétneho zariadenia na konkrétnej lokalite. Nepredpokladá sa iné variantné riešenie.

3. Zdôvodnenie návrhu optimálneho variantu

Výber lokality a navrhovaná činnosť v uvedenom území budú optimálne pre využitie tohto priestoru. *Vytvorenie zariadenia na zber a zhodnocovanie odpadov* je po technickej a technologickej stránke pripravené na realizáciu zámeru. Na základe komplexného posúdenia očakávaných vplyvov na životné prostredie v hodnotenom území a splnenia opatrení na prevenciu, elimináciu a minimalizáciu vplyvov na životné prostredie, považujeme realizáciu zámeru za prijateľnú a z hľadiska vplyvov na životné prostredie a celospoločenského úžitku investície za realizovateľnú. Prínosom je zabezpečenie materiálneho zhodnotenia odpadu, čím sa splní účel Programu odpadového hospodárstva Slovenskej republiky a uplatňuje sa tak princíp hierarchie v nakladaní s odpadmi, ktorý preferuje zhodnocovanie odpadov pred ich zneškodňovaním.

VI. Mapová a iná obrazová dokumentácia

1. Mapa základná v mierke 1 : 20 000



2. Mapa letecká v mierke 1 : 5 000



VII. Doplňujúce informácie k zámeru

1. Zoznam textovej a grafickej dokumentácie, ktorá sa vypracovala pre zámer, a zoznam hlavných použitých materiálov

Grafická dokumentácia (použité aj v textovej časti)

- Prehľadná situácia
- Obrázok 1 Hydrologická kostra posudzovaného územia
- Obrázok 2 Chránené vtáčie územia NATURA 2000
- Obrázok 3 Chránené územia európskeho významu NATURA 2000
- Mapa základná v mierke 1 : 20 000
- Mapa letecká v mierke 1 : 5 000

Prílohy k zámeru sú

- Fotokópia výpisu z Obchodného registra
- Fotokópia nájomnej zmluvy
- Fotokópia katastrálnej mapy
- Fotokópia upustenia od variantného riešenia

Zoznam literatúry a iných použitých materiálov

- Mazúr, Lukniš: Geomorfologické členenie SR, 1986
- Atlas krajiny Slovenskej republiky, MŽP SR, 2002
- POH Banskobystrického kraja
- Program odpadového hospodárstva mesta Detva
- ÚPN VÚC Banskobystrického kraja
- Územný plán mesta Detva
- www.enviroportal.sk
- www.sopsr.sk
- www.shmu.sk
- www.sazp.sk
- http://geo.enviroportal.sk
- www.google.sk/maps
- www.e-obce.sk
- www.statistics.sk
- Podklady poskytnuté navrhovateľom

2. Zoznam vyjadrení a stanovísk vyžiadaných k navrhovanej činnosti pred vypracovaním zámeru

Navrhovateľ požiadal Okresný úrad Detva – Odbor starostlivosti o životné prostredie o upustenie od variantného riešenia v zmysle § 22 ods. 7 zákona NR SR č. 24/2006 Z.z. o posudzovaní vplyvov na životné prostredie a o zmene a doplnení niektorých zákonov. Fotokópia rozhodnutia je doložená v prílohe k zámeru.

3. Ďalšie doplňujúce informácie o doterajšom postupe prípravy navrhovanej činnosti a posudzovaní jej predpokladaných vplyvov na životné prostredie

Navrhovaná činnosť *Zariadenie na zber a zhodnocovanie odpadov* bude vykonávaná na území, kde navrhovateľ je nájomcom, čo potvrdzuje kópiou nájomnej zmluvy, ktorá je prílohou zámeru. V rámci prevádzkovania zariadenia pri príprave a vykonávaní navrhovanej činnosti nepredpokladáme ďalšie vplyvy na životné prostredie.

Splnenie opatrení na prevenciu, elimináciu a minimalizáciu vplyvov na životné prostredie je nevyhnutné bez vplyvu na časový harmonogram prevádzky zariadenia. Opatrenia budú zosúladené s dokumentáciou pre povolenie navrhovanej činnosti, resp. po akceptácii budú obsahom rozhodnutí o povolení činnosti.

VIII. Miesto a dátum vypracovania zámeru

Trnava, december 2015

IX. Potvrdenie správnosti údajov

1. Spracovateľ zámeru

Ing. Daniela Gajancová
odborne spôsobilá osoba zapísaná na MŽP SR
mobil: 0904 382 157
email: daniela.gajancova@gmail.com

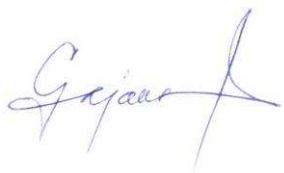

.....
V Trnave, 12/2015 podpis

2. Potvrdenie správnosti údajov podpisom oprávneného zástupcu navrhovateľa

Ing. Ivan Schneider – zástupca navrhovateľa

.....
V Hliníku nad Hronom, 12/2015 podpis

Prílohy k zámeru

1. Fotokópia výpisu z Obchodného registra
2. Fotokópia nájomnej zmluvy
3. Fotokópia katastrálnej mapy
4. Fotokópia upustenia od variantného riešenia

1. Fotokópia výpisu z Obchodného registra

SLOVENSKÁ POŠTA, a.s.
Partizánska cesta 9
975 99 Banská Bystrica
- 920 -

Číslo dožiadania : el-60511/2015/L

VÝPIS Z OBCHODNÉHO REGISTRA
Okresného súdu Žilina
k dátumu 05.10.2015

Oddiel: **Sa**
Vložka číslo: 10437/L

I. Obchodné meno

ŽP EKO QELET a.s.

II. Sídlo

Názov ulice (iného verejného priestranstva) a orientačné číslo (príp. súpisné číslo): Československej armády 1694
Názov obce: Martin
PSČ: 036 01
Štát: Slovenská republika

III. IČO: 36 421 120

IV. Deň zápisu: 21.07.2004

V. Právna forma: Akciová spoločnosť

VI. Predmet podnikania (činnosti)

1. - kúpa tovaru na účely jeho predaja konečnému spotrebiteľovi (maloobchod) v rozsahu voľnej živností
2. - kúpa tovaru na účely jeho predaja iným prevádzkovateľom živnosti (veľkoobchod) v rozsahu voľnej živnosti
3. - sprostredkovateľská činnosť v oblasti obchodu a služieb v rozsahu voľnej živnosti
4. - poradenská činnosť v oblasti obchodu a služieb
5. - podnikanie v oblasti nakladania s iným ako nebezpečným odpadom
6. - podnikanie v oblasti nakladania s nebezpečným odpadom
7. výskum a vývoj v oblasti prírodných a technických vied
8. výskum a vývoj v oblasti spoločenských a humanitných vied

VII. Štatutárny orgán: predstavenstvo

Funkcia: predseda predstavenstva

Strana 1

Meno a priezvisko: Ing. Roman Veverka
Bydlisko:
Názov ulice (iného verejného priestranstva) a orientačné číslo (príp. súpisné číslo): Kolkáreň 29/36
Názov obce: Podbrezová
PSČ: 976 81
Štát: Slovenská republika
Dátum narodenia: 01.07.1965
Rodné číslo: 650701/7055

Vznik funkcie: 30.04.2013

Funkcia: člen
Meno a priezvisko: Ing. Peter Baláž
Bydlisko:
Názov ulice (iného verejného priestranstva) a orientačné číslo (príp. súpisné číslo): Švábolka 30
Názov obce: Vaľkovňa
PSČ: 976 69
Štát: Slovenská republika
Dátum narodenia: 22.04.1976
Rodné číslo: 760422/7488

Vznik funkcie: 01.09.2013

Funkcia: člen
Meno a priezvisko: Ing. Miroslav Majer
Bydlisko:
Názov obce: Lučatín 141
PSČ: 976 61
Štát: Slovenská republika
Dátum narodenia: 02.01.1963
Rodné číslo: 630102/6446

Vznik funkcie: 01.09.2013

Funkcia: podpredseda
Meno a priezvisko: Ing. Marcel Vlček
Bydlisko:
Názov ulice (iného verejného priestranstva) a orientačné číslo (príp. súpisné číslo): Štiavnička 208/42
Názov obce: Podbrezová
PSČ: 976 81
Štát: Slovenská republika
Dátum narodenia: 06.09.1974
Rodné číslo: 740906/7490

Vznik funkcie: 21.05.2015

Spôsob konania štatutárneho orgánu v mene akciovej spoločnosti:
V mene spoločnosti konajú dvaja členovia predstavenstva, pričom jedným z nich musí byť vždy predseda predstavenstva alebo podpredseda predstavenstva. Podpisovanie za spoločnosť sa vykoná tak, že k napísanému alebo vytlačenému obchodnému menu spoločnosti, k menu, priezvisku a funkcii podpisujúcich pripoja podpisujúci svoj vlastnoručný podpis.

VIII. Dozorná rada

Meno a priezvisko: Emil Kokles
Bydlisko:
Názov ulice (iného verejného priestranstva) a orientačné číslo (príp. súpisné číslo): Jána Petrichovicha 4405/2
Názov obce: Martin
PSČ: 036 01
Štát: Slovenská republika
Dátum narodenia: 31.10.1960
Rodné číslo: 601031/6455

Vznik funkcie: 12.08.2013

Meno a priezvisko: Ing. Marian Kurčík
Bydlisko:
Názov ulice (iného verejného priestranstva) a orientačné číslo (príp. súpisné číslo): Štiavnička 194/22
Názov obce: Podbrezová
PSČ: 976 81
Štát: Slovenská republika
Dátum narodenia: 25.08.1958
Rodné číslo: 580825/6630

Vznik funkcie: 21.05.2015

Meno a priezvisko: Ing. Vladimír Zvarík
Bydlisko:
Názov ulice (iného verejného priestranstva) a orientačné číslo (príp. súpisné číslo): Bystrá 142
Názov obce: Bystrá
PSČ: 977 01
Štát: Slovenská republika
Dátum narodenia: 01.07.1951
Rodné číslo: 510701/350

Vznik funkcie: 21.05.2015

Meno a priezvisko: Ing. Vladimír Soták
Bydlisko:
Názov ulice (iného verejného priestranstva) a orientačné číslo (príp. súpisné číslo):

Kukučínova 464/24
Názov obce: Brezno
PSČ: 977 01
Štát: Slovenská republika
Dátum narodenia: 23.02.1955
Rodné číslo: 550223/7301

Vznik funkcie: 21.05.2015

Meno a priezvisko: Ing. Ľudovít Ihring
Bydlisko:
Názov ulice (iného verejného priestranstva) a orientačné číslo (príp. súpisné číslo):
Kiepka 2521/86
Názov obce: Brezno
PSČ: 977 01
Štát: Slovenská republika
Dátum narodenia: 27.09.1952
Rodné číslo: 520927/258

Vznik funkcie: 21.05.2015

Meno a priezvisko: Ing. Ľubomír Cesnak
Bydlisko:
Názov ulice (iného verejného priestranstva) a orientačné číslo (príp. súpisné číslo):
Sládkovičova 28/14
Názov obce: Žiar nad Hronom
PSČ: 965 01
Štát: Slovenská republika
Dátum narodenia: 07.11.1965
Rodné číslo: 651107/6341

Vznik funkcie: 15.05.2015

IX. Výška základného imania

16 928 940,000000 EUR

X. Rozsah splatenia základného imania

16 928 940,000000 EUR

XI. Akcie

Počet: 510
Druh: Kmeňové
Forma: Akcia na meno
Podoba: Listinné

Strana 4

Menovitá hodnota: 33 194,000000 EUR

Ďalšie právne skutočnosti

XII. Iné ďalšie právne skutočnosti

1. Akciová spoločnosť bola založená na ustanovujúcom valnom zhromaždení dňa 9.7.2004 v zmysle § 154 a nasl. Obch. zák., jednorazovo, schválením stanov.

Výpis zo dňa 05.10.2015

Strana 5

2. Fotokópia nájomnej zmluvy

Zmluva
o nájme pozemku

Čl. I.
Zmluvné strany

1. Prenajímateľ	Ing. Andrej Ostrihoň, a PhDr. Martina Ostrihoňová Kureková rod. Kureková
Adresa	J.Kráľa 1192/10 962 12 Detva
Číslo účtu:	0402285205/0900
Bankové spojenie:	Slovenská sporiteľňa, a.s. Detva Kontakt: mobil 0904 689 647
2. Nájomca:	
Adresa:	ŽP EKO QELET a.s. Československej armády 1694/4 036 01 Martin
IČO:	36 421 120
IČ DPH:	SK 2021854450
Bankové spojenie:	ČSOB, a.s. Žiar nad Hronom
Č. účtu:	4001512372/7500
Štatutárny zástupca:	Ing. Roman Veverka, generálny riaditeľ Ing. Peter Baláž, výrobný riaditeľ

Spoločnosť je zapísaná v obchodnom registri Okresného súdu Žilina, Odd.:Sa, Vložka číslo:10437/L

Ďalej len prenajímateľ a nájomca sa podľa § 663 a nasl. Občianskeho zákonníka dohodli uzatvoriť túto nájomnú zmluvu o dočasnom užívaní pozemku v k.ú. Detva.

Čl. II.
Predmet zmluvy

1. Prenajímatelia sú bezpodielovými spoluvlastníkmi pozemku nachádzajúceho sa v k.ú. Detva, zapísaného na katastrálnom úrade Banská Bystrica, Správa katastra Detva na LV č. 7958 a to pozemku KN-E parc. č.11138– trvalé trávne porasty o výmere 1765 m^2
2. Prenajímateľ prenajíma nájomcovi na dočasné užívanie časť pozemku KN-E parc. č. 11138 – trvalé trávne porasty a to z celkovej výmery 1765 m^2 časť o výmere 730 m^2.
3. Prenajímateľ sa zaväzuje ponechať nájomcovi vyššie uvedený pozemok do užívania za účelom prevádzkovania jeho podnikateľskej činnosti – zber druhotných surovín a starých vozidiel.

Čl. III.
Doba nájmu

1. Zmluva o nájme pozemku sa uzatvára na dobu neurčitú s účinnosťou od začatia činnosti nájomcu – po vybavení potrebných povolení.
2. Nájomca si k určenému dňu prevzal nehnuteľnosť špecifikovanú v čl. II. ods. 2 tejto zmluvy k prenajatému účelu, čo potvrdil podpisom tejto zmluvy.

Čl. IV.
Skončenie nájmu

1. Zmluvu je možné zo strany prenajímateľa aj nájomcu vypovedať bez udania dôvodu písomnou výpoveďou, ktorá musí byť doručená druhej zmluvnej strane.
2. Výpovedná doba je 3 mesiace. Táto sa počíta od prvého dňa nasledujúceho mesiaca po dni doručenia výpovede.
3. Taktiež je možné zmluvu vypovedať dohodou zmluvných strán.

Čl. V.
Nájomné

1. Nájomné za priestory uvedené v čl. II., ods. 2 je určené dohodou zmluvných strán vo ročne. Prenajímateľ nie je platcom DPH.
2. Nájomné činí za jeden rok euro, zmluvné strany sa dohodli na splátkach nájomného mesačne vo výške
3. Nájomné bude uhrádzať nájomca pravidelne mesačne za príslušný mesiac poukazovaním na účet prenajímateľa č. 11195122/6500 do Poštovej banky a.s. Detva v lehote do 15 dní príslušného mesiaca.
4. Prenajímateľ si vyhradzuje právo na prípadnú zmenu výšky nájmu v závislosti od vykazovanej ročnej miery inflácie a to ku dňu 01.01. príslušného roka.

Čl.VI.
Ostatné náklady

1. Nájomca si zabezpečí odber elektrickej energie od iného dodávateľa.
2. V cene nájomného je zahrnuté aj používanie sociálneho zariadenia prenajímateľa, ktoré tento bude nájomcovi poskytovať.

Čl. VII.
Práva a povinnosti zmluvných strán

1. Nájomca zodpovedá v plnom rozsahu za protipožiarnu ochranu prenajatého priestoru a zaväzuje sa pred začatím prevádzky vykonať všetky potrebné opatrenia na zabránenie vzniku požiaru, resp. inej havárie.
2. Prenajímateľ je povinný odovzdať priestor nájomcovi v stave spôsobilom na dohovorené, alebo obvykle užívanie výkupu druhotných surovín a zberu starých vozidiel.
3. Nájomca vybaví priestor potrebným zariadením, na účel výkupu surovín a starých vozidiel.
4. Nájomca nemôže zmeniť dohodnutý účel nájmu bez písomného súhlasu prenajímateľa.
5. Nájomca je povinný vybaviť si povolenie na podnikanie na príslušných inštitúciách.

Čl. VIII.
Poistenie

1. Prenajímateľ sa zaväzuje udržiavať podstatu objektu ako jeho vlastník a tiež uhrádzať poistenie, v ktorej sa prenajatý priestor nachádza.
2. Nájomca si na svoje náklady poistí svoju prevádzkovú činnosť – zariadenie, majetok, suroviny.

Čl. IX.
Osobitné ustanovenia

1. Po dobu trvania zmluvy sa prenajímateľ zaväzuje na nehnuteľnosti uvedenej v čl. II. ods. 2 neprenajať, alebo neprenechať tretej osobe akýmkoľvek spôsobom priestory, v ktorých by mohla byť zriadená výkupňa alebo služby, ktoré by konkurovali nájomcovi a sám takúto činnosť neprevádzkovať.
2. Nájomca ručí prenajímateľovi za škody, ktoré zavinil sám, alebo jeho zamestnanci v priamej súvislosti s podnikateľskou činnosťou.

Čl. X.
Záverečné ustanovenia

1. Táto zmluva sa stáva platnou dňom podpísania oboma zmluvnými stranami. Účinnosť nadobúda dňom začatia činnosti, po nadobudnutí právoplatnosti príslušných povolení na činnosť.
2. Túto zmluvu je možné meniť len písomnou formou a na základe vzájomnej dohody.
3. Táto zmluva je vyhotovená v dvoch právne rovnocenných výtlačkov, pričom každá zo zmluvných strán dostane po dva výtlačky zmluvy.
4. Zmluvné strany na znak súhlasu s obsahom tejto zmluvy ako prejav ich slobodnej vôle túto vlastnoručne podpisujú.
5. Prílohou tejto zmluvy sú listiny osvedčujúce právnu subjektivitu oboch zmluvných strán.
6. Súčasť zmluvy: 1 x LV č. 7958
   1 x Výpis z OR nájomcu
   1 x Kópia katastrálnej mapy

V Detve, dňa 8.12.2015 V Hliníku nad Hronom, dňa 4.12.2015

prenajímateľ nájomca

ŽP EKO QELET a.s.
Československej armády 1694/a
036 01 MARTIN
- 1M -

3. Fotokópia katastrálnej mapy

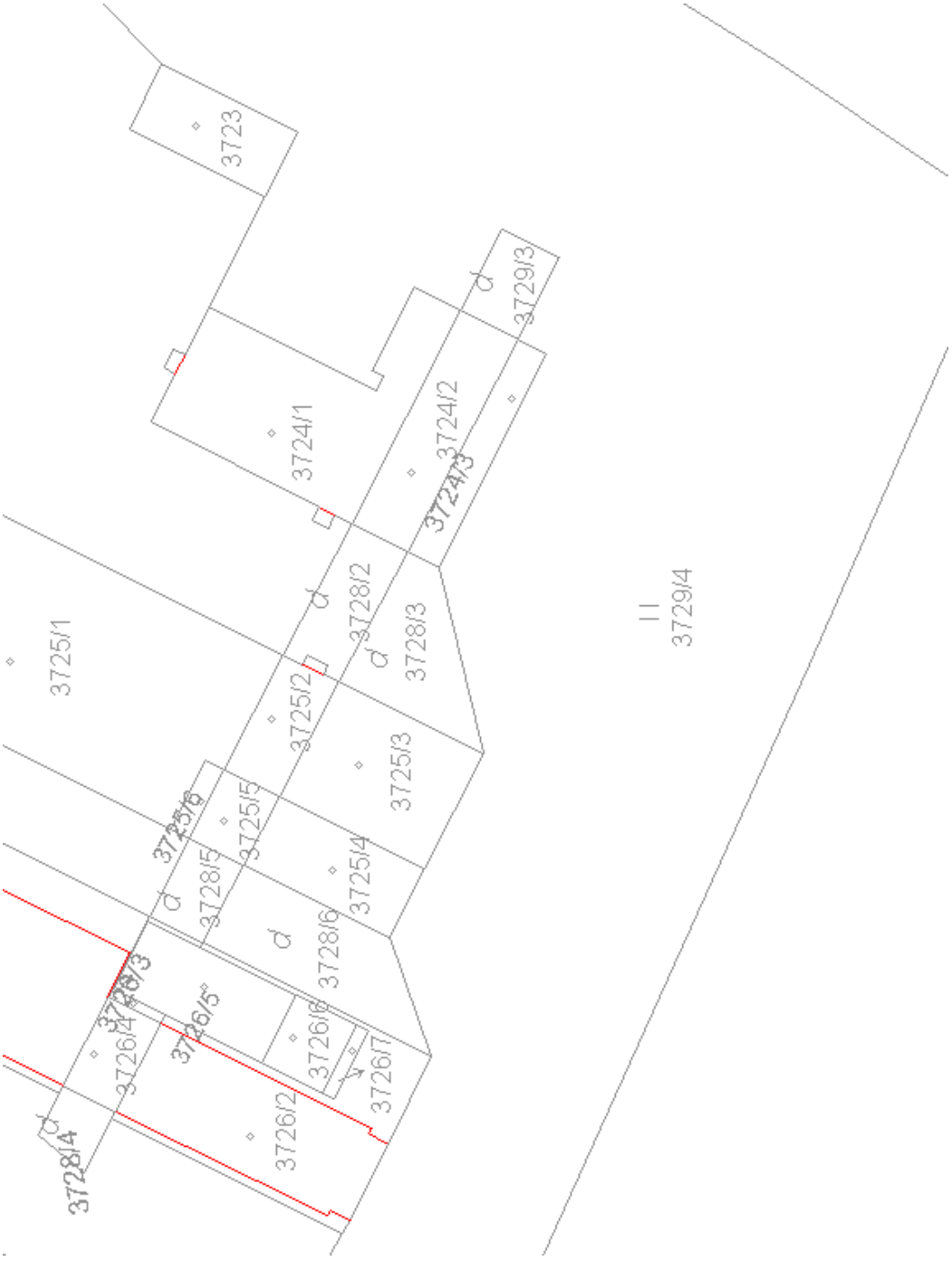

4. Fotokópia upustenia od variantného riešenia

ŽP EKO QELET a.s.
Došlo dňa: 30 -11- 2015
Pod porad. č.: 2015DOTEOI-1693
Prijal: [illegible]

OKRESNÝ ÚRAD DETVA
Odbor starostlivosti o životné prostredie
J. G. Tajovského 1462/9, 962 12 Detva

ŽP EKO QELET a.s.
Československej armády 1694
036 01 Martin

Váš list číslo/zo dňa	Naše číslo	Vybavuje/linka	Detva
/18.11.2015	OU-DT-OSZP-2015/001075	Ing. Kuricová/0905272478	27.11.2015

Vec
Upustenie od variantného riešenia navrhovanej činnosti

Listom zo dňa 18.11.2015, doručeným na Okresný úrad Detva, odbor starostlivosti o životné prostredie spoločnosť ŽP EKO QELET a.s., Československej armády 1694, 036 01 Martin, požiadala podľa § 22 ods. 6 zákona č. 24/2006 Z. z. o posudzovaní vplyvov na životné prostredie a o zmene a doplnení niektorých zákonov v znení neskorších predpisov (ďalej len „zákon o posudzovaní vplyvov") o upustenie variantného riešenia navrhovanej činnosti „Zariadenie na zber druhotných surovín a starých vozidiel".

Predmetom navrhovanej činnosti je vytvorenie zariadenia na zber druhotných surovín a starých vozidiel v jestvujúcom zariadení, na pozemku parcely KN-E č. 11138 v k. ú. Detva. Zariadenie bude slúžiť na zber a dočasné skladovanie nie nebezpečných odpadov, ktoré budú po výkupe roztriedené podľa druhu, rozmerovo upravené podľa potreby a dočasne skladované v kontajneroch a taktiež na zber a dočasné skladovanie starých vozidiel, ktoré budú uložené do certifikovaných oceľových veľkoobjemových kontajnerov.

Svoju žiadosť odôvodňujete nasledovne:

Zariadenie na zber druhotných surovín a starých vozidiel sa bude vykonávať v jestvujúcom zariadení, pretože pre navrhovanú činnosť nie je k dispozícii tohto času iná lokalita. Vytváranie novej lokality, vzhľadom k priestorovým možnostiam existujúceho areálu v prenájme navrhovateľa, by bolo neekonomické a neefektívne.

Na základe predložených údajov navrhovaná činnosť napĺňa stanovené hodnoty pre vykonanie zisťovacieho konania podľa prílohy č. 8 zákona o posudzovaní vplyvov, tabuľky č. 9 „Infraštruktúra", položka č. 10) Zhromažďovanie odpadov zo železných kovov, z neželezných kovov alebo starých vozidiel - bez limitu.

Po zvážení argumentov uvedených vo Vašej žiadosti Vám oznamujeme, že podľa § 22 ods. 6 zákona o posudzovaní vplyvov, Okresný úrad Detva, odbor starostlivosti o životné prostredie **upúšťa od požiadavky variantného riešenia navrhovanej činnosti.**

Telefón	Fax	E-mail	Internet	IČO
0961635755	0961604041	oszp.dt@minv.sk	www.minv.sk	00151866

Zámer, vypracovaný podľa § 22 a prílohy č. 9 zákona o posudzovaní vplyvov, bude obsahovať jeden variant činnosti, ako aj nulový variant, tzn. variant stavu, ktorý by nastal, ak by sa navrhovaná činnosť neuskutočnila.

Zároveň Vás upozorňujeme, že pokiaľ z pripomienok predložených k uvedenému zámeru podľa § 23 ods. 4 zákona vyplynie potreba ďalšieho reálneho variantu činnosti, zohľadní sa táto skutočnosť v ďalšom konaní podľa zákona o posudzovaní vplyvov.

Okresný úrad Detva
odbor starostlivosti o životné prostredie
J. G. Tajovského 1462/9
962 12 Detva
- 1 -

RNDr. Vojtech Jágerský
vedúci odboru