Malokapacitný farmársky bitúnok



Zámer

činnosti, vypracovaný v zmysle § 22 zákona č. 24/2006 Z. z. o posudzovaní vplyvov na životné prostredie a o zmene a doplnení niektorých zákonov v zn. n. p.

Spracovateľ zámeru: Ing. Miroslava Rehibi

November 2015

OBSAH

1 ZÁKLADNÉ ÚDAJE O NAVRHOVATEĽOVI..... 4
1.1 NÁZOV..... 4
1.2 IDENTIFIKAČNÉ ČÍSLO..... 4
1.3 SÍDLO..... 4
1.4 MENO, PRIEZVISKO, ADRESA, TELEFÓNNE ČÍSLO A INÉ KONTAKTNÉ ÚDAJE OPRÁVNENÉHO ZÁSTUPCUNAVRHOVATEĽA 4
1.5 MENO, PRIEZVISKO, ADRESA, TELEFÓNNE ČÍSLO A INÉ KONTAKTNÉ ÚDAJE KONTAKTNEJ OSOBY, OD KTOREJ MOŽNO DOSTAŤ RELEVANTNÉ INFORMÁCIE O NAVRHOVANEJ ČINNOSTI A MIESTO KONZULTÁCIE..... 4
2 ZÁKLADNÉ ÚDAJE O NAVRHOVANEJ ČINNOSTI..... 4
2.1 NÁZOV..... 4
2.2 ÚČEL..... 4
2.3 UŽÍVATEĽ..... 4
2.4 CHARAKTER NAVRHOVANEJ ČINNOSTI 5
2.5 UMIESTNENIE NAVRHOVANEJ ČINNOSTI..... 5
2.6 PREHĽADNÁ SITUÁCIA UMIESTNENIA NAVRHOVANEJ ČINNOSTI 5
2.7 TERMÍN ZAČATIA A SKONČENIA VÝSTAVBY A PREVÁDZKY NAVRHOVANEJ ČINNOSTI 6
2.8 STRUČNÝ OPIS TECHNICKÉHO A TECHNOLOGICKÉHO RIEŠENIA..... 6
2.9 ZDÔVODNENIE POTREBY NAVRHOVANEJ ČINNOSTI V DANEJ LOKALITE.....11
2.10 CELKOVÉ NÁKLADY (ORIENTAČNÉ) 11
2.11 DOTKNUTÁ OBEC 11
2.12 DOTKNUTÝ SAMOSPRÁVNY KRAJ 11
2.13 DOTKNUTÉ ORGÁNY 11
2.14 POVOĽUJÚCI ORGÁN 12
2.15 REZORTNÝ ORGÁN 12
2.16 DRUH POŽADOVANÉHO POVOLENIA NAVRHOVANEJ ČINNOSTI PODĽA OSOBITNÝCH PREDPISOV 12
2.17 VYJADRENIE O PREDPOKLADANÝCH VPLYVOCH NAVRHOVANEJ ČINNOSTI PRESAHUJÚCICH ŠTÁTNE HRANICE.....12
3 ZÁKLADNÉ INFORMÁCIE O SÚČASNOM STAVE ŽIVOTNÉHO PROSTREDIA..... .12
3.1 CHARAKTERISTIKA PRÍRODNÉHO PROSTREDIA VRÁTANE CHRÁNENÝCH ÚZEMÍ 12
3.2 KRAJINA, KRAJINNÝ OBRAZ, STABILITA, OCHRANA, SCENÉRIA 14
3.3 OBYVATEĽSTVO, JEHO AKTIVITY, INFRAŠTRUKTÚRA, KULTÚRNO -HISTORICKÉ HODNOTY ÚZEMIA 14
3.4 SÚČASNÝ STAV KVALITY ŽIVOTNÉHO PROSTREDIA VRÁTANE ZDRAVIA 16
4 ZÁKLADNÉ ÚDAJE O PREDPOKLADANÝCH VPLYVOV NAVRHOVANEJ ČINNOSTI NA ŽIVOTNÉ PROSTREDIE VRÁTANE ZDRAVIA A O MOŽNOSTIACH OPATRENÍ NA ICH ZMIERNENIE..... 17
4.1 POŽIADAVKY NA VSTUPY 17
4.2 ÚDAJE O VÝSTUPOCH 18
4.3 ÚDAJE PREDPOKLADANÝCH PRIAMYCH A NEPRIAMYCH VPLYVOCH NA ŽIVOTNÉ PROSTREDIE 20
4.4 HODNOTENIE ZDRAVOTNÝCH RIZÍK 21
4.5 ÚDAJE O PREDPOKLADANÝCH VPLYVOV NAVRHOVANEJ ČINNOSTI NA CHRÁNENÉ ÚZEMIA 22
4.6 POSÚDENIE OČAKÁVANÝCH VPLYVOV Z HĽADISKA ICH VÝZNAMNOSTI A ČASOVÉHO PRIEBEHU POSOBENIA..... 22
4.7 PREDPOKLADANÉ VPLYVY PRESAHUJÚCI ŠTÁTNE HRANICE 22
4.8 VYVOLANÉ SÚVISLOSTI, KTORÉ MÔŽU SPÔSOBIŤ VPLYVY S PRIHLIADNUTÍM NA SÚČASNÝ STAV ŽIVOTNÉHO PROSTREDIA V DOTKNUTOM ÚZEMÍ..... 23

4.9 ĎALŠIE MOŽNÉ RIZIKÁ SPOJENÉ S REALIZÁCIOU NAVRHOVANEJ ČINNOSTI 23
4.10 OPATRENIA NA ZMIERNENIE NEPRIAZNIVÝCH VPLYVOV JEDNOTLIVÝCH VARIANTOV NAVRHOVANEJ ČINNOSTI NA ŽIVOTNÉ PROSTREDIE.....23
4.11 POSÚDENIE OČAKÁVANÉHO VÝVOJA ÚZEMIA, AK BY SA NAVRHOVANÁ ČINNOSŤ NEREALIZOVALA 23
4.12 POSÚDENIE SÚLADU NAVRHOVANEJ ČINNOSTI S PLATNOU ÚZEMNOPLÁNOVACOU DOKUMENTÁCIOU A ĎALŠÍMI RELEVANTNÝMI STRATEGICKÝMI DOKUMENTMI..... 24
4.13 ĎALŠÍ POSTUP HODNOTENIA VPLYVOV S UVEDENÍM NAJZÁVAŽNEJŠÍCH OKRUHOV PROBLÉMOV 24

5 POROVNANIE VARIANTOV NAVRHOVANEJ ČINNOSTI A NÁVRH OPTIMÁLNEHO RIEŠENIA 24
5.1 TVORBA SÚBORU KRITÉRIÍ A URČENIE ICH DÔLEŽITOSTI NA VÝBER OPTIMÁLNEHO VARIANTU 25
5.2 VÝBER OPTIMÁLNEHO VARIANTU.....25
5.3. ZDÔVODNENIE NÁVRHU OPTIMÁLNEHO VARIANTU 26
6 MAPOVÁ A INÁ OBRAZOVÁ DOKUMENTÁCIA 27
7 DOPLŇUJÚCE INFORMÁCIE K ZÁMERU 27
7.1 ZOZNAM TEXTOVEJ A GRAFICKEJ DOKUMENTÁCIE, KTORÁ SA VYPRACOVALA PRE ZÁMER A ZOZNAM HLAVNÝCH POUŽITÝCH MATERIÁLOV..... 27
7.2. ZOZNAM VYJADRENÍ A STANOVÍSK VYŽIADANÝCH K NAVRHOVANEJ ČINNOSTI PRED VYPRACOVANÍMZÁMERU.....28
7.3. ĎALŠIE DOPLŇUJÚCE INFORMÁCIE O DOTERAJŠOM POSTUPE PRÍPRAVY NAVRHOVANEJ ČINNOSTI A POSUDZOVANÍ JEJ PREDPOKLADANÝCH VPLYVOV..... 28
8 MIESTO A DÁTUM VYPRACOVANIA ZÁMERU 28
9 POTVRDENIE SPRÁVNOSTI ÚDAJOV 29
9.1. SPRACOVATELIA ZÁMERU 29
9.2. POTVRDENIE SPRÁVNOSTI ÚDAJOV PODPISOM SPRACOVATEĽA ZÁMERU A PODPISOM OPRÁVNENÉHO ZÁSTUPCU NAVRHOVATEĽA..... 29
PRÍLOHY 30

1. ZÁKLADNÉ ÚDAJE O NAVRHOVATEĽOVI

1.1. Názov Poľnohospodárske družstvo Likavka

1.2. Identifikačné číslo 00195596

1.3. Sídlo Družstevná 329, 034 95 Likavka

1.4. Meno, priezvisko, adresa, telefónne číslo a iné kontaktné údaje oprávneného zástupcu navrhovateľa

Ing. Mária Jesenská – predseda PD
Miroslav Hladký – podpredseda PD
Družstevná 329, 034 95 Likavka
tel. č. 0915 945 002

1.5. Meno, priezvisko, adresa, telefónne číslo a iné kontaktné údaje kontaktnej osoby, od ktorej možno dostať relevantné informácie o navrhovanej činnosti a miesto konzultácie

Ing. Mária Jesenská
Družstevná 329, 034 95 Likavka
tel. č. 0915 945 002

Ing. Miroslava Rehibi
Mládežnícka 108, 017 01 Považská Bystrica
tel. č. 0918 837 400

2. ZÁKLADNÉ ÚDAJE O NAVRHOVANEJ ČINNOSTI

2.1 Názov

Malokapacitný farmársky bitúnok

2.2 Účel

Účelom je vybudovať moderný malokapacitný farmársky bitúnok s maximálnou povolenou týždennou kapacitou 30 VDJ podľa nariadenia vlády č. 359/2011, ktorým sa ustanovujú požiadavky na niektoré potravinárske prevádzkarne a na malé množstvá, v katastrálnom území Martinček pre potreby poľnohospodárskeho družstva Likavka. Bitúnok má prioritne slúžiť na porážku hovädzieho dobytka, oviec a ošípaných z vlastnej produkcie farmy, rozrábku mäsa na jatočné štvrtky, resp. polovice. Predaj sa uskutoční spôsobom tzv. „predaj z dvora“ a navrhovateľ ho v budúcnosti bude ďalej zhodnocovať vo vlastnom stravovacom zariadení.

2.3 Užívateľ

Poľnohospodárske družstvo Likavka
Družstevná 329, 034 95 Likavka

2.4 Charakter navrhovanej činnosti

Pripravovaná činnosť rieši realizáciu stavebných úprav v objekte, ktorý bol v minulosti prevádzkovaný z ¾ plochy ako skladovacia hala a ¼ pre administratívne účely so sociálnym zázemím. Malokapacitný farmársky bitúnok bude umiestnený v areáli poľnohospodárskeho družstva v obci Martinček. Stavba je prístupná po existujúcej komunikácií a spevnených plochách v areáli hospodárskeho dvora, ktoré sú vedené v tesnej blízkosti objektu. Navrhovaná činnosť je zaradená podľa prílohy č. 8 zákona č. 24/2006 Z. z. o posudzovaní vplyvov na životné prostredie do nasledovných kategórií.

Tabuľka č. 1 Navrhované činnosti podliehajúce posudzovaniu ich vplyvu na životné prostredie
Potravinársky priemysel

Pol. číslo	Činnosť, objekty a zariadenia	Prahové hodnoty	
		Časť A (povinné hodnotenie)	Časť B (zisťovacie konanie)
2.	Bitúnky a mäsokombináty, hydinárske závody s kapacitou	Od 50 t/deň živej váhy	Bez limitu

Navrhovaná činnosť podlieha zisťovaciemu konaniu.
Porážková kapacita navrhovaného bitúnku, t.j. porážacie miesto a rozrabkáreň pre hovädzí dobytok z vlastného chovu je:

- do 2-3 dobytčie jednotky / týždenne, maximálne však 130 VDJ ročne.

1 dobytčia jednotka = 500 kg živej hmotnosti

2.5 Umiestnenie navrhovanej činnosti

Pripravovaný bitúnok sa nachádza:

Kraj: Žilinský
Okres: Ružomberok
Obec: Martinček
Katastrálne územie: Martinček
Parcelné číslo: KNC 116/21

2.6 Prehľadná situácia umiestnenia navrhovanej činnosti



Obr. 1 Mapa umiestnenia obce Martinček



Obr. 2 Záujmové územie na podklade ortofotosnímky

2.7 Termín začatia a skončenia výstavby a prevádzky navrhovanej činnosti

Začiatok výstavby – 2016
Ukončenie výstavby – 2016
Termín ukončenia prevádzky – nie je stanovené

2.8 Stručný opis technického a technologického riešenia

V minulosti bol objekt prevádzkovaný z ¾ plochy ako skladovacia hala a z ¼ na administratívne účely so sociálnym zázemím. Ide o typickú poľnohospodársku stavbu. Po realizácii stavebných úprav bude v objekte prevádzka na porážku a rozrábku mäsa s novým administratívnym a sociálnym zázemím. Týždenná kapacita nepresiahne 30 VDJ. Reálna predpokladaná kapacita nepresiahne 130 VDJ za rok, tzn. 65 t ročne. Týždenná kapacita predstavuje 2 - 3 VDJ. Hlavnou činnosťou prevádzky bude porážka prevažne hovädzieho dobytka, oviec a ošípaných. Objekt je jednopodlažný s obdĺžnikovým pôdorysom o rozmeroch 10,38 x 36,45 m. Stavba je rozdelená svojím tvarom a výškou na dve časti. Prízemná stavba tvorí jednu časť o pôdorysných rozmeroch 11,38 x 24,00 m. Druhá časť je dispozične prepojená o rozmeroch 11,38 x 12,40 m. Súčasťou objektu je prestrešená železobetónová rampa so severozápadnej strany. Príjazd k objektu bude po existujúcej komunikácií a spevnených plochách v areáli hospodárskeho dvora, ktoré sú vedené v tesnej blízkosti objektu. Pri objekte bude vybudovaná manipulačná plošina pre prísun zvierat.

Zastavaná plocha existujúca:	**414,80 m^2**
Užitočná plocha objektu:	**345,00 m^2**
Z toho:	
Užitočná plocha pre porážku a rozrábku mäsa	194,20 m^2
Manipulačný priestor:	77,20 m^2
Administratívna a sociálna časť:	73,60 m^2
Prestrešená rampa	36,35 m^2
Obstavaný priestor objektu spoločný:	**1.958,00 m^3**

Základové konštrukcie

Základové konštrukcie ostávajú pôvodné. Obvodové steny sú z plynosilikátových tvárnic a pálených tehál š. 400 mm, vnútorné priečkové murivo hr. 200 mm je tehlové. Stavbu v jej pozdĺžnom smere tvorí konštrukčný jednotrakt, z murovaných obvodových stien, v časti administratívy je vytvorený konštrukčný jednotrakt v jeho priečnom smere. Pôvodné základové pásy a pätky budú obkopané, podľa potreby spevnené a následne odizolované a oddrenážované. Poškodené základové pätky a stĺpy rampy budú z väčšej časti asanované a následne zabetónované a domurované, ostatná časť bude osekaná a vyspravená. Základové konštrukcie sú navrhnuté a posúdené pre priemernú únosnosť základovej zeminy 0,2 MPa. Pred samotnou realizáciou je nutné preveriť skutočné geologické zloženie podložia.

Zvislé konštrukcie

Pôvodné obvodové steny objektu sú značne poškodené, v niektorých častiach je obvodová stena vypadnutá alebo značne narušená, omietka opadaná. Tieto steny budú vo veľkom rozsahu vymurované a vyspravené s novými vnútornými a vonkajšími omietkami. Vnútorné nenosné priečky hr. 100 mm sú zo sendvičových panelov s polyuretánovým jadrom PUR. V objekte sú navrhnuté nové steny a priečky z plynosilikátových tvárnic Porfix na Lepidlo Profix.

Vodorovné konštrukcie

Oceľové väzníky ostávajú pôvodné, budú opatrené novým náterom vhodným pre potravinárske priestory. Pôvodný ostáva aj prefabrikovaný kazetový strop nad vyvýšenou časťou stavby.

Podlahy

Jednotlivé konštrukcie podláh sú zostavené podľa požiadaviek a druhu miestnosti. Navrhovaná podlaha v objekte je epoxidová.

Zastrešenie

Zastrešenie je riešené sedlovou a pultovou strechou. Krov sedlovej časti je riešený jednoduchým ukladaním strešných väzníkov uložených na vencoch obvodových stien, ktoré sú nesené obvodovými nosnými stenami. Nosnú konštrukciu pultovej strechy tvoria oceľobetónové nosníky uložené v spáde strešnej roviny, na ktoré sú ukladané strešné oceľobetónové panely. Strešná krytina je navrhovaná so systému Lindab. Pre klampiarske výrobky použiť pozinkovaný plech hrúbky 0,6 mm. Urobiť podokvapové žľaby d=160 mm, RŠ 330 mm, zvislé zvody kruhové d=125 mm, RŠ 400 mm.

Výplne otvorov

Nové vráta a dvere v obvodových stenách sú plastové, plné aj presklené, otváravé, v oceľovo-plastových rámoch, izolované s rozmermi podľa výkresovej časti. Okná budú vymenené za nové, plastové s izolačným dvojsklom.

Povrchové úpravy

Vnútorné omietky sú navrhované z vápennej malty MV-2,5. Vnútorné omietky do výšky 1,6 mm budú opatrené vodeodolnou omietkou, vhodnou do potravinárskych priestorov. Celý objekt bude zateplený fasádnym systémom Baumit hr. 100 mm. Sokel bude opatrený mozaikovou omietkou Marmolid.

Tepelné izolácie

Uvažuje sa so zaizolovaním stropu poschodia izoláciou Nobasil hr. 150 mm. Odizolované budú aj priestory chladiacich boxov.

Dokončujúce práce

Nátery – zámočnícke konštrukcie a oceľové väzníky budú natreté 1 x základnou antikoróznou farbou. Diskolor univerzal V2043 a 2 x vrchnou emailovou farbou disperznou akrylátovou V2044. Nátery musia byť hygienicky nezávadné, schválené pre použitie v potravinárskych prevádzkach.

Maľby – steny murované namaľovať dvojnásobným pačokovaním vápenným mliekom s prísadou proti plesni Lastanox-Q a natreté 2 x vápennou maľbou. Vonkajší náter fasády bude natretý bielou fasádnou farbou.

INŽINIERSKE SIETE

Vodovod

Jedná sa o rekonštrukciu jestvujúceho objektu a k riešenej stavbe sa nevybuduje nová vodovodná prípojka. Existujúce odberné miesto bude zabezpečovať dodávku pitnej vody pre celý objekt, tzn. na výrobné, prevádzkové, pitné a sociálne účely.

Predpokladaná štruktúra spotreby pitnej vody:

1 zmenná prevádzka, v ktorej budú pracovať dvaja pracovníci 250 dní v roku.

Spotreba vody na pitné účely

- priemerná denná spotreba vody Qp = 2 osoby x 5 l/os./deň = 10 l/deň
- maximálna denná spotreba vody Qm = 10 l/d x 1,6 = 16 l/deň
- týždenná spotreba vody Qt = 5 dní x 10 l/d = 50l/týždeň
- ročná spotreba vody Qrok = 10 l/d x 250 dní = 2,5 m^3/rok

Spotreba vody vo výrobnej časti – sociálne a prevádzkové účely

- priemerná denná spotreba vody Qp = 2 osoby x 150 l/os./deň = 300 l/deň
- maximálna denná spotreba vody Qm = 300 l/d x 1,6 = 480 l/deň
- týždenná spotreba vody Qt = 5 dní x 300 l/d = 1500 l/týždeň
- ročná spotreba vody Qrok = 300 l/d x 250 dní = 75 m^3/rok

Spotreba vody vo výrobnej časti – výrobné účely

- priemerná denná spotreba vody Qp = 1 x 380 l/deň = 380 l/deň
- týždenná spotreba vody Qt = 5 dní x 380 l/d = 1900 l/týždeň
- ročná spotreba vody Qrok = 380 l/d x 250 dní = 95 m^3/rok

Celková ročná potreba pitnej vody v prevádzke bude 172,5 m^3/rok.

Kanalizácia

Objekt je vybavený splaškovou kanalizáciou, ktorá je v súčasnosti funkčná. Splaškové odpadné vody budú ležatou kanalizáciou vyvedené z objektu a zvedené do verejnej kanalizácie.

Žumpa

V prevádzke budú vznikať i priemyselné (technologické) odpadové vody. Tie sa budú zachytávať v jestvujúcej žumpa, ktorá má objem cca 12 m^3. Odber, vývoz a konečné nakladanie s odpadovými vodami bude zabezpečené prostredníctvom odborných oprávnených organizácií v súlade s príslušnou platnou legislatívou. Vývoz sa bude uskutočňovať v pravidelných intervaloch (podľa potreby).

Zásobovanie teplom– vykurovanie

Vykurovanie objektu bitúnku bude zabezpečené vlastnou kotolňou. Jedným zdrojom tepla pre pokrytie tepelnej straty v riešených priestoroch bude automatický teplovodný kotol na pelety ARCA LPA 56 R. Taktiež je v ňom možné kúriť štiepaným drevom. Ku kotlu je potrebný aj samostatne šnekový systém podávania peliet a objemný zásobník na pelety, množstvo peliet na jedno naplnenie 360 kg. Zariadenie aj so zásobníkom paliva bude v kotolni na prízemí. Tento kotol bude ohrievať aj teplú pitnú vodu v samostatnom závesnom zásobníkovom ohrievači pitnej vody s objemom 200 l, s dvoma vstavanými špirálovými výmenníkmi tepla navzájom prepojenými.

Technologické riešenie bitúnku

Pred porážkou je dôležité vykonať prehliadku zvierat ante mortem, na základe ktorej sa určí, či nie sú žiadne príznaky svedčiace o akomkoľvek stave, ktorý by mohol nepriaznivo ovplyvniť zdravie ľudí alebo zvierat a rozhodnutie o tom, či zviera môže byť zabité na spotrebu a určiť, či nie sú žiadne príznaky svedčiace o tom, že bola narušená pohoda zvieraťa. Zodpovednosť za prehliadku ante mortem spočíva na úradnom veterinárnom lekárovi (ÚVL), veterinárnom inšpektorovi (VI) príslušnej regionálnej veterinárnej a potravinovej správy, ktorý ju vykonáva.

Porážkareň – je priestor určený na omračovanie, zabíjanie, odkrvovanie zvierat a vyvrhovanie vnútorností. Porážkareň je priestor, v ktorom bude vykonávané zabíjanie a jatočné opracovanie zvierat. Porážkareň bude vybavená potrebným technologickým zariadením, prístrojmi a nástrojmi. Hygiena zabíjania, t. j. každá technologická operácia bude prevádzaná vždy v časovom rozlíšení a spôsobom, ktorý zabráni kontaminácii mäsa. Každé zviera bude z chovu privedené priamo do priestoru na zabíjanie. Po príchode na bitúnok, musí byť zviera zabité bez zbytočného odkladu. Ak sa to však z dôvodov pohody zvieraťa bude vyžadovať, musí sa mu poskytnúť čas na odpočinok pred zabitím. Zviera musí byť čisté. Zviera sa bude fixovať v kovovej porážacej klietke. Prvým úkonom zabíjania je omráčenie zvieraťa, ktoré uľahčuje manipuláciu s ním a zaisťuje bezpečnosť zamestnancov.

Omračovanie sa v prevádzkach s malým objemom výroby vykonáva mechanicky, úderom na čelovú kosť zvieraťa (elektrické omračovanie sa používa vo veľkokapacitných bitúnkoch). Porazenie hovädzieho dobytka sa vykoná porážacou pištoľou. Porazené zviera sa po páde na podlahu vyvesí za zadnú nohu pomocou kladkostroja do vykrvovacej polohy. Pod zavesené zviera sa prisunie vykrvovací vozík alebo nádoba a zviera sa vykrví vykrvovacím vpichom. Vykrvovanie potrvá 3 - 6 minút.

Pri porážaní ošípaných sa telo po vykrvení umyje a položí na odštetinovací stôl. Tu sa koža obarí horúcou vodou a povrch kože sa zbaví štetín. Po odštetinení sa telo dočisťuje škrabkami prípadne sa môže opáliť horákom. Škrabkami sa odstránia paznechty.

Delenie tiel zvierat

Telo zabitého zvieraťa sa kladkostrojom premiestni do priestoru, kde sa vykonávajú operácie ako stiahnutie kože (u hovädzieho dobytka), vykolenie a delenie tela na polovice, resp. štvrte. Na bitúnku sa telá domácich kopytníkov môžu deliť na polovičky alebo štvrte a jatočné polovičky sa môžu na bitúnku deliť najviac na tri veľkoobchodné diely mäsa. Následne sa vykoná veterinárna prehliadka post mortem a označenie mäsa príslušnou veterinárnou pečiatkou. Telá a k nim patriace vedľajšie jatočné produkty sa musia po zabití bez omeškania podrobiť inšpekcii post mortem . Musí sa prehliadnuť celý vonkajší povrch. Z toho dôvodu sa môže vyžadovať minimálna manipulácia s telami a vedľajšími jatočnými produktmi alebo špeciálne technické zariadenia. Osobitná pozornosť sa musí venovať zisteniu zoonotických chorôb a chorôb zvierat, pre ktoré sú stanovené veterinárne predpisy v právnych predpisoch Únie. Vnútornosti určené na ďalšiu spotrebu sa umyjú, polovice tela sa osprchujú, hovädzie polovice sa pre lepšiu manipuláciu rozdelia na štvrte. Následne sa vykoná aj váženie mäsa. Mäso a vnútornosti sa nechajú odvesením vychladnúť (u mäsa je to cca 4 hodiny) a až následne sa presunú do chladiarne.

Rozrábkareň – priestor tzv. „čistej prevádzky“ oddelený od porážkarne. Tu sa jatočné telá rozrobia na polovice, resp. štvrtky, poprípade sa oddelia súvislé partie tuku; odstránia sa nekonzumovateľné časti jatočných tiel. V rozrábkarni sa vykonáva ďalšie rozrábanie a vykosťovanie mäsa. Vychladené mäso sa tu bude ďalej deliť na menšie celky podľa požiadaviek trhu. Mäso určené na rozrobenie sa z chladiarne ručne presunie do rozrábkarne. Práca s mäsom bude organizovaná tak, aby sa zabránilo kontaminácii alebo, aby sa kontaminácia minimalizovala. Z týchto dôvodov sa najmä zabezpečí, aby sa mäso určené na rozrábanie prinášalo do pracovných miestností postupne podľa potreby a aby počas rozrábania, balenia do priameho obalu a balenia do druhého obalu teplota mäsa udržiavala na najviac 3°C, ak pôjde o vedľajšie jatočné produkty a na najviac 7°C, ak pôjde o ostatné mäso, a to prostredníctvom teploty prostredia najviac 12°C. Na pracovisku bude umiestnený sterilizátor nožov, ako nevyhnutné zariadenie na dezinfekciu nástrojov. Delenie a vykosťovanie sa bude robiť ručne na rozrabkovom stole. Mäso bude určené na predaj. Rozrobené mäso sa bude skladovať v umelohmotných prepravkách, alebo sa zavesí na stromčekoch na dráhe v chladiarni mäsa. Mäso sa bude v rozrábkarni spracovávať v súlade s požiadavkami na delenie, rozrábanie a úpravu mäsa, upravenými v prílohe k vyhláške Ministerstva pôdohospodárstva a rozvoja vidieka Slovenskej republiky č. 423/2012 Z. z. o mäse jatočných zvierat.

Chladiaci box – v tomto priestore sa jatočné telá vyvesia a nechávajú dozrieť pri nízkych teplotách (0-3ºC) a vysokej relatívnej vlhkosti.
Po vychladnutí bude mäso expedované na priamy predaj malospotrebiteľom.

Všetky nepoužiteľné odpady zo spracovania jatočných tiel (krv, obsah vnútornosti, keratínové zvyšky a pod.) sa budú odkladať do kafilérnych kontajnerov a na základe zmluvných podmienok ich bude asanačná spoločnosť odvážať na spracovanie, čo v zmysle platnej zmluvy o odvoze a neškodnom odstránení živočíšnych vedľajších produktov prakticky znamená odvoz do 24 hodín.

Odpadové vody z porážkarne a rozrábkarne budú cez odlučovač tukov odvedené do zbernej žumpy. Žumpa s objemom cca 12 m^3 bude zachytávať priemyselné odpadové vody, ktoré budú vyvezené na vhodnú čističku odpadových vôd po odsúhlasení prevádzkovateľa. Bude vykonaný fyzikálno-chemický rozbor a v prípade, že na základe výsledkov z analýz nie je možné prevziať tieto vody na čističku odpadových vôd na vyčistenie, budú vyvezené do iného zariadenia a upravené vhodným spôsobom tak, aby mohli byť vyvezené na čističku odpadových vôd.
Splašková kanalizácia bude odvádzať splaškové odpadové vody zo sociálnych zariadení a spŕch do verejnej kanalizácie.

Žumpa – jestvujúca nádrž s objemom 12 m^3. Priemyselné odpadové vody budú po odlúčení živočíšnych tukov, olejov a mastnôt v lapači tukov a olejov odvedené do samostatnej nepriepustnej žumpy, kde budú zhromažďované do doby ich vývozu.

Dažďové vody (zo strechy bitúnku) budú odvádzané systémom povrchového odvodnenia hospodárskeho dvora farmy. Zvodové potrubia sa zaústia na terén a je potrebné zabezpečiť, aby sa dažďová voda odviedla od objektu tak, aby nedochádzalo k hromadeniu vody v bezprostrednej blízkosti muriva a tým nedošlo k zamákaniu budovy.

2.9 Zdôvodnenie potreby navrhovanej činnosti v danej lokalite

Farma navrhovateľa v obci Martinček v rámci poľnohospodárskej výroby sa zameriava na ekologický chov hovädzieho dobytka a oviec. Navrhovateľ zamýšľa realizovať produkciu jatočných zvierat až po čiastočnom zhodnotení, t.j. zvýšením pridanej hodnoty prostredníctvom jatočného spracovania a následným priamym predajom produktov živočíšneho pôvodu mäsa konečnému spotrebiteľovi, iným maloobchodným prevádzkarniam a v budúcnosti i zužitkovaním vo vlastnom reštauračnom zariadení. Prvotné spracovanie produkcie mäsa sa bude uskutočňovať na farme v Martinčeku v adaptovanom priestore, v jednom z objektov prevádzky ekologického poľnohospodárstva.

2.10 Celkové náklady (orientačné)

Spolu investície	**EUR**	**290 000,00**

2.11 Dotknutá obec

Obec Martinček

2.12 Dotknutý samosprávny kraj

Žilinský samosprávny kraj

2.13 Dotknuté orgány

Regionálna veterinárna a potravinová správa Liptovský Mikuláš
Úrad Žilinského samosprávneho kraja
Okresný úrad Ružomberok
Okresný úrad Ružomberok, odbor starostlivosti ŽP, úsek štátnej vodnej správy
Okresný úrad Ružomberok, odbor starostlivosti o ŽP, úsek odpadového hospodárstva
Okresné riaditeľstvo hasičského a záchranného zboru Ružomberok
Obecný úrad Martinček

2.14 Povoľujúci orgán

Obecný úrad Martinček

2.15 Rezortný orgán

Ministerstvo pôdohospodárstva Slovenskej republiky

2.16 Druh požadovaného povolenia navrhovanej činnosti podľa osobitných predpisov

Ohlásenie stavebnej úpravy

2.17 Vyjadrenie o predpokladaných vplyvoch navrhovanej činnosti presahujúcich štátne hranice

Navrhovaná činnosť nie je zahrnutá do zoznamu činností podliehajúcich medzinárodnému prerokovaniu z hľadiska ich vplyvov na životné prostredie presahujúcich štátne hranice podľa prílohy č. 13 zákona NR SR č. 24/2006 Z. z.. Činnosť nepodlieha medzinárodnému posudzovaniu, má miestny charakter, jej nepriaznivé dopady sú minimálne a lokálne a svojím umiestnením neovplyvní táto činnosť žiadnymi dopadmi životné prostredie susedných krajín. Vplyvy investičného zámeru nepresahujú štátne hranice SR.

3. ZÁKLADNÉ INFORMÁCIE O SÚČASNOM STAVE ŽIVOTNÉHO PROSTREDIA

3.1 Charakteristika prírodného prostredia vrátane chránených území

Obec Martinček patrí z hľadiska územno-správneho členenia do okresu Ružomberok, Žilinský samosprávny kraj. Obec radíme pod mikroregión Dolného Liptova. Nachádza sa cca 6 km východne od okresného mesta a stred obce leží na výbežku dolomitského vrchu Mních. Na severe je ohraničená Chočským pohorím, na východe sa tiahne otvorená kotlina. Na západnej strane susedí s obcou Likavka a je prepojená cestnou komunikáciou tretej triedy III/05916 Likavka-Martinček.

Geomorfologiké pomery

Podľa geomorfologického členenia (Mazúr, Lukniš, 1986 in Atlas krajiny SR, 2002) patrí územie okresu Ružomberok do Fatransko-tatranskej oblasti. Leží na rozhraní celkov Podtatranská kotlina (centrálna časť okresu), Nízke Tatry (jeho JV časť), Chočské vrchy (S časť), Veľká Fatra (Z časť).

Z hľadiska geomorfologických pomerov *(*Mazúr, Činčura, Kvitkovič, 1980 in Atlas krajiny SR, 2002*)* patrí oblasť do základnej vrásovo-blokovej fatransko-tatranskej morfoštruktúry, pričom pozitívne morfoštruktúry v území zastupujú najmä hraste a klinové hraste jadrových pohorí vyvinuté v Západných a Nízkych Tatrách, Chočských vrchoch, Kozích chrbtoch.

Územie okresu Ružomberok je z hľadiska foriem georeliéfu veľmi pestré. Typické pre túto oblasť sú z veľkej diaľky viditeľné trosky chočského a krížňanského príkrovu v Chočských vrchoch a Veľkej Fatre.

Geologické pomery

Okres Ružomberok je budovaný dominantne jadrovými pohoriami – Veľkou Fatrou, Nízkymi Tatrami a Chočskými vrchmi. Z hlavných geologicko-tektonických jednotiek

Západných Karpát sú zastúpené kryštalinikum tatrika, sedimentárny obal tatrika, veporikum (krížňanský príkrov) a hronikum (chočský príkrov). Okrajovo, v priestore Liptovskej kotliny do územia okresu zasahuje vnútrokarpatský paleogén (podľa Vass a kol., 1987).

Pôdne pomery

Z hľadiska pôdohospodárskeho najvýznamnejším typom poľnohospodárskych pôd sú pôdy na fluviálnych náplavoch tokov – nivách a terasách. Takýchto pôd je v okrese Ružomberok relatívne málo, okres skôr radíme k „horským" okresom, kde väčšiu plochu zaberajú lesné pôdy horstiev a pohorí.

Z hľadiska **pôdnych typov** na území budovanom granodioritmi a metamorfitmi tatrika dominujú v okrese Ružomberok podzoly a kambizeme. Prevažne karbonatické jednotky tatrického obalu, veporika (krížňanský príkrov) a hronika (chočský príkrov) pokrývajú prevažne rendziny. Na vnútrokarpatskom paleogéne Liptovskej kotliny sú vyvinuté kambizeme. Na svahovinách (delúviách) sú vyvinuté pseudogleje.

Klimatické pomery

Z pohľadu klimatických podmienok územia možno hovoriť o mierne teplej oblasti. Obec je ovplyvnená kotlinovou klímou. Zimy sú pomerne chladné, zriedkavé nie sú ani silné mrazy, najmä v najchladnejšom mesiaci január. Najteplejším mesiacom je júl. Vzhľadom na výškovú členitosť územia je klíma veľmi rôznorodá.

Hydrologické pomery

Riečnymi tepnami okresu Ružomberok sú rieka Váh a jej prítok Revúca. Najvýznamnejšie pravostranné prítoky Váhu sú v smere od východu na západ Teplianka, Turík, Chočský potok, Likavka, Komjatná, Orava. Najvýznamnejšie ľavostranné prítoky sú Ľupčianka, Sliačanka, Štiavničanka, Ludrovčanka, Revúca, Čutkov potok, Bystrý potok, Ľubochnianka.

Fauna a flóra

Podľa fytogeografického členenia Slovenska (Futák, 1966) patrí prevažná časť okresu do oblasti západokarpatskej flóry, obvodu flóry centrálnych Karpát ,okresu Fatra, podokresov Veľká Fatra a okresu Chočské vrchy . Tieto zaberajú zapadnú a severnú časť okresu. Juhovýchodná časť riešeného územia patrí do okresu Nízke Tatry. Oblasť kotliny východne od Ružomberka je zaradený do obvodu flóry vnútrokarpatských kotlín, okresu Podtatranské kotliny, podokresu Liptovská kotlina .

V lesnom spoločenstve prevláda smrek obyčajný, jedľa, buk a borovica. Ihličnaté porasty prevládajú v nižších polohách. Na jar je možné vidieť plochy zaplnené poniklecom, ale boli zaznamenané aj dva druhy orchideí. V lesoch sa vyskytuje srnčia a jelenia poľovná zver, zajace, vzácnosťou nie je stretnúť i medveďa . Zaznamenaný bol výskyt i diviaka.

Chránené územia podľa osobitných predpisov

Prírodné pomery, poloha, geologická stavba, geografická štruktúra, klimatické, pôdne, biotické a abiotické parametre sú ľudskou činnosťou takmer neovplyvniteľné. Chránené územia podľa zákona č. 543/2002 Z.z. o ochrane prírody a krajiny v znení neskorších predpisov, ani chránené vtáčie územia európskeho významu NATURA 2000 sa v katastrálnom území obce Martinček nenachádzajú.

Územný systém ekologickej stability

Prvky ÚSES regionálnej úrovne boli pre záujmové územie a jeho okolie vyčlenené v rámci regionálneho ÚSES okresu Ružomberok, doplnené a spresnené boli v rámci územnoplánovacej dokumentácie kraja (ÚPN VÚC Žilinského kraja).

3.2 Krajina, krajinný obraz, stabilita, ochrana, scenéria

Realizácia zámeru sa uskutoční v uzavretom priestore hospodárskeho dvora farmy v jestvujúcom stavebnom objekte a tým nedôjde k zásahu do krajiny.

3.3 Obyvateľstvo, jeho aktivity, infraštruktúra, kultúrnohistorické hodnoty územia

Demografické údaje obyvateľstva

V obci žije v súčasnosti 417 obyvateľov stav k (31.12.2014) pri hustote osídlenia 167 obyvateľov na km^2. Obec Martinček mala v roku 1989 – 427 obyvateľov. Postupne počet obyvateľov klesal. Najväčší počet obyvateľov obec dosiahla v roku 1994 a to 428. Od tohto obdobia počet obyvateľov viac menej už len pozvoľna klesal. Hoci sa objavili roky, kedy počet obyvateľov oproti minulému roku mierne stúpol z celkovej tendencie vidno, že demografický trend je negatívny. Ako vyplýva z prognóz, pokles obyvateľstva obce Martinček by mal i naďalej v budúcnosti pokračovať.

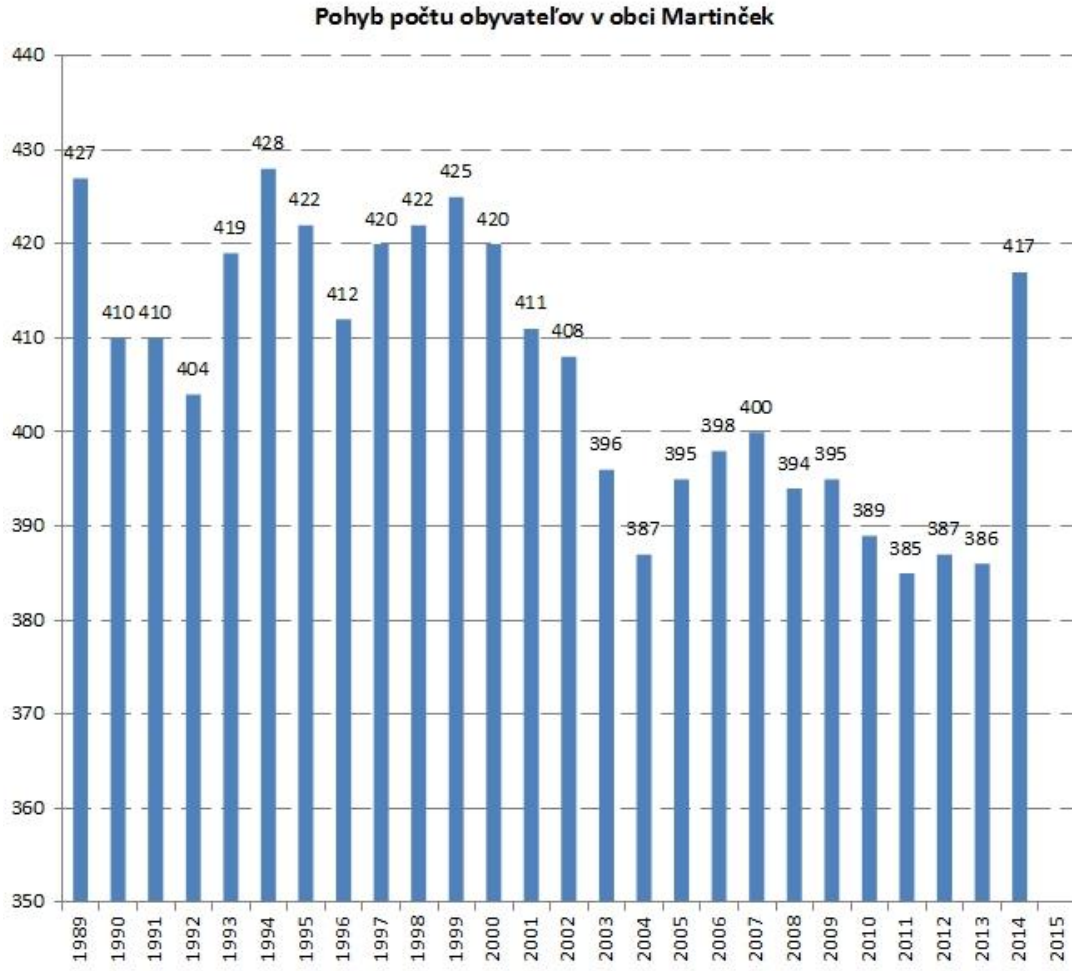

Obr. 3 Grafické znázornenie počtu obyvateľov

V roku 2012 monitorujúcom vekovú štruktúru môžeme sledovať posun obyvateľstva z predproduktívnej do produktívnej skupiny obyvateľstva, ktorý je typický pre súčasný demografický vývoj.

- Predproduktívny vek (0-14) spolu 44
- Produktívny vek (15-54) ženy 108
- Produktívny vek (15-59) muži 140
- Poproduktívny vek (55+Ž, 60+M) spolu 94
- Celkový prírastok (úbytok) obyv. spolu 3
  muži 0
  ženy 3

Aktivity obyvateľstva

Poľnohospodárstvo

Katastrálne územie obce zaberá plochu asi 248 ha. Dominantné postavenie má poľnohospodárska pôda. Pestujú sa najmä zemiaky, občas obilniny, ďatelina.

Tabuľka č. 2 Územná skladba obce Martinček

Celková výmera (ha)	PP spolu	Orná pôda	Záhrady	Ovocné sady	TTP	NPP spolu	Lesné pozemky	Vodné plochy	Zastavané plochy a nádvoria	Ostatné plochy
247,62	1 212 271	141 677	28 956	0	1 041 638	1 263 910	1 088 326	0	161 572	14 012

Výrobné činnosti (podnikateľské subjekty)

V obci pôsobí len malý počet podnikateľských subjektov. Ide o malých a drobných podnikateľov a živnostníkov. Navrhovateľ tohto zámeru je hlavným podnikateľským subjektom v obci v oblasti poľnohospodárstva.

Služby

Obec Martinček má svoj obecný úrad, materskú škôlku, v prevádzke je i predajňa rozličného tovaru, ktorá sa nachádza v budove kultúrneho domu. V obci sa nachádzajú dve pohostinstvá, futbalové, basketbalové ihrisko a je tu i možnosť ubytovania. Služby ako lekáreň, pošta, zubár, lekár sú dostupné v susednej obci Likavka. Rovnako v obci Likavka sa nachádza i najbližší Domov dôchodcov a domov sociálnych služieb pre dospelých s kapacitou 300 lôžok. Obec v oblasti sociálnej starostlivosti nezabezpečuje spoločné stravovanie, zabezpečuje a financuje opatrovateľskú službu.

Martinček ponúka atraktívne prostredie Chočských vrchov (Čebrať, Predný Choč, Veľký Choč, vrch Mních ako aj blízkosť hradu Likava. Blízkosť a ľahká dostupnosť atrakcií ako Ski park Ružomberok, Thermal park Bešeňová, Vlkolinec dávajú predpoklad pre rozvoj tejto oblasti.

Z nepodnikateľských subjektov výborne funguje Dobrovoľný hasičský zbor, ktorý dosahuje výborné výsledky v rámci okresných súťaží, krajských súťaží ako aj medzinárodných súťaží. V rámci DHZ je funkčný nielen mužský zbor, ale i ženský zbor.

Infraštruktúra

Hlavnou dopravnou osou územia je štátna cesta III. triedy 05916, ktorá plní funkciu zbernej a obslužnej komunikácie územia. V riešenom území je rozvinutá len cestná doprava - územím prechádza cesta 3. triedy, v intraviláne obce je vybudovaných niekoľko miestnych komunikácií a v extraviláne sieť účelových poľných a lesných ciest.
Cez katastrálne územie obce Martinček je vedená cesta 3. triedy č. 05916, ktorá spája obec Martinček so susednou obcou Likavka. Komunikácia je vo vlastníctve VÚC Žilina. Intenzita dopravy je malá, doprava na tejto ceste tak predstavuje len minimálny zdroj zaťaženia životného prostredia.

Obec je napojená aj na verejný vodovod, verejnú kanalizáciu, kanalizačná sieť je pripojená na ČOV, disponuje i rozvodňou siete plynu.

Obec má zberný dvor na elektroniku a oceľový šrot, trvale je pristavený kontajner na nadrozmerný odpad. V obci je rozbehnutý i separovaný zber PET fliaš, papiera, železného šrotu, skla, vypálených zdrojov svetla. Za obcou je k dispozícii občanom i obecná kompostáreň na spracovanie biologického odpadu z verejných priestranstiev a od občanov. V obci sa nachádza 6 ks plastových kompostérov s objemom 700 l na biologický odpad. V obci je zavedené i laické posudzovanie zápachov z prevádzky papierenského komplexu Mondi SCP Ružomberok, a.s.

Kultúrnohistorické hodnoty územia

Kostol sv. Martina v Martinčeku patrí medzi najstaršie pamiatky Liptova. Pôvodne slúžil ako farský kostol pre obce Likavka a Lisková, obec Martinček vznikla až po vystavaní kostola. Vzácne sú zachované pôvodné okná a veže. Aj napriek rôznym úpravám si architektúra objektu zachovala svoju pôvodnú podobu a v tom spočíva jeho zaujímavosť a jedinečnosť. V interiéry bol objavený unikátny objav stredovekej nástennej maľby. Ide o jednu z najstarších súvislo zachovaných nástenných malieb na Slovensku. V blízkosti kostola sa nachádza tiež cintorín s hodnotnými dobovými drevenými krížmi. Okrem malebného kostolíka sa obec pýši ďalšími cennými nálezmi. V miestnej časti obce – Hlinisko bolo nájdených 14 bronzových mečov. V historických dokumentoch sa spomína i hradisko, ktoré by sa malo nachádzať na vrchu Mních. Priame dôkazy však neboli potvrdené o existencii tejto stavby.

3.4 Súčasný stav kvality životného prostredia vrátane zdravia

Znečistenie ovzdušia je spôsobené zvýšenou koncentráciou škodlivín v ovzduší (najčastejšie napr. SO2, NOx, CO a tuhé látky). Pri hodnotení stupňa znečistenia ovzdušia konkrétneho územia je vhodné porovnanie s imisnými limitmi a vymedzenie zón znečistenia ovzdušia. K malým zdrojom znečistenia v území patria domáce kúreniská na tuhé palivo (emisie SO2, NOx), v obmedzenej miere aj poľnohospodárstvo (prevádzka hospodárskeho dvora) a cestná doprava.
V katastrálnom území obce Martinček sa nenachádzajú veľké ani stredné zdroje znečistenia ovzdušia. Priemyselné podniky tu nie sú situované, veľké zdroje sa nachádzajú až v okresnom meste Ružomberok. Podiel emisií tuhých znečisťujúcich látok predstavuje 71% z emisií veľkých a stredných zdrojov v okrese Ružomberok. Sulfátová celulóza sa vyrába varením dreva – štiepok vo varákoch s varným lúhom, ktorého hlavnými zložkami sú

hydroxid sodný a sírnik sodný. Neočakáva sa, že navrhovaná investícia do malokapacitného bitúnku by mala prispieť k ovplyvneniu súčasného stavu životného prostredia.

4. ZÁKLADNÉ ÚDAJE O PREDPOKLADANÝCH VPLYVOCH NAVRHOVANEJ ČINNOSTI NA ŽIVOTNÉ PROSTREDIE VRÁTANE ZDRAVIA A O MOŽNOSTIACH OPATRENÍ NA ICH ZMIERNENIE

4.1 Požiadavky na vstupy

Záber pôdy

Prestavba existujúceho objektu na bitúnok bude realizovaná v jestvujúcom areáli farmy, v katastrálnom území Martinček na parcele KNC 116/21. Vlastníkom tejto parcely je Poľnohospodárske družstvo Likavka. Záujmová lokalita predstavuje stavebné objekty, spevnené a nespevnené plochy bez drevinnej vegetácie. Z tohto dôvodu výruby zelene nebudú potrebné a pre navrhovaný účel nedôjde k významnému záberu poľnohospodárskej či lesnej pôdy.

Spotreba vody

V zámere sa predpokladá využitie bitúnku na prvostupňové spracovanie jatočných zvierat z vlastnej produkcie farmy, tzn. porážka a rozrábka na polovice, resp. štvrtky.
Predpokladaná štruktúra spotreby pitnej vody:

- 2 zamestnanci
- 1 zmenná prevádzka
- 250 dní v roku v prevádzke

Spotreba vody na pitné účely

- priemerná denná spotreba vody Qp = 2 osoby x 5 l/os./deň = 10 l/deň
- maximálna denná spotreba vody Qm = 10 l/d x 1,6 = 16 l/deň
- týždenná spotreba vody Qt = 5 dní x 10 l/d = 50l/týždeň
- ročná spotreba vody Qrok = 10 l/d x 250 dní = 2,5 m^3/rok

Spotreba vody vo výrobnej časti – sociálne a prevádzkové účely

- priemerná denná spotreba vody Qp = 2 osoby x 150 l/os./deň = 300 l/deň
- maximálna denná spotreba vody Qm = 300 l/d x 1,6 = 480 l/deň
- týždenná spotreba vody Qt = 5 dní x 300 l/d = 1500 l/týždeň
- ročná spotreba vody Qrok = 300 l/d x 250 dní = 75 m^3/rok

Spotreba vody vo výrobnej časti – výrobné účely

- priemerná denná spotreba vody Qp = 1 x 380 l/deň = 380 l/deň
- týždenná spotreba vody Qt = 5 dní x 380 l/d = 1900 l/týždeň
- ročná spotreba vody Qrok = 380 l/d x 250 dní = 95 m^3/rok

Celková ročná potreba pitnej vody v prevádzke bude 172,5 m^3/rok.

Potreba surovín a energií

Vykurovanie objektu bitúnku bude zabezpečené vlastnou kotolňou. Jedným zdrojom tepla pre pokrytie tepelnej straty v riešených priestoroch bude automatický teplovodný kotol na pelety ARCA LPA 56 R. Taktiež je v ňom možné kúriť štiepaným drevom.

Celková ročná spotreba tepla pre ÚK je :

$$Q_{UK} = Q * n * 24 * 0.7 * \frac{T_{is} - T_{es}}{T_{is} - T_e} = 60{,}2 * 221 * 24 * 0.7 * \frac{18 - 2{,}4}{18 - (-15)} = 117{,}4 \text{ MWh/rok}$$

Celková denná spotreba tepla pre TV je :

$$Q_{TV\,deň} = (1+z) * \frac{\rho.c.V_{2p}.(t_2 - t_1)}{3600} = Q_{TV\,deň} = (1+0{,}5) * \frac{1000.4186.1{,}321.(55-10)}{3600} = 103{,}68 \text{ kWh/deň}$$

Celková ročná spotreba tepla pre TV je :

$$Q_{TVrok} = Q_{TVdeň} * n + 0{,}8 * Q_{TVdeň} * \frac{t_2 - t_{svl}}{t_2 - t_{svz}} * (N - n) =$$

$$Q_{TVrok} = 103{,}68 * 253 + 0{,}8 * 103{,}68 * \frac{55 - 15}{55 - 5} * (360 - 253) = 33{,}66 \text{ MWh/rok}$$

$$Q_C = Q_{UK} + Q_{TVrok} = 117{,}4 \text{ MWh} + 33{,}66 \text{ MWh} = 151{,}06 \text{ MWh}$$

Spolu je ročná spotreba tepla pre kotolňu: 151,06 MWh. (Ak sa uvažuje so súčasnou veľkosťou vykurovaných priestorov)

Dopravná a iná infraštruktúra

Malokapacitný farmársky bitúnok sa nachádza v zastavanom území obce Martinček. Stavba je prístupná z obslužnej vnútro areálovej komunikácie.

Nároky na pracovné sily

Realizáciou stavby vzniknú nové pracovné miesta. Prevádzku bitúnku budú zabezpečovať dvaja pracovníci s odbornosťou mäsiar.

4.2 Údaje o výstupoch

Počas realizácie bitúnku sa očakáva priestorovo obmedzené zvýšenie prašnosti následkom stavebných úprav a nepatrne zvýšeného pohybu dopravných prostriedkov na farme. Úroveň emisií bude nízka a tieto emisie neovplyvnia nepriaznivo obyvateľstvo.

Odpadové vody

Objem zdroja odpadových vôd je daný objemom spotreby pitnej vody v prevádzke. Ich objem sa odhaduje na 172,5 m^3/rok. Vnútorná kanalizácia bude rozdelená na splaškovú a tukovú kanalizáciu. Tuková kanalizácia bude odvádzať odpadové vody vyplývajúce z charakteru činnosti. Pred zaústením do vonkajšej kanalizačnej prípojky budú tuky zachytávané a odlúčené v lapači tukov a odvedené do samostatnej nepriepustnej žumpy, kde budú zhromažďované do doby ich vývozu. Žumpa s objemom cca 12 m^3 bude zachytávať priemyselné odpadové vody, ktoré budú vyvezené na vhodnú čističku odpadových vôd po

odsúhlasení prevádzkovateľa. Bude vykonaný fyzikálno-chemický rozbor a v prípade, že na základe výsledkov z analýz nie je možné prevziať tieto vody na čističku odpadových vôd na vyčistenie, budú vyvezené do iného zariadenia a upravené vhodným spôsobom tak, aby mohli byť vyvezené na čističku odpadových vôd.
Splašková kanalizácia bude odvádzať splaškové odpadové vody zo sociálnych zariadení a spŕch do verejnej kanalizácie.

Ostatné odpady

Počas výstavby aj počas prevádzky budú vznikať odpady, ktoré budú zneškodňované v súlade s platnou legislatívou. Bilancia odpadov je rozdelená na odpady, ktoré jednorazovo vzniknú pri výstavbe a na odpady, ktoré vzniknú v budúcej prevádzke.

Počas výstavby

Odpady z výstavby predstavujú prebytočnú zeminu s úlomkami hornín a iného stavebného materiálu. Tieto zeminy budú využité na vyrovnanie terénnych depresií v rámci hospodárskeho dvora farmy ako aj interný odpad z búracích prác. S odpadom tvoreným z obalov stavebných hmôt sa bude nakladať ako tuhým komunálnym odpadom, príp. podľa osobitých postupov deklarovaných výrobcami stavebných materiálov.

Počas prevádzky

Odpady, ktoré vzniknú počas prevádzky sú odpady, ktoré súvisia priamo s charakterom činnosti. Pôjde o odpadové živočíšne tkanivá, o materiál nevhodný na spotrebu alebo spracovanie. Zneškodňovanie odpadov bude zmluvne vykonávať oprávnená organizácia v zmysle zákona č. 223/2001 Z. z. Odvoz odpadov sa bude uskutočňovať v dohodnutých termínoch. Všetky vzniknuté odpady budú zneškodňované v zmysle platnej legislatívy zákon č. 223/2001 Z. z., Vyhláška MŽP SR č. 283/2001 Z. z. o vykonaní niektorých ustanovení zákona o odpadoch a Vyhláška č. 284/2001 Z. z., ktorou sa ustanovuje katalóg odpadov. V zmysle Katalógu odpadov patria všetky odpady produkované počas výstavby aj prevádzky do kategórie O – ostatné odpady.

Tabuľka č. 3 Odpady z prevádzky činnosti „Malokapacitný farmársky bitúnok“

Číslo skupiny, podskupiny a druhu odpadu	Kateg. odp.	Názov druhu odpadu
02 02	O	Odpad z prípravy a spracovania mäsa, rýb a ostatných potravín živočíšneho pôvodu
02 02 01	O	Kaly z prania a čistenia
02 02 02	O	Odpadové živočíšne tkanivá
02 02 03	O	Materiál nevhodný na spotrebu a spracovanie
02 02 04	O	Kal zo spracovania kvapalného odpadu v mieste jeho vzniku
02 02 99		Odpady inak nešpecifikované

Tabuľka č. 4 Odpady z realizácie stavby „Malokapacitný farmársky bitúnok“

Číslo skupiny, podskupiny a druhu odpadu	Kateg. odp.	Názov druhu odpadu
15 01 01	O	Obaly z papiera a lepenky

15 01 02	O	Obaly z plastov
15 01 06	O	Zmiešané obaly
19 08 09	O	Zmesi tukov a olejov z oleja z vody obsahujúc jedlé oleje a tuky

Hluk a vibrácie

Počas výstavby

Zdrojom vibrácií bude činnosť ťažkých stavebných mechanizmov. V okolí stavby môže ojedinele na krátky čas vznikať hluk. Zdrojom vibrácií však nebude prevádzkovanie malokapacitného bitúnku.

Počas prevádzky

Nevýznamným zdrojom vibrácií bude chladiace zariadenie, jeho prevádzka však bude časovo ohraničená

Žiarenie a iné fyzikálne polia

Výstavba a prevádzka bitúnku nebude zdrojom rádioaktívneho alebo elektromagnetického žiarenia.

Zápach a iné výstupy

Prakticky je vylúčená možnosť vzniku zápachu vďaka pravidelnému čisteniu a nakladaniu s jatočnými odpadmi v rámci technologických postupov.

Iné očakávané vplyvy

Iné očakávané vplyvy sa nepredpokladajú.

4.3 Údaje predpokladaných priamych a nepriamych vplyvoch na životné prostredie

Vplyvy na obyvateľstvo

Nepredpokladajú sa žiadne vplyvy.

Vplyvy na horninové prostredie, nerastné suroviny, geodynamické javy a geomorfologické pomery

Nepredpokladajú sa žiadne vplyvy.

Vplyvy na klimatické pomery

Nepredpokladajú sa žiadne.

Vplyvy na ovzdušie

Ovzdušie bude počas realizácie stavby čiastočne znečisťované látkami unikajúcimi do ovzdušia z dopravy a stavebných mechanizmov. Výstavbou ani prevádzkou pripravovanej stavby sa situácia v kvalite ovzdušia v riešenom území a jej blízkom ani širšom okolí nezmení.

Vplyvy na vodné pomery

V súlade s dodržiavaním základných legislatívnych predpisov potrebných pre prevádzku vodné pomery nebudú ovplyvnené.

Vplyvy na pôdu

Vzhľadom k tomu, že zámer je situovaný na pozemku v zastavanom území, vplyv na pôdu je bezpredmetný.

Vplyvy na lesné hospodárstvo

Vplyvy na lesné hospodárstvo sa nepredpokladajú.

Vplyvy na faunu, flóru a biotopy

Vplyvy na flóru a fauna sa nepredpokladajú.

Vplyvy na krajinu

Nakoľko objekt zámeru je situovaný v areáli hospodárskeho dvora farmy, vplyvy na krajinu sa nepredpokladajú.

Vplyvy na chránené územia a ich ochranné pásma

Vplyvy na chránené územia a ich ochranné pásma sa nepredpokladajú.

Vplyvy na územný systém ekologickej stability

Vplyvy na územný systém ekologickej stability sa nepredpokladajú.

Vplyvy na urbárny komplex a využívanie zeme

Vplyvy na urbárny komplex a využívanie zeme sa nepredpokladajú nakoľko objekt zámeru sa nachádza v areáli hospodárskeho dvora farmy.

Vplyvy na kultúrne a historické pamiatky

Vplyvy na kultúrne a historické pamiatky sa nepredpokladajú.

Vplyvy na archeologické náleziská

Vplyvy na archeologické náleziská sa nepredpokladajú.

Vplyvy na paleontologické náleziská a významné geologické lokality

Vplyvy na paleontologické náleziská a významné geologické lokality sa nepredpokladajú.

Vplyvy na kultúrne hodnoty nehmotnej povahy (napr. miestne tradície)

Vplyvy na kultúrne hodnoty nehmotnej povahy sa nepredpokladajú.

Iné vplyvy - Neočakávajú sa žiadne vplyvy.

4.4 Hodnotenie zdravotných rizík

Životné prostredie nebude ohrozené, pretože na vstupy sa nepoužijú žiadne zdraviu škodlivé látky a vo výstupoch nevznikajú žiadne látky. Stavebné práce a samotná prevádzka bitúnku nemajú charakter činností s produkciou významného množstva látok alebo faktorov, ktoré by mohli mať negatívny dopad na zdravotný stav obyvateľstva a významný vplyv na zložky životného prostredia dotknutého územia. Etapa nepredstavuje produkciu emisií, ktoré by viedli k prekročeniu enviromentálnych noriem kvality životného prostredia a zaťažili obyvateľov obce.

Poľnohospodárski pracovníci sú vystavovaní nasledovným rizikám:

1. prenos baktérií, húb, roztočov a vírusov zo zvierat, parazitov a kliešťov,
2. respiračné problémy spôsobené mikroorganizmami a roztočmi v organickom prachu zrnín, práškového mlieka, múky a korenia, zvieracím epitelom a moču, plesniam,
3. špecifické alergické choroby vplyvom pôsobenia senzibilizátorov.

Prevencia infekčných rizík je riešená pre pracovný personál legislatívou ochrany zdravia a bezpečnosti pri práci. Opatrenia na minimalizovanie rizík nákazy zoonózami sú tie isté ako pri ostatných nebezpečných biologických činiteľoch. Je potrebné:

- kontrolovať riziká pri zdroji,
- obmedziť riziká správnou chovateľskou praxou a správnymi pracovnými postupmi, používaním osobných ochranných prostriedkov, dodržiavaním osobnej hygieny.

4.5 Údaje o predpokladaných vplyvoch navrhovanej činnosti na chránené územia

Navrhovaný bitúnok bude situovaný v zastavanom území, nezasahuje do žiadnych chránených území v zmysle zákona NR SR č. 543/2002 Z. z. o ochrane prírody a krajiny v znení neskorších predpisov. Nenachádzajú sa tu významné segmenty krajiny z hľadiska ochrany prírody. Navrhovaná výstavba nezasahuje do žiadnych veľkoplošných alebo maloplošných chránených území. Zámer nezasahuje do žiadnych území, ktoré sú zahrnuté do národného zoznamu a ani ich neovplyvňuje, napr. NATURA – chránené vtáčie územia európskeho významu, národné parky, chránené vodohospodárske oblasti.

4.6 Posúdenie očakávaných vplyvov z hľadiska ich významnosti a časového priebehu pôsobenia

Určenie, poloha a funkčná náplň stavby prispieva k využitiu existujúcich objektov farmy a zvyšuje efektivitu poľnohospodárskej prvovýroby. Objekty a priľahlé priestory, na ktorých je uvažovaná výstavba poskytujú primerané priestorové podmienky pre umiestnenie prevádzky bitúnku. Z hľadiska dopravy je dobre dosiahnuteľný.

Okolnosti, ktoré determinujú významnosť prípadných nepriaznivých vplyvov:

1. zámer je umiestnený v hospodárskom dvore farmy
2. zámerom nevznikajú nové stavby v prostredí
3. vstupy a výstupy zámeru, ich kvalita a objem z hľadiska potenciálneho ohrozenia životného prostredia sú nepatrné.

Počas výstavby ako aj prevádzky bitúnku možné vplyvy zámeru na životné prostredie svojou intenzitou môžu len nepatrne a bezvýznamne prevýšiť doterajšiu nízku úroveň vplyvov prevádzky, napr. zápach, prašnosť atď. Stavba ako celok bude výrazným pozitívom pre obyvateľstvo.

4.7 Predpokladané vplyvy presahujúce štátne hranice

Stavba nie je zaradená medzi činnosti, ktoré podliehajú medzinárodnému posudzovaniu z hľadiska ich vplyvov na životné prostredie presahujúcich štátne hranice. Nepriaznivé dopady sú len lokálne a činnosť má miestny charakter.

4.8 Vyvolané súvislosti, ktoré môžu spôsobiť vplyvy s prihliadnutím na súčasný stav životného prostredia v dotknutom území

Nepredpokladajú sa, ani nie sú známe žiadne súvislosti, ktoré môžu spôsobiť vplyvy s prihliadnutím na súčasný stav životného prostredia v dotknutom území.

4.9 Ďalšie možné riziká spojené s realizáciou navrhovanej činnosti

Ďalšie možné rizika sa nepredpokladajú ani nie sú známe, stavba nebude rizikom pre svoje okolie.

4.10 Opatrenia na zmiernenie nepriaznivých vplyvov jednotlivých variantov navrhovanej činnosti na životné prostredie

Medzi opatrenia na prevenciu a zmiernenie nepriaznivých vplyvov realizácie stavby patria preventívne opatrenia a opatrenia na zmiernenie a elimináciu nepriaznivých vplyvov. V prípade predkladaného zámeru ide len o potenciálne negatívne vplyvy, ktoré by mohli vzniknúť, ak by sa hrubo porušovali technologické zásady počas realizácie objektu na bitúnok ako aj počas prevádzky bitúnku. Zásady majú elementárny charakter a prakticky ich možno stotožniť s pravidlami ochrany zdravia a bezpečnosti pri práci, s dodržiavaním legislatívnych noriem zákona č. 364/2004 Z. z. o vodách a zákona č. 223/2001 Z. z. o odpadoch.

Navrhovateľ zdôrazňuje nasledovné opatrenia:

Počas stavebných prác

- Obmedzenie sekundárnej prašnosti

1. Vhodnými technickými a organizačnými opatreniami minimalizovať prašnosť a sekundárnu prašnosť z dopravy (kropenie prístupových komunikácií v časoch suchého obdobia), pri manipulácií so sypkými materiálmi (prekrytie prepravovaných sypkých materiálov)
2. Všetky opatrenia k obmedzeniu prašnosti zaradiť do prevádzkových predpisov a oboznámiť pracovníkov s týmito opatreniami.

- Nakladanie s odpadmi

1. Zabezpečiť triedenie stavebných odpadov, nakladanie s odpadmi vykonávať v súlade so zákonom č. 223/2001 Z.z. o odpadoch a VZN obce.

Počas prevádzky bitúnku

1. Z hľadiska prevencie vzniku zápachu odstraňovať jatočné odpady odvozom na príslušnú likvidáciu
2. Monitoring prevádzkyschopného stavu odlučovača tukov a olejov
3. Monitoring zbernej žumpy a likvidácia jej obsahu pravidelne a predpísaným spôsobom, aby sa zabránilo jej preplneniu, príp. nekontrolovateľnému úniku odpadových vôd do okolia.

4.11 Posúdenie očakávaného vývoja územia, ak by sa navrhovaná činnosť nerealizovala

Činnosť navrhovateľa je zameraná na ekologický chov hovädzieho dobytka. Nulový variant je stav, ktorý by nastal, ak by sa navrhovaná činnosť nerealizovala, tzn. stav a očakávaný vývoj územia bez zriadenia prevádzky malokapacitného bitúnku v danej lokalite. Z hľadiska analýzy stavu zaťaženia zložiek životného prostredia a pôsobením rizikových

faktorov v danej lokalite bola enviromentálna kvalita vyhodnotená ako vyhovujúca. Nulový variant znamená, že nedôjde k zmenám na lokálnej úrovni a lokalita by podľa funkcie slúžila naďalej pre poľnohospodársku výrobu a skladovanie poľnohospodárskych produktov bez malokapacitnej porážky hovädzieho dobytka a oviec.

Nulový variant neprináša využitie dostupných kapacít, modernizáciu farmy a zvýšenie konkurencieschopnosti, zavádzanie nových technológií a inovácií s priamym predajom vlastnej produkcie určenej na ľudskú spotrebu konečnému spotrebiteľovi alebo iným maloobchodným prevádzkarniam. Zámer v realizačnom variante prispieva svojím určením, polohou a funkčnou náplňou k využitiu existujúcich priestorov farmy, zvyšuje efektivitu poľnohospodárskej prvovýroby. Technické riešenie a umiestnenie nevytvára predpoklad pre vznik významných negatívnych vplyvov na životné prostredie. Možno konštatovať, že domáca produkcia vedie k tvorbe nových pracovných miest a tiež k zvýšeniu podielu slovenských potravín na trhu.

4.12 Posúdenie súladu navrhovanej činnosti s platnou územnoplánovacou dokumentáciou a ďalšími relevantnými strategickými dokumentmi

Obec Martinček nemá vypracovaný územný plán. Navrhovaná činnosť je situovaná do územia, ktoré je súčasťou územia s funkčným využitím – poľnohospodárska výroba.

4.13 Ďalší postup hodnotenia vplyvov s uvedením najzávažnejších okruhov problémov

Predkladaný zámer komplexne hodnotí vplyvy navrhovanej činnosti „Malokapacitný farmársky bitúnok“ na životné prostredie v lokalite situovanej v území určenom pre poľnohospodársku výrobu. Umiestnenie a technické riešenie vychádza z daných priestorových podmienok záujmovej lokality a možnosti realizácie bitúnku. Možno konštatovať, že metodický postup hodnotenia navrhovanej činnosti bol vykonaný v súlade so zákonom č. 24/2006 Z. z. o posudzovaní vplyvov na životné prostredie a o zmene a doplnení niektorých zákonov. Splnením legislatívnych podmienok uvedenia malokapacitného bitúnku do prevádzky budú v dostatočnej miere naplnené aj podmienky prevencie nepriaznivých vplyvov činnosti na životné prostredie. Na základe získaných výsledkov možno konštatovať, že navrhovaná činnosť neprináša závažné problémy, pre ktoré by bolo potrebné stanoviť ďalší postup hodnotenia vplyvov na životné prostredie.

5. POROVNANIE VARIANTOV NAVRHOVANEJ ČINNOSTI A NÁVRH OPTIMÁLNEHO RIEŠENIA

Zámer je vypracovaný v jednom variante navrhovanej činnosti. Navrhovateľ v zmysle § 22 ods. 7 zákona č. 24/2006 Z. z. o posudzovaní vplyvov na životné prostredie požiadal príslušný orgán o upustenie od požiadavky variantného riešenia zámeru navrhovanej činnosti z dôvodov, že:

- na vykonávanie navrhovanej činnosti sa využijú priestory už existujúceho stavebného objektu, ako aj priľahlé plochy v okrajovej časti obce Martinček,
- areál navrhovanej činnosti je už vybavený energetickými prípojkami, takže do existujúcej infraštruktúry nie sú potrebné zásahy,
- na umiestnenie navrhovanej činnosti nie je t. č. k dispozícii iná, vhodnejšia lokalita.

Následne po podaní žiadosti o upustenie od variantného riešenia navrhovanej činnosti bol na posúdenie predložený aj samotný zámer. Pokiaľ žiadosti nebude vyhovené, alebo neskôr z pripomienok predložených subjektami zúčastnenými na posudzovaní zámeru vyplynie potreba vypracovania ďalšieho reálneho variantu činnosti, navrhovateľ pristúpi k jeho vypracovaniu.

5.1 Tvorba súboru kritérií a určenie ich dôležitosti na výber optimálneho variantu

Navrhovateľ vychádzajúc z predpokladu, že navrhovaná činnosť nebude riešená variantným spôsobom usudzuje, že vytvorenie súboru kritérií a určenie ich dôležitosti na výber optimálneho variantu je bezpredmetné. Komplexný súbor kritérií bude vytvorený len v prípade nevyhnutnosti vypracovania ďalšieho variantu činnosti.

5.2 Výber optimálneho variantu

Navrhovaná činnosť sa hodnotí nasledujúcou škálou:

Tabuľka č. 5 Stupnica s hodnotením

Hodnotenie	Slovný opis
+ 5	Veľmi priaznivý, veľmi významný, dlhodobý, väčšinou s regionálnym až nadregionálnym dosahom
+ 4	Priaznivý, významný vplyv, dlhodobý, väčšinou s lokálnym dopadom
+ 3	Stredne významný priaznivý vplyv, väčšinou s lokálnym významom
+ 2	Málo významný priaznivý vplyv, s malou plošnou pôsobnosťou
+ 1	Veľmi málo priaznivý vplyv, väčšinou krátkodobý, na malom území
0	Neutrálne pôsobiace vplyvy
- 1	Veľmi málo nepriaznivé vplyvy, väčšinou krátkodobý, na malom území
- 2	Málo významný nepriaznivý vplyv, s malou plošnou pôsobnosťou
- 3	Stredne významný nepriaznivý vplyv, väčšinou s miestnym významom
- 4	Nepriaznivý, negatívny, dlhodobý vplyv, väčšinou s miestnym dopadom
- 5	Veľmi nepriaznivý, veľmi negatívny vplyv, dlhodobý, väčšinou s regionálnym až nadregionálnym dosahom

Tabuľka č. 6 Hodnotenie predpokladaných vplyvov

Kritéria hodnotenia	Vplyvy na zložky životného prostredia	Navrhovaný variant	Variant "0"
1. Vplyvy na obyvateľstvo			
Kvalita života	ruch z prevádzky, hluk, prašnosť	-1	-1
	vizuálne dopady	0	0
	pracovné príležitosti	1	0
Zdravotné riziká	hluk	0	0
	emisie	0	0
	prašnosť	-1	-1
	odpady	0	0
2. Vplyvy na prírodné prostredie			
Horninové prostredie a reliéf	znečistenie horninového prostredia	0	0
	narušenie geologického podložia	0	0

	narušenie stability horninového prostredia	0	0
	ovplyvnenie reliéfu	0	0
Ovzdušie	emisie z dopravy počas prevádzky	0	0
	sekundárna prašnosť	0	0
Povrchové vody	kontaminácia	0	0
Podzemné vody	ovplyvnenie množstva využívania vodných zdrojov	0	0
	ovplyvnenie kvality využívania vodných zdrojov	0	0
	ovplyvnenie miestnych hydrogeologických pomerov	0	0
	ovplyvnenie kvality podzemných vôd na regionálnej úrovni	0	0
Pôda	záber pôdy	0	0
	kontaminácia pôdy	0	0
	erózia	0	0
Rastlinstvo a živočíšstvo	výrub stromov rastúcich mimo lesa	0	0
	zásah do biotopov	0	0
3. Vplyvy na krajinu			
Štruktúra krajiny	zmena využitia krajinných prvkov	0	0
Scenéria krajiny	scenéria krajiny	0	0
Chránené územie	vplyv na chránené územia prírody	0	0
ÚSES	vplyvy na ÚSES	0	0
4. Urbárny komplex a využitie krajiny			
Sídla	kultúrne pamiatky	0	0
	archeologické náleziská	0	0
Poľnohospodárstvo	záber PPF	0	0
Lesné hospodárstvo	záber lesných pozemkov	0	0
Doprava	kvalita dopravnej obsluhy územia	0	0
	bezpečnosť	0	0
Služby, rekreácie, CR	služby, rekreácie a CR	+1	0
Infraštruktúra	elektrické vedenie	0	0
	plynovod	0	0
	vodovod	0	0
	kanalizácia	0	0
Odpady	staré enviromentálne záťaže	0	0
	produkované množstvo odpadov	-1	0
Ekonomicko-technnické	prevádzkové náklady	0	0
	bezpečnosť prevádzky	0	0

5.3 Zdôvodnenie návrhu optimálneho variantu

Z hľadiska komplexného posúdenia vplyvov navrhovanej činnosti na životné prostredie a obyvateľstvo je zariadenie malokapacitného bitúnku v súlade s krajinnoekologickými limitmi a podmienkami legislatívy v oblasti ochrany a tvorby životného prostredia a ochrany

zdravia obyvateľstva. Zámer je riešený ako jednovariantný a zahŕňa optimálne dostupné možnosti prevencie ochrany životného prostredia. Zámerom je modernizácia farmy za účelom zvýšenia konkurencieschopnosti s lepším využitím výrobných faktorov, uplatňovaním nových technológií a inovácií s priamym predajom vlastnej produkcie konečnému spotrebiteľovi alebo maloobchodným prevádzkarniam.

Skutočnosti, na základe ktorých možno odporučiť a odôvodniť realizáciu malokapacitného bitúnku:

1. Vyhovujúca technická infraštruktúra
2. Optimálne situovanie prevádzky z hľadiska priestorovo-dopravných požiadaviek
3. Vtáčie územia a v lokalite a blízkom okolí nevyskytujú
4. Navrhovaná činnosť nezasahuje do území, ktoré sú zahrnuté do národného zoznamu území európskeho významu NATURA 2000.
5. Technické riešenie prevádzky a umiestnenie nevytvára predpoklad pre vznik významných negatívnych vplyvov na životné prostredie.

Zároveň sa prispeje k ponuke pracovných miest, zvýši sa efektivita poľnohospodárskej prvovýroby, čo predstavuje z hľadiska krajinnoekologického potenciálu územia prijateľný spôsob využitia krajiny.

6. MAPOVÁ A INÁ OBRAZOVÁ DOKUMENTÁCIA

Príloha č. 1 – Umiestnenie bitúnku na hospodárskom dvore Martinček
Príloha č. 2 – Existujúci stav
Príloha č. 3a – Navrhovaný stav - prestavba priestoru na malokapacitný farmársky bitúnok
Príloha č. 3b – Navrhovaný stav - prestavba priestoru na malokapacitný farmársky bitúnok
Príloha č. 4 - Potvrdenie o odvoze a neškodnom odstránení živočíšnych vedľajších produktov
Príloha č. 5 – Výpis z listu vlastníctva č. 207
Príloha č. 6 - Stanovisko o upustenie od požiadavky variantného riešenia OÚ Ružomberok

7. DOPLŇUJÚCE INFORMÁCIE K ZÁMERU

7.1 Zoznam textovej a grafickej dokumentácie, ktorá sa vypracovala pre zámer a zoznam hlavných použitých materiálov

Projekt – Obnova hospodárskej budovy na malý bitúnok, par. číslo 116/21, Hospodársky dvor Martinček, Zodpovedný projektant: Ing. Miroslav König

Potvrdenie o odvoze a neškodnom odstránení živočíšnych vedľajších produktov

Program hospodárskeho a sociálneho rozvoja obce Martinček

Nariadenie Európskeho parlamentu a Rady (ES) č. 178/2002 z 28. januára 2002, ktorým sa ustanovujú všeobecné zásady a požiadavky potravinového práva, zriaďuje Európsky úrad pre bezpečnosť potravín a stanovujú postupy v záležitostiach bezpečnosti potravín,

Nariadenie Európskeho parlamentu a Rady (ES) č. 852/2004 z 29. apríla 2004 o hygiene potravín,

Nariadenie Európskeho parlamentu a Rady (ES) č. 853/2004 z 29. apríla 2004, ktorým sa ustanovujú osobitné hygienické predpisy pre potraviny živočíšneho pôvodu,

Nariadenie Európskeho parlamentu a rady (ES) č. 854/2004 z 29. apríla 2004, ktorým sa ustanovujú osobitné predpisy na organizáciu úradných kontrol produktov živočíšneho pôvodu určených na ľudskú spotrebu,

Zákon NR SR č. 24/2006 Z. z. o posudzovaní vplyvov na životné prostredie a o zmene a doplnení niektorých zákonov
Zákon NR SR č. 223/2001 Z. z. o odpadoch a o zmene a doplnení niektorých zákonov
Zákon NR SR č. 364/2004 Z. z. o vodách
Zákon NR SR č. 543/2002 Z.z. o ochrane prírody a krajiny
Zákon NR SR č. 318/2012 Z. z. o ovzduší

Internetové stránky:
http://www.martincek.sk/index.php?id=17
https://www.google.sk/maps/place/Obec+Martin%C4%8Dek/@49.092473,19.3376673,2466m/data=!3m1!1e3!4m2!3m1!1s0x4715a6507d0fa0ed:0x59aed1611689bd60!6m1!1e1
http://www.sopsr.sk/web/

7.2 Zoznam vyjadrení a stanovísk vyžiadaných k navrhovanej činnosti pred vypracovaním zámeru

Navrhovateľovi bolo poskytnuté na základe žiadosti:

- Stanovisko o upustenie od požiadavky variantného riešenia OÚ Ružomberok, Odbor starostlivosti o ŽP

- záväzný posudok Regionálnej veterinárnej a potravinovej správy Liptovský Mikuláš k projektovej dokumentácií rekonštrukcie hospodárskej budovy na farme v Martinčeku na porážacie miesto hovädzieho dobytka a rozrábku mäsa podľa § 8 ods. 3 písm. b) zákona č. 39/2007 Z. z. o veterinárnej starostlivosti v znení neskorších predpisov na predmetnú činnosť stanovisko nevydáva.

7.3 Ďalšie doplňujúce informácie o doterajšom postupe prípravy navrhovanej činnosti a posudzovaní jej predpokladaných vplyvov

Doteraz neboli podniknuté žiadne ďalšie kroky súvisiace s prípravou tohto zámeru okrem vypracovania projektovej dokumentácie

8. MIESTO A DÁTUM VYPRACOVANIA ZÁMERU

Považská Bystrica, november 2015

9. POTVRDENIE SPRÁVNOSTI ÚDAJOV

9.1 Spracovatelia zámeru

Ing. Miroslava Rehibi

9.2 Potvrdenie správnosti údajov podpisom spracovateľa zámeru a podpisom oprávneného zástupcu navrhovateľa

POĽNOHOSPODÁRSKE DRUŽSTVO
034 95 LIKAVKA
okres Ružomberok

Ing. Miroslava Rehibi	Ing. Mária Jesenská	Miroslav Hladký
Spracovateľ zámeru	Oprávnení zástupcovia navrhovateľa	

Prílohy

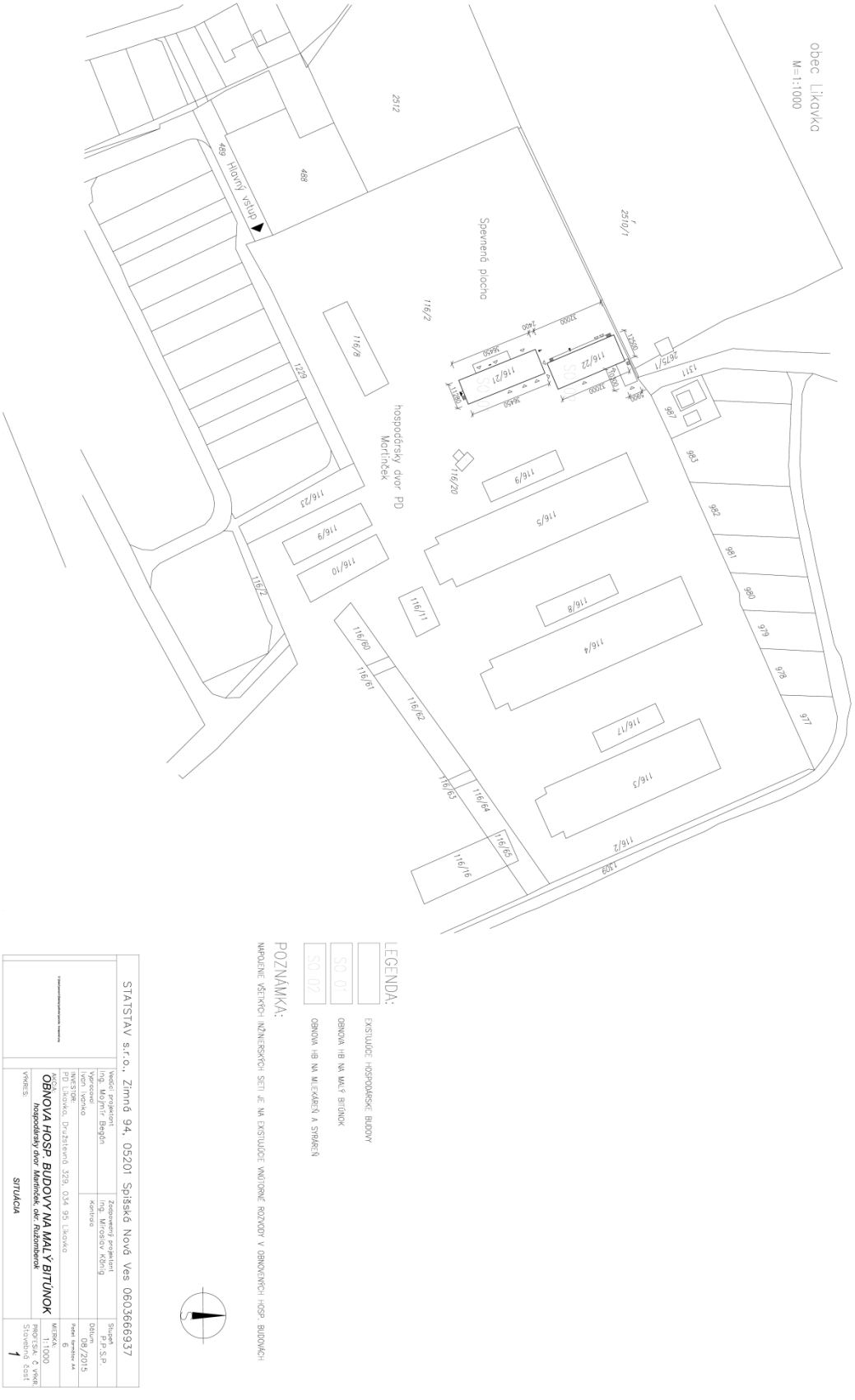
obec Likavka
M=1:1000
Hlavný vstup
Spevnená plocha
hospodársky dvor PD Martinček
LEGENDA:
EXISTUJÚCE HOSPODÁRSKE BUDOVY
OBNOVA HB NA MALÝ BITÚNOK
OBNOVA HB NA MLIEKÁREŇ A SYRÁREŇ
POZNÁMKA:
NAPOJENIE VŠETKÝCH INŽINIERSKÝCH SIETI JE NA EXISTUJÚCE VNÚTORNÉ ROZVODY V OBNOVENÝCH HOSP. BUDOVÁCH
STATSTAV s.r.o., Zimná 94, 05201 Spišská Nová Ves 0603666937
Vedúci projektant
Ing. Mojmír Begán
Zodpovedný projektant
Ing. Miroslav König
Vypracoval
Ivan Ivanko
Kontrola
INVESTOR:
PD Likavka, Družstevná 329, 034 95 Likavka
AKCIA:
OBNOVA HOSP. BUDOVY NA MALÝ BITÚNOK
hospodársky dvor Martinček, okr. Ružomberok
VÝKRES:
SITUÁCIA
Stupeň
P.P.S.P.
Dátum
08/2015
Počet formátov A4
6
MIERKA:
1:1000
PROFESIA: Č. VÝKR.
Stavebná časť
1

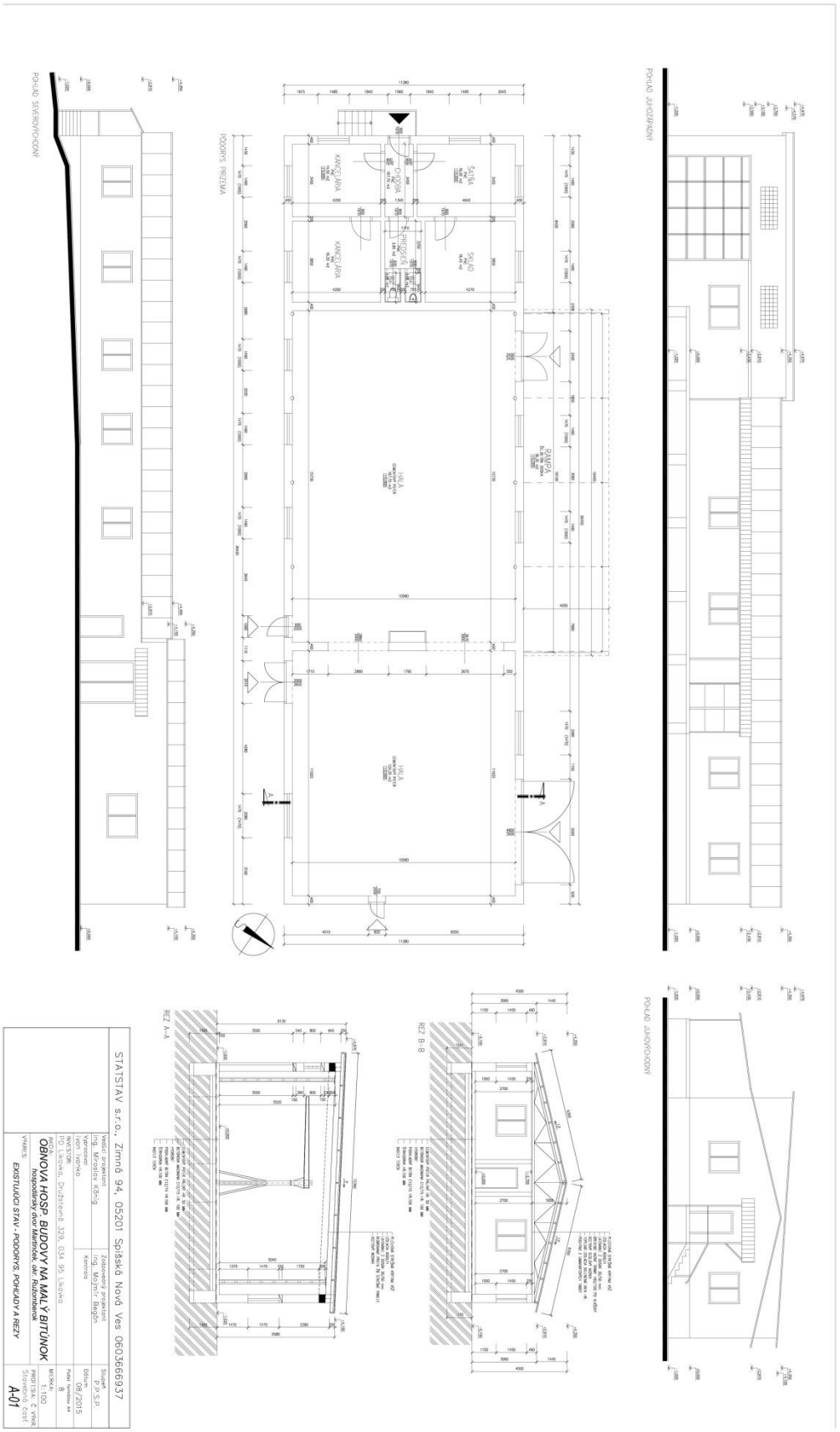
POHLAD SEVEROVÝCHODNÝ
PODORYS PRIZEMIA
POHLAD JUHOZÁPADNÝ
POHLAD JUHOVÝCHODNÝ
REZ A-A
REZ B-B
STATSTAV s.r.o., Zimná 94, 05201 Spišská Nová Ves 0603666937
Vedúci projektant
Ing. Miroslav König
Zodpovedný projektant
Ing. Mojmír Begán
Vypracoval
Ivan Ivanko
Kontrola
INVESTOR:
PD Likavka, Družstevná 329, 034 95 Likavka
AKCIA:
OBNOVA HOSP. BUDOVY NA MALÝ BITÚNOK
hospodársky dvor Martinček, okr. Ružomberok
VÝKRES:
EXISTUJÚCI STAV - PODORYS, POHLADY A REZY
Stupeň
P.P.S.P.
Dátum
08/2015
Počet formátov A4
8
MIERKA:
1:100
PROFESIA: Č. VÝKR.
Stavebná časť
A-01

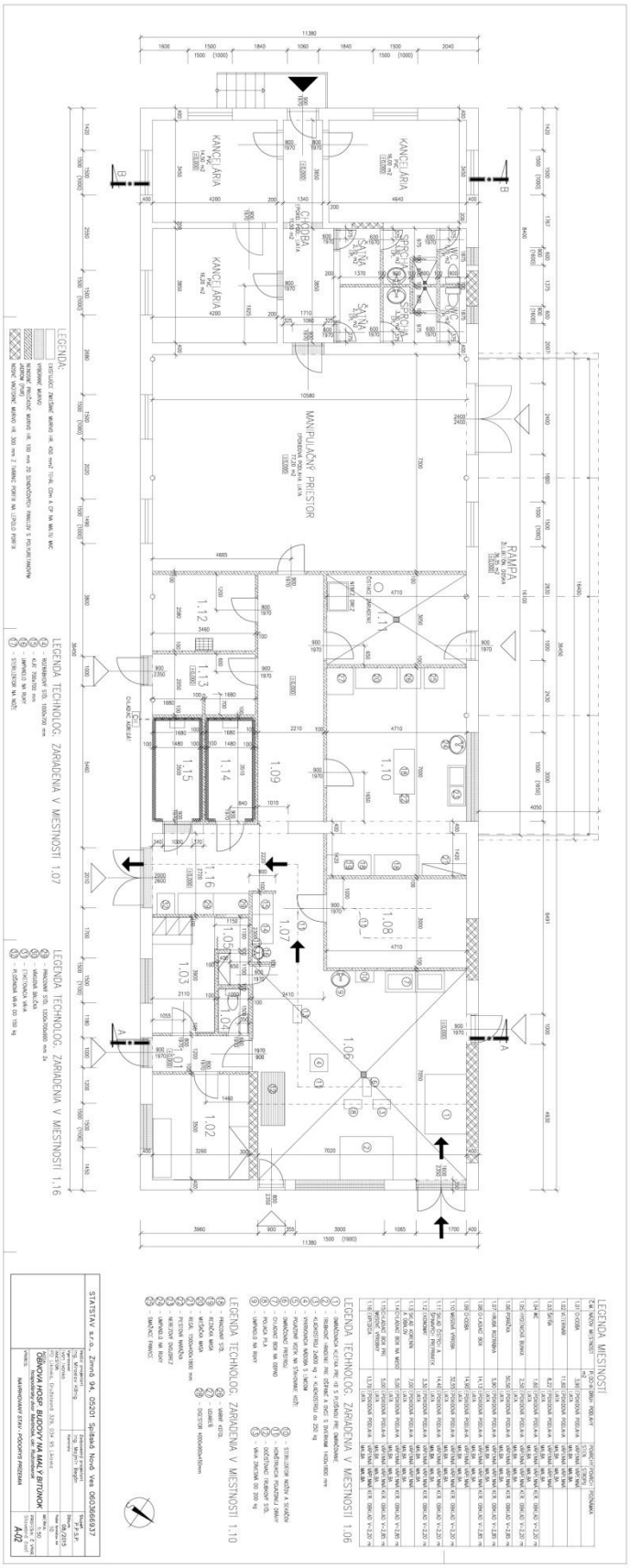
KANCELÁRIA
CHODBA
MANIPULAČNÝ PRIESTOR
RAMPA
LEGENDA:
LEGENDA TECHNOLOG. ZARIADENIA V MIESTNOSTI 1.07
LEGENDA TECHNOLOG. ZARIADENIA V MIESTNOSTI 1.16
LEGENDA MIESTNOSTÍ
LEGENDA TECHNOLOG. ZARIADENIA V MIESTNOSTI 1.06
LEGENDA TECHNOLOG. ZARIADENIA V MIESTNOSTI 1.10
STATSTAV s.r.o., Zimná 94, 05201 Spišská Nová Ves 0603666937
OBNOVA HOSP. BUDOVY NA MALÝ BITÚNOK
A-02

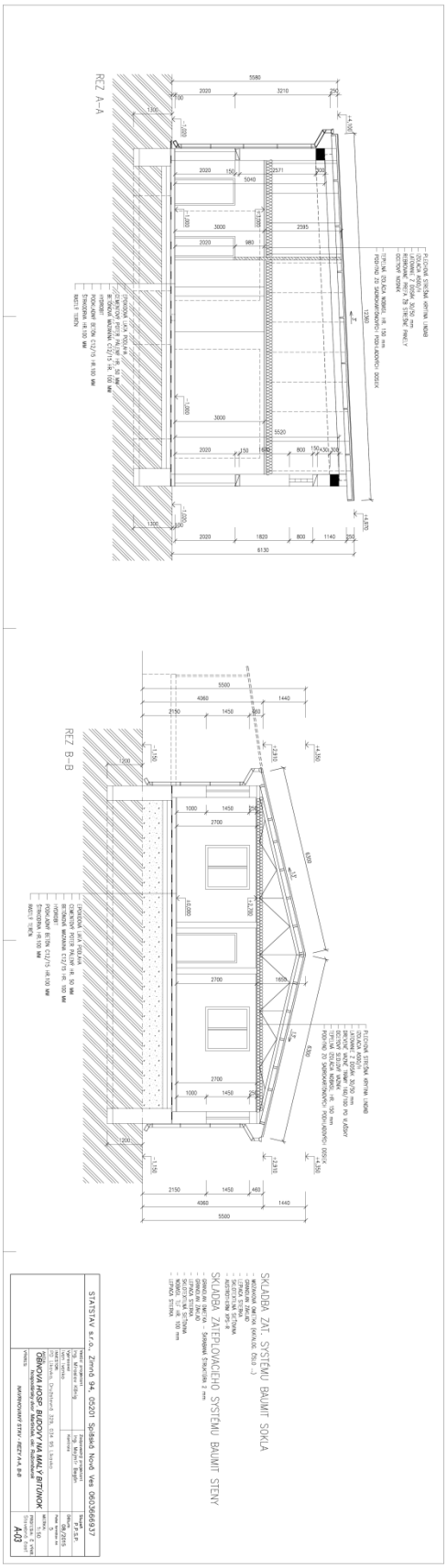
REZ A–A
REZ B–B
SKLADBA ZAT. SYSTÉMU BAUMIT SOKLA
SKLADBA ZATEPLOVACIEHO SYSTÉMU BAUMIT STENY
STATSTAV s.r.o., Zimná 94, 05201 Spišská Nová Ves 0653666937
OBNOVA HOSP. BUDOVY NA MALÝ BITÚNOK
REZY A-A, B-B
A03

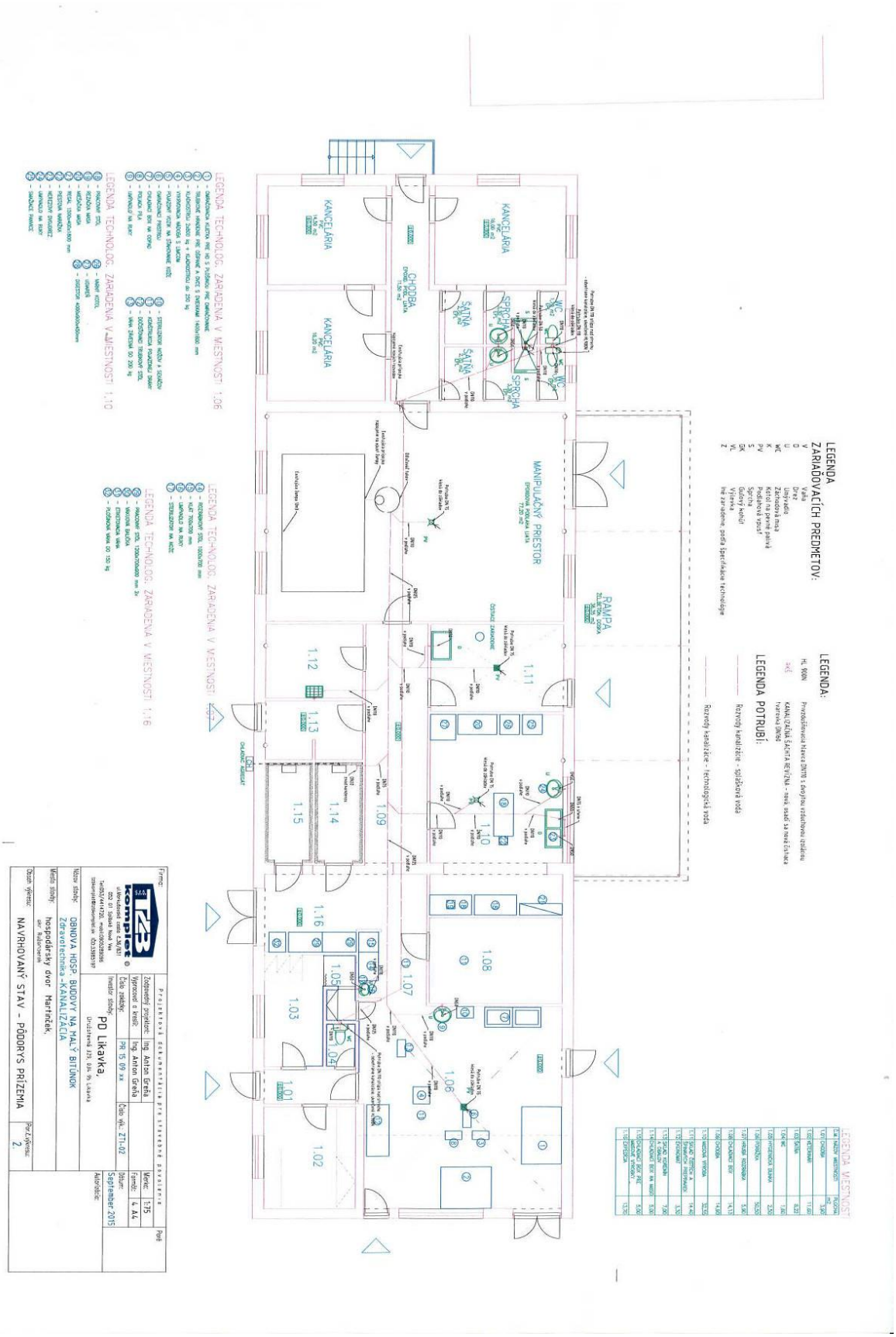
LEGENDA ZARIAĎOVACÍCH PREDMETOV:
LEGENDA:
LEGENDA POTRUBÍ:
KANCELÁRIA
CHODBA
SPRCHA
ŠATŇA
MANIPULAČNÝ PRIESTOR
RAMPA
LEGENDA TECHNOLOG. ZARIADENIA V MIESTNOSTI 1.06
LEGENDA TECHNOLOG. ZARIADENIA V MIESTNOSTI 1.10
LEGENDA TECHNOLOG. ZARIADENIA V MIESTNOSTI 1.16
LEGENDA MIESTNOSTI
PD Likavka,
OBNOVA HOSP. BUDOVY NA MALÝ BITÚNOK
Zdravotechnika - KANALIZÁCIA
hospodársky dvor Martinček,
NAVRHOVANÝ STAV - PÔDORYS PRÍZEMIA
Ing. Anton Greňa
PR 15 09 xx
Č.ZT1-02
September 2015

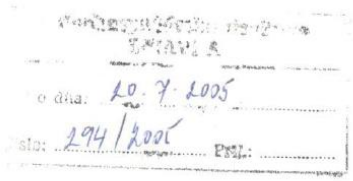

Faty.

Z M L U V A

O ZBERE, ZVOZE, ZNEŠKODNENÍ A LIKVIDÁCII ODPADOV ŽIVOČÍŠNEHO PÔVODU (OŽP) A ŽIVOČÍŠNYCH VEDĽAJŠÍCH PRODUKTOV (ŽVP)

uzavretá dnešného dňa v zmysle ust. § 261, § 269 ods. 2 Obchodného zákonníka

I. Zmluvné strany

Objednávateľ:	**Poľnohospodárske družstvo Likavka**	
Sídlo:	034 95 Likavka, okr. Ružomberok	
	zapísaný v Obchodnom registri Okresného súdu Žilina	
	v oddieli Dr, vo vložke č. 138 / L	
zastúpený:	Štefan Maga - predseda	
bankové spojenie:	UniBanka a. s., Ružomberok	
č.účtu :	807 074 / 1200	
	IČO: 00 195 596	IČ DPH: SK 202 043 0313
Farma (číslo farmy)	zodpovedná osoba	kontakt – telefón
Likavka (..301845..)	Ing. Poláková	044 – 432 2 091
Martinček (101846...)	J. Straka	044 – 432 5203
Komjatná (301847...)	A. Chylová	044 – 437 3264

Prevádzkovateľ kafilerického zariadenia:	VAS s.r.o.	
Sídlo:	Mojšova Lúčka, 011 76 Žilina, (reg. č. farmy: K10205)	
	zapísaný v Obchodnom registri Okresného súdu v Žiline	
	v oddieli Sro, vo vložke č. 1232 / L	
zastúpený:	MVDr. Jozef Orčík, MVDr. Dobromír Skutecký – konatelia	
bankové spojenie:	UniBanka, a.s. - filiálka Žilina	
č.účtu:	621982 / 1200,	
	IČO: 31 587 666	IČ DPH: SK 202 044 3810

ktorí vyhlásili, že sú k uzatváranému právnemu úkonu oprávnení a k právnym úkonom v plnom rozsahu spôsobilí, a to za týchto podmienok:

II. Predmet zmluvy

1. Na základe tejto zmluvy v súlade s ust. §28, §37 a nasl. zák. č. 488/2002 Z.z. v platnom znení o veterinárnej starostlivosti a Nariadenia ES č. 1774/2002, ktorým sa ustanovujú zdravotné predpisy týkajúce sa živočíšnych vedľajších produktov, ktoré nie sú určené na ľudskú spotrebu, sa prevádzkovateľ kafilerického zariadenia /ďalej len prevádzkovateľ/ zaväzuje, že objednávateľovi bude zabezpečovať nasledujúce služby tak, aby nedochádzalo k ich škodlivému pôsobeniu na životné prostredie:
   a) prepravu vecí z určitého miesta do iného určitého miesta, a to zber a zvoz OŽP a ŽVP - kadáverov (materiál kategórie 1 a 2),
   b) zneškodnenie a likvidáciu OŽP a ŽVP - kadávery (materiál kategórie 1 a 2),

2. Prevádzkovateľ sa zaväzuje obstarať zber, zvoz, zneškodnenie a likvidáciu OŽP a ŽVP, vykonať súvisiace úkony vlastným menom na účet objednávateľa v ďalej dohodnutom rozsahu a za ďalej uvedených podmienok.

3. Prevádzkovateľ sa zaväzuje, že OŽP a ŽVP zvezené od objednávateľa bude zabezpečovať v súlade s príslušnými ustanoveniami zák. č. 488/2002 Z. z. o veterinárnej starostlivosti v platnom znení a ostatných platných právnych predpisov bez zbytočného odkladu, a to v areáli kafilerického zariadenia pri dodržaní príslušných hygienických predpisov.

III. Cena

1. Cena OŽP a ŽVP zozbieraných, zvezených, zneškodnených a zlikvidovaných v kafilerickom zariadení prevádzkovateľa sa určuje na základe dohody zmluvných strán podľa zák. č. 18/1996 Z.z. o cenách v platnom znení vo výške 8,40 Sk / 1 kg (plus DPH) za zber, zvoz, zneškodnenie a likvidáciu OŽP a ŽVP – kadávery.

2. Zmluvné strany potvrdzujú dodržiavanie týchto cien, ktoré môže meniť prevádzkovateľ (na základe miery inflácie meranej indexom spotrebiteľských cien podľa oznámenia Štatistického úradu SR za predchádzajúci kalendárny mesiac, pri zmenách cien vstupných energií, finálnych výrobkov prevádzkovateľa a v prípade zmien v legislatíve, ktoré ovplyvňujú náklady prevádzkovateľa v predchádzajúcom kalendárnom mesiaci), a to v najbližšom nasledujúcom kalendárnom mesiaci jednostranným právnym úkonom spočívajúcim v doručení dodatku k tejto zmluve, ktorý bude obsahovať zvýšenú cenu. V prípade, že nedôjde k vzájomnej dohode a nebude podpísaný dodatok, prevádzkovateľ má právo okamžite jednostranne odstúpiť od tejto zmluvy.

IV. Splatnosť ceny

1. Dohodnutá cena a odplata za zber, zvoz, zneškodnenie a likvidáciu OŽP a ŽVP bude účtovaná prevádzkovateľom minimálne 1-krát za mesiac, pričom je objednávateľ povinný túto sumu uhradiť v lehote splatnosti do 14 dní po vystavení faktúry, pričom nedeliteľnou súčasťou faktúry je i špecifikácia zvezených OŽP a ŽVP podľa zberných listov podpísaných oboma zmluvnými stranami, ktoré potvrdzujú prevzaté množstvo OŽP a ŽVP podľa druhu s vyznačením hmotnosti.

2. Zmluvné strany sa dohodli na výške úroku z omeškania, a to 0,05 % z dlžnej sumy za každý deň omeškania, pokiaľ bude objednávateľ v omeškaní s úhradou sumy účtovanej vystavenou faktúrou za realizáciu predmetu tejto zmluvy.

V. Doba trvania zmluvy

1. Táto zmluva sa uzatvára na dobu neurčitú, a to od 01. 07. 2005 s výpovednou lehotou 1 mesiac od písomného vypovedania jednej zo zmluvných strán. Výpovedná lehota začína plynúť 1. dňom nasledujúceho mesiaca po doručení výpovede 2. zmluvnej strane.

VI. Práva a povinnosti zmluvných strán

1. Objednávateľ sa zaväzuje:

a) OŽP a ŽVP prepravovaný prostredníctvom prevádzkovateľa pripraviť k vyzdvihnutiu v mieste nahláseného výskytu zodpovedným pracovníkom objednávateľa, pričom pri nezabezpečení prípravy vyzdvihnutia bude vystavený doklad prevádzkovateľom,

b) zabezpečiť oprávnenú osobu na podpísanie zberného listu OŽP a ŽVP s označením jeho druhu a hmotnosti. V prípade, že uvedenú osobu nezabezpečí, súhlasí s množstvom OŽP a ŽVP, ktoré uvedie asanačný technik prevádzkovateľa na zbernom liste. Kópiu zberného listu nechá asanačný technik u strážnej služby objednávateľa alebo v jeho poštovej schránke,

c) zabezpečiť možnosť zistenia hmotnosti OŽP a ŽVP vo svojich priestoroch. Inak hmotnosť určí asanačný technik prevádzkovateľa za prítomnosti zodpovednej osoby objednávateľa, čo bude potvrdené podpismi oboch zmluvných strán na zbernom liste,

d) zabezpečiť uskladnenie, triedenie, ošetrovanie a bezpečné uloženie OŽP a ŽVP do ich zvozu do vhodných a prístupných priestorov (kompatibilných s nakladačom prevádzkovateľa) a to tak, aby nedochádzalo k ich znehodnoteniu a tiež zabezpečiť nakládku do prepravného zariadenia prevádzkovateľa po dohode s ním,

e) všetky materiály a listiny odovzdané prevádzkovateľom používať iba výlučne pre prepravu OŽP a ŽVP a neposkytovať ich tretím osobám. V tomto zmysle sa objednávateľ zaväzuje informovať svojich vybraných pracovníkov,

f) zabezpečiť, aby odoberané OŽP a ŽVP neobsahovali cudzie predmety /sklo, drevo, železo, mäkké a tvrdé plasty a pod./ ako i sekundárnu vodu. Pokiaľ sa preukáže, že práve OŽP a ŽVP od objednávateľa spôsobili prípadnú poruchu technologického zariadenia, je si vedomý tej skutočnosti, že prevádzkovateľ si voči nemu bude uplatňovať právo na náhradu škody,

g) pri zbere a zvoze OŽP a ŽVP dodržiavať zákon. podmienky uvedené v zák. č. 488/2002 Z.z. o veterinárnej starostlivosti, ostatných právnych predpisov a prijaté veterinárne opatrenia,
h) zabezpečiť, aby odberné miesto bolo pravidelne čistené a dezinfikované,
i) OŽP a ŽVP poškodené biolog. rozkladom vinou objednávateľa nie sú predmetom tejto zmluvy
j) uhradiť dohodnutú cenu v lehote splatnosti určenej vo vystavenej faktúre,
k) zabezpečiť okamžité hlásenie výskytu nechladených OŽP a ŽVP – kadáverov prevádzkovateľovi na ***tel.č.: 041 / 56 54 112 – 3***,
l) predložiť kópiu dokladu o zaslaní vzorky na laboratórne vyšetrenie u HD staršieho ako 24 mesiacov a zabezpečiť doplnenie údajov do sprievodného dokladu zvieraťa – pasu a jeho odovzdanie prevádzkovateľovi podľa platných predpisov ŠVPS SR.

2. Prevádzkovateľ sa zaväzuje:

a) zabezpečiť zber, zvoz, zneškodnenie a likvidáciu OŽP a ŽVP v súlade s platnými veterinárno-hygienickými predpismi,
b) uhradiť škody spôsobené objednávateľovi na jeho majetku svojimi pracovníkmi pri preberaní OŽP a ŽVP, po spísaní škodového protokolu podpísaného zodpovednými pracovníkmi oboch zmluvných strán a preukázaním zavinenia,
c) všetky materiály a listiny odovzdané objednávateľom používať iba pre zber a zvoz OŽP a ŽVP a neposkytovať ich tretím osobám, okrem osôb na to oprávnených príslušnými právnymi predpismi. V tomto zmysle sa prevádzkovateľ zaväzuje informovať svojich pracovníkov,
d) zabezpečiť prevzatie OŽP a ŽVP od objednávateľa podľa potreby a jeho prevzatie potvrdiť na zberných listoch podpisom zodpovednej osoby,
e) realizovať zber a zvoz OŽP a ŽVP do 48 hodín od písomného oznámenia o vzniku OŽP a ŽVP, ak nie je chladený,
f) o OŽP a ŽVP hnilobne narušenom vystaviť doklad, ktorého prevzatie bude podpísané objednávateľom a následne zber a zvoz riešiť na základe konzultácie, resp. rokovania s objednávateľom o spôsobe riešenia tohto zberu a zvozu, na základe rozhodnutia ŠVPS SR

VII. Osobitné ustanovenia

1. Zmluvné strany sa dohodli na práve prevádzkovateľa na odstúpenie od tejto zmluvy bez výpovednej lehoty v prípade, že objednávateľ poruší niektorú zo svojich povinností uvedenú v bode VI./ 1 a-l, alebo pri zmenách v legislatíve. Odstúpenie od tejto zmluvy ako jednostranný právny úkon prevádzkovateľa musí byť písomné a musí byť doručené objednávateľovi v lehote najneskôr 6 mesiacov odo dňa porušenia konkrétnej povinnosti objednávateľom, alebo do 1 mesiaca po legislatívnej zmene.

2. Pre prípad, že objednávateľ poruší svoju povinnosť uvedenú v bode VI./ 1a-l, alebo uvedie nepravdivé skutočnosti o OŽP a ŽVP, zaväzuje sa uhradiť zvýšené dopravné náklady prevádzkovateľa 25,- Sk / km bez DPH.

VIII. Záverečné ustanovenia

1. Zber, zvoz, zneškodnenie a likvidácia OŽP a ŽVP na základe tejto zmluvy bude začaté odo dňa jej platnosti a účinnosti, teda odo dňa jej podpísania oboma zmluvnými stranami.

2. Zmluvné strany sa zaväzujú oboznámiť svojich pracovníkov s podmienkami dohodnutými v tejto zmluve tak, aby pri plnení povinnosti vyplývajúcich z uzavretých pracovných zmlúv nedošlo k poškodeniu práv žiadnej zo zmluvných strán.

3. Táto zmluva zaniká vzájomnou dohodou zmluvných strán alebo z dôvodov upravených všeobecnými ustanoveniami zák. č. 513/1991 Zb. v platnom znení, resp. ostatných platných právnych predpisov, ako i osobitnými ustanoveniami tejto zmluvy.

4. Zmeny tejto zmluvy možno uskutočniť formou písomných dodatkov k tejto zmluve.

5. V prípade vyššej moci sa môžu ustanovenia tejto zmluvy meniť jednostranným právnym úkonom ktorejkoľvek zmluvnej strany.

- 3 -

6. Túto zmluvu, ako i prílohy k nej pripojené, resp. neskôr uzavreté dodatky k tejto zmluve, považuje prevádzkovateľ za svoje organizačné a výrobné spôsoby práce a objednávateľ sa zaväzuje túto skutočnosť plne rešpektovať a chrániť ich pred zneužitím i po skončení platnosti tejto zmluvy.

7. Právne vzťahy súvisiace s touto zmluvou a touto zmluvou neupravené, sa upravujú všeobecnými ustanoveniami príslušných právnych predpisov.

8. Táto zmluva bola vyhotovená v dvoch rovnopisoch, z ktorých jeden obdrží prevádzkovateľ a jeden objednávateľ.

9. Nedeliteľnú súčasť tejto zmluvy tvoria aktuálne výpisy z obchodného registra prevádzkovateľa a objednávateľa.

10. V prípade akéhokoľvek problému, ktorý by mohol viesť k odstúpeniu od zmluvy sa obe strany zaväzujú tento problém najskôr spoločne riešiť.

Účastníci prehlasujú, že túto zmluvu si riadne prečítali, porozumeli jej a na znak svojho súhlasu ju vlastnoručne a dobrovoľne podpísali.

V Žiline, dňa 01. 07. 2005

POĽNOHOSPODÁRSKE DRUŽ
034 95 LIKAVKA
okres Ružomberok

Objednávateľ

V A S s.r.o.
Mojšová Lúčka, 011 76 Žilina
IČO: 31587666, DIČ: 2020443810

Prevádzkovateľ

Lanser

ASANÁCIA, s.r.o., Trebostovo 117, 038 41 Košťany nad Turcom

Ad.
Všetkým producentom

V Trebostove dňa 1.5. 2008

VEC: Oznámenie o zmene identifikačných údajov

Vážený obchodný partner,

týmto si Vás **dovoľujeme informovať o zmenách**, ktoré nastali v našej spoločnosti VAS-ADOVA, s.r.o., so sídlom Mojšova Lúčka 011 76, Žilina, IČO: 36 750 204, spoločnosť zapísaná v obchodnom registri Okresného súdu Žilina, odd. Sro, vložka č. 18730/L **s účinnosťou od 1.5. 2008.**
Na základe rozhodnutia valného zhromaždenia spoločnosti došlo s účinnosťou od 1.5.2008 k zmene identifikačných údajov v spoločnosti týkajúcich sa
a/ zmeny obchodného mena nasledovne:
pôvodné obchodné meno: VAS-ADOVA, s.r.o. na nové obchodné meno ASANÁCIA, s.r.o.
b/ zmenu sídla spoločnosti nasledovne:
pôvodné sídlo spoločnosti: Mojšova Lúčka 011 76, Žilina, na nové sídlo spoločnosti:
Trebostovo 117, 038 41 Košťany nad Turcom
tak ako tieto zmeny boli zapísané aj v obchodnom registri, v ktorom je naša spoločnosť zapísaná.
Výpis z obchodného registra prikladáme v prílohe tohto listu.
Na základe uvedeného Vás zdvorilo žiadame, aby ste s účinnosťou od 1.5. 2008 používali na akýchkoľvek obchodných, účtovných, daňových dokladoch ako aj na akejkoľvek vzájomnej korešpondencii nasledujúce identifikačné údaje našej spoločnosti:

Obchodné meno:	ASANÁCIA, s.r.o.
Sídlo:	Trebostovo 117, 038 41 Košťany nad Turcom
IČO:	36 750 204
DIČ:	2022337185
IČ DPH:	SK 2022337185
Registrácia v OR:	OS Žilina, odd. Sro, vložka č. 18730/L

Za Vaše porozumenie Vám vopred ďakujeme.
S úctou

ASANÁCIA, s.r.o.
Trebostovo 117, 038 41
IČO: 36750204
IČDPH: SK2022337185

konateľia spoločnosti ASANÁCIA, s.r.o.
Jana Gažúrová a Ladislav Frištyk, v.r.

IČO: 36 750 204 DIČ: SK 2022337185 IČ DPH: SK 2022337185 e-mail: asanacia@asanacia.sk
ČSOB, a.s. pobočka Martin č. účtu: 4004809614/7500 Tel. č.: 0904/240840 0904/240844
ASANÁCIA, s.r.o. zapísaná v Obchodnom registri Okresného súdu Žilina, Odd:Sro, Vložka.č.: 18730/L

VÝPIS Z KATASTRA NEHNUTEĽNOSTÍ

Okres : 508 Ružomberok
Obec : 510 866 MARTINČEK
Katastrálne územie: 836 338 MARTINČEK

Dátum vyhotovenia: 23.09.2015
Čas vyhotovenia : 08:30:18

VÝPIS Z LISTU VLASTNÍCTVA č. 207 - čiastočný

ČASŤ A: MAJETKOVÁ PODSTATA

Stavby

Súpisné číslo	Na parcele číslo	Druh stavby	Popis stavby	Druh chr.n.	Umiest. stavby
125	116/21	20	dielňa		1

Iné údaje:

K pozemku pod stavbou č. 125 (116/21) nie je evidovaný právny vzťah na liste vlastníctva.

* * * Ostatné STAVBY nevyžiadané * * *

Legenda:

Kód druhu stavby
20 - Iná budova

Kód umiestnenia stavby
1 - Stavba postavané na zemskom povrchu

ČASŤ B: VLASTNÍCI A INÉ OPRÁVNENÉ OSOBY

Por. číslo | Priezvisko, meno (názov), rodné priezvisko, dátum narodenia, rodné číslo (IČO) a miesto trvalého pobytu (sídlo) vlastníka, spoluvlastnícky podiel

Účastník právneho vzťahu: Vlastník

1 PD Likavka, Družstevná, Likavka, PSČ 034 95, SR
IČO: 00195596
Spoluvlastnícky podiel: 1/1

Titul nadobudnutia
Zápis budovy, listina č.106/98; - Z 2863/98;
Zápis budov, listina od č.107/98 po č.113/98; - Z 4/99;

ČASŤ C: ŤARCHY

Bez zápisu.

Iné údaje

Bez zápisu.

Spoplatnené v zmysle zákona NR SR č. 145/1995 Z. z. o správnych poplatkoch.

Strana 1

OKRESNÝ ÚRAD RUŽOMBEROK
odbor starostlivosti o životné prostredie
Dončova č.11, 034 01 Ružomberok

Poľnohospodárske družstvo
Družstevná č. 329
034 95 Likavka

Váš list číslo/zo dňa	Naše číslo	Vybavuje	Ružomberok
12.11.2015	OU-RK-OSZP- 2015/009275-002 EIA	Ing.Medvecký	16.11.2015

Vec
„Malokapacitný farmársky bitúnok“ - upustenie od variantného riešenia navrhovanej činnosti

Poľnohospodárske družstvo Likavka, Družstvená č. 329, 034 95 požiadalo Okresný úrad Ružomberok, odbor starostlivosti o životné prostredie v zmysle § 22 ods.6 zákona č. 24/2006 Z.z. o posudzovaní vplyvov na životné prostredie a o zmene a doplnení niektorých zákonov v znení neskorších predpisov (ďalej len „zákon“), o upustenie od variantneho riešenia navrhovanej činnosti **„Malokapacitný farmársky bitúnok“.**

Navrhovaná činnosť podľa prílohy č. 8 zákona patrí pod kapitolu číslo 12 Potravinársky priemysel, položku 2. časť B a podlieha zisťovaciemu konaniu bez limitu. Navrhovaný zámer rieši bitúnok, kde bude porážaný hovädzí dobytok, ovce a ošípané z vlastného chovu. Súčasťou bude rozrábka mäsa a predaj z dvora. Počet porazených jedincov predstavuje 2 – 3 veľké dobytčie jednotky týždenne. Činnosť bude umiestnená v katastrálnom území Martinček - parcelné číslo C-KN 116/21 v jestvujúcom areáli hospodárskeho dvora.

Navrhovaná činnosť nebude mať významnejší vplyv na životné prostredie, nezasahuje do žiadnych chránených území v zmysle zákona NR SR č. 543/2002 Z.z. o ochrane prírody a krajiny. Vzhľadom na uvedené skutočnostia a majetkovo - právne pomery nie je možné pre navrhovanú činnosť nájsť alternatívnu lokalitu, resp. použiť inú technológiu.

Po zvážení argumentov uvedených v žiadosti orgán štátnej správy plniaci úlohy na úseku posudzovania vplyvov na životné prostredie podľa § 22 ods.6 zákona

upúšťa od požiadavky variantného riešenia zámeru.

Zámer, vypracovaný podľa § 22 a prílohy 9 zákona, bude obsahovať jeden variant činnosti, ako aj nulový variant, tzv. variant stavu, ktorý by nastal, ak by sa zámer neuskutočnil.

Zároveň orgán štátnej správy plniaci úlohy na úseku posudzovania vplyvov na životné prostredie navrhovateľa upozorňuje, že ak z pripomienok predložených k zámeru podľa § 23 ods.4 vyplynie potreba posudzovania ďalšieho reálneho variantu navrhovanej činnosti, zohľadní sa táto skutočnosť v ďalšom konaní podľa zákona.

Okresný úrad Ružomberok
odbor starostlivosti o životné prostredie
Nám. A. Hlinku 74
034 01 Ružomberok

Ing. arch. Peter B o c k o
vedúci odboru

Telefón	Fax	E-mail	Internet	IČO
044-4311417		milan.medvecky@minv.sk		