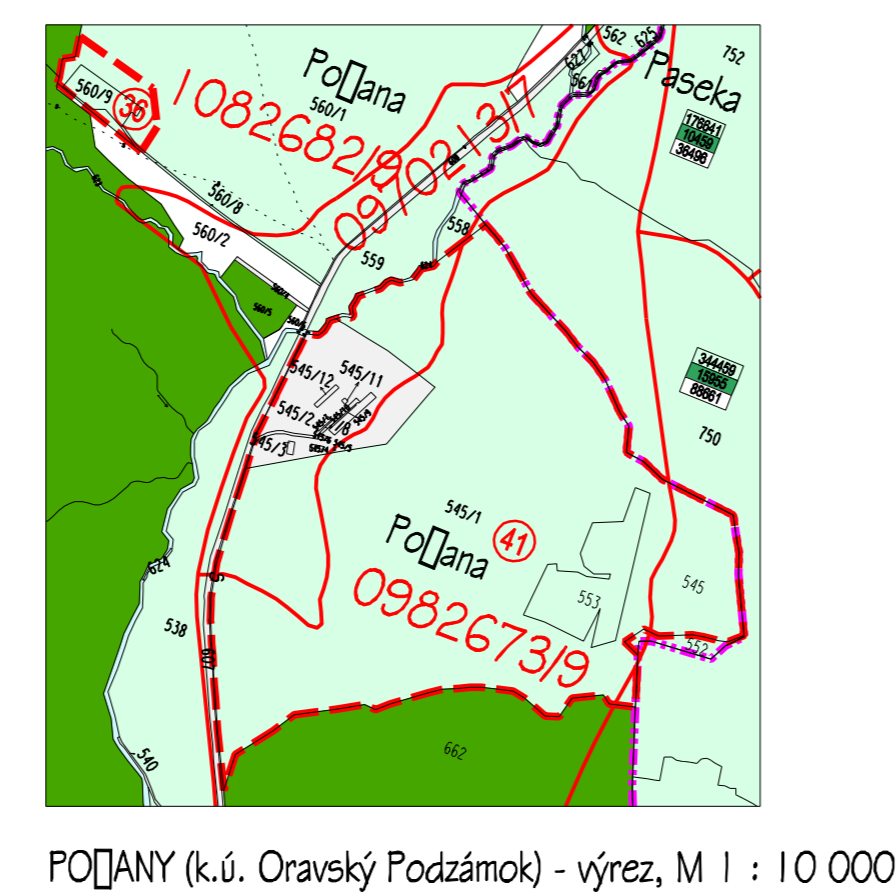
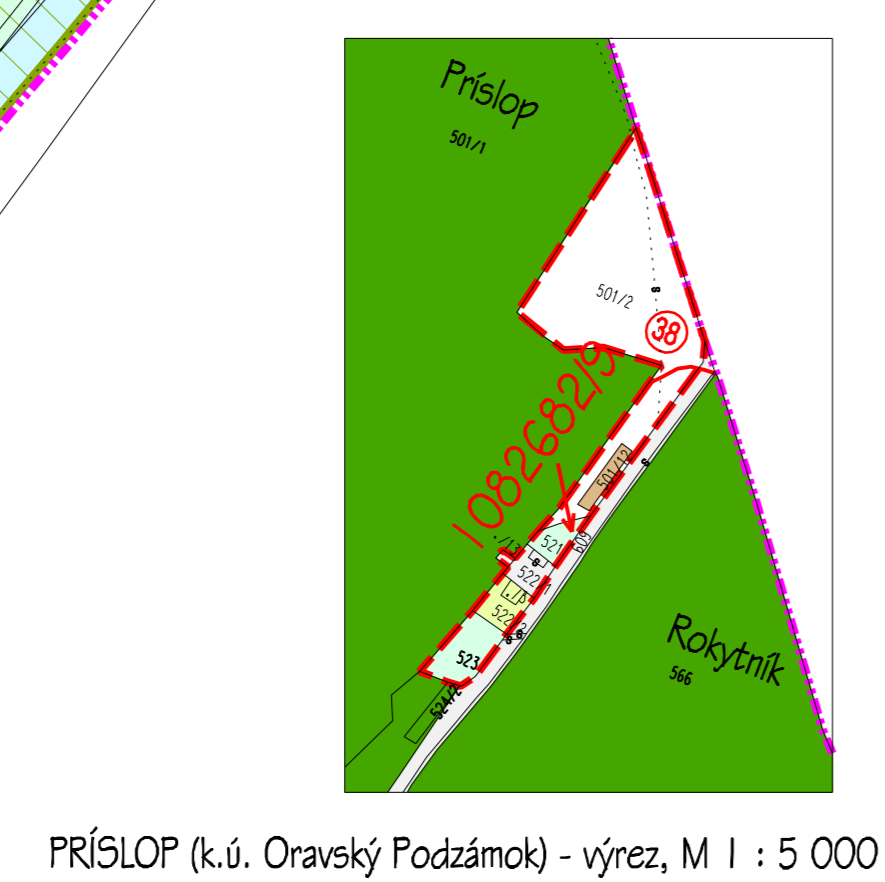
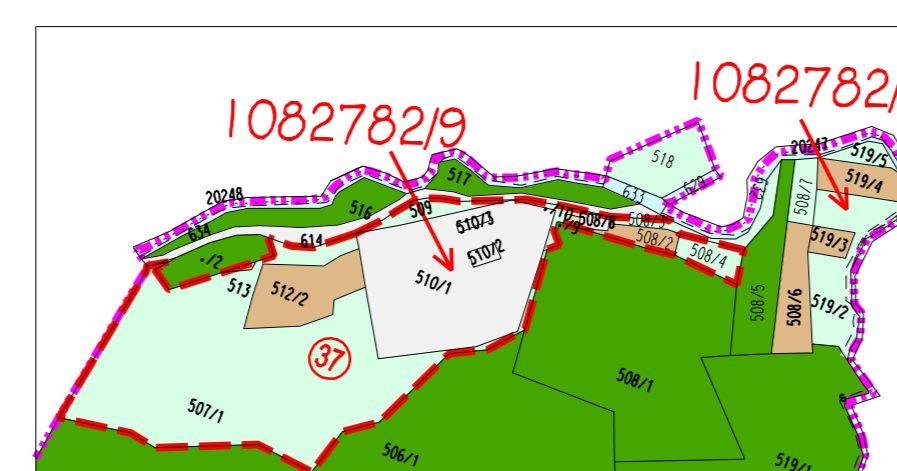


ÚPN OBCE ORAVSKÝ PODZÁMOK



- LEGENDA:
- KATASTRÁLNE HRANICE
 - HRANICE SÚČASNÉHO ZASTAVANÉHO ÚZEMIA
 - NAVRHOVANÉ HRANICE ZASTAVANÉHO ÚZEMIA
 - ORNÁ PŮDA
 - ZÁHRADY
 - TRVÁLE TRÁVNE PORASTY
 - LESY
 - OCHRANNÉ LESY
 - LESY OSOBNÉHO URČENIA
 - ZASTAVANÉ PLOCHY
 - OSTATNÉ PLOCHY
 - VODNÉ PLOCHY
 - PARCELY S PODOIEM VIACERYCH KULTÚR
 - KÓD BPEJ / SKUPINA BPEJ
 - HRANICE BPEJ
 - ČÍSLO LOKALITY ZÁBERU
 - HRANICA LOKALITY ZÁBERU
 - HRANICA CHRÁNENÉHO AREÁLU RIEKA ORAVA



		DOKUMENTÁCIA	ÚPN ORAVSKÝ PODZÁMOK
		STUPEŇ	NAVRIEŤ (ČS) TOPIS
		NÁZOV VÝKRESU	VYUŽITIE POĽNOHOSPODÁRSKEJ PŮDY
		OBSTARÁVATEĽ	OBEC ORAVSKÝ PODZÁMOK
		VED. ATELIERU	ING. ARCH. JÁN KLUBINA
		HL. REŠITEL	ING. ARCH. LUBJANA ING. ARCH. ZATKOVA
AUTOR VÝKRESU	EVA TELLECHOVÁ, ING. ARCH. EVA ZATKOVÁ	E. VÝKRESU	
MÉRKA	1:5 000		
DÁTUM	DECEMBER 2002		