

OZNÁMENIA O STRATEGICKOM DOKUMENTE

I. Základné údaje o obstarávateľovi

1. Názov.

Obec Nedožery-Brezany

2. Identifikačné číslo.

IČO: 00318302

3. Adresa sídla.

Obecný úrad Nedožery-Brezany, Družstevná 367/1, 972 12 Nedožery - Brezany

4. Meno, priezvisko, adresa, telefónne číslo a iné kontaktné údaje oprávneného zástupcu obstarávateľa.

Starosta: JUDr. Martin Mokrý
Adresa: Obecný úrad Nedožery-Brezany
Družstevná 367/1,
972 12 Nedožery - Brezany
Tel: 046 / 548 51 00, 548 51 20, 548 53 80, 548 55 35
Fax: 046 / 548 53 80
Email: starosta@nedozery-brezany.sk

5. Meno, priezvisko, adresa, telefónne číslo a iné kontaktné údaje kontaktnej osoby, od ktorej možno dostať relevantné informácie o strategickom dokumente a miesto na konzultácie.

Starosta: JUDr. Martin Mokrý
Adresa: Obecný úrad Nedožery-Brezany
Družstevná 367/1,
972 12 Nedožery - Brezany
Tel: 046 / 548 51 00, 548 51 20, 548 53 80, 548 55 35
Fax: 046 / 548 53 80
Email: starosta@nedozery-brezany.sk

Miesto na kon.: Obecný úrad Nedožery-Brezany, Družstevná 367/1, 972 12 Nedožery - Brezany

II. Základné údaje o strategickom dokumente

1. Názov

Program hospodárskeho rozvoja a sociálneho rozvoja obce Nedožery-Brezany 2015 – 2024
(aktualizovaná a dopracovaná verzia pôvodného PHSR podľa nových podmienok zákona 309/2014).

2. Charakter

Dokument „ Program hospodárskeho rozvoja a sociálneho rozvoja obce Nedožery-Brezany s výhľadom do roku 2024“ (PHRSR) je strednodobý strategický dokument, ktorý na základe analýzy hospodárskeho a sociálneho rozvoja obce stanovuje jeho strategické ciele a priority rozvoja. Je prostriedkom na napĺňanie vízie ďalšieho smerovania rozvoja obce. Programom hospodárskeho rozvoja a sociálneho rozvoja obce Nedožery-Brezany sa uskutočňuje podpora rozvoja na úrovni miestnej samosprávy s dôrazom na sociálnu, ekonomickú a kultúrnu sféru. Je to program cielených opatrení, navrhnutý pre oživenie sociálneho, ekonomického a kultúrneho rozvoja obce Nedožery-Brezany, ktorý na základe výsledkov ročného hodnotenia bude priebežne aktualizovaný a doplňovaný.

Bol aktualizovaný na základe zákona Národnej rady SR č. 539/2008 Z. z. o podpore regionálneho rozvoja v znení zákona 309/2014 Z. z, ktorý definuje Program hospodárskeho rozvoja a sociálneho rozvoja obce ako strednodobý programový dokument obsahujúci analýzu hospodárskeho a sociálneho rozvoja obce, hlavné smery jej vývoja, ustanovenie cieľov, prvoradých potrieb a úloh vo všetkých oblastiach života obce. Súčasťou programu je aj návrh jeho administratívneho a finančného zabezpečenia. Zákon stanovuje aj úlohy týkajúce sa vypracovávania, schvaľovania, zabezpečenia plnenia a pravidelného vyhodnocovania predmetného programového dokumentu. Pri spracovaní programu boli rešpektované zásady regionálnej politiky vlády Slovenskej republiky a princípy regionálnej politiky Európskej únie zakotvené najmä v nariadení Rady (ES) č. 1266/1999 (nariadenie o štrukturálnych fondoch).

3. Hlavné ciele

Strategický cieľ

Strategický cieľ PHRSR ako aj dlhšie ciele v rámci jednotlivých politík vychádzajú z §3 Ciele podpory regionálneho rozvoja zákona 309/2014 o podpore regionálneho rozvoja, kde je hlavným cieľom podpory regionálneho rozvoja odstraňovať alebo zmierňovať nežiaduce rozdiely v úrovni hospodárskeho rozvoja, sociálneho rozvoja a územného rozvoja regiónov a zabezpečiť trvalo udržateľný rozvoj regiónov, zvyšovať ekonomickú výkonnosť, konkurencieschopnosť regiónov a rozvoj inovácií v regiónoch pri zabezpečení trvalo udržateľného rozvoja, zvyšovať zamestnanosť a životnú úroveň obyvateľov v regiónoch pri zabezpečení trvalo udržateľného rozvoja. Podpora regionálneho rozvoja podľa odseku 1 je zameraná najmä na komplexné využívanie vnútorného rozvojového potenciálu územia - prírodných, kultúrnych, materiálnych, finančných, ľudských a inštitucionálnych zdrojov, podporu zavádzania nových technológií a inovácií pri rešpektovaní vnútorných špecifik regiónu, rozvoj informatizácie a digitalizácie v regióne, rozvoj hospodárstva a podnikateľského prostredia v regióne s cieľom zvýšiť jeho produktivitu, optimalizovať štruktúru hospodárstva, vytvárať nové pracovné miesta a stabilizovať ohrozené pracovné miesta, rozvoj ľudských zdrojov vrátane zvyšovania vzdelanostnej úrovne, kvalifikácie a zlepšovania prípravy detí a mladých dospelých na trh práce, predchádzanie sociálneho vylúčenia a zmierňovanie jeho negatívnych dôsledkov, podporu rovnosti príležitostí na trhu práce a podporu znevýhodnených komunit, realizáciu verejných prác podporujúcich rozvoj regiónu, zlepšenie a rozvoj sociálnej infraštruktúry regiónu, zlepšenie dopravnej a technickej vybavenosti regiónu, inžinierskych stavieb, rozvoj cestovného ruchu, medzistátnu, cezhraničnú a medziregionálnu spoluprácu v oblasti regionálneho rozvoja v záujme trvalo udržateľného rozvoja regiónu, zachovanie identity a rozvoj kultúry a starostlivosť o kultúrne dedičstvo regiónov a sídiel, rozvoj pôdohospodárstva a rozvoj vidieka, rozvoj vidieckych oblastí a zvyšovanie kvality života na vidieku, realizáciu opatrení na ochranu, udržiavanie a zveľaďovanie životného prostredia a na obmedzovanie vplyvov poškodzujúcich životné prostredie a zlepšenie environmentálnej infraštruktúry regiónu, ochranu prírody, efektívne využívanie prírodných zdrojov regiónu a využívanie alternatívnych zdrojov energie, rozvoj občianskej vybavenosti a rozvoj služieb v regióne,) zvyšovanie dostupnosti a kvality bývania, budovanie a posilňovanie štruktúr občianskej spoločnosti, rozvoj prosociálneho správania obyvateľstva, rozvoj telesnej kultúry, športu a turistiky, ochranu, podporu a rozvoj verejného zdravia, atď. Na základe analýzy súčasnej situácie a predpokladov ďalšieho rozvoja sa navrhuje pre obec Nedožery-Brezany nasledovný strategický cieľ:

„Zabezpečiť trvalo udržateľný rozvoj obce Nedožery-Brezany po ekonomickej, sociálnej, kultúrnej stránke. Ekonomický, kultúrny a spoločenský rast bude zabezpečený prostredníctvom disponibilného potenciálu nachádzajúceho sa v ľudských, prírodných a ekonomických zdrojoch. Hlavné zameranie ekonomickej činnosti bude obec smerovať do ekologicky nezávadných prevádzok v oblasti cestovného ruchu, drevovýroby, malej priemyselnej výroby a poľnohospodárstva, pre ktoré má ideálne rozvojové predpoklady. Zabezpečiť ochranu životného prostredia a jeho zveľaďovanie hlavne v podobe rozvoja a kultivácie oddychových zón v obci a športovo – rekreačných areálov a cykloturistických trás.“

Formulácia strategického cieľa vychádza z predpokladu, že budú vytvorené podmienky pre stabilizáciu, rozvoj a adaptáciu ekonomicky aktívnych a výkonných subjektov. Zvyšovanie výkonnosti hospodárstva na udržateľnej úrovni v dlhodobom horizonte a rast jeho konkurencieschopnosti je považované za prioritu. Zároveň však musia byť vytvorené také podmienky, aby sa nezvyšovali výdavky verejných prostriedkov, ale aby nastala ich konsolidácia za účelom podpory nových rozvojových projektov. Navrhovaná stratégia vychádza zo strategických prístupov v rámci regionálneho rozvoja, ktoré sú postavené na:

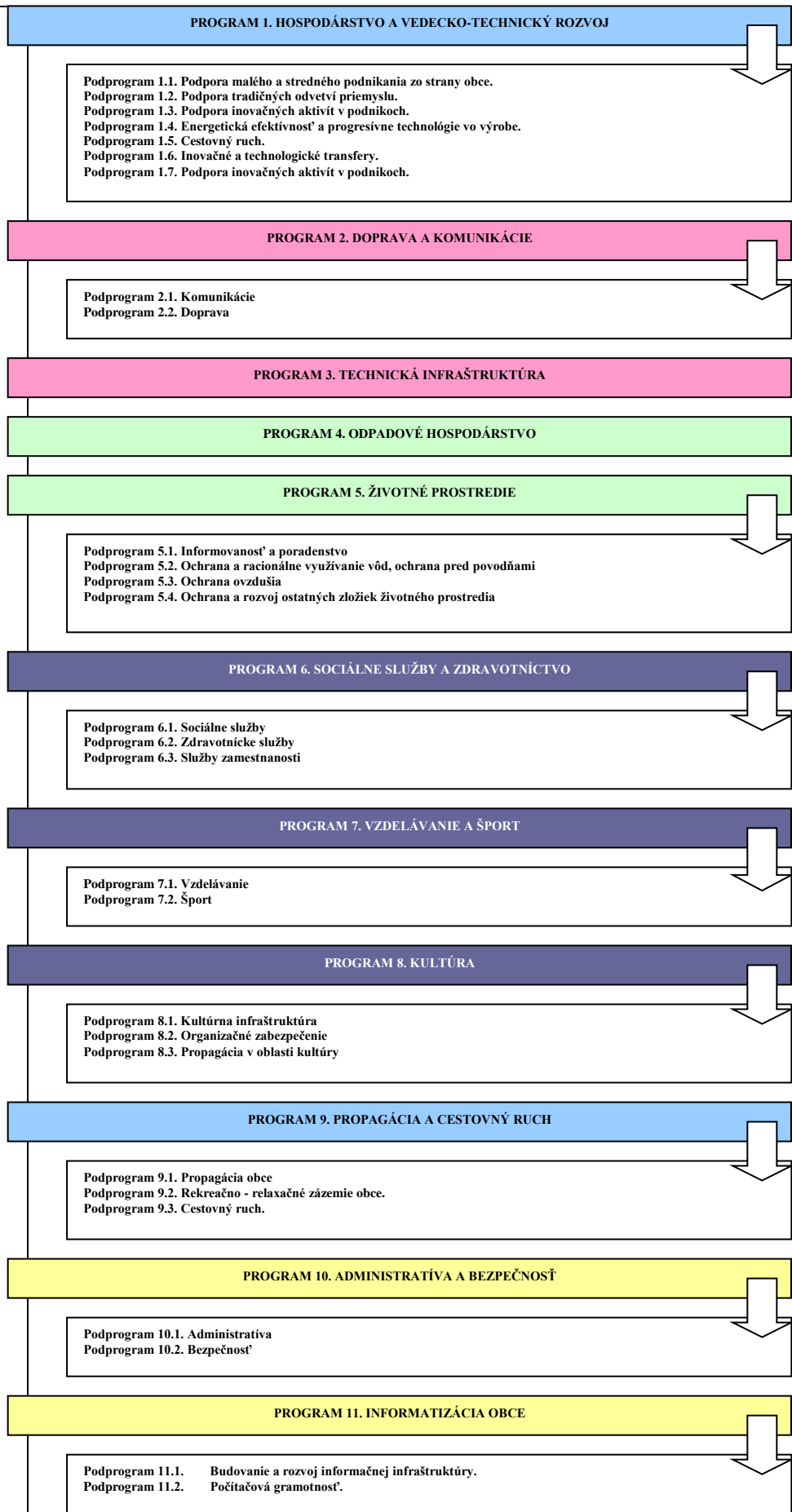
- aktivizácii nedostatočne využívaného potenciálu a podpore hospodárskeho rozvoja obce a okolia,
- rozšírení a zvýšení podielu aktivít na úrovni partnerstva,
- aktivizácii nástrojov riadenia verejných výdavkov za účelom ich zníženia.

Súbežne je však potrebné venovať pozornosť aj rozvíjaniu ľudských zdrojov. Hlavným zámerom stratégie v tejto oblasti je zapojenie viacerých subjektov a postup riešenia danej problematiky v rámci partnerstva. V oblasti vybavenia územia dopravnou infraštruktúrou sa stratégia orientuje hlavne na vybudovanie prepojenia regiónu tak, aby bola zabezpečená napojenosť na dopravné koridory v dostatočnom čase a kvalite. Okrem zlepšenia dopravnej obslužnosti sa pozornosť venuje aj rozvoju informačnej spoločnosti. Stratégia v oblasti životného prostredia je zameraná na zlepšenie situácie zavádzaním nových ekologických metód výroby energie, novým prístupom občanov k ochrane životného prostredia. Stratégia je založená na eliminácii kľúčových disparít, ktoré sú bariérou rozvoja a na využití pozitívnych výhod, ktoré poskytujú príležitosti pre dlhodobý rast. To je možné uskutočniť len na úrovni partnerstva spolupracou verejného a súkromného sektora a integrovaným prístupom k riešeniu ekonomických, sociálnych a environmentálnych aspektov. Na dosiahnutie strategického cieľa budú podporovať globálne ciele podľa jednotlivých kľúčových odvetví. Uvedené ciele plne korešponujú s hlavnými cieľmi definovanými v PHSR Trenčianskeho samosprávneho kraja a podporujú jeho naplnenie. Strategický plán hospodárskeho a sociálneho rozvoja obce pre uvažované obdobie predstavuje rozsiahly komplex analýz a opatrení. V každom období niektoré opatrenia podmieňujú realizovanie iných. Niektoré sa musia považovať za dôležitejšie pre havarijný stav predmetnej veci, niektoré sú ešte prednostnejšie z hľadiska potrieb a záujmu tej alebo onej skupiny obyvateľov. Limitujúci faktor – nedostatok finančných prostriedkov nemôže byť dôvodom pre neurčenie strategického cieľa. Už tým, že je definovaný, napomôže smerovaniu rozvoja. Spracovatelia vychádzajúc z prieskumu a analýzy existujúceho stavu pri zachovaní princípov všeobecného konsenzu a vzájomnej vyváženosti, považujú za prioritné rozvojové oblasti (Osi) nasledovné (vychádzajúce z princípov programového rozpočtovania, prenesených a originálnych kompetencií obce definovaných zákonom 416/2001 o prechode..., ekonomickou a funkčnou klasifikáciou (COFOG) a cieľov podpory regionálneho rozvoja v zmysle zákona 309/2014 o podpore regionálneho rozvoja): Pre obec Nedožery-Brezany je nevyhnutné, aby v súlade s celoeurópskou stratégiou do roku 2020 naplnila tri kľúčové priority rastu - inteligentný rast ktorý je založený na efektívnych investíciách do vzdelávania, výskumu a inovácií, udržateľný rast, vďaka prechodu na nízkouhlíkové hospodárstvo a zameranie sa na konkurencieschopné odvetvia priemyslu a inkluzívny rast, s veľkým dôrazom na tvorbu pracovných miest a zmiernenie chudoby. K základným predpokladom realizácie stratégie programu patrí:

- integrovaný prístup (kombinovanie investícií, prierezové riešenie problémov)
- majetkové vysporiadanie vlastníckych vzťahov
- dostatočné financovanie prenesených kompetencií štátnej správy na samosprávu zo štátneho rozpočtu

Pri realizácii stratégie bude zároveň kladený dôraz na rešpektovanie princípov udržateľného rozvoja a podporu synergie medzi ekonomickým, sociálnym a environmentálnym prostredím. Pri formulácii stratégie Programu hospodárskeho rozvoja a sociálneho rozvoja obce Nedožery-Brezany na roky 2015 – 2024 boli zohľadnené priority Slovenskej republiky formulované v dokumente Národná stratégia regionálneho rozvoja SR 2020/30. Udržateľný rozvoj sa chápe v kontexte rozvoja sídelného prostredia obce Nedožery-Brezany vo vytvorení systému, ktorý by priebežne vyhodnocoval kvalitu sídelného prostredia, identifikoval jeho narušenia a inicioval ich nápravu. Významným faktorom zabezpečenia a zlepšenia kvality sídelného prostredia budú aj dopravné opatrenia vytvárajúce predpoklady inteligentného a inkluzívneho rastu. Udržateľný rast sa zakladá na: ochrane životného prostredia, znížení emisií a zachovaní biologickej rozmanitosti; zavedení efektívnych inteligentných rozvodov elektrickej energie využívajúcich informačné a telekomunikačné technológie; využívaní sietí pokrývajúcich celú EÚ s cieľom poskytnúť podnikom (hlavne malým výrobným spoločnostiam) ďalšiu konkurenčnú výhodu; zlepšení podnikateľského prostredia, a to najmä pre MSP; dobre informovaných spotrebiteľoch. Inkluzívny rast predstavuje rast založený na efektívnom využívaní vnútorných zdrojov regiónu: ľudských, prírodných, kapitálových. Významným faktorom inkluzívneho rastu je spokojnosť obyvateľov a ich ochota podieľať sa na ňom. Úzko s tým súvisí rozvoj športu, voľnočasových aktivít, aktívneho trávenia voľného času, relaxu, zábavy, kultúry, umenia. Sú to aktivity, ktoré podporujú kreativnosť a ktoré by boli zohľadňovali potreby všetkých vekových kategórií a boli im súčasne dostupné.

Zabezpečiť trvalo udržateľný rozvoj obce Nedožery-Brezany, po ekonomickej, sociálnej, kultúrnej stránke. Ekonomický, kultúrny a spoločenský rast bude zabezpečený prostredníctvom disponibilného potenciálu nachádzajúceho sa v ľudských, prírodných a ekonomických zdrojoch. Hlavné zameranie ekonomickej činnosti bude obec smerovať do ekologicky nezávadných prevádzok v oblasti cestovného ruchu, priemyslu, poľnohospodárstva a potravinárstva, pre ktoré má ideálne rozvojové predpoklady. Zabezpečiť ochranu životného prostredia a jeho zveľaďovanie hlavne v podobe rozvoja a kultivácie oddychových zón v obci.



Uvedené prioritné osi – programy je možné rozčleniť z hľadiska funkcie medzi 3 základné prioritné oblasti. Hospodárska v sebe zahŕňa oblasti, ktoré vytvárajú predpoklady na rozvoj a fungovanie verejného a súkromného sektora – základná technická infraštruktúra spadajúca do odvetví technickej infraštruktúry a odvetví spoločenských potrieb. Oblasť zahŕňa podnikateľské prostredie ako aj cestovný ruch.

Sociálna oblasť zahŕňa odvetvia rozvoja človeka – všetky súčasti verejného sektora, ktoré majú priamy vplyv na rozvoj a kultiváciu fyzickej a duševnej stránky ľudských zdrojov v obci.

Environmentálna oblasť zahŕňa problematiku zneškodňovania odpadov, ako aj starostlivosť a ochranu jednotlivých zložiek životného prostredia.

Prioritná oblasť		
Hospodárska	Sociálna	Environmentálna
Prioritná os: PROGRAM 1. HOSPODÁRSTVO A VEDECKO-TECHNICKÝ ROZVOJ	Prioritná os: PROGRAM 6. SOCIÁLNE SLUŽBY A ZDRAVOTNÍCTVO	Prioritná os: PROGRAM 4. ODPADOVÉ HOSPODÁRSTVO
Prioritná os: PROGRAM 2. DOPRAVA A KOMUNIKÁCIE	Prioritná os: PROGRAM 7. VZDELÁVANIE A ŠPORT	Prioritná os: PROGRAM 5. ŽIVOTNÉ PROSTREDIE
Prioritná os: PROGRAM 3. TECHNICKÁ INFRAŠTRUKTÚRA	Prioritná os: PROGRAM 8. KULTÚRA	
Prioritná os: PROGRAM 9. PROPAGÁCIA A CESTOVNÝ RUCH		
Prioritná os: PROGRAM 10. ADMINISTRATÍVA A BEZPEČNOSŤ		
Prioritná os: PROGRAM 11. INFORMATIZÁCIA OBCE		

PRIORITNÉ ROZVOJOVÉ OSI OBCE

4.1. Hospodárstvo a vedecko-technický rozvoj

Priority v oblasti rozvoja hospodárstva a vedecko-technického rozvoja spadajú predovšetkým do vytvárania pozitívnych predpokladov na rozvoj podnikateľských aktivít. Ide o vymedzenie priemyselných zón v obci, príprava pozemkov a zabezpečenie technickej infraštruktúry. Nasledujúci graf prezentuje priority riešenia oblastí podľa dotazníkového prieskumu.

Strategický zámer

Zlepšiť podmienky pre rozvoj podnikateľských aktivít s dôrazom na zvýšenie úrovne zamestnanosti a úrovne a kvality služieb pre obyvateľov obce. V oblasti priemyslu je potrebné okrem zachovania stabilných prvkov výroby všetkými možnými opatreniami podporovať vytváranie nových pracovných príležitostí. Z uvedeného dôvodu sa plánuje výstavba nových priemyselných zón, ktoré by významným spôsobom pozitívne ovplyvnili zamestnanosť a ekonomickú stabilitu v obci.

Podprogram 1.1. Podpora malého a stredného podnikania zo strany obce.

Cieľ 1.1 Finančne, legislatívne a technicky podporovať malé a stredné podnikanie zo strany obce.

Projekty podprogramu:

Projekt 1.1.1 Vypracovať postup podpory, výučby a rozvoja tradičných remesiel v obci.

Projekt 1.1.2 Podpora budovania kooperačných sietí malých a stredných firiem.

Projekt 1.1.3 Zakladanie a revitalizácia malých a stredných podnikov – tvorba podmienok.

Projekt 1.1.4 Podpora rozvoja obchodných a komerčných služieb v obci.

Projekt 1.1.5 Podpora rozvoja reštauračných služieb v obci.

Podprogram 1.2. Podpora tradičných odvetví priemyslu.

Cieľ 1.2 Zabezpečiť rozvoj tradičných remesiel v obci.

Projekty podprogramu:

Projekt 1.2.1 Podporovať rozvoj tých odvetví priemyslu, pre ktorých rozvoj sú v okolí regiónu vytvorené ideálne podmienky.

Projekt 1.2.2 Výstavba a rekonštrukcia infraštruktúry poľnohospodárskej výroby.

Podprogram 1.3. Podpora inovačných aktivít v podnikoch.

Cieľ 1.3 Vytvorenie podmienok na rozvoj inovačných aktivít v súkromných podnikoch.

Projekty podprogramu:

Projekt 1.3.1 Zavádzanie nových technológií do súčasných a budúcich výrobných prevádzok.

Podprogram 1.4. Energetická efektívnosť a progresívne technológie vo výrobe.

Cieľ 1.4 Zvýšenie energetickej efektívnosti na strane výroby aj spotreby a zavádzanie progresívnych technológií v energetike.

Projekty podprogramu:

Projekt 1.4.1 Podpora výstavby zariadení na využívanie obnoviteľných zdrojov energie.

Podprogram 1.5. Cestovný ruch.

Cieľ 1.5 Podporiť podnikateľské aktivity v cestovnom ruchu.

Projekty podprogramu:

Projekt 1.5.1 Podpora vytvárania nových atraktivít v obci.

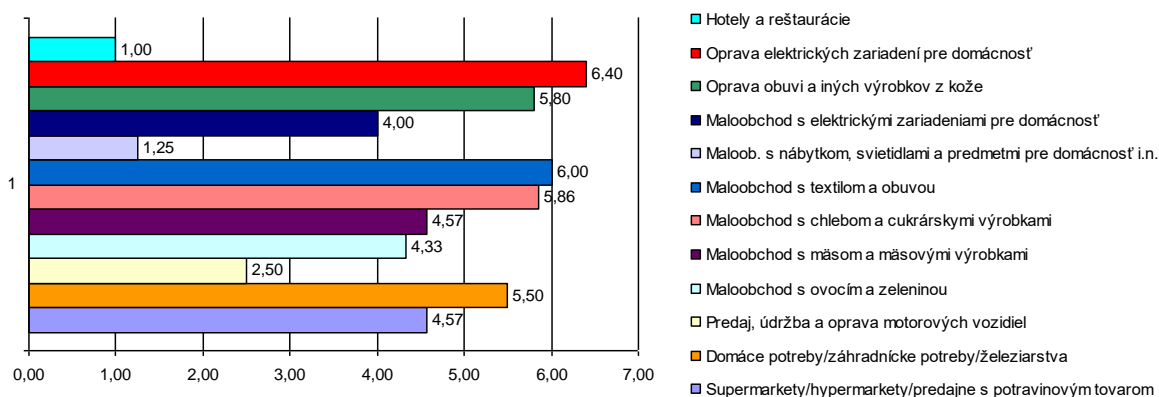
Projekt 1.5.2 Podpora budovania nových a modernizácia existujúcich zariadení cestovného ruchu.

Podprogram 1.6. Inovačné a technologické transfery.

Cieľ 1.6 Podpora inovácií a technologických transferov.

Projekty podprogramu:

Projekt 1.6.1 Podpora inovácií a technologických transferov v podnikoch výroby.



4.2. Doprava a komunikácie

Výstavba a údržba miestnych komunikácií v správe obce ako aj riešenie technického stavu štátnych komunikácií v správe vyššieho územného celku. Zabezpečiť pravidelné a vyhovujúce spojenie obyvateľov obce s regionálnymi centrami prostredníctvom verejnej dopravy. Nasledujúci graf prezentuje priority riešenia oblastí podľa dotazníkového prieskumu.

Strategický zámer

Podpora investičných aktivít so zameraním na modernizáciu a budovanie regionálnych komunikácií (ciest III. triedy, miestne komunikácie) zaisťujúcich dopravnú obsluhu obce Nedožery-Brezany. Zámerom je zabezpečiť také prepojenie osídlenia, ktoré umožní efektívny pohyb ľudí a tovaru, modernizáciu dopravných subsystémov zabezpečujúcich bezpečné a hygienicky vyhovujúce dopravné trasy. Cieľom investícií do tohto typu dopravnéj infraštruktúry je odstránenie identifikovaných nedostatkov v cestnej sieti s ohľadom environmentálny a bezpečnostný aspekt.

Podprogram 2.1. Komunikácie

Cieľ 2.1 Zabezpečiť výstavbu a rekonštrukciu miestnych a štátnych komunikácií.

Projekty podprogramu:

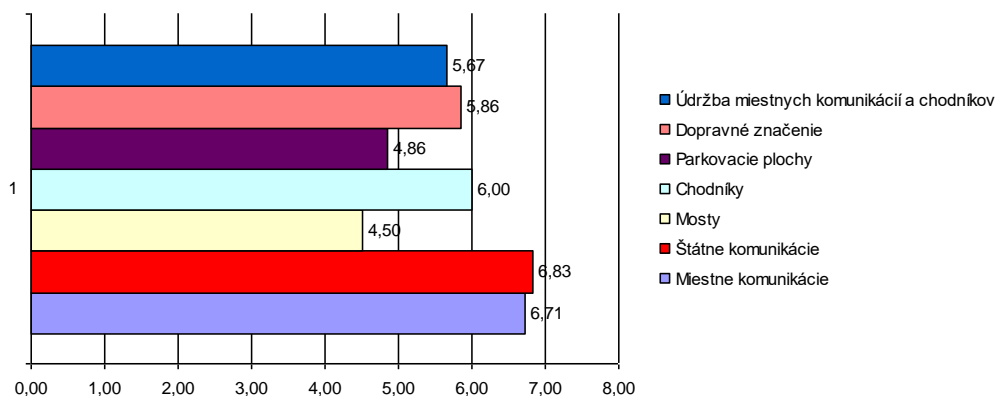
- Projekt 2.1.1 Výstavba miestnych komunikácií v obci.
- Projekt 2.1.2 Rekonštrukcia miestnych komunikácií v obci.
- Projekt 2.1.3 Výstavba cyklotrás na prepojenie sídiel regiónu.
- Projekt 2.1.4 Dostavba parkovísk pre potreby občianskej infraštruktúry.
- Projekt 2.1.5 Dostavba a rekonštrukcia chodníkov popri miestnych komunikáciách a štátnej
- Projekt 2.1.6 Ostatné dopravné zariadenia a štátne komunikácie.

Podprogram 2.2. Doprava

Cieľ 2.2 Zabezpečenie dopravného spojenia hromadnou autobusovou, železničnou a vodnou dopravou.

Projekty podprogramu:

- Projekt 2.2.1 Rekonštrukcia a dostavba zastávok SAD v obci Nedožery-Brezany.



4.3. Technická infraštruktúra

Rozvoj a udržiavanie technickej infraštruktúry je nevyhnutné z hľadiska prílevu investícií v oblasti priemyslu a rozvoja cestovného ruchu, ako aj udržania požadovanej životnej úrovne obyvateľstva. Ide hlavne o zabezpečenie infraštruktúry do oblastí, ktoré sú potenciálne najvhodnejšie na rozvoj obce.

Strategický zámer

Rozvoj komplexnej infraštruktúry podporujúcej rozvoj obce a zohľadňujúcej rast kvality života obyvateľov obce a životného prostredia. Rozvoj infraštruktúry bude smerovať hlavne k jej rozšíreniu na potenciálne priemyselné zóny v obci, IBV, ako aj na rekonštrukciu súčasnej infraštruktúry - vodovodnej, elektrickej, komunikačnej.

Cieľ 3 Zabezpečiť rozvoj a rekonštrukciu technickej infraštruktúry v obci.

Projekty podprogramu:

- Projekt 3.1 Výstavba inžinierskych sietí v nových lokalitách IBV a HVB.
- Projekt 3.2 Rekonštrukcia rozvodnej siete plynu.
- Projekt 3.3 Revitalizácia centrálnej časti obce Nedožery-Brezany.
- Projekt 3.4 Rekonštrukcia rozhlasu.
- Projekt 3.5 Modernizácia vybavenia DHZ.
- Projekt 3.6 Rekonštrukcia a rozšírenie areálu obecného cintorína v časti Brezany.
- Projekt 3.7 Dostavba a rekonštrukcia obecného vodovodu.
- Projekt 3.8 Osadenie lavičiek na verejných priestranstvách.
- Projekt 3.9 Rekonštrukcia budovy domu smútku v časti Nedožery a časti Brezany.
- Projekt 3.10 Rekonštrukcia osvetlenia.
- Projekt 3.11 Modernizácia elektrickej rozvodnej siete.

4.4. Odpadové hospodárstvo

Rozvoj a výstavba infraštruktúry odpadového hospodárstva. Údržba kanalizačnej siete, výstavba a prevádzka zberného dvora pre separovaný zber ako aj obecného kompostoviska. Nasledujúci graf prezentuje priority riešenia oblastí podľa dotazníkového prieskumu.

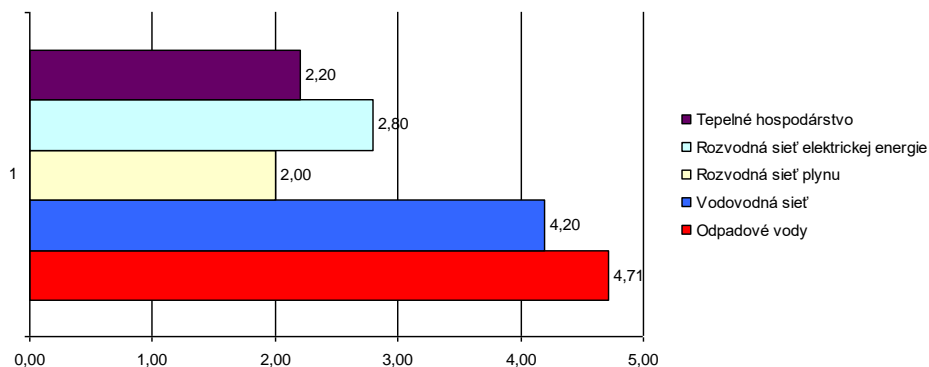
Strategický zámer

Vytvorenie efektívneho a spoľahlivého systému odvádzania a zneškodňovania odpadov produkovaných subjektmi. Zabezpečiť výstavbu/dostavbu splaškovej a dažďovej kanalizačnej siete. Vytvoriť podmienky na odvoz a likvidáciu TKO a nebezpečného odpadu, vytvorenie podmienok na efektívnu separáciu odpadu v obci.

Cieľ 4 Nakladanie s komunálnym a drobným stavebným odpadom

Projekty podprogramu:

- Projekt 4.1 V súlade s prijatými koncepciami zabezpečiť permanentné znižovanie podielu skladovanej časti odpadov, k čomu organizovať mobilné zbery textílií, kovového odpadu, viacvrstvových obalov nebezpečných odpadov.
- Projekt 4.2 Zabezpečiť separáciu komunálneho odpadu v obci.
- Projekt 4.3 Odstránenie starej environmentálnej záťaže – Kráčiny.
- Projekt 4.4 Rozšírenie a prevádzka zberného dvora pre separovaný zber.
- Projekt 4.5 Výstavba obecného kompostoviska.
- Projekt 4.6 Dostavba a rekonštrukcia splaškovej kanalizačnej siete.
- Projekt 4.7 Výstavba skládky stavebného odpadu.
- Projekt 4.8 Osadenie smetných košov na verejné priestranstvá.
- Projekt 4.9 Dostavba dažďovej kanalizačnej siete.



4.5. Životné prostredie

Trvalo udržované životné prostredie je významným ukazovateľom kvality života. Dlhodobé udržovanie, ale aj skvalitňovanie prírodného prostredia, je spoločným cieľom všetkých obyvateľov obce. Monitorovaná kvalita vody a ovzdušia. Optimalizácia nakladania s odpadmi. Informovanosť obyvateľov o životnom prostredí.

Strategický zámer

Strategickým zámerom obce je nielen zachovanie existujúceho dobrého stavu životného prostredia a zvyšovanie jeho kvality, ale aj eliminácia slabých stránok, neustála osвета, výchova a informovanosť o stave životného prostredia.

Podprogram 5.1. Informovanosť a poradenstvo

Cieľ 5.1 Zabezpečiť účinný systém informovanosti a poradenstva

Projekty podprogramu:

Projekt 5.1.1 Spracovať koncepciu zabezpečenia informovanosti, poradenstva a prevencie v oblasti ŽP. Trvale preferovať poradenstvo a prevenciu pred represiou.

Podprogram 5.2. Ochrana a racionálne využívanie vôd, ochrana pred povodňami

Cieľ 5.2 Zabezpečiť ochranu a racionálne využívanie vôd, ochranu pred povodňami.

Projekty podprogramu:

Projekt 5.2.1 Dostavba lapačov ropných látok na spevnených plochách.

Projekt 5.2.2 Zabezpečiť dostatok kvalitnej pitnej vody, minimalizovať straty vo vodovodných sieťach.

Projekt 5.2.3 Dostavba a rekonštrukcia splaškovej kanalizačnej siete.

Projekt 5.2.4 Dostavba a rekonštrukcia obecného vodovodu.

Projekt 5.2.5 Redukcia dopadov poľnohospodárskej výroby na hygienicky nezávadnú.

Projekt 5.2.6 Dostavba dažďovej kanalizačnej siete.

Projekt 5.2.7 Revitalizácia korýt vodných tokov.

Podprogram 5.3. Ochrana ovzdušia

Cieľ 5.3 Zabezpečiť účinnú ochranu ovzdušia pred malými a strednými zdrojmi znečistenia nachádzajúcimi sa v katastrálnom území obce.

Projekty podprogramu:

Projekt 6.3.4.1 Zabezpečiť zníženie produkovaných emisií hlavným zdrojom znečistenia – domácnosti.

Podprogram 5.4. Ochrana a rozvoj ostatných zložiek životného prostredia

Cieľ 5.4 Realizácia účinných opatrení v oblasti ostatných zložiek životného prostredia.

Projekty podprogramu:

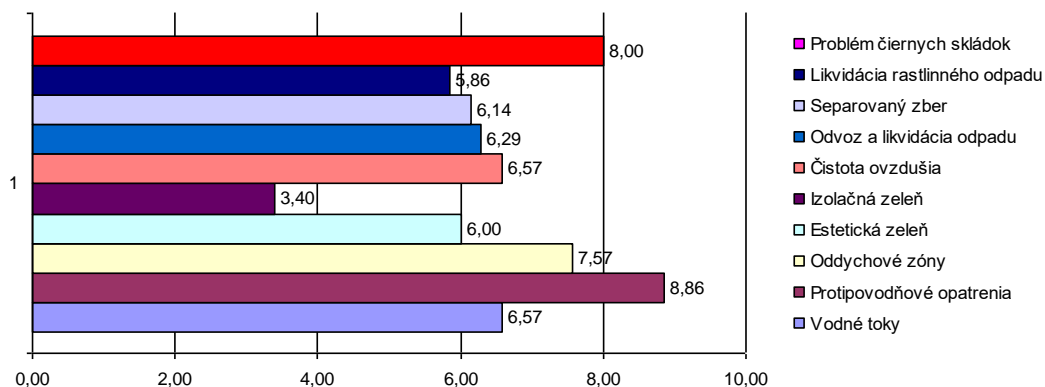
Projekt 5.4.1 Realizácia protierózných opatrení.

Projekt 5.4.2 Oživenie parkovej zóny na obecných cintorínoch.

Projekt 5.4.3 Výstavba a estetizácia vstupov do obce.

Projekt 5.4.4 Realizácia izolačnej zelene okolo hospodárskych budov, výrobných

Projekt 5.4.5 Výsadba estetickéj zelene a výstavba oddychových zón v obci.



4.6. Sociálna oblasť a zdravotníctvo

Pokračujúci trend rastu podielu seniorov na počte obyvateľov musí byť sprevádzaný podmienkami, ktoré umožnia dôstojnejšie prežitie zbytku života. Veková skladba obyvateľov je sprevádzaná väčším výskytom špecifických chorôb.

Strategický zámer

Neustále rozvíjať širokú paletu sociálnych a zdravotných služieb poskytovaných v obci. Dbáť o ich dostupnosť, kvalitu a vzájomnú vyváženosť za účelom dosiahnutia dôstojných podmienok života všetkých kategórií obyvateľov obce.

Podprogram 6.1. Sociálne služby

Cieľ 6.1 Doplniť chýbajúcu infraštruktúru sociálnych zariadení v obci a zvýšiť ich kvalitu.

Projekty podprogramu:

- Projekt 6.1.1 Vybudovanie priestorov na stretávanie sa občanov v každom veku.
- Projekt 6.1.2 Výstavba domova sociálnych služieb v areáli bývalej školy v miestnej
- Projekt 6.1.3 Vytvorenie podmienok pre poskytovanie služieb nájomného bývania.

Podprogram 6.2. Zdravotnícke služby

Cieľ 6.2 Zlepšiť úroveň poskytovania zdravotníckych a sociálnych služieb.

Projekty podprogramu:

- Projekt 6.2.1 Zlepšenie úrovne poskytovania domácej ošetrovateľskej starostlivosti, rozšírenie jej služieb o poskytovanie rehabilitačných cvičení.
- Projekt 6.2.2 Zabezpečiť aspoň raz mesačne poradňu v obci.
- Projekt 6.2.3 Zabezpečiť dostupnosť zdravotnej starostlivosti pre dospelých občanov.
- Projekt 6.2.4 Podpora vytvárania podmienok pre poskytovanie zdravotnej starostlivosti.

Podprogram 6.3. Služby zamestnanosti

Cieľ 6.3 Zlepšenie zamestnanosti a sociálnej inklúzie rizikových skupín obyvateľov obce.

Projekty podprogramu:

- Projekt 6.3.1 Realizácia vzdelávacích kurzov v oblasti malého podnikania.
- Projekt 6.3.2 Podpora klientov formou individuálneho poradenstva, posudzovania individuálnych schopností a vypracovania individuálnych akčných plánov a rozvoj celoživotného poradenstva.
- Projekt 6.3.3 Podpora poradensko-vzdelávacích aktivít zameraných na získavanie sociálnych zručností pri hľadaní si zamestnania a komunikácie s potenciálnym zamestnávateľom pre znevýhodnených uchádzačov o zamestnanie.

4.7. Školstvo a šport

Skvalitňovanie poskytovaných služieb v materskej a základnej škole. Zriadenie vzdelávacieho zariadenia pre neformálne vzdelávanie. Údržba a skvalitnenie športovej infraštruktúry. Výstavba novej športovej infraštruktúry a detských ihrísk.

Strategický zámer

Zabezpečenie všestranného rozvoja detí a mládeže. V športe umožniť ponuku čo najširšej palety služieb, zabezpečiť čo najefektívnejšie a transparentné využitie verejných financií ku prospechu

všetkých občanov obce. Podpora existujúcich športových podujatí, ako aj vytváranie vhodných podmienok pre rozvoj rôznych druhov športu nielen pre obyvateľov obce.

Podprogram 7.1. Vzdelávanie

Cieľ 7.1 Zabezpečiť rozvoj a údržbu infraštruktúry vzdelávania a zabezpečenie podmienok pre efektívnu vzdelávaciu činnosť v obci.

Projekty podprogramu:

Projekt 7.1.1 Rozvoj základného školstva v obci.

Projekt 7.1.2 Podpora mimoškolskej činnosti.

Projekt 7.1.3 Rozvoj predškolskej výchovy.

Podprogram 7.2. Šport

Cieľ 7.2. Zabezpečiť trvalé skvalitňovanie vyváženej ponuky výkonnostného a rekreačného športu.

Projekty podprogramu:

Projekt 7.2.1 Výstavba športovej infraštruktúry.

Projekt 7.2.2 Vytváranie materiálnych a finančných podmienok na rozvoj výkonnostného a rekreačného športu v obci.

Projekt 7.2.3 Podpora organizácie športových podujatí regionálneho významu.

Projekt 7.2.4 Podpora športových aktivít zdravotne postihnutých občanov.

Projekt 7.2.5 Podporovať talentovanú mládež.

Projekt 7.2.6 Spolupracovať s občianskymi združeniami, inými právnickými a fyzickými osobami, pôsobiacimi v oblasti telesnej kultúry.

Projekt 7.2.7 Rozvoj mimoškolskej činnosti – športové kluby, turistika, kultúrne krúžky.

Projekt 7.2.8 Dostavba areálu futbalového ihriska vrátane sociálneho a technického vybavenia.

Projekt 7.2.9 Výstavba športových zariadení pre deti a mládež.

4.8. Kultúra

Trvalé pôsobenie na kultúrne povedomie obyvateľov širokou paletou kultúrnych aktivít organizovaných externými subjektami, ale aj miestnymi kultúrnymi spolkami. Existencia dôstojných priestorov pre kultúrne aktivity je prvoradá povinnosť obce. Priebežná a kreatívna propagácia podujatí má vplyv na imidž obce a tým aj na cestovný ruch. Kultúrne tradície budú šírené aj prostredníctvom cezhraničnej spolupráce. Nasledujúci graf prezentuje priority riešenia oblastí podľa dotazníkového prieskumu.

Strategický zámer

Trvalé pôsobenie na kultúrne povedomie obyvateľov širokou paletou kultúrnych aktivít organizovaných externými subjektami. Existencia dôstojných priestorov pre kultúrne aktivity je povinnosť obce. Priebežná a kreatívna propagácia podujatí má vplyv na imidž obce a tým aj na cestovný ruch.

Podprogram 8.1. Kultúrna infraštruktúra

Cieľ 8.1 Zachovanie kultúrno–historického potenciálu obce a rozvoj kultúrnych, informačných a voľnočasových aktivít v nadväznosti na rozvoj cestovného ruchu na regionálnej a miestnej úrovni.

Projekty podprogramu:

Projekt 8.1.1 Modernizácia domu kultúry v obci.

Projekt 8.1.2 Rekonštrukcia tradičnej architektúry a zriadenie stálych expozícií z pôvodného štýlu života obyvateľov regiónu.

Projekt 8.1.3 Prepojiť obec so subjektami cestovného ruchu, agroturistiky.

Projekt 8.1.4 Budovanie remeselníckych dvorov.

Projekt 8.1.5 Vybudovanie turistických a náučných trás pre žiakov, študentov, rodiny s deťmi, priemerných aj náročných klientov s využitím kultúrno – historického, folklórneho aj prírodného bohatstva.

Projekt 8.1.6 Zachovanie a rozvoj ľudových tradícií (folklórny tanec, hudba a spev, ľudové remeslá, ľudový odev a doplnky, pôvodné bývanie a hospodárenie) a ich maximálne využitie v cestovnom ruchu a agroturistike.

Projekt 8.1.7 Zriadenie internetovej knižnice.

Projekt 8.1.8 Organizovanie pravidelných kultúrnych podujatí - Deň obce, Hody, atď..

Projekt 8.1.9 Rekonštrukcia amfiteátra pre uskutočňovanie letných festivalov.

Projekt 8.1.10 Podpora kultúrnych spolkov v obci.

Podprogram 8.2. Organizačné zabezpečenie

Cieľ 8.2 Organizačne zabezpečiť ponuku kultúrnych podujatí v obci.

Projekty podprogramu:

Projekt 8.2.1 Spracovať kalendár kultúrnych podujatí na celý rok, tento priebežne aktualizovať. Rozšíriť žánrovú ponuku s orientáciou na hodnotný kultúrny prínos.

Podprogram 8.3. Propagácia v oblasti kultúry

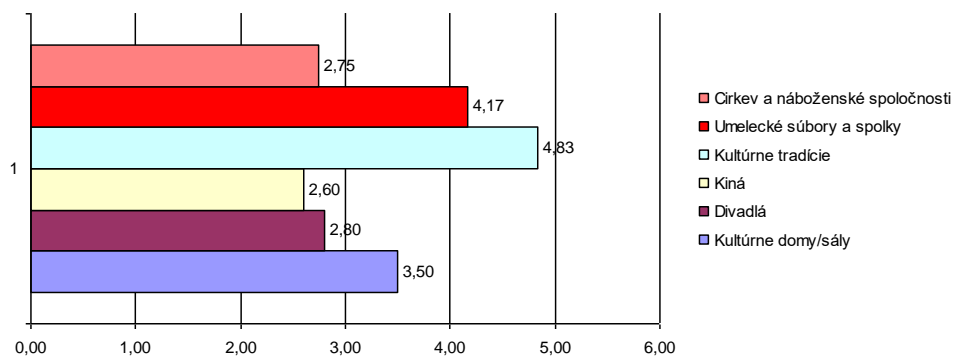
Cieľ 8.3 Vytvorenie podmienok na efektívnu propagáciu obce v oblasti kultúry.

Projekty podprogramu:

Projekt 8.3.1 Spracovať globálnu koncepciu „propagácie“ histórie obce v multimediálnej forme.

Projekt 8.3.2 Spracovať komplexnú knihu historickom vývoji a tradíciách obce pre školy aj subjekty cestovného ruchu.

Projekt 8.3.3 Propagácia kultúry na Internete prostredníctvom www stránky obce.



4.9. Propagácia a cestovný ruch

V rámci rozvoja cestovného ruchu je potrebné spracovať koncepciu regionálnej spolupráce s okolitými turistickými lokalitami a domácimi a zahraničnými cestovnými kancelárkami. Nevyhnutnou je taktiež propagácia obce a to najmä prostredníctvom www – stránky a informačného centra.

Strategický zámer

Budovať goodwill obce a dosiahnuť, aby sa obec stala strediskom cestovného ruchu v oblasti športu, kultúry a turistiky. Využiť prírodný potenciál, ktorý ponúka blízke aj širšie okolie obce.

Podprogram 9.1. Propagácia obce

Cieľ 9.1 Zabezpečiť účinnú propagáciu obce.

Projekty podprogramu:

Projekt 9.1.1 Aktualizácia samostatnej www stránky obce.

Projekt 9.1.2 Spracovať globálnu koncepciu propagácie obce v multimediálnej forme.

Projekt 9.1.3 Spracovať koncepciu regionálnej spolupráce s okolitými turistickými lokalitami a domácimi i zahraničnými CK.

Projekt 9.1.4 Podpora budovania informačných tabúl v obci.

Podprogram 9.2. Rekreačno-relaxačné zázemie obce.

Cieľ 9.2 Budovanie relaxačno-rekreačného zázemia obce.

Projekty podprogramu:

Projekt 9.2.1 Zriadenie oddychových zón.

Projekt 9.2.2 Výstavba náučných chodníkov a inštalácia informačných tabúl.

Projekt 9.2.3 Podpora vytvárania nových atraktivít v obci.

Projekt 9.2.4 Podpora budovania nových a modernizácia existujúcich zariadení cestovného ruchu.

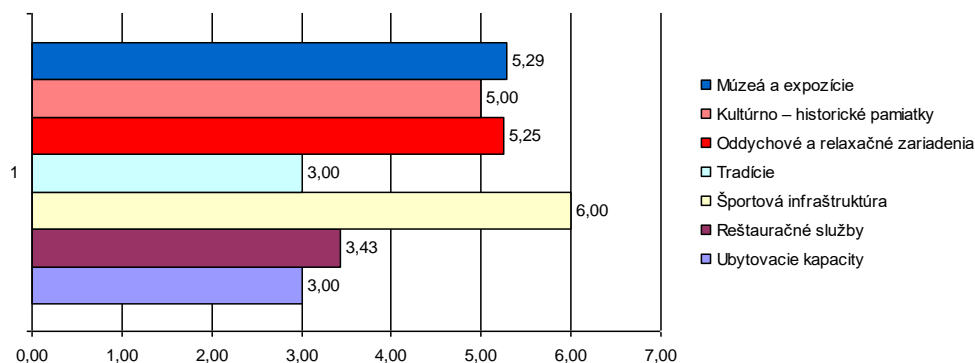
Podprogram 9.3. Cestovný ruch.

Cieľ 9.3 Podporovať podnikateľské aktivity v cestovnom ruchu.

Projekty podprogramu:

Projekt 9.3.1 Uzavrieť s podnikateľmi dohody o poskytovaní služieb v agroturistike a cestovnom ruchu a o propagovaní ich služieb obcami.

Projekt 9.3.2 Podporovať podnikateľské subjekty, neziskové organizácie a inštitúcie pri získavaní finančných prostriedkov z grantov a fondov EÚ.



4.10. Administratíva a bezpečnosť

V rámci administratívneho zabezpečenia chodu samosprávy vytvárať vhodné podmienky na efektívnych chod úradu. Vytvoriť vhodné pracovné prostredie a technické zabezpečenie.

Strategický zámer

Vytvoriť podmienky na efektívnu prácu obecného úradu. Vytvoriť vyhovujúce podmienky na poskytovania verejných služieb, estetizácia a funkčnosť miesta kontaktu so zákazníkmi obecného úradu, vytváranie vhodných technických a pracovných podmienok na obecných úradoch. Vytvorenie podmienok na znižovanie kriminality v obci a ochranu majetku obyvateľov a ostatných subjektov v obci.

Podprogram 10.1. Administratíva
Cieľ 10.1 Zabezpečiť rozvoj administratívnej infraštruktúry a podmienok na výkon samosprávnych funkcií v obci

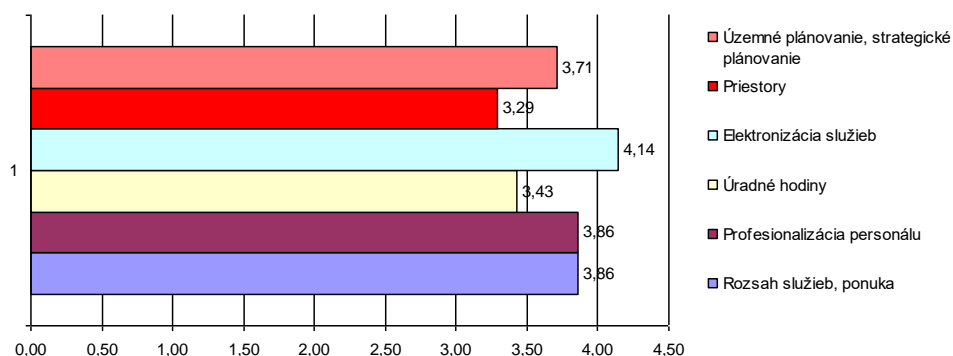
Projekty podprogramu:

Opatrenie 10.1.1 Rekonštrukcia a modernizácia interiérov budovy obecného úradu.

Podprogram 10.2. Bezpečnosť
Cieľ 10.2 Vytvorenie podmienok na znižovanie kriminality v obci a ochranu majetku obyvateľov a ostatných subjektov v obci.

Projekty podprogramu:

Opatrenie 10.2.1 Zriadenie kamerového systému.



4.11. Informatizácia obce

Zabezpečenie technických podmienok pre rozvoj informačnej spoločnosti. Umožniť obyvateľom využívať on-line elektronické služby samosprávy. Vytvoriť vhodné podmienky na prechod na e-government na lokálnej úrovni (e-vote, e-services, ...). Umožniť obyvateľom obce a pracovníkom samosprávy zvyšovať svoje počítačové vedomie a zručnosti. Nasledujúci graf prezentuje priority riešenia oblastí podľa dotazníkového prieskumu.

Strategický zámer

Zabezpečenie technických podmienok pre rozvoj informačnej spoločnosti. Umožniť obyvateľom využívať on-line elektronické služby samosprávy. Vytvoriť vhodné podmienky na prechod na e-

government na lokálnej úrovni (e-vote, e-services,...). Umožniť obyvateľom obce a pracovníkom samosprávy zvyšovať svoje počítačové vedomie a zručnosti.

Podprogram 11.1. Budovanie a rozvoj informačnej infraštruktúry.

Cieľ 11.1 Zabezpečiť technické podmienky na prechod samosprávy na nový typ vládnutia - e - government.

Projekty podprogramu:

Projekt 11.1.1 Rozvoj infraštruktúry informačných systémov samosprávy.

Projekt 11.1.2 Zavádzanie efektívnych elektronických služieb poskytovaných na úrovni

Projekt 11.1.3 Podpora využívania Internetu v obci.

Podprogram 11.2. Počítačová gramotnosť.

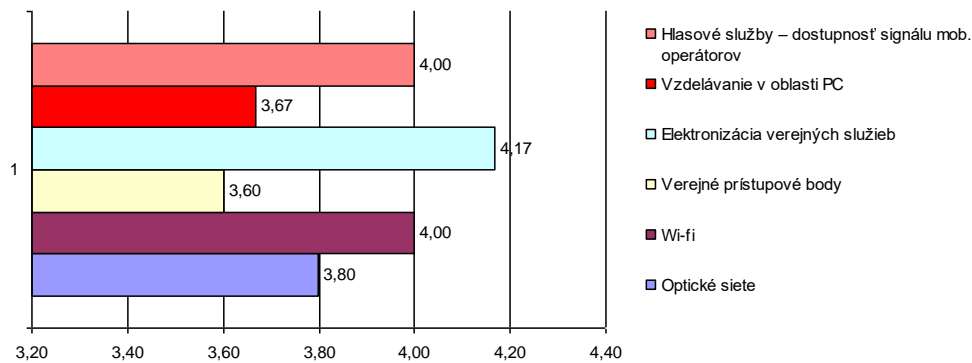
Cieľ 11.2 Zvýšenie počítačovej gramotnosti obyvateľov a pracovníkov samosprávy.

Projekty podprogramu:

Projekt 11.2.1 Podpora zvyšovania počítačového vedomia u pracovníkov samosprávy.

Projekt 11.2.2 Podpora zvyšovania počítačového vedomia u obyvateľov obce.

Projekt 11.2.3 Podpora vzdelávacích aktivít zameraných na zvyšovanie zručností a vedomostí o internete a motiváciu k používaniu internetu a elektronických služieb.



4. Obsah (osnova)

1 ÚVOD

ANALYTICKÁ ČASŤ PROGRAMU HOSPODÁRSKEHO A SOCIÁLNEHO ROZVOJA OBCE NEDOŽERY-BREZANY

2 ZÁKLADNÁ CHARAKTERISTIKA OBCE

- 2.1. HISTÓRIA OBCE
- 2.2. PRÍRODNÉ POMERY
- 2.3. TECHNICKÁ INFRAŠTRUKTÚRA
- 2.4. DOPRAVA
- 2.5. ŽIVOTNÉ PROSTREDIE
- 2.6. OBYVATEĽSTVO
- 2.7. VZDELANIE A ZAMESTNANOSŤ
- 2.8. BÝVANIE
- 2.9. PODNIKATEĽSKÉ SUBJEKTY A INŠTITÚCIE
- 2.10. ŠKOLSTVO A VZDELANIE
- 2.11. SOCIÁLNA SFÉRA
- 2.12. ZDRAVOTNÍCTVO
- 2.13. ŠPORT
- 2.14. KULTÚRA
- 2.15. UBYTOVACIE ZARIADENIA
- 2.16. STRAVOVACIE A REŠTAURAČNÉ SLUŽBY
- 2.17. CESTOVNÝ RUCH
- 2.18. REKAPITULÁCIA ROZPOČTU OBCE ZA ROKY 2009 – 2014
- 2.19. SAMOSPRÁVA

3 SWOT ANALÝZY

- 3.1 HOSPODÁRSTVO A VEDECKO-TECHNICKÝ ROZVOJ
- 3.2 DOPRAVA A KOMUNIKÁCIE
- 3.3 TECHNICKÁ INFRAŠTRUKTÚRA
- 3.4 ODPADOVÉ HOSPODÁRSTVO
- 3.5 ŽIVOTNÉ PROSTREDIE
- 3.6 SOCIÁLNA OBLASŤ A ZDRAVOTNÍCTVO
- 3.7 ŠKOLSTVO A ŠPORT
- 3.8 KULTÚRA
- 3.9 PROPAGÁCIA A CESTOVNÝ RUCH
- 3.10 ADMINISTRATÍVA A BEZPEČNOSŤ
- 3.11 INFORMATIZÁCIA OBCE
- 3.12 PROBLÉMOVÁ ANALÝZA – HLAVNÉ ODVETVOVÉ DISPARITY A VYMEDZENIE CIEĽOVÝCH SKUPÍN SO SÚSTREDENOU PODPOROU OBCE NEDOŽERY-BREZANY

STRATEGICKÁ ČASŤ PROGRAMU HOSPODÁRSKEHO A SOCIÁLNEHO ROZVOJA NEDOŽERY-BREZANY

4 VÍZIA A POSLANIE OBCE NEDOŽERY-BREZANY

5 FORMULÁCIA A NÁVRH STRATÉGIE

PROGRAMOVÁ ČASŤ PROGRAMU HOSPODÁRSKEHO A SOCIÁLNEHO ROZVOJA NEDOŽERY-BREZANY

- 6.1 PROGRAM 1. HOSPODÁRSTVO A VEDECKO-TECHNICKÝ ROZVOJ
- 6.2 PROGRAM 2. DOPRAVA A KOMUNIKÁCIE
- 6.3 PROGRAM 3. TECHNICKÁ INFRAŠTRUKTÚRA
- 6.4 PROGRAM 4. ODPADOVÉ HOSPODÁRSTVO
- 6.5 PROGRAM 5. ŽIVOTNÉ PROSTREDIE
- 6.6 PROGRAM 6. SOCIÁLNE SLUŽBY A ZDRAVOTNÍCTVO
- 6.7 PROGRAM 7. VZDELÁVANIE A ŠPORT
- 6.8 PROGRAM 8. KULTÚRA
- 6.9 PROGRAM 9. PROPAGÁCIA A CESTOVNÝ RUCH
- 6.10 PROGRAM 10. ADMINISTRATÍVA A BEZPEČNOSŤ
- 6.11 PROGRAM 11. INFORMATIZÁCIA OBCE

6 MERATEĽNÉ INDIKÁTORY

- 6.1 PROGRAM 1. HOSPODÁRSTVO A VEDECKO-TECHNICKÝ ROZVOJ
- 7.2 PROGRAM 2. DOPRAVA A KOMUNIKÁCIE
- 7.3 PROGRAM 3. TECHNICKÁ INFRAŠTRUKTÚRA
- 7.4 PROGRAM 4. ODPADOVÉ HOSPODÁRSTVO
- 7.5 PROGRAM 5. ŽIVOTNÉ PROSTREDIE
- 7.6 PROGRAM 6. SOCIÁLNE SLUŽBY A ZDRAVOTNÍCTVO
- 7.7 PROGRAM 7. VZDELÁVANIE A ŠPORT
- 7.8 PROGRAM 8. KULTÚRA
- 7.9 PROGRAM 9. PROPAGÁCIA A CESTOVNÝ RUCH
- 7.10 PROGRAM 10. ADMINISTRATÍVA A BEZPEČNOSŤ
- 7.11. PROGRAM 11. INFORMATIZÁCIA OBCE

REALIZAČNÁ ČASŤ PROGRAMU HOSPODÁRSKEHO A SOCIÁLNEHO ROZVOJA NEDOŽERY-BREZANY

7 INŠTITUCIONÁLNE A ORGANIZAČNÉ ZABEZPEČENIE REALIZÁCIE PHRASR OBCE NEDOŽERY-BREZANY

7.1 SYSTÉM MONITOROVANIA A HODNOTENIA PLNENIA PHRASR

7.2 KOMUNIKAČNÝ PLÁN

8 AKČNÝ PLÁN

- 8.1 PROGRAM 1. HOSPODÁRSTVO A VEDECKO-TECHNICKÝ ROZVOJ
- 8.2 PROGRAM 2. DOPRAVA A KOMUNIKÁCIE
- 8.3 PROGRAM 3. TECHNICKÁ INFRAŠTRUKTÚRA
- 8.4 PROGRAM 4. ODPADOVÉ HOSPODÁRSTVO

- 8.5 PROGRAM 5. ŽIVOTNÉ PROSTREDIE
 8.6 PROGRAM 6. SOCIÁLNE SLUŽBY A ZDRAVOTNÍCTVO
 8.7 PROGRAM 7. VZDELÁVANIE A ŠPORT
 8.8 PROGRAM 8. KULTÚRA
 8.9 PROGRAM 9. PROPAGÁCIA A CESTOVNÝ RUCH
 8.10 PROGRAM 10. ADMINISTRATÍVA A BEZPEČNOSŤ
 8.11 PROGRAM 11. INFORMATIZÁCIA OBCE
FINANČNÁ ČASŤ PROGRAMU HOSPODÁRSKEHO A SOCIÁLNEHO ROZVOJA NEDOŽERY-BREZANY
 9 FINANČNÝ PLÁN PROGRAMU
 9.1 PROGRAM 1. HOSPODÁRSTVO A VEDECKO-TECHNICKÝ ROZVOJ
 9.2 PROGRAM 2. DOPRAVA A KOMUNIKÁCIE
 9.3 PROGRAM 3. TECHNICKÁ INFRAŠTRUKTÚRA
 9.4 PROGRAM 4. ODPADOVÉ HOSPODÁRSTVO
 9.5 PROGRAM 5. ŽIVOTNÉ PROSTREDIE
 9.6 PROGRAM 6. SOCIÁLNE SLUŽBY A ZDRAVOTNÍCTVO
 9.7 PROGRAM 7. VZDELÁVANIE A ŠPORT
 9.8 PROGRAM 8. KULTÚRA
 9.9 PROGRAM 9. PROPAGÁCIA A CESTOVNÝ RUCH
 9.10 PROGRAM 10. ADMINISTRATÍVA A BEZPEČNOSŤ
 9.11 PROGRAM 11. INFORMATIZÁCIA OBCE
 10 ZÁVER
 11 POUŽITÁ LITERATÚRA

5. Uvažované variantné riešenia zohľadňujúce ciele a geografický rozmer strategického dokumentu

Vzhľadom na charakter tohto strategického dokumentu ako aj vzhľadom k procesu jeho spracovania, ktorý bol založený na princípe partnerstva, je PHRSR spracovaný v jednom variante ako výsledok dohody jednotlivých členov partnerstva pri zapracovaní prevažnej väčšiny vzniknutých pripomienok.

6. Vecný a časový harmonogram prípravy a schvaľovania.

Formulár č. Ú 2 - Zámer spracovania PHSR

Zámer spracovania PHRSR	
Názov dokumentu	- Program hospodárskeho rozvoja a sociálneho rozvoja obce Nedožery-Brezany na roky 2015 – 2024.
Forma spracovania	- pracovníkmi samosprávy, - s pomocou externých odborníkov (spolupráca).
Riadenie procesu spracovania	- pracovné skupiny boli zložené z vedenia obce, zamestnancov OcÚ, poslancov OZ a komisií, - spracovania PHRSR sa zúčastnili aj RO a PO organizácie v zriaďovateľskej pôsobnosti obce, - súčasťou prieskumu boli aj mimovládne organizácie a podnikateľské subjekty v obci, - zapojenie verejnosti a komunikácia s verejnosťou: zapojenie prostredníctvom dotazníkového prieskumu, informovanie prebiehalo formou www stránky, prostredníctvom zasadnutí OZ.
Obdobie spracovania	- PHRSR bol spracovaný v priebehu roka 2015, - harmonogram spracovania je uvedený v nasledujúcej tabuľke.
Financovanie spracovania	- náklady na vlastné spracovanie boli financované z rozpočtu obce KZ 41.

Zdroj: Weisová, Bernátová: Strategické plánovanie samosprávy, Municipalia 2012

Formulár č. Ú 3 - Harmonogram spracovania PHRSR

Harmonogram spracovania PHRSR												
Termín	I	II	III	IV	V	VI	VII	VIII	IX	X	XI	XII
Úvod												
Analytická časť												
Strategická časť												
Programová časť												
Realizačná časť												
Finančná časť												
Záver												

Zdroj: Weisová, Bernátová: Strategické plánovanie samosprávy, Municipalia 2012

7. Vzťah k iným strategickým dokumentom

Program hospodárskeho rozvoja a rozvoja obce Nedožery-Brezany je súčasťou sústavy základných dokumentov podpory regionálneho rozvoja v Slovenskej republike. Táto sústava je členená na strategické a programové dokumenty vypracovávané na úrovni štátu, sektorov, samosprávnych krajov, regiónov a obcí a programové dokumenty Európskej únie (pre využitie zdrojov štrukturálnych fondov).

PHRSR obce Nedožery-Brezany nadväzuje na ostatné strategické a koncepčné dokumenty na miestnej, národnej a nadnárodnej úrovni.

Miestnej úrovni

- **aktualizuje Program hospodárskeho a sociálneho rozvoja obce**, ktorý je strednodobý programový dokument spracovaný na úrovni obce,
- Program odpadového hospodárstva,
- **Viacročný rozpočet,**
- **ÚPO Nedožery-Brezany.**

Národnej úrovni

- **Partnerská dohoda** - určuje stratégiu, priority a podmienky SR na využívanie fondov EÚ tak, aby sa dosiahli priority stratégie Európa 2020. Ide teda o základný národný dokument, ktorý zastrešuje všetky operačné programy SR pre nové programové obdobie. Neformálne vyjednávania k príprave Partnerskej dohody a operačným programom Slovenskej republiky na roky 2014-2020 sa začali 25. januára 2013 stretnutím so zástupcami Európskej komisie. Následne sa uskutočnili aj ďalšie neformálne kolá rokovanií, o ktorých bližšie informácie je možné získať na stránkach Úradu vlády ako Centrálného koordinačného orgánu pre fondy EÚ v podmienkach SR,
- **Pozičný dokument Európskej komisie k Partnerskej dohode a programom SR na roky 2014 - 2020** - pozičný dokument identifikuje z pohľadu Európskej komisie hlavné rozvojové potreby s možnosťou financovania opatrení v rámci fondov Spoločného strategického rámca EÚ v podmienkach SR. Zároveň tento dokument predstavuje základ pre negociácie s Európskou komisiou k Partnerskej dohode a operačným programom SR na roky 2014-2020,
- **Stratégia financovania Európskych štrukturálnych a investičných fondov pre programové obdobie 2014 – 2020,**
- **Integrovaný regionálny operačný program „IROP“** - predstavuje programový dokument SR pre programové obdobie 2014 – 2020, ktorého globálnym cieľom je: prispieť k zlepšeniu kvality života a zabezpečiť udržateľné poskytovanie verejných služieb s dopadom na vyvážený a udržateľný územný rozvoj, hospodársku, územnú a sociálnu súdržnosť regiónov, miest a obcí,
- Sektorový operačný program, ktorý je strednodobý dokument vypracovaný pre vopred určené sektory,
- Program hospodárskeho rozvoja a sociálneho rozvoja samosprávneho kraja (PHSR NRSK), ktorý je strednodobý programový dokument, je v súlade s cieľmi a prvoradými potrebami ustanovenými v národnom pláne a s podkladom na vypracovanie príslušného regionálneho operačného programu. Jeho vypracovanie zabezpečuje samosprávny kraj,
- Koncepcia územného rozvoja Slovenska 2001, aktualizácia 2010,
- Národný program reforiem, máj 2012,
- Návrh základných princípov na prípravu Partnerskej dohody Slovenskej republiky na programové obdobie 2014 – 2020,
- Stratégia rozvoja dopravy SR do roku 2020, 2010,
- Program odpadového hospodárstva na roky 2011 - 2015,
- Stratégia Slovenskej republiky pre integráciu Rómov do roku 2020,
- Revidovaný národný akčný plán Dekády začleňovania rómskej populácie 2005 - 2015 na roky 2011 – 2015,
- 2. etapa Programu podpory zdravia znevýhodnených komunít na Slovensku na roky 2009 – 2015,
- Koncepcia výchovy a vzdelávania rómskych detí a žiakov vrátane rozvoja stredoškolského a vysokoškolského vzdelávania

Nadnárodnej úrovni

Programové dokumenty Európskej únie pre využitie štrukturálnych fondov tvoria:

- Stratégia EÚ 2020 - cieľ: konkurencieschopnosť, zamestnanosť a hospodársky rast
- Spoločný strategický rámec EK, marec 2012,
- Nariadenia EK (Všeobecné nariadenie, nariadenie k fondom),
- CENTROPE – Správa o regionálnom rozvoji, 2012,
- CENTROPE – Nástroj na hodnotenie potrieb infraštruktúry – podpora konkurencieschopného regionálneho rozvoja (INAT),
- CENTROPE – Stratégia ľudského kapitálu,
- CENTROPE – Stratégia v oblasti vedomostného regiónu,
- CENTROPE – Stratégia v oblasti priestorovej integrácie a Akčný plán 2013+,
- CENTROPE – Stratégia v oblasti kultúry a cestovného ruchu 2013+,
- Národný (regionálny) rozvojový plán (RDP – Regional Development Plan), ktorý je hlavným dokumentom pre vyjednanie podpory zo Štrukturálnych fondov Európskej únie,
- Rámec podpory spoločenstva (CSF – Community Support Framework), ktorý bude vytvorený na základe Národného rozvojového plánu v spolupráci s Európskou komisiou, je hlavným dokumentom vymedzujúcim poskytnutie podpory zo štrukturálnych fondov Európskej únie,
- Sektorové operačné programy (SOP – Sectoral Operation Programme), ako taktické dokumenty vytvorené na úrovni ministerstiev, ktoré rozpracovávajú problémové celky stratégií majúcich plošný (celoštátny) charakter, pre ktoré bude žiadané spolufinancovanie zo zdrojov Európskej únie,
- Regionálne operačné programy (ROP – Regional Operation Programme), ako taktické dokumenty, ktoré budú spracované na úrovni regiónov NUTS II a rozpracovávajú tie problémové celky stratégií, pre ktoré bude žiadané spolufinancovanie zo zdrojov Európskej únie,
- Strategické usmernenia Spoločenstva (SUS) – ROP odráža 1 usmernenie SUS t.j. „urobiť Európu a jej regióny atraktívnejším priestorom pre investície a prácu“, a súčasne 3 usmernenie SUS t.j. „vytvorenie väčšieho množstva a kvalitnejších pracovných miest“.

8. Orgán kompetentný na jeho prijatie

Obecné zastupiteľstvo obce Nedožery-Brezany

9. Druh schvaľovacieho dokumentu (napr. uznesenie Národnej rady Slovenskej republiky, uznesenie vlády Slovenskej republiky, nariadenie)

Uznesenie Obecného zastupiteľstva obce Nedožery-Brezany o schválení aktualizácie Programu hospodárskeho rozvoja a sociálneho rozvoja obce Nedožery-Brezany na programovacie obdobie 2015 – 2024

III. Základné údaje o predpokladaných vplyvoch strategického dokumentu na životné prostredie vrátane zdravia

1. Požiadavky na vstupy

Vstupmi strategického dokumentu sú príslušné právne predpisy v oblasti ochrany prírody a tvorby krajiny, ochrany životného prostredia a ochrany zdravia obyvateľstva a zhodnotenie všetkých dostupných relevantných údajov o danom území a to z materiálov použitých pri vypracovaní strategického dokumentu.

Vstupy pre PHRSR predstavujú aj finančné prostriedky z Európskeho fondu regionálneho rozvoja. Na realizáciu programu bude potrebné zabezpečiť aj spolufinancovanie z prostriedkov štátneho rozpočtu a rozpočtu samotnej obce.

Pri procese spracovania strategického dokumentu boli premietnuté a zohľadnené predstavy, potreby a požiadavky jednotlivých zainteresovaných skupín ako sú obyvatelia, rozpočtové a príspevkové organizácie zriadené v rámci pôsobnosti obce, mimovládne organizácie, záujmové skupiny obyvateľov, podnikateľské subjekty, obec a jej jednotlivé orgány: poslanci OZ, starosta, komisia.

2. Údaje o výstupoch

Výstupom implementácie PHRSR bude súbor aktivít zameraných na posilnenie a skvalitnenie ekonomických, sociálnych a environmentálnych podmienok obce Nedožery-Brezany vyplývajúcich z realizácie jednotlivých opatrení. Tieto aktivity prispievajú nielen ku skvalitneniu infraštruktúry, posilneniu ekonomickej bázy, zvýšeniu konkurencieschopnosti, ale aj k efektívnemu a racionálnemu využívaniu prírodných zdrojov, k ochrane a tvorbe životného prostredia a tiež k zmierňovaniu mikroklimatických zmien. Výstupy a výsledky implementácie PHRSR budú hodnotené v rámci sledovania hodnôt merateľných ukazovateľov.

3. Údaje o priamych a nepriamych vplyvoch na životné prostredie

Podpora projektov je zameraná na zlepšenie kvality života v obci s dôrazom na životné prostredie:

- zvýšenie energetickej efektívnosti budov,
- zvýšenie dostupnosti zdrojov podzemných vôd pre zásobovanie obyvateľstva pitnou vodou,
- zlepšenie environmentálnych aspektov v obci prostredníctvom budovania prvkov zelenej infraštruktúry a adaptáciou urbanizovaného prostredia na zmeny klímy ako aj zavádzaním systémových prvkov znižovania znečistenia ovzdušia a hluku,
- údržba a dostavba kanalizačnej siete so systémom čistenia splaškových odpadových vôd,
- zlepšenie systémov nakladania s odpadmi s ohľadom na ich druhotné využívanie,

Treba očakávať pozitívne priame aj nepriame vplyvy na životné prostredie. Niektoré konkrétne aktivity môžu podliehať samostatnému posudzovaniu v zmysle zákona 180/2013 Z. z. v platnom znení, v procese ktorého budú navrhnuté opatrenia na elimináciu, resp. minimalizáciu negatívnych vplyvov na životné prostredie.

Pri realizácii investičných zámerov vyplývajúcich z implementácie PHRSR je určité riziko negatívneho zásahu do životného prostredia, toto však bude eliminované dôsledným posudzovaním zámerov stavieb a činností na životné prostredie podľa zákona č. 180/2013 Z. z. a následnou realizáciou navrhnutých opatrení.

4. Vplyv na zdravotný stav obyvateľstva

V zásade možno konštatovať, že PHRSR sa dotkne všetkých obyvateľov a návštevníkov obce Nedožery-Brezany. PHRSR obce Nedožery-Brezany je plánovací dokument, ktorý nemá priamy vplyv na zdravie obyvateľov obce. PHRSR vytvára predpoklady pre rozvoj územia, cieľom je získať optimálne urbanistické riešenie územia s doriešením existujúcich územno-technických podmienok a väzieb pre nové plánované využitie. Účelom je teda navrhnuť plnohodnotnú časť obce s vytvorením plôch pre rozvoj bývania a rekreácie. PHRSR rieši problémy v oblasti rozšírenia dopravy a technickej infraštruktúry na základe požiadaviek na novú výstavbu. Význam bude mať doprava z titulu služieb obyvateľstva obce v oblasti dochádzky do obce za špecifickými službami prevádzok lokalizovaných v obci. Regionálne územné vzťahy v regióne vytvárajú tlak aj na zvýšenie kvality prepojení susediacich obcí. Tento zámer pozitívne zmení kvalitu prepravných vzťahov, čo bude mať pozitívny, odľahčujúci efekt na jestvujúcej komunikačnej sieti a podporí tak udržateľnosť rozvoja v subtilných priestorových podmienkach sídla. Návrhy sa týkajú tak prieťahov ciest 1 a 3. triedy obmedzením tranzitu nákladnej automobilovej dopravy, ako aj z hľadiska pobytu ľudí vo verejnom priestore miestnych ulíc doplnením sústavy cyklistických cestičiek a chodníkov pri hlavných komunikáciách, zmenami kategórií MK na obytné ulice a pripojením obce na regionálne a nadregionálne cyklistické ťahy spojené s krajinou štruktúrou. PHRSR počítá s nárastom počtu obyvateľov, čo bude popri intenzifikácii znamenať aj zväčšenie súčasnej zastavanej plochy obce s novými MK tak, aby ich riešenie prispelo k zvýšeniu kvality bývania: odstupy novej zástavby bývania za OP, situovanie nových funkcií vybavenosti a výroby pozdĺž dopravnej kostry, naopak zvýšenie podielu MK najnižších funkcií v prospech pobytových funkcií miestnych ulíc.

Počet obyvateľov dotknutých vplyvmi navrhovanej činnosti

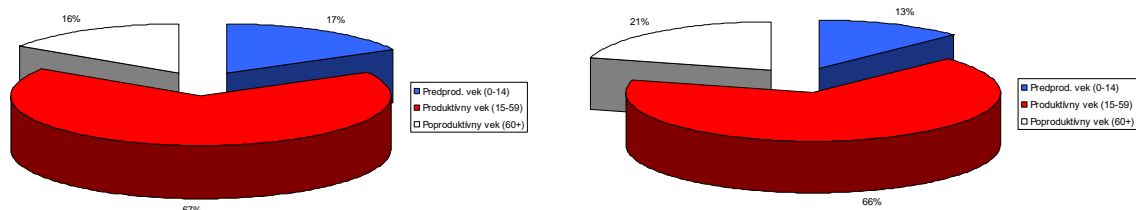
Najväčší podiel pripadá na obyvateľov v produktívnom veku, najmenší podiel na obyvateľov v predproduktívnom veku. V skupine v predproduktívnom veku bol zaznamenaný pokles o 16,4 %. V skupine v produktívnom veku bol zaznamenaný nárast. Od roku 2002 do roku 2012 stúpol počet obyvateľov v tejto skupine o 11,4 %. V skupine v poproduktívnom veku počas posledných 11 rokov vzrástol počet obyvateľov o 48,9 %.

Obyvateľstvo podľa štruktúry základných vekových skupín

	2002	2003	2004	2005	2006	2007	2008	2009	2010	2011	2012
Spolu	1884	1910	1940	1980	2022	2072	2067	2091	2113	2111	2128
Predprod. vek (0-14)	318	308	299	292	287	283	273	271	273	273	273
Produktívny vek (15-59)	1269	1295	1321	1356	1391	1427	1423	1434	1438	1415	1414
Popro. vek (60+)	296	307	320	332	345	362	371	385	402	423	441

Zdroj: OcÚ Nedožery-Brezany, 2013, <http://px-web.statistics.sk/PXWebSlovak/>

Vývoj vekovej štruktúry obyvateľstva v sledovanom období



OcÚ Nedožery-Brezany

Do roku 2023 sa predpokladá nárast obyvateľov hlavne v skupine poproduktívneho veku. Mierny pokles sa predpokladá v skupine v predproduktívnom veku. V skupine produktívnom veku sa predpokladá nárast.

Predpokladaný vývoj počtu obyvateľstva do roku 2023

	2013	2014	2015	2016	2017	2018	2019	2020	2021	2022	2023
Spolu	2145	2163	2184	2206	2230	2257	2285	2316	2349	2384	2422
Predprod. vek (0-14)	271	270	270	269	268	268	268	268	269	269	270
Produktívny vek (15-59)	1413	1414	1415	1417	1420	1423	1427	1432	1437	1444	1451
Poproduktívny vek (60+)	460	479	499	520	542	566	590	616	643	671	701

Zdroj: vlastné spracovanie

Najviac ekonomicky činného obyvateľstva pripadá na vekovú skupinu od 30 do 34 rokov. Naopak najmenšiu skupinu ekonomicky aktívneho obyvateľstva tvoria obyvatelia od 19 rokov, od 60 do 64 rokov, od 40 – 44 rokov.

Ekonomicky aktívne obyvateľstvo podľa štruktúry veku

	2002	2003	2004	2005	2006	2007	2008	2009	2010	2011	2012
Spolu	1356	1385	1415	1453	1490	1533	1533	1549	1562	1549	1553
15-19	151	152	151	152	152	152	146	141	132	124	117
20-24	166	164	163	164	165	168	166	164	163	158	155
25-29	158	165	170	173	177	180	176	174	174	167	168
30-34	131	138	146	156	164	172	176	181	181	176	175
35-39	139	138	135	136	139	146	151	159	168	170	174
40-44	142	142	145	149	151	154	151	148	147	145	149
45-49	148	152	154	154	154	156	154	156	159	158	157
50-54	131	137	144	149	155	160	162	163	161	160	159
55-59	102	107	112	123	133	140	142	149	153	157	161
60-64	86	90	94	96	99	106	110	115	124	134	139

Zdroj: <http://px-web.statistics.sk/PXWebSlovak/>

Z ekonomického hľadiska je daná štruktúra vyhovujúca, nakoľko sa pomerne veľká časť ekonomicky činných obyvateľov pohybuje vo vekovej skupine od 20 do 49 rokov. Zároveň ide o ohrozené skupiny na trhu práce. Významný podiel v tejto skupine pripadá aj na rómske obyvateľstvo, práve preto je potrebné v tejto oblasti aplikovať opatrenia na zvýšenie pracovných návykov. Samozamestnávanie v tejto skupine má obmedzené možnosti, rovnako je problematické aj uplatnenie na trhu práce v dôsledku absencie kvalifikácie, resp. nedostatočnej kvalifikácie.

Prognózy

Deti predškolského veku

Počet obyvateľov ku koncu obdobia (31.12.) podľa územie, 5 ročná veková kategória, pohlavie a rok

	2013	2014	2015	2016	2017	2018	2019	2020	2021	2022	2023
0	17	17	17	17	17	17	16	16	16	16	16

1-4	79	82	84	87	90	93	96	99	102	105	109
0 – priem. Index				0,994	% nárast – 0						-6,1
1-4 priem. Index				1,033	% nárast 1 – 4						37,6
Abs. nárast											29
% z celkového počtu obyvateľov - 2013											4,48
% z celkového počtu obyvateľov - 2023											5,15

V prípade, že sa doterajší trend zachová, v najbližších 11 rokoch by mal klesnúť počet detí do 1 roka o 6,1 % a vo vekovej skupine 1 – 4 rokov sa predpokladá nárast o 37,6 %. V priemere by mal narastať rovnako podiel na celkovom počte obyvateľov. Nárast by mal byť relatívne významný a teda pravdepodobne bude vytvárať tlak na zvyšovanie kapacít zariadení poskytujúcich verejné služby napr. v predškolskej výchove.

Veková skupina 5 – 14

Počet obyvateľov ku koncu obdobia (31.12.) podľa územie, 5 ročná veková kategória, pohlavie a rok											
	2013	2014	2015	2016	2017	2018	2019	2020	2021	2022	2023
5-9	87	86	86	86	86	85	85	85	85	85	84
10-14	89	86	82	79	76	74	71	68	66	63	61
5-9 – pr. Index				0,997	% nárast – 5-9						-2,53
10-14 pr. Index				0,963	% nárast 10 – 14						-31,46
Abs. nárast											-30
% z celkového počtu obyvateľov - 2013											17,5
% z celkového počtu obyvateľov - 2023											14,5

V skupine obyvateľov od 5 do 14 rokov sa predpokladá pokles. V absolútnom vyjadrení by mal klesnúť počet detí v tomto veku o 30. Deti v tomto veku sú spotrebiteľmi služieb základného vzdelávania, mimoškolskej záujmovej činnosti a do určitej miery aj zdravotníckych služieb.

Veková skupina 15 – 19

Počet obyvateľov ku koncu obdobia (31.12.) podľa územie, 5 ročná veková kategória, pohlavie a rok											
	2013	2014	2015	2016	2017	2018	2019	2020	2021	2022	2023
15-19	111	105	100	94	90	85	81	77	73	69	65
15-19 – pr. Index				0,949	% nárast – 15-19						-40,88
Abs. nárast											-45
% z celkového počtu obyvateľov - 2013											5,16
% z celkového počtu obyvateľov - 2023											2,70

Veková skupina je spotrebiteľom služieb vzdelávania – stredoškolský stupeň, ako aj záujmovej činnosti. Rovnako ako v predchádzajúcej skupine, predpokladá sa pokles. Podiel na celkovom počte obyvateľov by mal klesnúť do roku 2023 na 2,7 %.

Veková skupina 20 – 29

Počet obyvateľov ku koncu obdobia (31.12.) podľa územie, 5 ročná veková kategória, pohlavie a rok											
	2013	2014	2015	2016	2017	2018	2019	2020	2021	2022	2023
20-24	153	151	148	146	144	142	140	138	136	134	132
25-29	165	163	161	158	156	154	152	149	147	145	143
20-24 – pr. Index				0,985	% nárast – 20-24						-14,05
25-29 - pr. Index				0,986	% nárast 25 – 29						-13,35
Abs. nárast											-44
% z celkového počtu obyvateľov - 2013											14,83
% z celkového počtu obyvateľov - 2023											11,34

V rizikovej skupine od 20 do 29 rokov sa predpokladá celkový pokles o 44 obyvateľov. Celkovo 14,05 % pokles sa predpokladá v skupine od 20 do 24. V skupine od 25 do 29 rokov sa predpokladá % pokles o 13,35 %. Táto skupina je spotrebiteľom bežných verejných služieb, zároveň sa vyznačuje najintenzívnejšou migračnou aktivitou.

Veková skupina 30 – 44

Počet obyvateľov ku koncu obdobia (31.12.) podľa územie, 5 ročná veková kategória, pohlavie a rok											
	2013	2014	2015	2016	2017	2018	2019	2020	2021	2022	2023
30-34	175	176	176	177	177	178	178	179	179	180	180
35-39	181	187	194	202	209	217	225	233	241	250	259
40-44	148	147	146	146	145	144	143	142	141	140	140
30-34 – pr. Index				1,003	% nárast – 30-34						3,03
35-39 - pr. Index				1,037	% nárast – 35-39						43,42
40-44 - pr. Index				0,994	% nárast 40 – 44						-5,82
Abs. nárast											75
% z celkového počtu obyvateľov - 2013											23,506
% z celkového počtu obyvateľov - 2023											23,919

Vekové skupiny od 30 do 44 rokov predpokladajú heterogénny vývoj. V skupine od 30 – 34 rokov sa predpokladá nárast o 3,03 %. Najvyšší nárast sa predpokladá v skupine od 35 – 39 rokov. Tieto skupiny obyvateľov sú spotrebiteľmi bežných komunálnych služieb. Nižšie vekové skupiny tiež preferujú možnosti aktívneho trávenia voľného času.

Veková skupina 45 – 59

Počet obyvateľov ku koncu obdobia (31.12.) podľa územie, 5 ročná veková kategória, pohlavie a rok											
	2013	2014	2015	2016	2017	2018	2019	2020	2021	2022	2023
45-49	157	158	158	158	158	159	159	159	159	160	160
50-54	158	158	157	157	157	156	156	156	155	155	155
55-59	165	170	174	179	184	189	195	200	206	211	217
45-49 – pr. Index				1,002	% nárast - 45-49						1,57
50-54 - pr. Index				0,998	% nárast - 50-54						-2,30
55-59 - pr. Index				1,028	% nárast - 55-59						31,56
Abs. nárast											51
% z celkového počtu obyvateľov - 2013											22,408
% z celkového počtu obyvateľov - 2023											21,944

Vo vekových skupinách od 45 do 59 rokov sa predpokladá nárast v skupine 45 – 49 rokov, pokles od 50 – 54 rokov, ktoré predstavujú rizikové skupiny na trhu práce. V skupine od 55 – 59 rokov sa predpokladá nárast o 31,56 %.

Veková skupina 60 –

Počet obyvateľov ku koncu obdobia (31.12.) podľa územie, 5 ročná veková kategória, pohlavie a rok											
	2013	2014	2015	2016	2017	2018	2019	2020	2021	2022	2023
60-64	147	155	164	173	183	193	204	215	227	240	254
65-69	105	109	112	116	119	123	127	131	135	140	144
70-74	84	87	91	95	99	103	108	112	117	122	127
75-79	57	58	59	60	61	63	64	65	66	67	68
80-84	39	40	42	43	44	46	47	49	51	52	54
85-89	19	20	21	22	23	24	25	26	28	29	30
90-94	7	8	9	10	11	12	14	16	17	20	22
95-99	1	1	1	1	1	1	1	1	1	1	1
100+	0	0	0	0	0	0	0	0	0	0	0
60+ – pr. Index				1,043	% nárast – 60+						53

Abs. nárast	241
% z celkového počtu obyvateľov - 2013	21,434
% z celkového počtu obyvateľov - 2023	28,946

Celkový nárast v seniorskej kategórii sa predpokladá až vo výške 53 %. Celkový podiel obyvateľstva po 60 roku by mal stúpnuť na 28,9 %. V absolútnom vyjadrení by malo ísť o 241 obyvateľov. Pre túto skupinu obyvateľov by mala obec zabezpečiť dostatočnú ponuku sociálnych služieb, ponuku zdravotníckych služieb a bezpečnosť.

Návrh rozvoja bývania v obci je riešený nasledovnými postupmi :

- a. priebežným skvalitňovaním súčasného bytového fondu** – z vlastnej iniciatívy vlastníkov domov a bytov, využitie rezerv, ktoré predstavuje neobývaný, resp. prechodne obývaný domový a bytový fond v súlade so stanovenými podmienkami,
- b. dostavbou voľných prelúk – funkčné plochy** v rámci súčasnej uličnej rodinnej zástavby na pozemkoch v zastavanom území obce, využitím dopravne prístupných záhrad v zastavanom území obce.
- c. návrhom nových lokalít bytových budov (ktoré nezasahujú do chránených území)**

Na základe zhodnotenia územnotechnických daností navrhuje rozvoj bývania na disponibilných plochách v zastavanom území obce a na nových lokalitách. Žiadne tieto plochy nezasahujú do území so zvýšenou potrebou ochrany.

Sociálne a ekonomické dôsledky a súvislosti

Plánovaný rozvoj obce posilní miestne hospodárstvo a zabezpečí jeho diverzifikáciu aj smerom k nepoľnohospodárskym činnostiam. Aj keď pre výrobu nie sú vymedzené nové plochy, výrobné aktivity sa môžu koncentrovať v existujúcich výrobných areáloch, ktoré majú dostatočné rezervy pre intenzifikáciu. V súvislosti s predpokladom rastu počtu obyvateľov sa navrhuje dobudovanie občianskej vybavenosti a jej koncentrácia v hlavnom uzlovom priestore, definovanom ako centrálna zóna obce. Týmto opatrením sa zabezpečí optimálna pešia dostupnosť zariadení občianskej vybavenosti celoobecného významu pre všetkých obyvateľov. Regulačné podmienky však umožňujú umiestňovať drobné prevádzky obchodu a služieb (do istého rozsahu zastavaných plôch) aj v iných častiach obce. Zvýšenie kvality a spektra sociálnych služieb prinesú návrhy v oblasti nekomerčnej občianskej vybavenosti. Odporúča sa postupne uskutočniť rekonštrukciu a modernizáciu verejných budov.

Pre rozvoj predškolskej výchovy sa navrhuje orientácia na zvyšovanie kvalitatívneho štandardu jestvujúceho zariadenia, na dobudovanie a zlepšovanie jestvujúceho stavu materiálno-technickej základne, zvyšovanie estetickej úrovne priestorov, vylepšovanie materiálneho vybavenia materskej a základnej školy modernými učebnými pomôckami, zvyšovanie úrovne špeciálnych učebných výpočtovej techniky a sústavne zdokonaľovanie technického vybavenia. Pre zlepšenie telovýchovných aktivít je navrhnuté doplniť súčasné vybavenie škôl. Predpokladá sa tiež výstavba obecného tenisového kurtu, výstavba detského ihriska v areáli základnej školy, výstavba futbalového ihriska s umelou trávou, výstavba detského ihriska v oddychovej zóne pri vodnej nádrži. V oblasti kultúry sa pre obyvateľov navrhuje modernizácia domu kultúry na úroveň zodpovedajúcu významu a hodnote centrálnej zóny s väzbou na námestie a ťažiskové funkcie sídla.

Počíta sa tiež s revitalizáciou verejných priestranstiev v centrálnej zóne obce, s výsadbou zelene a s výstavbou rozptylových plôch a chodníkov, doplnením detských atrakcií. Kultivované a príjemné prostredie by malo motivovať obyvateľov k zodpovednejšiemu prístupu k verejným priestranstvám a k zdravému patriotizmu. Rozšírenie športového areálu a vytvorenie ďalších možností pre oddychové a voľnočasové aktivity obyvateľov nielen v centre ale aj na okrajových častiach, rekreáciu v krajine bude mať pozitívne sociálne dopady. Pre rôzne obecné podujatia, kultúrno-spoločenské a rekreačno-oddychové obecné aktivity v prírodnom prostredí sa navrhuje využívať novo navrhovanú športovo-rekreačnú a oddychovú prírodnú plochu.

Priamy pozitívny vplyv na zdravotný stav obyvateľov bude mať rozvoj športovej infraštruktúry. Navrhované je skvalitnenie vybavenia súčasného futbalového areálu na úroveň viacúčelového športového centra obce.

Nárastom nových obyvateľov obce je potrebné v PHRSR počítať aj so skvalitnením a zlepšením dostupnosti zdravotnej starostlivosti. Pre obyvateľov obce v súčasnosti je priamo v obci poskytovaná primárna zdravotnícka starostlivosť. Tá je zabezpečená v zariadení zdravotného strediska v obci. Primárna zdravotnícka starostlivosť bude do budúcnosti smerovať k zvyšovaniu kvality zdravotníckych zariadení, pomôcok, diagnostických prístrojov a pod. pre všetky skupiny obyvateľov, na čo je v súčasnom zariadení dostatok disponibilného priestoru.

PHRSR predpokladá zvýšenie stavebnej aktivity v obci. Prechodne môže počas výstavby nových obytných objektov, ako aj líniových stavieb technickej infraštruktúry, dôjsť ku krátkodobému zhoršeniu životných podmienok obyvateľstva dotknutej obce – zvýšeniu hlučnosti, prašnosti, nárastu produkcie stavebných odpadov pri rekonštrukciách objektov. Ide o prechodné vplyvy, ktoré z dlhodobého hľadiska nie sú relevantné.

V nevyužívaných disponibilných budovách a alternatívne v rámci podružných centier nových rozvojových zón bývania sa navrhuje umiestniť obecné klubové zariadenie pre denný pobyt miestnych seniorov s možnosťou komplexného vybavenia s programom.

Prijateľnosť činnosti, narušenie pohody a kvality života

Z hľadiska obyvateľstva realizáciu objektov podľa PHRSR obce možno hodnotiť pozitívne, nakoľko sa rozšíri ponuka bývania, pracovných miest a služieb. Vhodnými stavebnými a vegetačnými úpravami sa vytvoria esteticky pôsobivé prvky, čo pozitívne ovplyvní obraz obce a zvýši jej návštevnosť. Možné negatívne pôsobenie pri výstavbe na obyvateľstvo je nepriame prostredníctvom znečistenia ovzdušia, vznikom a nakladaním s odpadmi a hlukom z automobilov. Zaťaženie obyvateľstva znečistením ovzdušia je predovšetkým z vykurovania objektov a z výfukových plynov osobných automobilov. Možno predpokladať, že najvyššie koncentrácie znečisťujúcich látok v okolí objektov budú nižšie ako sú príslušné limity. Výstavba nesmie ovplyvniť znečistenie ovzdušia nad prípustnú mieru a tým aj zdravotný stav obyvateľstva ani pri najnepriaznivejších podmienkach. Hygienické požiadavky na hluk vo vonkajšom prostredí stanovuje orgán na ochranu zdravia. Podľa predpisu, ktorým sa ustanovujú podrobnosti o prípustných hodnotách hluku, infrazvuku a vibrácií a o požiadavkách na objektivizáciu hluku, infrazvuku a vibrácií. Znečistené ovzdušie, najmä v dôsledku silného emisno - imisného zaťaženia zo zdrojov znečisťovania, je potenciálnou hrozbou pre zdravie obyvateľstva. Nepriaznivo na obyvateľstvo vplyva poľnohospodárska výroba a to používaním agrochemikálií, prašnosťou a živočíšnou výrobou (zaťažuje územie najmä pachmi). Podzemné vody sa môžu stať pri lokálnych zdrojoch jedným zo závažných rizikových faktorov zdravotného stavu obyvateľstva z dôvodu, že znečisťujúce látky vyskytujúce sa vo vode pôsobia toxicky na živé organizmy. Strategický dokument nezvyšuje funkčné plochy pre poľnohospodársku výrobu. Zdrojmi hluku na území obce je automobilová doprava. V PHRSR je cieľom skvalitňovať a rozširovať dopravnú a technickú infraštruktúru na základe požiadaviek na novú výstavbu. Dopravná dostupnosť jednotlivých územných obvodov bude umožnená po jestvujúcich a taktiež novo navrhovaných pozemných komunikáciách komunikačného systému obce.

5. Vplyvy na chránené územia [napr. navrhované chránené vtáčie územia, územia európskeho významu, európska sústava chránených území (Natura 2000), národné parky, chránené krajinné oblasti, chránené vodohospodárske oblasti a pod.] vrátane návrhu opatrení na ich zmiernenie

Lokality NATURA 2000

Do katastra obce nezasahuje lokalita NATURA 2000.

Riešené územie nezasahuje do súvislej sústavy chránených území Natura 2000 – nezasahuje do navrhovaných vtáčích území ani území európskeho významu. Na doplnenie do zoznamu území európskeho významu Natura 2000 sa navrhuje ÚEV Žiar (SKUEV0585) s rozlohou 913,3 ha. Nenachádzajú sa tu žiadne územia ochrany prírody vyhlásené podľa Zákona č. 543/2002 Z.z. o ochrane prírody a krajiny a ani žiadne chránené stromy. V zmysle uvedeného zákona platí na celom riešenom území 1. stupeň územnej ochrany (všeobecná ochrana). Podľa aktualizovaného Programu starostlivosti o mokrade na Slovensku na roky 2008 – 2014 a Akčného plánu na roky 2008 – 2011 je v riešenom území do zoznamu lokálne významných mokradí zaradená mokraď Vodná nádrž Brezany a prítok s rozlohou 30 000 m². Navrhujú sa nasledovné podmienky ochrany: zachovanie vodnej plochy a jej protipovodňovej funkcie, udržiavanie nárazníkových pásov trvalých trávnych porastov; prípustné sú pobytové rekreačné aktivity bez výstavby trvalých objektov. Na lúkach v dotyku s lesnými porastmi východne a severovýchodne od zastavaného územia obce sú evidované biotopy európskeho významu

Lk1 nížinné a podhorské kosné lúky a biotopy národného významu Lk3 mezofilné pasienky a spásané lúky. V lesných porastoch na severovýchode katastrálneho územia sa nachádzajú lesné biotopy európskeho významu Ls1.2 Dubovo-brestovo jaseňové nížinné lužné lesy, Ls4 Lipovo-javorové sutinové lesy, Ls5.1 Bukové a jedľovo-bukové kvetnaté lesy, Ls5.2 Kyslomilné bukové lesy a Ls5.4 Vápnomilné bukové lesy. V zmysle ÚPN VÚC Trenčianskeho kraja v k.ú. Nedožery navrhujeme nové chránené územie - prírodnú pamiatku (PP) Niva Nitry. Dôvodom pre ochranu je druhová ochrana živočíchov. V súčasnosti tu žijú viaceré pozoruhodné druhy poukazujúce na svojrázny vývoj vodnej fauny (ÚPD N.-Brezany, 2012, s.57).

Podľa RÚSES okresu Prievidza a ÚPN VÚC Trenčianskeho kraja sa v kontakte s riešeným územím nachádza biocentrum regionálneho významu:

- **Rbc (178) Vyšehrad** – biocentrum predstavujú zalesnené svahy pohoria Žiar s prevahou bučín až po ich vrcholovú časť. V NPR Vyšehrad (nezasahuje do riešeného územia) je chránená lesostepná vegetácia a zriedkavé druhy hmyzu. V tangenciálnej polohe vedie biokoridor podhorím Žiaru. Biocentrum plní svoje funkcie, nie sú potrebné ďalšie zásahy; navrhujeme len jeho rozšírenie tak, aby sa dostalo do kontaktnej polohy s navrhovaným biokoridorom miestneho významu MBk Rysný potok.

Biocentrum regionálneho významu predstavuje kostru ekologickej stability regiónu, na ktorú sa viažu prvky ekologickej stability miestneho významu. Pri návrhu biocentier sa prihliada na minimálnu plochu biocentra, nevyhnutnú pre plnenie všetkých funkcií. Pre biocentrum lesného typu je minimálna plocha 3 ha a v prípade biocentra stepného alebo mokraďového charakteru nemá plocha klesnúť pod 0,5 ha. Pre doplnenie kostry územného systému ekologickej stability sa navrhujú 4 biocentra miestneho významu, ktoré spĺňajú uvedené kritériá:

- **MBc Vodná nádrž Brezany** – biocentrum miestneho významu tvorí vodná plocha a pobrežné brehové porasty, spolu s časťou jaseňovo-jelšového lesného porastu nad vodnou nádržou. Pre zabezpečenie funkčnosti biocentra je potrebné regulovať rekreačné aktivity na vodnej nádrži. Možné sú pobytové aktivity, vylúčiť treba obostavovanie nádrže trvalými objektmi, chatami.
- **MBc Nad Rysnom** – biocentrum miestneho významu tvorí lesný porast s prevahou duba na svahoch výbežku pohoria Žiar po kontaktnú polohu s navrhovaným biokoridorom miestneho významu MBk Rysný potok a biokoridorom regionálneho významu RBk Podhorie Žiaru.
- **MBc Močiar** – biocentrum miestneho významu tvorí pramenná oblasť Brezianskeho potoka s okolitými lesnými porastami. Na ďalšie prvky kostry ÚSES je prepojené prostredníctvom MBk Breziansky potok. Biocentrum by malo byť ponechané bez lesohospodárskych zásahov. Okrem plnenia funkcií v systéme ekologickej stability je dôležité zlepšenie jeho retenčnej funkcie, ktorá je dôležitá pri prevencii povodní.
- **MBc Suchá hora** – biocentrum miestneho významu tvorí jadrová časť dubovohrabového lesa na svahoch Suchej hory, pahorkatinného výbežku Hornonitrianskej kotliny. Prostredníctvom interakčného porastov trvalých trávnych prvku v kontakte s biocentrom „Suchá hora“, ako aj s biocentrom „Vodná nádrž Brezany“ zabezpečí zvýšenie ekologickej stability rozsiahleho územia až po zastavané územie obce (ÚPD N.-Brezany, 2012, s.56-58)

PHRSR obce Nedožery-Brezany nebude mať negatívny vplyv na chránené územia. V PHRSR sú plne rešpektované všetky prvky územného systému ekologickej stability regionálnej a nadregionálnej úrovne (RÚSES). Pri umiestňovaní novej zástavby, najmä plôch pre bývanie, boli zohľadňované pásma hygienickej ochrany, resp. ochranné pásma existujúcich stavieb a činností, ktoré predstavujú zóny ich vplyvu na prostredie:

- ochranné pásmo cintorínov,
- ochranné pásmo čistiarnie odpadových vôd,
- pásmo hygienickej ochrany areálov PD,
- ochranné, prístupové pásmo vodných tokov,
- ochranné pásmo lesa,
- ochranné pásma líniových technických stavieb – vymedzené ochranné pásma majú elektrické vedenia vysokého napätia, elektrické stanice, potrubia vysokotlakového a strednotlakového plynovodu, regulačné stanice, potrubia vodovodu a kanalizácie,
- ochranné pásma ciest I. a III. triedy (platia mimo zastavaného územia).

6. Možné riziká súvisiace s uplatňovaním strategického materiálu

Uplatnenie dokumentu nepredstavuje riziká z hľadiska životného prostredia.

7. Vplyvy na životné prostredie presahujúce štátne hranice

Vzhľadom na polohu v území, charakter a rozsah návrhu tento nevyvolá žiadne vplyvy na životné prostredie presahujúce štátne hranice.

IV. Dotknuté subjekty

1. Vymedzenie zainteresovanej verejnosti vrátane jej združení

- obyvatelia obce Nedožery-Brezany,
- fyzické a právnické osoby podieľajúce sa na využívaní územia obce,
- združenia pôsobiace v obci.

2. Zoznam dotknutých subjektov

Dotknutými subjektmi pri spracovaní, prerokovaní a schvaľovaní územnoplánovacej dokumentácie obce sú orgány vyplývajúce z §140a zákona č. 50/1976 Zb. v znení neskorších predpisov:

- Ministerstvo obrany SR, Sekcia ekonomiky, národný riaditeľ pre infraštruktúru, Kutuzovova 8, 832 47 Bratislava
- Ministerstvo životného prostredia SR – Sekcia geológie a prírodných zdrojov, Nám Ľudovíta Štúra 1, 812 35 Bratislava
- Okresný úrad Prievidza, Oddelenie územného plánovania,
- Trenčiansky samosprávny kraj
- Regionálna správa ciest TNSK,
- Okresný úrad Prievidza, Odbor starostlivosti o životné prostredie,
- Okresný úrad Prievidza, Pozemkový a lesný odbor,
- Regionálny úrad verejného zdravotníctva
- Okresný úrad, Oddelenie civilnej ochrany a krízového riadenia,
- Okresné riaditeľstvo Hasičského a záchranného zboru
- Okresný úrad, Odbor cestnej dopravy a pozemných komunikácií
- Štátny geologický ústav Dionýza Štúra, Mlynská dolina 1, 817 04 Bratislava 11
- Slovenský vodohospodársky podnik, š.p.
- Stredoslovenská energetika, a.s.,
- Slovenská elektrizačná prenosná sústava, a.s., Mlynské Nivy 59/A, 824 84 Bratislava
- Slovenský plynárenský priemysel – distribúcia a.s., Mlynské nivy 44, 821 09 Bratislava
- Eustream, a.s., Votrubova 11/A, 821 09 Bratislava
- Slovak Telecom, Karadžičova 10, 825 13 Bratislava
- Orange Slovensko, Prievozska 6/A, 821 09 Bratislava
- Telefónica O2 Slovakia s.r.o., Einsteinova 24, 851 01 Bratislava
- obec Pravenec
- mesto Prievidza
- obec Lazany

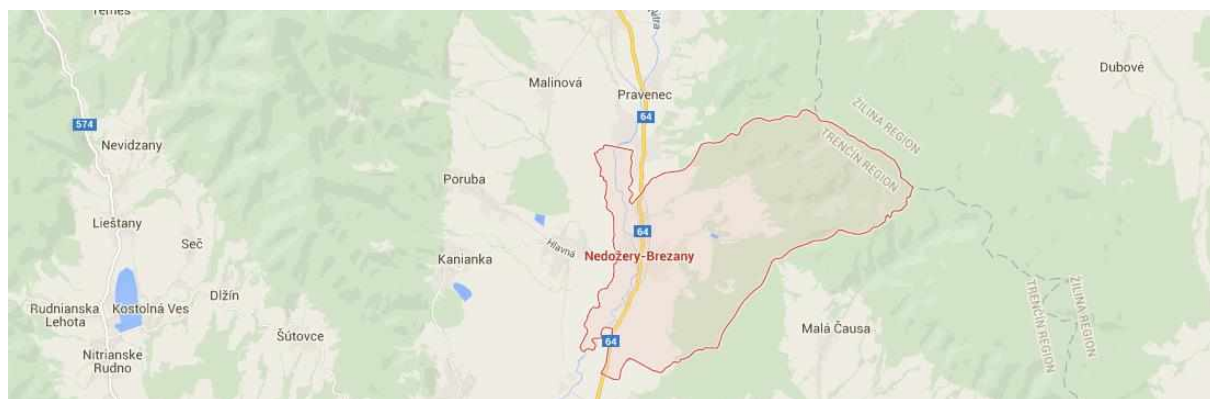
3. Dotknuté susedné štáty

PHRSR obce Nedožery-Brezany nezasahuje do záujmového územia a pôsobnosti iných štátov. Všetky aktivity plánované v rámci PHRSR sa realizujú v rámci zastavaného územia.

V. Doplnujúce údaje

1. Mapová a iná grafická dokumentácia (napr. výkres širších vzťahov v mierke primeranej charakteru a pôsobnosti strategického dokumentu)

Pôsobnosť strategického dokumentu vymedzujú nasledujúce mapové podklady.



2. Materiály použité pri vypracovaní strategického dokumentu

PHRSR obce Nedožery-Brezany integruje všetky dokumenty na miestnej úrovni ako aj ciele a priority národných strategických dokumentov a dokumentov EÚ. PHRSR obce Nedožery-Brezany 2015 – 2024 integruje a nadväzuje na pôvodný PHSR obce a viacročný rozpočet. PHRSR obce vychádza a integruje strategické dokumenty na národnej úrovni ako Partnerská dohoda, ktorá určuje stratégiu, priority a podmienky SR na využívanie fondov EÚ tak, aby sa dosiahli priority stratégie Európa 2020, Pozičný dokument Európskej komisie k Partnerskej dohode a programom SR na roky 2014-2020, Stratégia financovania Európskych štrukturálnych a investičných fondov pre programové obdobie 2014 – 2020, Integrovaný regionálny operačný program „IROP“. Ďalej integruje a vychádza zo strategických dokumentov EÚ: Stratégia EÚ 2020 - cieľ: konkurencieschopnosť, zamestnanosť a hospodársky rast, Spoločný strategický rámec EK, marec 2012, Nariadenia EK (Všeobecné nariadenie, nariadenie k fondom), CENTROPE – Správa o regionálnom rozvoji, 2012, CENTROPE – Nástroj na hodnotenie potrieb infraštruktúry – podpora konkurencieschopného regionálneho rozvoja (INAT), CENTROPE – Stratégia ľudského kapitálu, CENTROPE – Stratégia v oblasti vedomostného regiónu, CENTROPE – Stratégia v oblasti priestorovej integrácie a Akčný plán 2013+. Pri spracovaní strategického dokumentu sa vychádzalo z podkladov (dotazníkový prieskum), kde boli zohľadnené predstavy, potreby a požiadavky jednotlivých zainteresovaných skupín ako sú obyvatelia, rozpočtové a príspevkové organizácie zriadené v rámci pôsobnosti obce, mimovládne organizácie, záujmové skupiny obyvateľov, podnikateľské subjekty, obec a jej jednotlivé orgány: poslanci OZ, starosta, komisie. Integrovaný prístup bol uplatnený v prípravnej fáze spracovania PHRSR, prostredníctvom dotazníkového prieskumu pri jednotlivých skupinách.

VI. Miesto a dátum vypracovania oznámenia

Nedožery-Brezany, 4.10.2015

VII. Potvrdenie správnosti údajov

1. Meno spracovateľa oznámenia.

Starostka obce: JUDr. Martin Mokry, Adresa: Obecný úrad Nedožery-Brezany, Družstevná 367/1, 972 12 Nedožery - Brezany

2. Potvrdenie správnosti údajov oznámenia podpisom oprávneného zástupcu obstarávateľa, pečiatka.

.....
starosta obce

.....
pečiatka