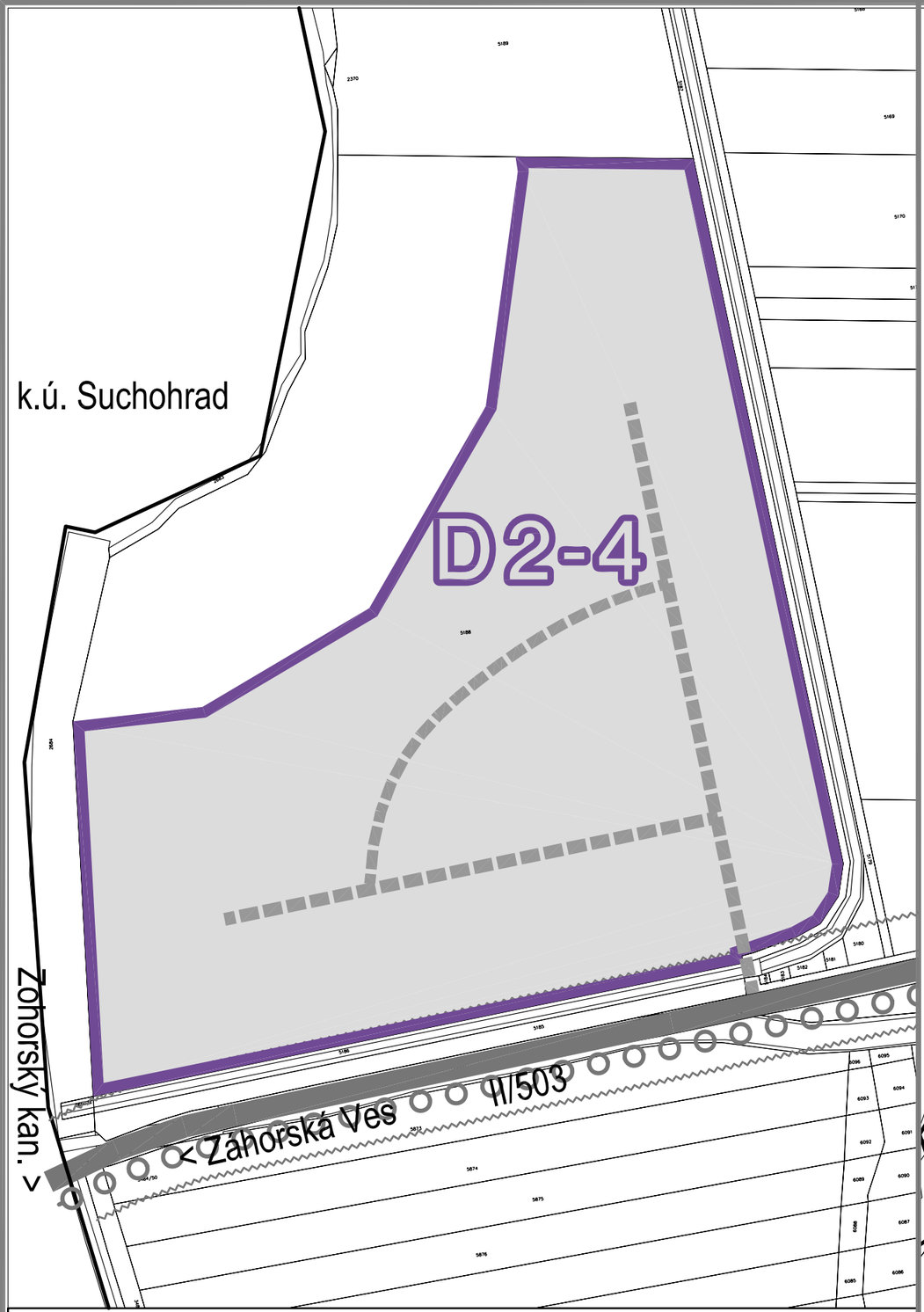

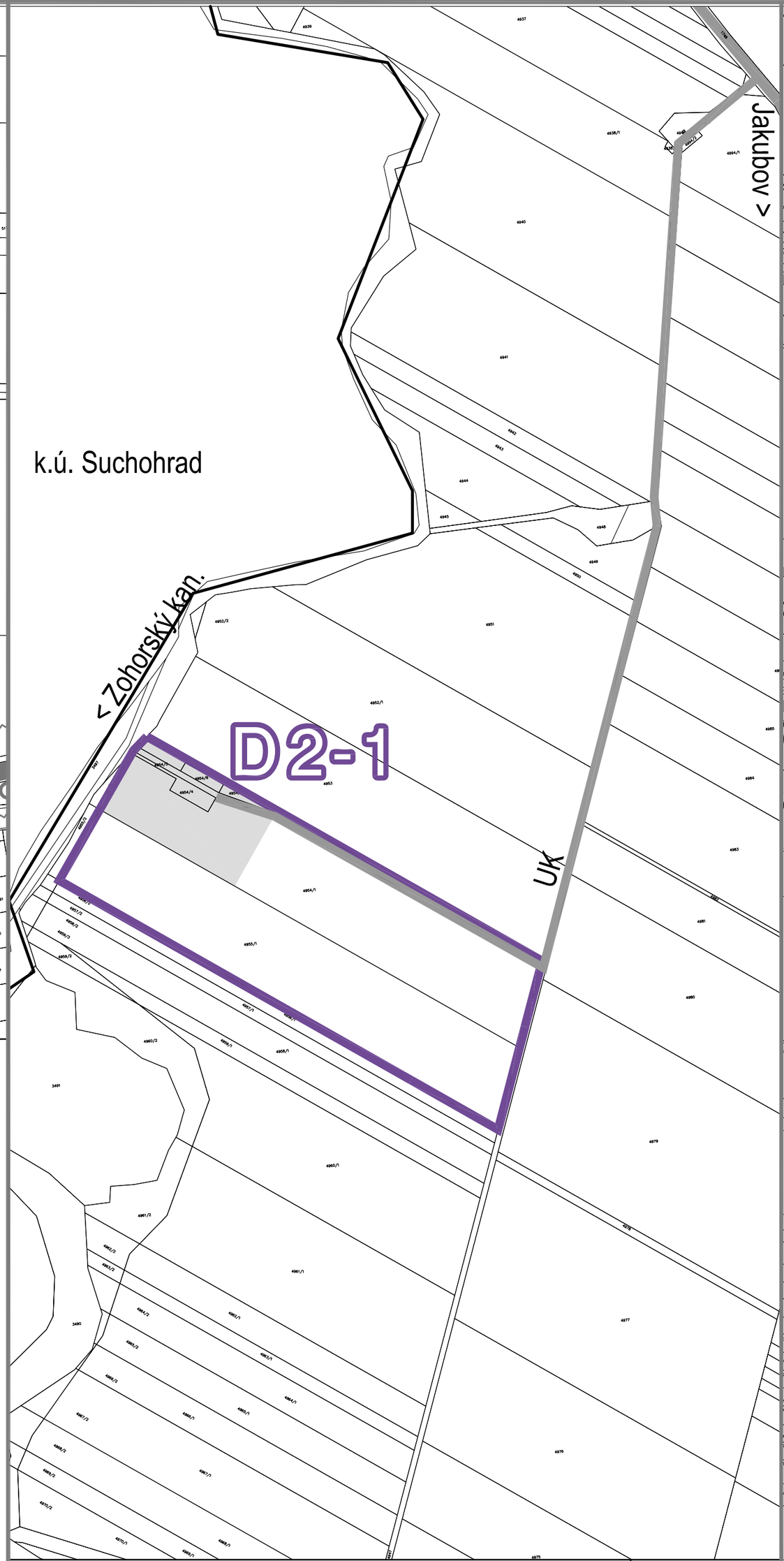

LEGENDA

STAV	NÁVRH	VYMEDZENIE ÚZEMIA
		HRANICE LOKALÍT ZMIEN A DOPLNKOV
		PLOCHY LOKALÍT ZMIEN A DOPLNKOV
	D2-1	OZNAČENIE LOKALÍT ZMIEN A DOPLNKOV
		VEREJNÉ DOPRAVNÉ VYBAVENIE
		CESTA II. TRIEDY
		ÚČELOVÉ PRÍSTUPOVÉ KOMUNIKÁCIE
		MIESTNE KOMUNIKÁCIE
		OCHRANNÉ PÁSMO CESTY II. TRIEDY
		CYKLISTICKÁ TRASA

3. Výkres riešenia verejného dopravného vybavenia

ÚZEMNÝ PLÁN OBCE JAKUBOV ZMENY A DOPLNKY Č. 2

OBSTARÁVATEĽ: OBEC JAKUBOV
SPRACOVATEĽ: ECOCITIES s.r.o.
MIERKA: 1:2880 / DÁTUM: 2015
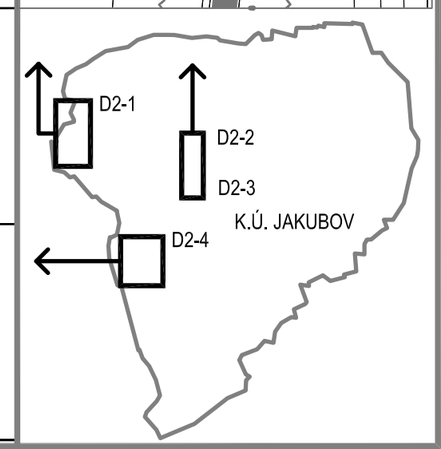
POVER. OBST.: Ing. GABRIELA REHÁKOVÁ
RIEŠITEĽ: doc.Ing.arch. JAROSLAV COPLÁK, PhD.
SPOLUPRÁCA: Ing. PAVOL KLÚČIK