



s.r.o.

Architektúra, urbanizmus, ekológia, informatika, Ľubľanská 1, 831 02 Bratislava

ZMENY A DOPLNKY ÚZEMNÉHO PLÁNU MESTA VYSOKÉ TATRY Č. 2014/2



GRAFICKÁ ČASŤ – ČASŤ C

Etapa: NÁVRH

Február 2015

Tatranská Lomnica

C24

C25

C26

C27

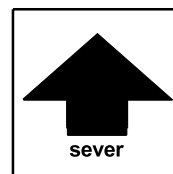
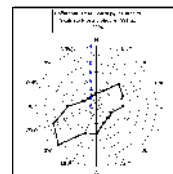
C28

Legenda:



zmeny prejavujúce sa v grafickej a textovej časti

zmeny prejavujúce sa v textovej časti



**ZMENY A DOPLNKY ÚZEMNÉHO PLÁNU
MESTA VYSOKÉ TATRY**

SCHÉMA ZMIEN A DOPLNKOV

C

rok
vypracovania
2015



hlavný riešiteľ:
Ing. arch. Michal Chudík

AUREX s.r.o.-architektúra, urbanizmus, ekológia, informatika
Ľubľanská 1, 831 02 Bratislava

zodpovední riešitelia:
AUREX s.r.o. - Ing. arch. Lenka Stankovská

mierka
1 : 10 000



ZMENY A DOPLNKY ÚZEMNÉHO PLÁNU MESTA VYSOKÉ TATRY

č. 2014/1

etapa: **NÁVRH**

Legenda

stav návrh

Hranice

		Hranica kraja
		Hranica kúpeľného miesta
		Hranica katastrálneho územia
		Hranica zastavaného územia
		Hranica kúpeľného územia
		Hranica TANAP-u
		Hranica prírodných rezervácií a národných prírodných rezervácií
		Ochranné pásmo prírodného minerálneho zdroja 1. stupňa
		Ochranné pásmo prírodného minerálneho zdroja 2. stupňa
		Ložisko nevyhradeného nerastu
		Pamiatková zóna

Funkčné plochy

		Cestovný ruch (CR)
		Polyfunkčné plochy (OV a CR)
		Polyfunkčné plochy (OV a Bb)
		Polyfunkčné plochy (Br a SR)
		Polyfunkčné plochy (S a CR)
		Polyfunkčné plochy (CR a KCR)
		Občianske vybavenie (OV)
		Kúpeľná liečba
		Športovo-rekreačné aktivity (SR)
		Športové vybavenie (S)
		Bytové domy (Bb)
		Rodinné domy (Br)

stav návrh

		Kempingy (KCR)
		Areály technickej vybavenosti
		Areály hospodárskych dvorov
		Areály zariadení les. hospodárstva
		Garáže a verejné parkoviská
		Osobné horské dopravné zariadenia
		Botanická záhrada
		Cintoríny
		Lesy
		Rekreačné lesy
		Trvalé trávne porasty
		Otvorené lúčne plochy
		Parkovo upravená zeleň
		Historický park
		Záhrady
		Vodné toky a plochy
		Objekty zapísané v ÚZPF
		Pamätihodnosti mesta Vysoké Tatry

Doprava

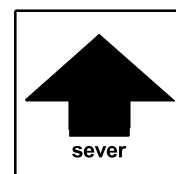
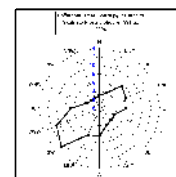
		Zberné komunikácie
		Obslužné komunikácie
		Pešie a cyklistické cesty-hlavné, rekreačné, rekreačné-alt., turistické
		Plochy železníc

stav návrh

		Železničné trate
		Zdvojkofajnenie železničnej trate
		Autobusová stanica
		Železničná stanica
		Sústredené verejné parkoviská
		Sústredené verejné park. podzemné
		Parkovací dom
		Sústredené garážové dvory
		Čerpacia stanica pohonných hmôt
		Šport
		Kabínková lanová dráha
		Sedačková lanová dráha
		Sedačková lanová dráha - výhľad
		Lyžiarsky vlek
		Lyžiarska zjazdová trať
		Koridor - lyž. zjazdové trate
		Koridor - lyž. zjazdové trate, územná rezerva
		Lyžiarska bežecká trať
		Koridor pre cyklomagistrálu

Ochranné pásmo

		Cestné, železničné
		VTL plyn, 22kV vedenie
		Ochranné pásmo ČOV, cintorína
		Ochranné pásmo vodných tokov - 10m pozdĺž oboch brehov



podklad:

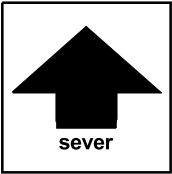
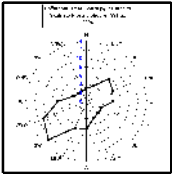
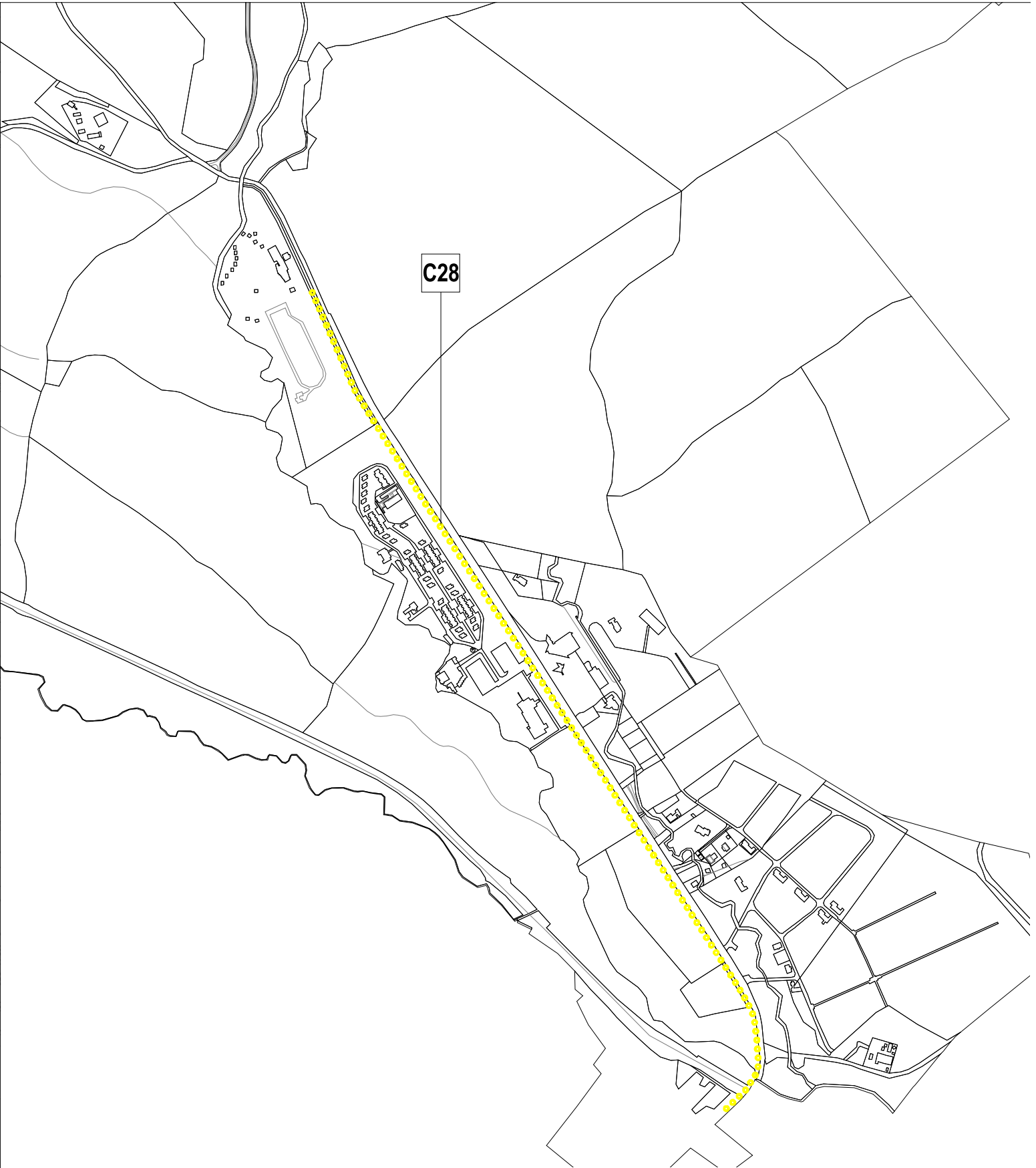
ÚZEMNÝ PLÁN MESTA VYSOKÉ TATRY

v znení ZaD 2011/1, 2011/2, 2012/1, 2013/1 a 2014/1

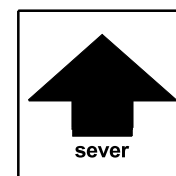
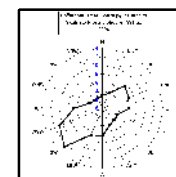
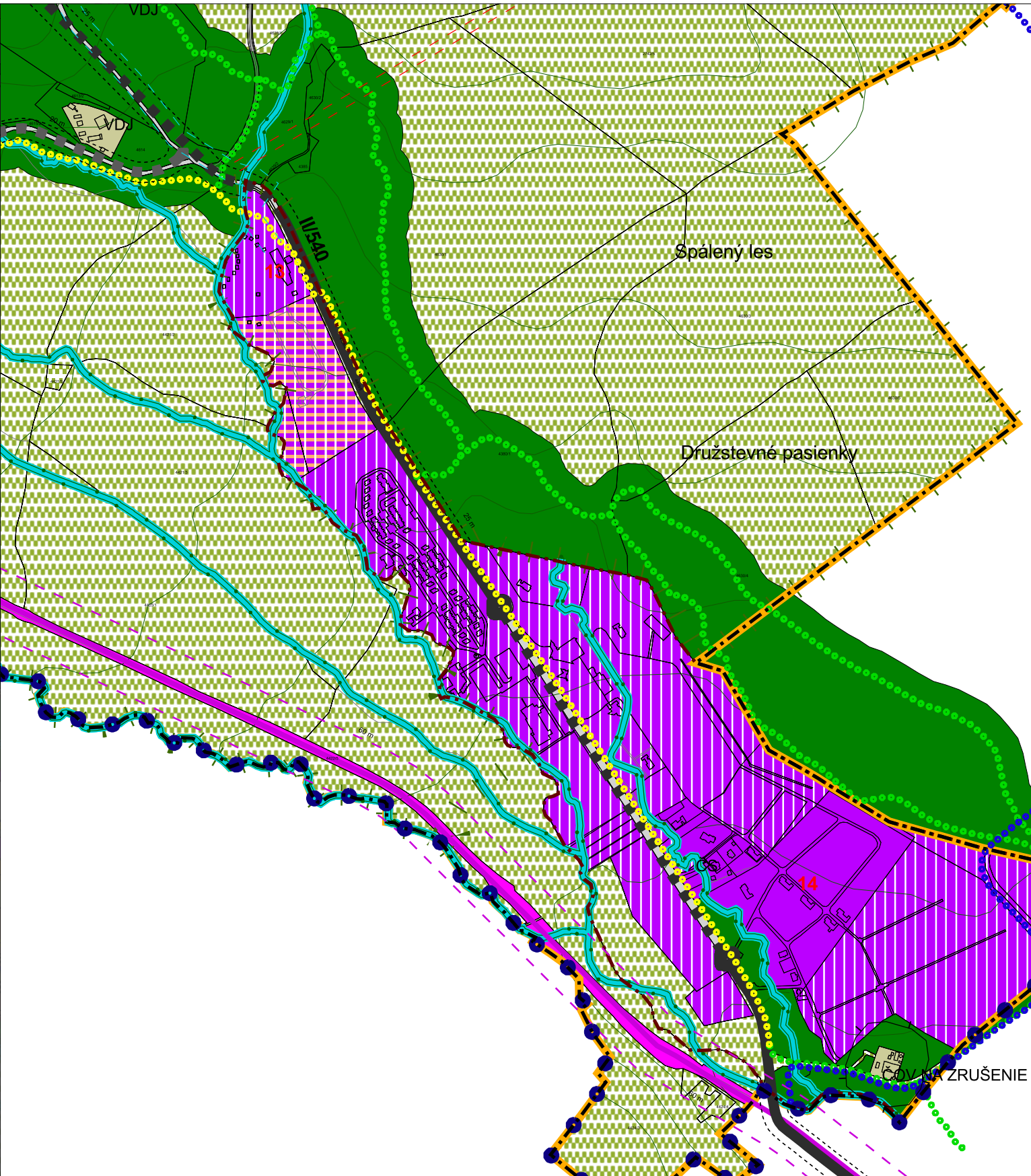
názov výkresu:

MVT2 KOMPLEXNÝ URBANISTICKÝ NÁVRH

M 1:10 000



	ZMENY A DOPLNKY ÚZEMNÉHO PLÁNU MESTA VYSOKÉ TATRY	číslo výkresu
názov výkresu	KOMPLEXNÝ URBANISTICKÝ NÁVRH	MVT2
	AUREX s.r.o.-architektúra, urbanizmus, ekológia, informatika Dúbravská cesta 9, 841 04 Bratislava	rok vypracovania 2015
hlavný riešiteľ: AUREX, s.r.o. - Ing. arch. Michal Chudík	zodpovedný riešiteľ: AUREX, s.r.o. - Ing. arch. Lenka Stankovská	mierka 1 : 10 000



podklad:

ÚZEMNÝ PLÁN MESTA VYSOKÉ TATRY

v znení ZaD 2011/1, 2011/2, 2012/1, 2013/1 a 2014/1

názov výkresu:

MVT2 KOMPLEXNÝ URBANISTICKÝ NÁVRH

M 1:10 000



ZMENY A DOPLNKY ÚZEMNÉHO PLÁNU MESTA VYSOKÉ TATRY

č. 2014/2

etapa: **NÁVRH**

Legenda

stav návrh

Hranice

		Hranica kraja
		Hranica kúpeľného miesta
		Hranica katastrálneho územia
		Hranica zastavaného územia
		Hranica kúpeľného územia
		Hranica TANAP-u
		Hranica prírodných rezervácií a národných prírodných rezervácií
		Ochranné pásmo prírodného minerálneho zdroja 1. stupňa
		Ochranné pásmo prírodného minerálneho zdroja 2. stupňa
		Ložisko nevyhradeného nerastu
		Pamiatková zóna

Funkčné plochy

		Cestovný ruch (CR)
		Polyfunkčné plochy (OV a CR)
		Polyfunkčné plochy (OV a Bb)
		Polyfunkčné plochy (Br a SR)
		Polyfunkčné plochy (S a CR)
		Polyfunkčné plochy (CR a KCR)
		Občianske vybavenie (OV)
		Kúpeľná liečba
		Športovo-rekreačné aktivity (SR)
		Športové vybavenie (S)
		Bytové domy (Bb)
		Rodinné domy (Br)

stav návrh

		Kempingy (KCR)
		Areály technickej vybavenosti
		Areály hospodárskych dvorov
		Areály zariadení les. hospodárstva
		Garáže a verejné parkoviská
		Osobné horské dopravné zariadenia
		Botanická záhrada
		Cintoríny
		Lesy
		Rekreačné lesy
		Trvalé trávne porasty
		Otvorené lúčne plochy
		Parkovo upravená zeleň
		Historický park
		Záhrady
		Vodné toky a plochy
		Objekty zapísané v ÚZPF
		Pamätihodnosti mesta Vysoké Tatry

Doprava

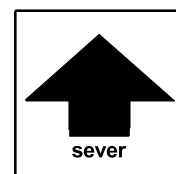
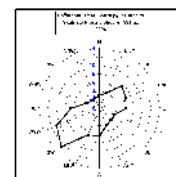
		Zberné komunikácie
		Obslužné komunikácie
		Pešie a cyklistické cesty-hlavné, rekreačné, rekreačné-altern., turistické
		Plochy železníc

stav návrh

		Železničné trate
		Zdvojkolajnenie železničnej trate
		Autobusová stanica
		Železničná stanica
		Sústredené verejné parkoviská
		Sústredené verejné park. podzemné
		Parkovací dom
		Sústredené garážové dvory
		Čerpacia stanica pohonných hmôt
		Šport
		Kabínková lanová dráha
		Sedačková lanová dráha
		Sedačková lanová dráha - výhľad
		Lyžiarsky vlek
		Lyžiarska zjazdová trať
		Koridor - lyž. zjazdové trate
		Koridor - lyž. zjazdové trate, územná rezerva
		Lyžiarska bežecká trať
		Koridor pre cyklomagistrálu

Ochranné pásmo

		Cestné, železničné
		VTL plyn, 22kV vedenie
		Ochranné pásmo ČOV, cintorína
		Ochranné pásmo vodných tokov - 10m pozdĺž oboch brehov



podklad:

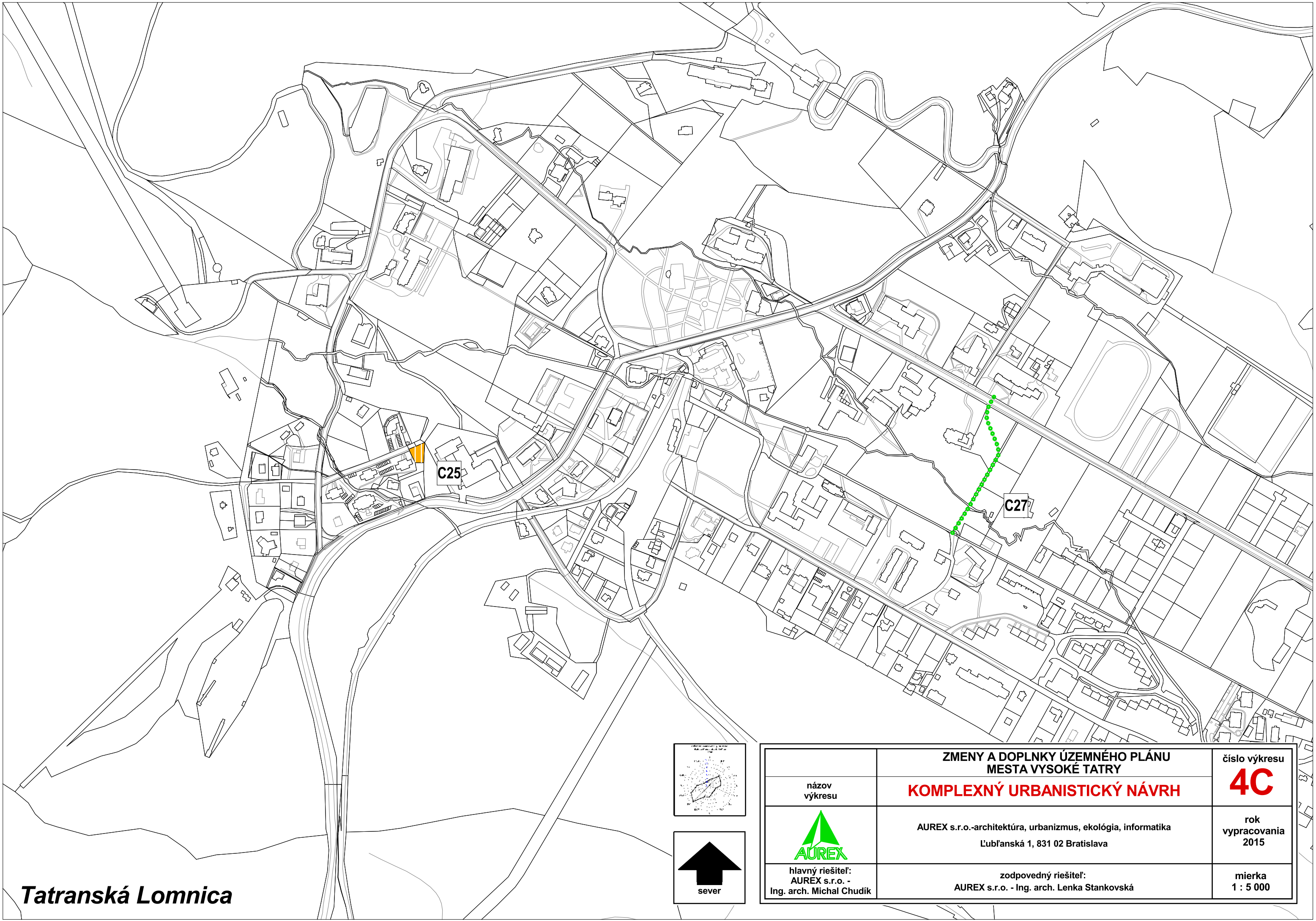
ÚZEMNÝ PLÁN MESTA VYSOKÉ TATRY

v znení ZaD 2011/1, 2011/2, 2012/1, 2013/1 a 2014/1

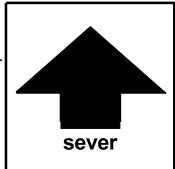
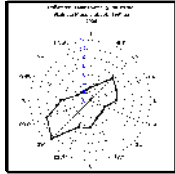
názov výkresu:


4C. KOMPLEXNÝ URBANISTICKÝ NÁVRH

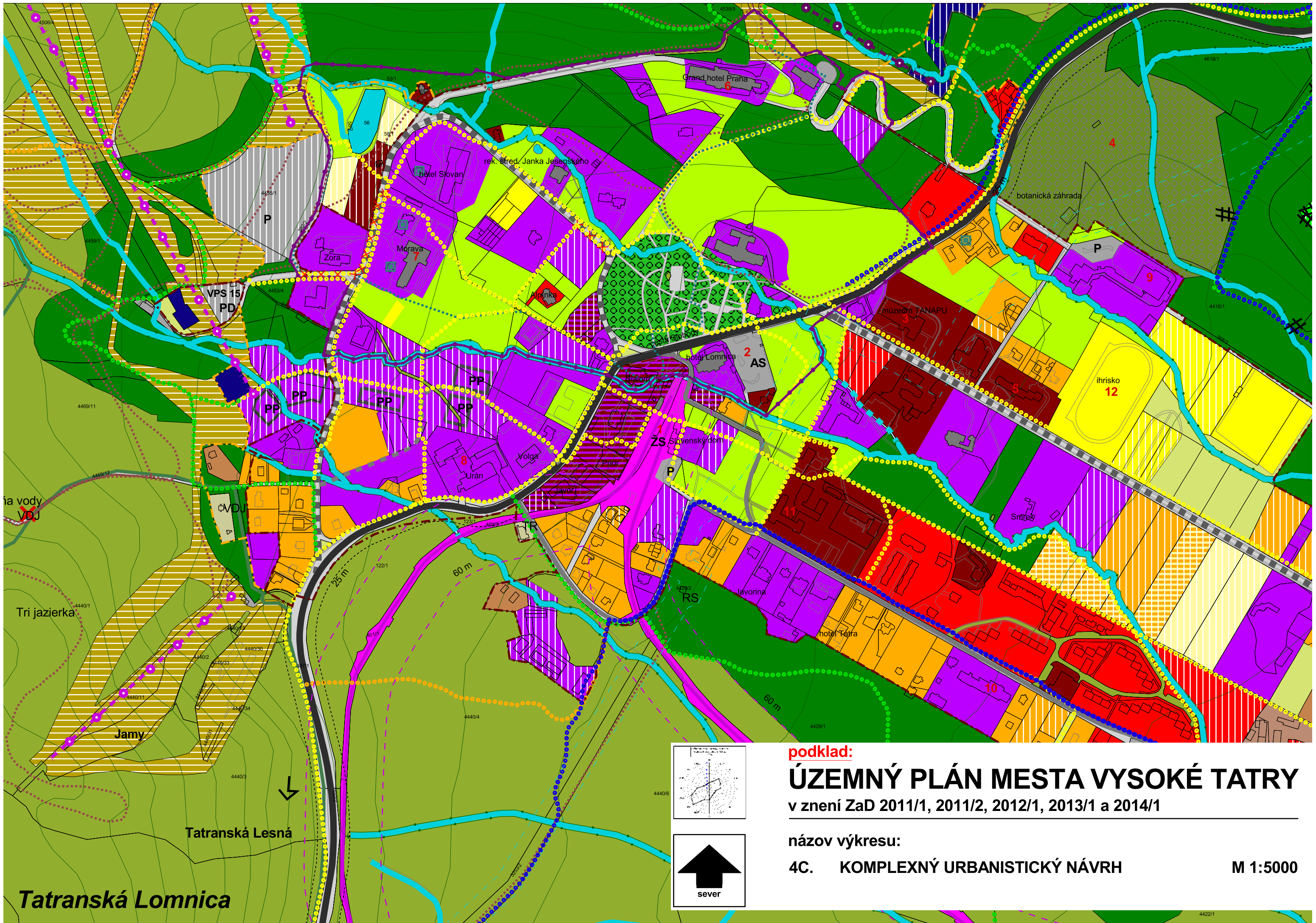
M 1:5000



Tatranská Lomnica



ZMENY A DOPLNKY ÚZEMNÉHO PLÁNU MESTA VYSOKÉ TATRY		
názov výkresu	KOMPLEXNÝ URBANISTICKÝ NÁVRH	číslo výkresu 4C
 hlavný riešiteľ: AUREX s.r.o. - Ing. arch. Michal Chudík	AUREX s.r.o.-architektúra, urbanizmus, ekológia, informatika L'ubľanská 1, 831 02 Bratislava	rok vypracovania 2015
	zodpovedný riešiteľ: AUREX s.r.o. - Ing. arch. Lenka Stankovská	mierka 1 : 5 000



podklad:

ÚZEMNÝ PLÁN MESTA VYSOKÉ TATRY

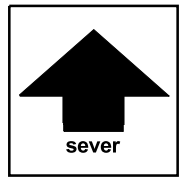
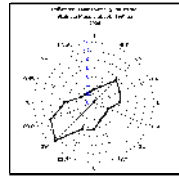
v znení ZaD 2011/1, 2011/2, 2012/1, 2013/1 a 2014/1


názov výkresu:

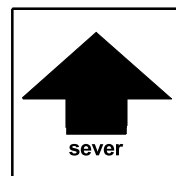
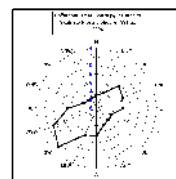
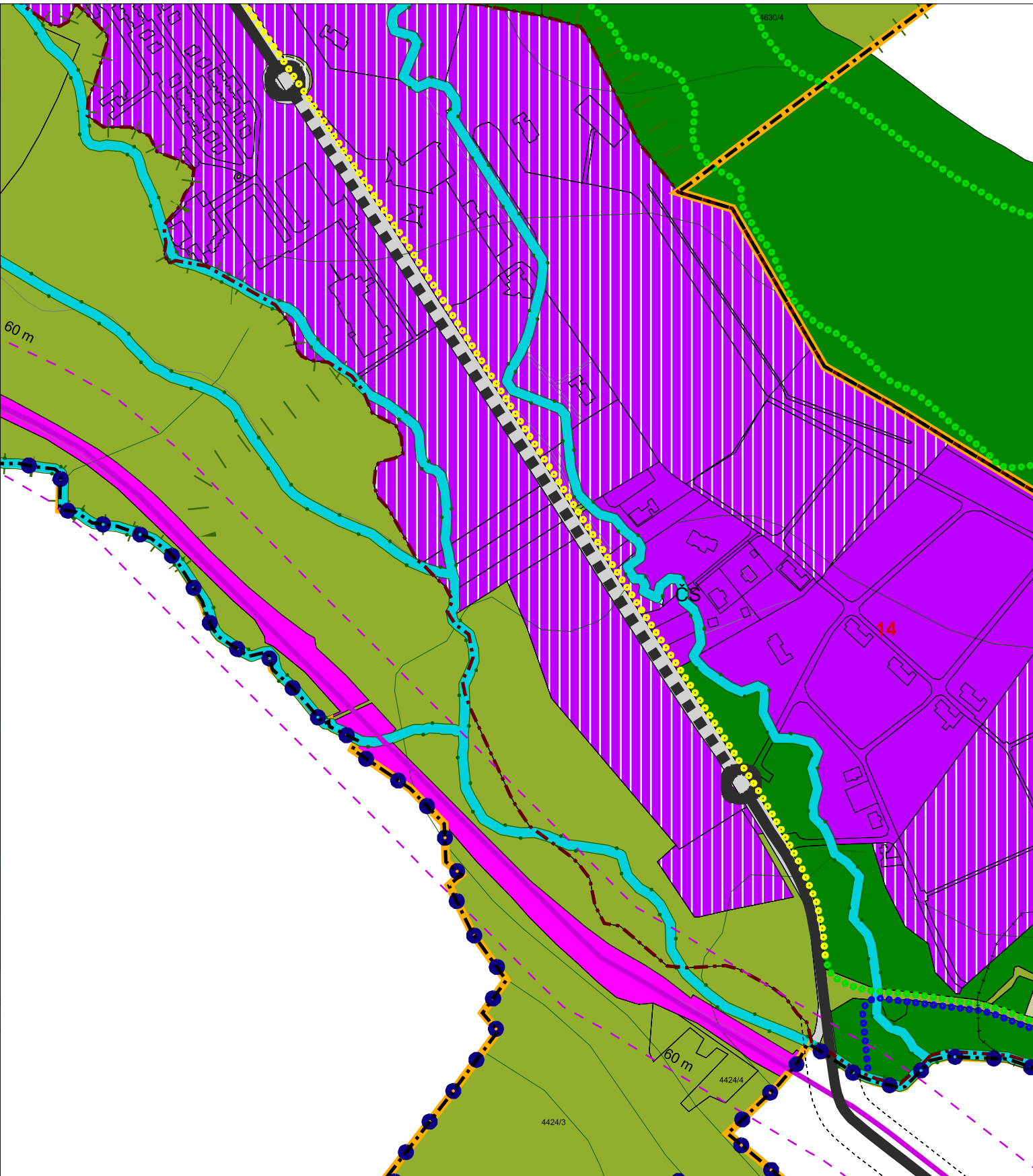
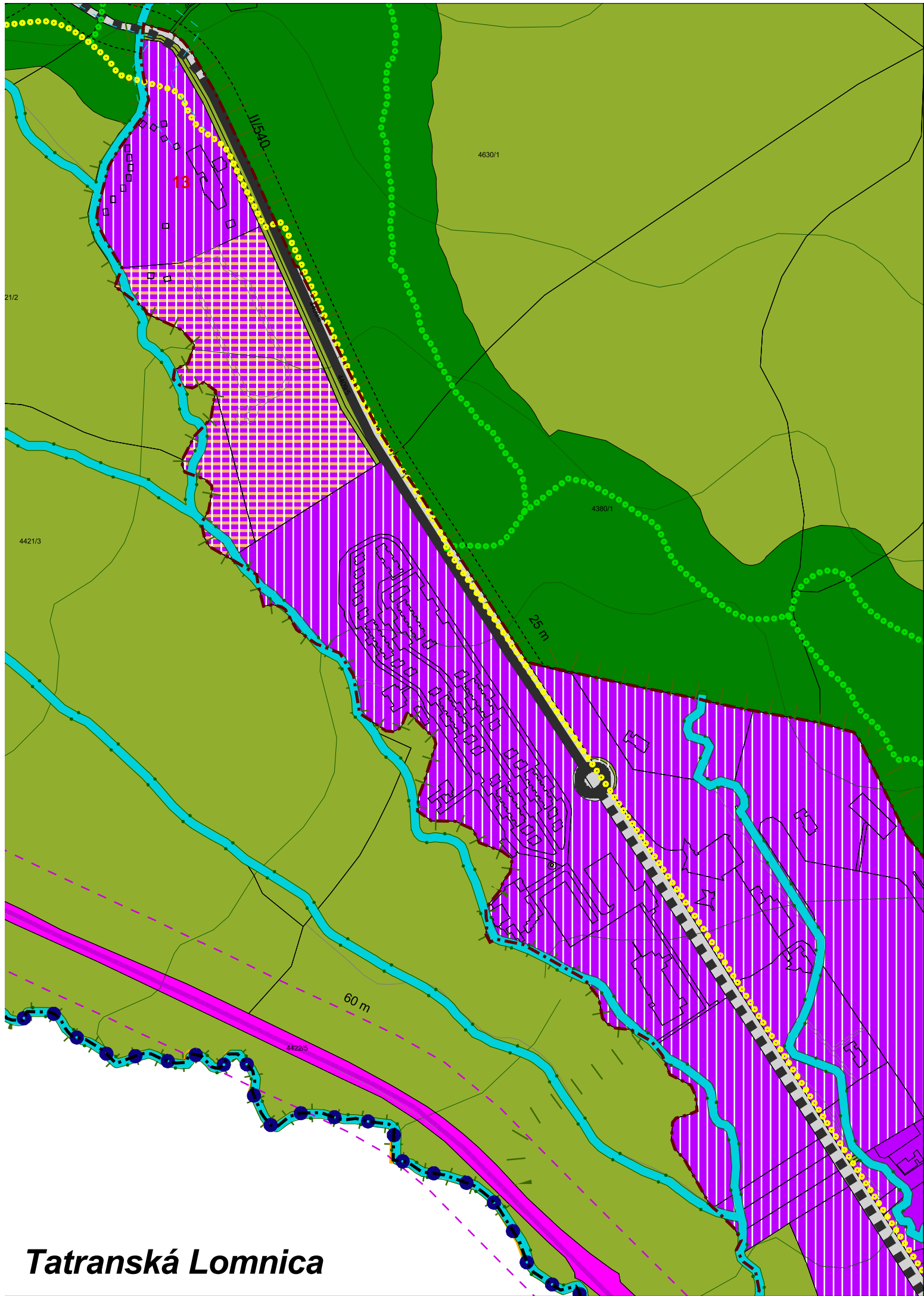
4C. KOMPLEXNÝ URBANISTICKÝ NÁVRH

M 1:5000

Tatranská Lomnica



ZMENY A DOPLNKY ÚZEMNÉHO PLÁNU MESTA VYSOKÉ TATRY		číslo výkresu
názov výkresu	KOMPLEXNÝ URBANISTICKÝ NÁVRH	4C
	AUREX s.r.o.-architektúra, urbanizmus, ekológia, informatika Ľubľanská 1, 831 02 Bratislava	rok vypracovania 2015
hlavný riešiteľ: AUREX s.r.o. - Ing. arch. Michal Chudík	zodpovedný riešiteľ: AUREX s.r.o. - Ing. arch. Lenka Stankovská	mierka 1 : 5 000



podklad:

ÚZEMNÝ PLÁN MESTA VYSOKÉ TATRY

v znení ZaD 2011/1, 2011/2, 2012/1, 2013/1 a 2014/1

názov výkresu:

4C. KOMPLEXNÝ URBANISTICKÝ NÁVRH

M 1:5000

Tatranská Lomnica



C27

Tatranská Lomnica

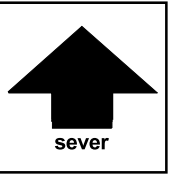
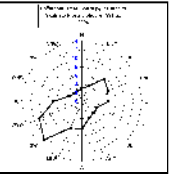



ZMENY A DOPLNKY ÚZEMNÉHO PLÁNU MESTA VYSOKÉ TATRY

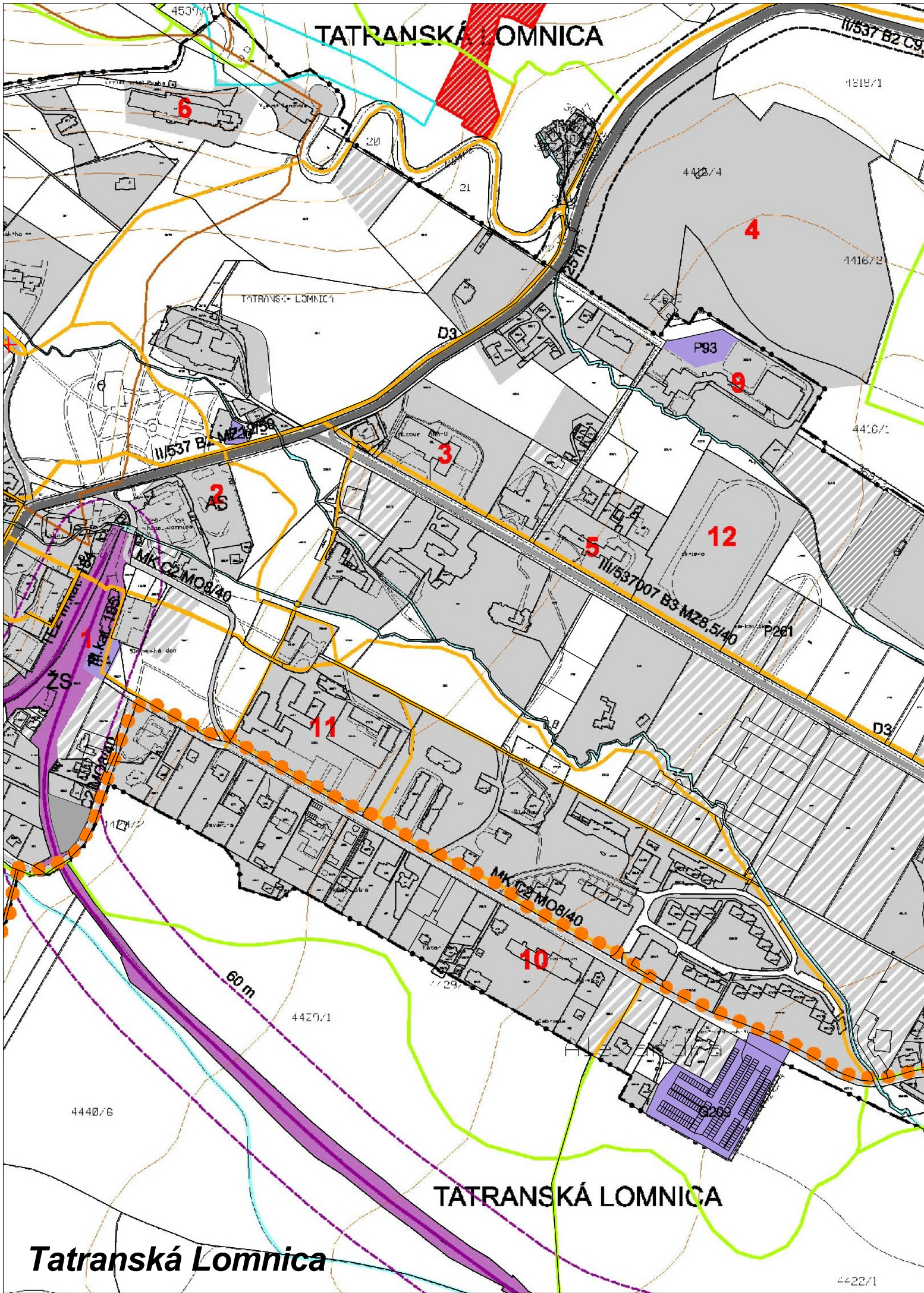
č. 2014/2

lokalita C27

etapa: NÁVRH



	ZMENY A DOPLNKY ÚZEMNÉHO PLÁNU MESTA VYSOKÉ TATRY	číslo výkresu
názov výkresu	VEREJNÉ DOPRAVNÉ VYBAVENIE	5C.
	AUREX s.r.o.-architektúra, urbanizmus, ekológia, informatika Ľubľanská 1, 831 02 Bratislava	rok vypracovania 2015
hlavný riešiteľ: AUREX s.r.o. - Ing. arch. Michal Chudík	zodpovedný riešiteľ: AUREX s.r.o. - Ing. arch. Lenka Stankovská	mierka 1 : 5 000



ZMENY A DOPLNKY ÚZEMNÉHO PLÁNU MESTA VYSOKÉ TATRY

č. 2014/2

etapa: NÁVRH

Legenda

stav	návrh	
		Hranica katastrálneho územia
		Hranica zastavaného územia
		Zastavané plochy
		Zberné komunikácie funkč. triedy B1, B2
		Zberné komunikácie funkč. triedy B3
		Obslužné komunikácie funkč. triedy C2, C3
		Číslo cesty
		Označenie miestnej komunikácie
		Kategória komunikácie
		Hlavné pešie a cyklistické komunikácie funkč. triedy D1, D3
		Doplnkové pešie a cyklistické komunikácie funkč. triedy D3
		Rekreačné chodníky
		Turistické chodníky
		Cyklistická magistrála funkč. triedy D2
		Plochy železníc
		Železničné trate III. kategórie
		Číslo železničnej trate
		Autobusová stanica
		Železničná stanica
		Heliport
		Sústredené verejné parkovacie plochy
		Sústredené verejné parkovacie plochy - podzemné
		Parkovací dom
		Sústredené garážové plochy
		Čerpacia stanica pohonných hmôt
		Ochranné pásmo ciest a železničných tratí
		Lanové dráhy a lyžiarske vleky
		Obrys priestorov lyžiarskych zjazdových tratí
		Obrys priestorov lyžiarskych zjazdových tratí - územná rezerva

stav	návrh	
		Cyklistický chodník funkčnej triedy D2
		Poprad - Starý Smokovec
		Cyklistická magistrála funkčnej triedy D2
		zrušenie návrhu ÚPN

podklad:


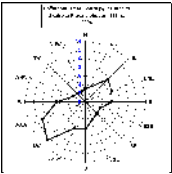
ÚZEMNÝ PLÁN MESTA VYSOKÉ TATRY

v znení ZaD 2011/1, 2011/2, 2012/1, 2013/1 a 2014/1

názov výkresu:

5C. VEREJNÉ DOPRAVNÉ VYBAVENIE

M 1:5000





ZMENY A DOPLNKY ÚZEMNÉHO PLÁNU MESTA VYSOKÉ TATRY

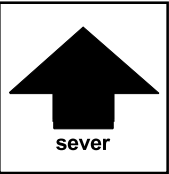
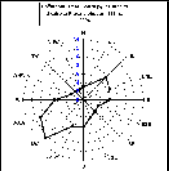
č. 2014/2

etapa: **NÁVRH**

Legenda

stav	návrh	
		Hranica katastrálneho územia
		Hranica zastavaného územia
		Zastavané plochy
		Zberné komunikácie funkč. triedy B1, B2
		Zberné komunikácie funkč. triedy B3
		Obslužné komunikácie funkč. triedy C2, C3
		Číslo cesty
		Označenie miestnej komunikácie
		Kategória komunikácie
		Hlavné pešie a cyklistické komunikácie funkč. triedy D1, D3
		Doplnkové pešie a cyklistické komunikácie funkč. triedy D3
		Rekreačné chodníky
		Turistické chodníky
		Cyklistická magistrála funkč. triedy D2
		Plochy železníc
		Železničné trate III. kategórie
		Číslo železničnej trate
		Autobusová stanica
		Železničná stanica
		Heliport
		Sústredené verejné parkovacie plochy
		Sústredené verejné parkovacie plochy - podzemné
		Parkovací dom
		Sústredené garážové plochy
		Čerpacia stanica pohonných hmôt
		Ochranné pásmo ciest a železničných tratí
		Lanové dráhy a lyžiarske vleky
		Obrys priestorov lyžiarskych zjazdových tratí
		Obrys priestorov lyžiarskych zjazdových tratí - územná rezerva

stav	návrh	
		Cyklistický chodník funkčnej triedy D2 Poprad - Starý Smokovec
		Cyklistická magistrála funkčnej triedy D2 zrušenie návrhu ÚPN



podklad:

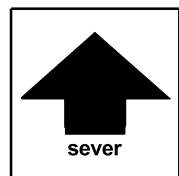
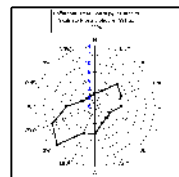
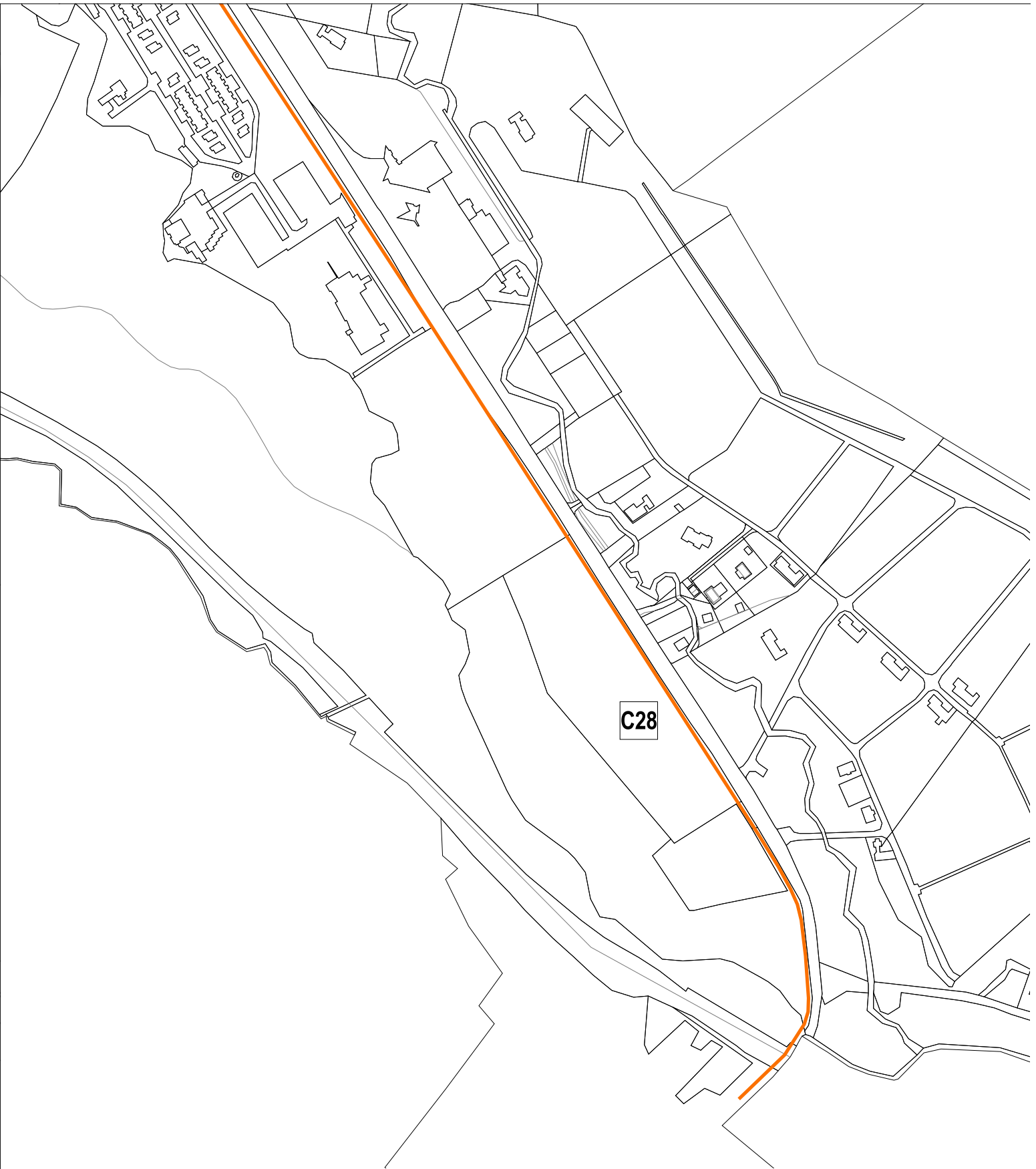
ÚZEMNÝ PLÁN MESTA VYSOKÉ TATRY

v znení ZaD 2011/1, 2011/2, 2012/1, 2013/1 a 2014/1


názov výkresu:

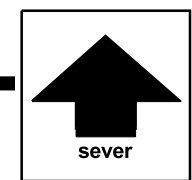
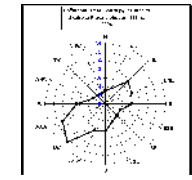
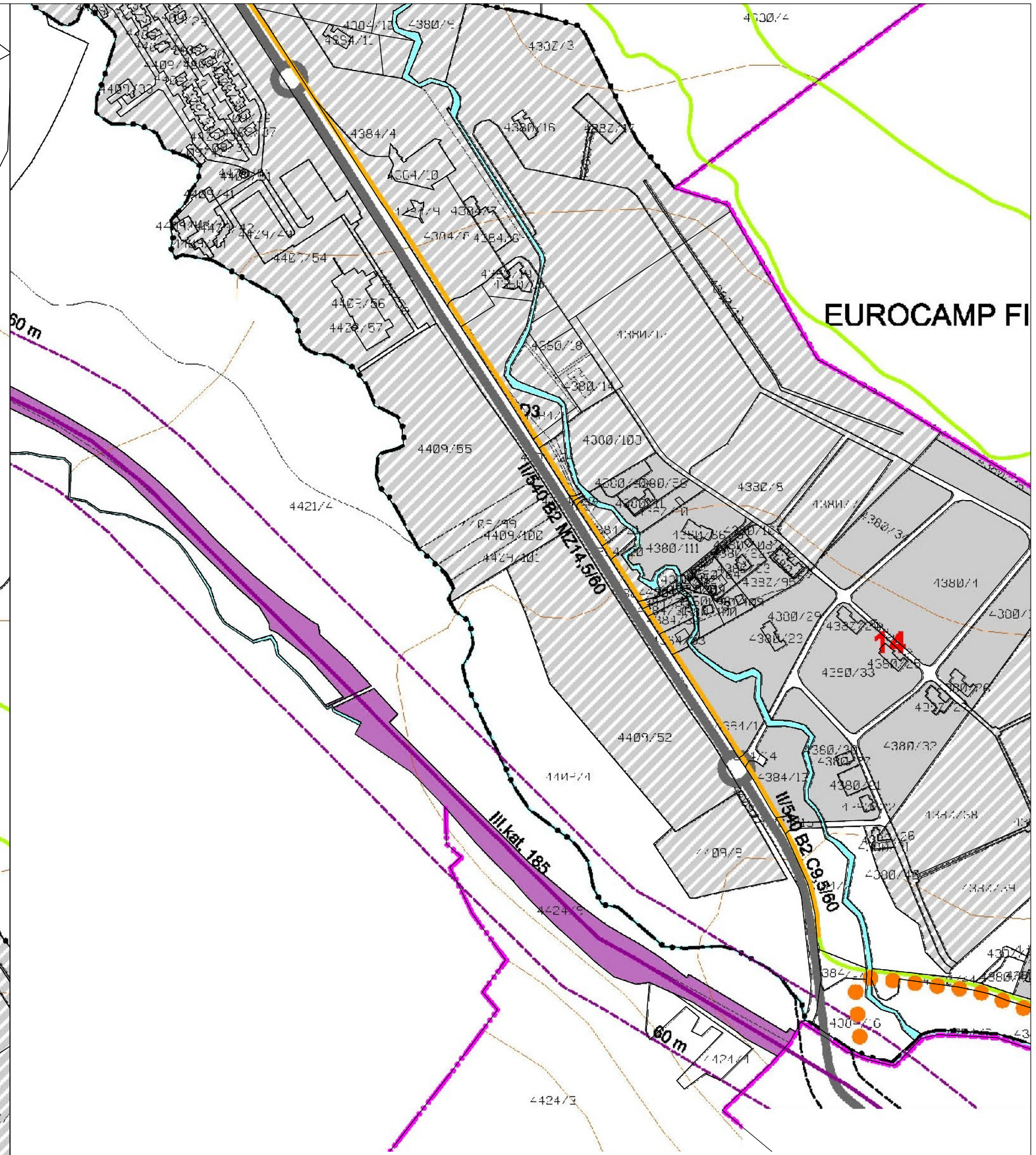
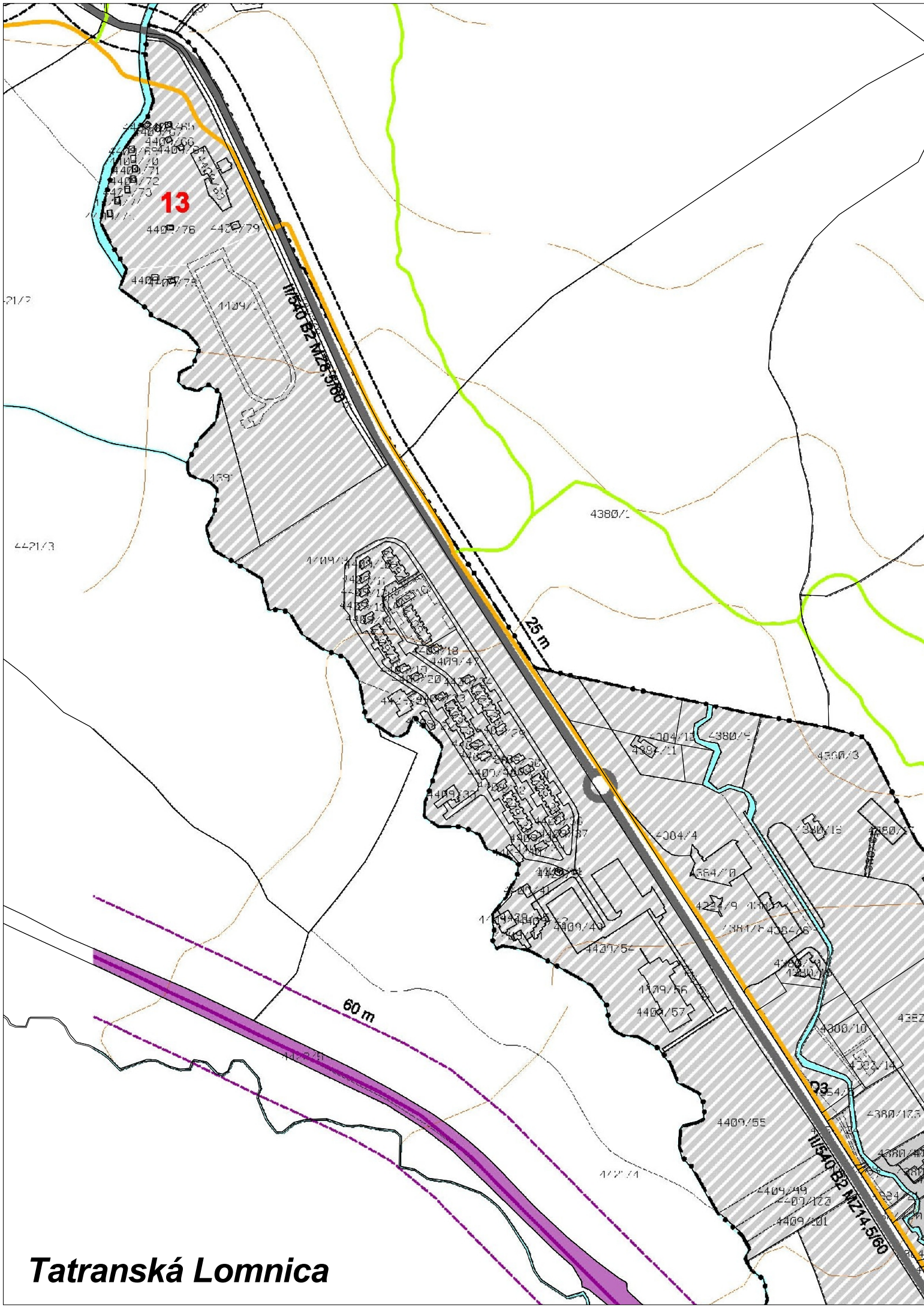
5C. VEREJNÉ DOPRAVNÉ VYBAVENIE

M 1:5000



Tatranská Lomnica

	ZMENY A DOPLNKY ÚZEMNÉHO PLÁNU MESTA VYSOKÉ TATRY	číslo výkresu
názov výkresu	VEREJNÉ DOPRAVNÉ VYBAVENIE	5C.
	AUREX s.r.o.-architektúra, urbanizmus, ekológia, informatika Ľubľanská 1, 831 02 Bratislava	rok vypracovania 2015
hlavný riešiteľ: AUREX s.r.o. - Ing. arch. Michal Chudík	zodpovedný riešiteľ: AUREX s.r.o. - Ing. arch. Lenka Stankovská	mierka 1 : 5 000



podklad:

ÚZEMNÝ PLÁN MESTA VYSOKÉ TATRY

v znení ZaD 2011/1, 2011/2, 2012/1, 2013/1 a 2014/1

názov výkresu:

5C. VEREJNÉ DOPRAVNÉ VYBAVENIE

M 1:5000



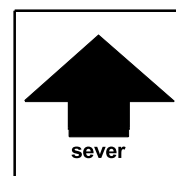
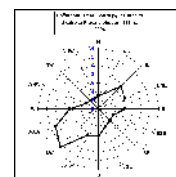
ZMENY A DOPLNKY ÚZEMNÉHO PLÁNU MESTA VYSOKÉ TATRY

č. 2014/2

etapa: **NÁVRH**

Legenda

		stav	návrh		stav	návrh	Komunikácie a spev. plochy
	Hranica riešeného územia			Les osobitného určenia - rekreačný les			Komunikácie a spevnené plochy
	Hranica katastrálneho územia			Ochranný les			Doprava
	Hranica zastavaného územia - stav			Hospodársky les			Hlavné dopravné ťahy
	Hranica zastavaného územia - návrh			<i>Trvalé trávne porasty</i>			Tunel
	Hranica kúpeľného územia			Trvalé trávne porasty			Vedľajšie dopravné ťahy
	Hranica pamiatkovej zóny			<i>Súkromná zeleň</i>			TEŽ - návrh
	Objekty zapísané v ÚZPF			Záhrady			TEŽ - stav
	Pamätihodnosti mesta Vysoké Tatry			<i>Vyhradená zeleň</i>			Železničná trať
	Významné pohľadové línie v Pamiatkovej zóne			Botanická záhrada			Pozemná lanovka
				Cintorín			Cyklistické trasy
				Zeleň rekreačných a liečebných areálov			Osobné horské dopravné zariadenie
				Zeleň prevádzkových areálov			Lyžiarsky vleč
	Sídelná zeleň			<i>Sprievodná zeleň</i>			<i>Pešie a cyklistické trasy</i>
	Verejná zeleň			Brehové a sprievodné porasty vodných tokov			Hlavné vnútorné pešie a cyklistické trasy
	Historický park			Sprievodná zeleň dopravných koridorov			Rekreačný chodník
	Park a parkovo upravené plochy zelene						Rekreačný chodník - alternatíva
	Okrasná zeleň pri plochách obc. vybavenosti, bytových domoch, cestovnom ruchu a polyfunkcii			Šport			Turistický chodník
	Otvorené lúčne plochy			Športovo-rekreačné plochy			Podtatranská magistrála - výhľad
	Rekreačný les			Lyžiarska zjazdová trať			Ochranné pásma
				výhľad			Ochranné pásmo vodného toku
	<i>Záhrady rodinných domov</i>			Železnice			Ochranné pásmo cintorína
	Záhrady rodinných domov						Ochranné pásmo VTL plynu
				Vodné plochy a vodné toky			
	Krajinná zeleň			Vodné plochy			
	Pásmo nad hornou hranicou lesa			Vodné toky			
	<i>Lesy</i>						
	Les osobitného určenia - v chránených územiach a na lesných pozemkoch s výskytom biotopov európskeho významu alebo chránených druhov						



podklad:

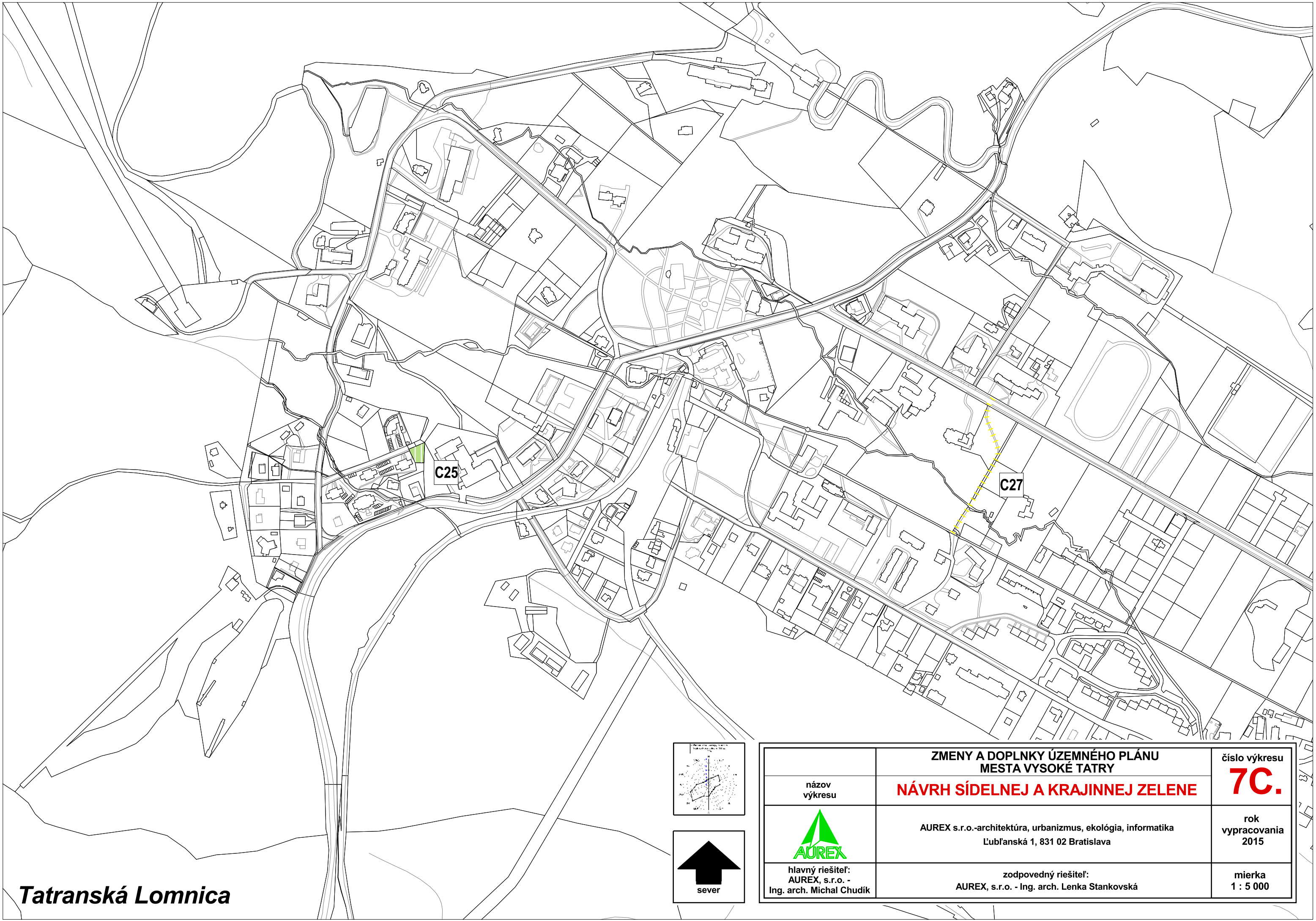
ÚZEMNÝ PLÁN MESTA VYSOKÉ TATRY

v znení ZaD 2011/1, 2011/2, 2012/1, 2013/1 a 2014/1

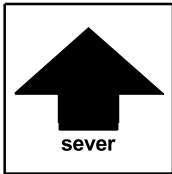
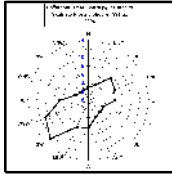
názov výkresu:


7C. NÁVRH SÍDELNEJ A KRAJINNEJ ZELENÉ

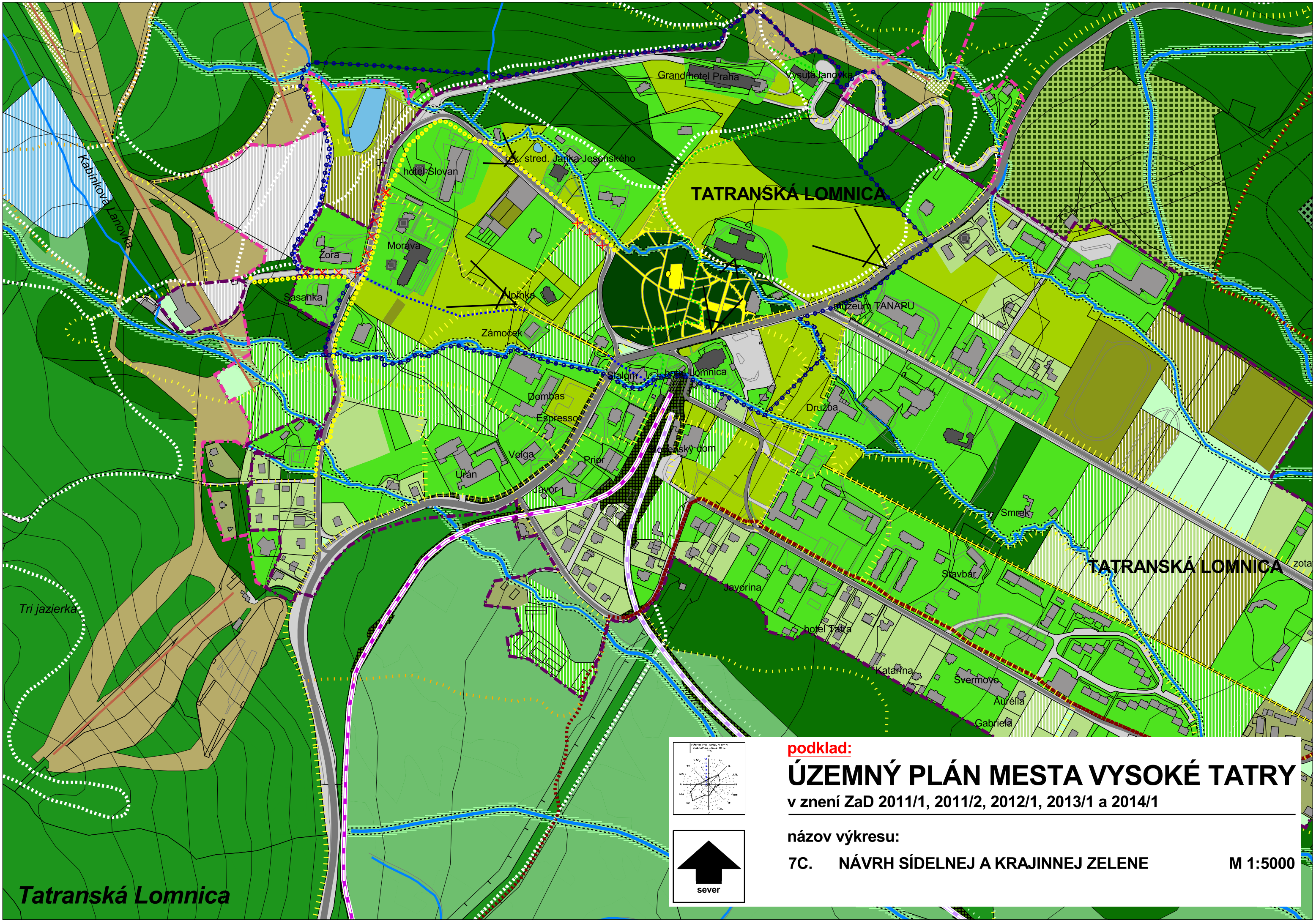
M 1:5000



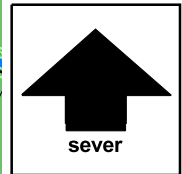
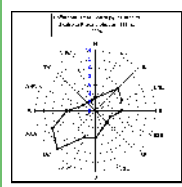
Tatranská Lomnica



	ZMENY A DOPLNKY ÚZEMNÉHO PLÁNU MESTA VYSOKÉ TATRY	číslo výkresu
názov výkresu	NÁVRH SÍDELNEJ A KRAJINNEJ ZELENÉ	7C.
	AUREX s.r.o.-architektúra, urbanizmus, ekológia, informatika Ľubľanská 1, 831 02 Bratislava	rok vypracovania 2015
hlavný riešiteľ: AUREX, s.r.o. - Ing. arch. Michal Chudík	zodpovedný riešiteľ: AUREX, s.r.o. - Ing. arch. Lenka Stankovská	mierka 1 : 5 000



Tatranská Lomnica



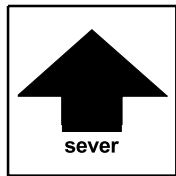
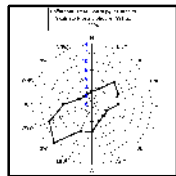
podklad:
ÚZEMNÝ PLÁN MESTA VYSOKÉ TATRY
v znení ZaD 2011/1, 2011/2, 2012/1, 2013/1 a 2014/1


názov výkresu:
7C. NÁVRH SÍDELNEJ A KRAJINNEJ ZELENÉ

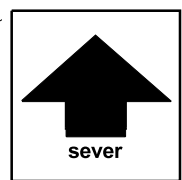
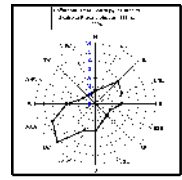
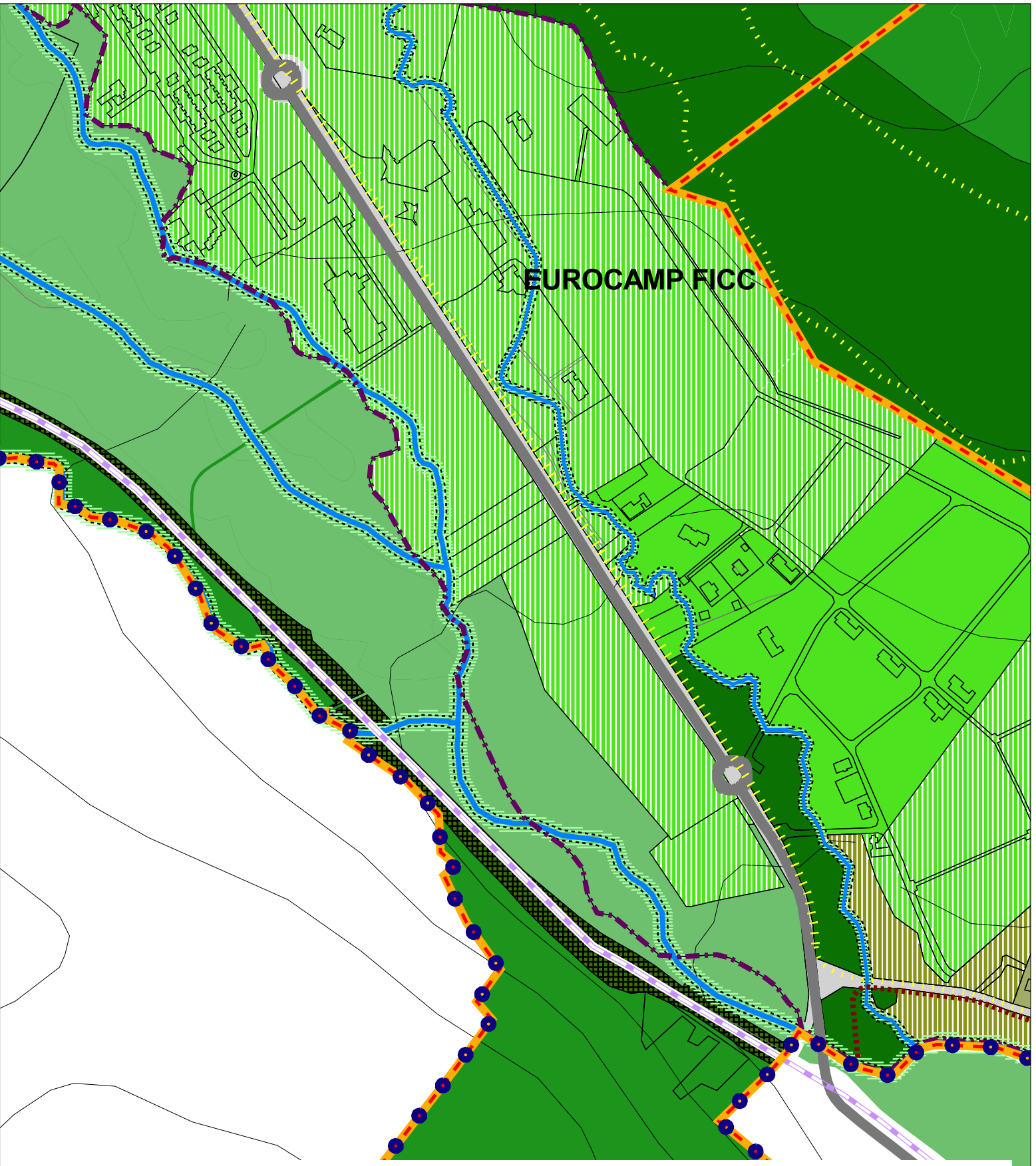
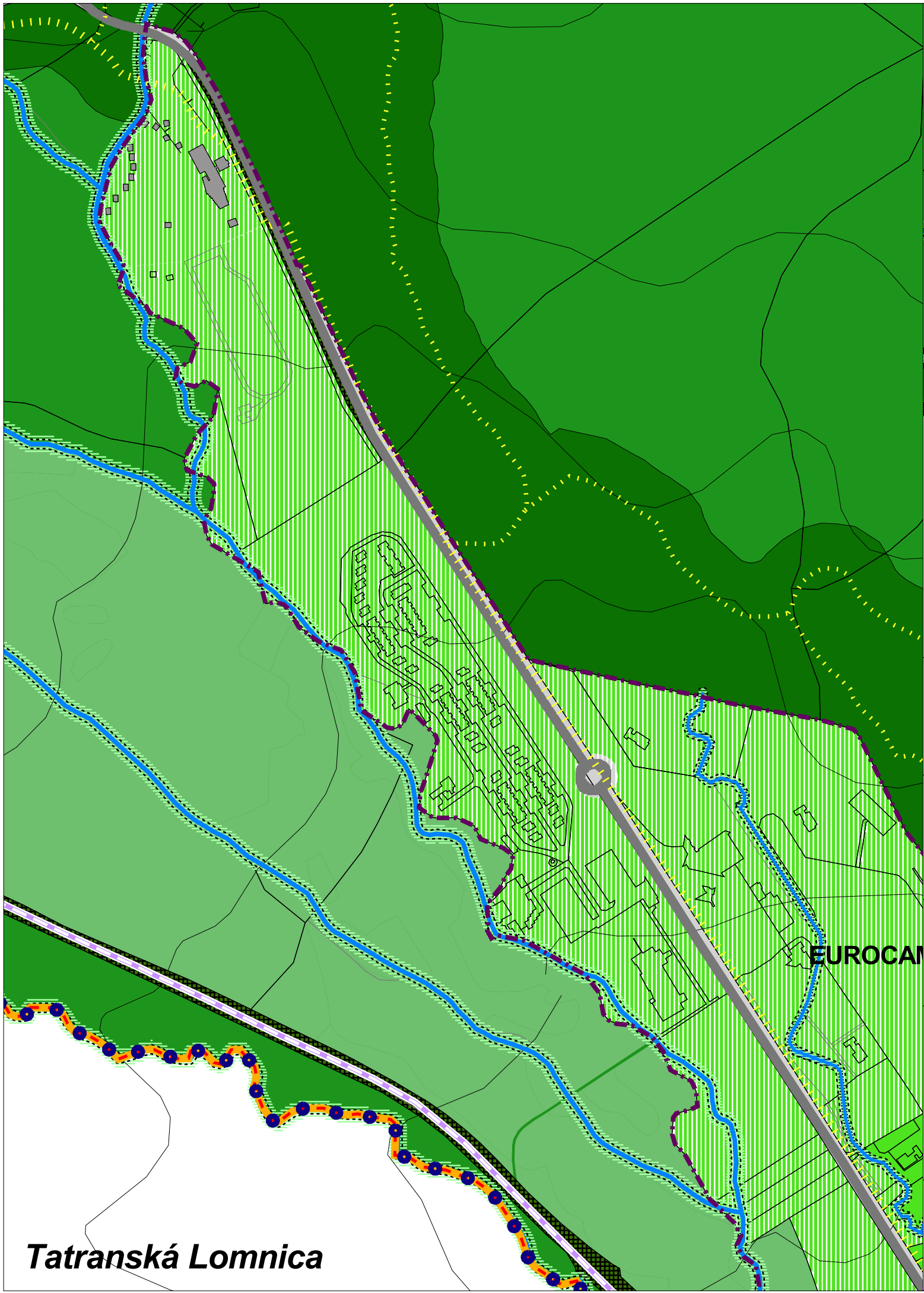
M 1:5000



Tatranská Lomnica



	ZMENY A DOPLNKY ÚZEMNÉHO PLÁNU MESTA VYSOKÉ TATRY	číslo výkresu
názov výkresu	NÁVRH SÍDELNEJ A KRAJINNEJ ZELENÉ	7C.
	AUREX s.r.o.-architektúra, urbanizmus, ekológia, informatika Ľubľanská 1, 831 02 Bratislava	rok vypracovania 2015
hlavný riešiteľ: AUREX, s.r.o. - Ing. arch. Michal Chudík	zodpovedný riešiteľ: AUREX, s.r.o. - Ing. arch. Lenka Stankovská	mierka 1 : 5 000



podklad:

ÚZEMNÝ PLÁN MESTA VYSOKÉ TATRY

v znení ZaD 2011/1, 2011/2, 2012/1, 2013/1 a 2014/1

názov výkresu:

7C. NÁVRH SÍDELNEJ A KRAJINNEJ ZELENÉ

M 1:5000



ZMENY A DOPLNKY ÚZEMNÉHO PLÁNU MESTA VYSOKÉ TATRY

č. 2014/2

etapa: **NÁVRH**

Legenda

Regulácia

R 1	Poradové číslo regulačného bloku
	Vymedzenie regulačného bloku
	Nezastaviteľné plochy
	Regulačný blok - zjazdové trate
	Regulačný blok - zjazdové trate výhľad

Limity územného rozvoja

	Ochranné pásmo železníc - 60 m
	Ochranné pásmo 22 kV - 10 m
	Ochranné pásmo VTL - 20 m
	Ochranné pásmo ČOV
	Ochranné pásmo cesty - 25 m
	Ochranné pásmo vodných tokov - 10 m pozdĺž oboch brehov
	Ochranné pásmo cintorína
	Objekty zapísané v ÚZPF
	Pamätihodnosti mesta Vysoké Tatry

Hranice

	Hranica kraja
	Hranica riešeného územia
	Hranica kúpeľného miesta
	Hranica katastrálneho územia
	Hranica pamiatkovej zóny
	Hranica kúpeľného územia
	Hranica zastavaného územia
	Hranica zastavaného územia - návrh

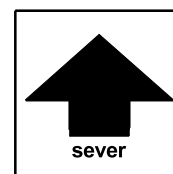
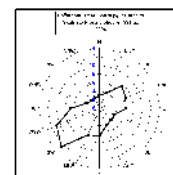
	Ochranné pásmo prír. min. zdroja 1. stupňa
	Ochranné pásmo prír. min. zdroja 2. stupňa
	Ložisko nevyhradeného nerastu

Ostatné neregulované funkčné plochy

	Rekreačný les
	Les
	Vodné toky

Doprava

	Obslužná komunikácia
	Zberná komunikácia B1, B2
	Obslužná komunikácia - návrh
	Zberná komunikácia B1, B2 - návrh
	Pozemná lanovka
	Tatranská električná železnica
	Tatranská električná železnica - návrh
	Železnice SR
	Osobné horské dopravné zariadenie
	Lyžiarsky vleč
	Hlavné vnútorné pešie a cyklistické ťahy
	Rekreačný chodník
	Rekreačný chodník - alternatíva
	Turistický chodník
	Os koridoru cyklomagistrály
	Lyžiarske bežecké trate



podklad:

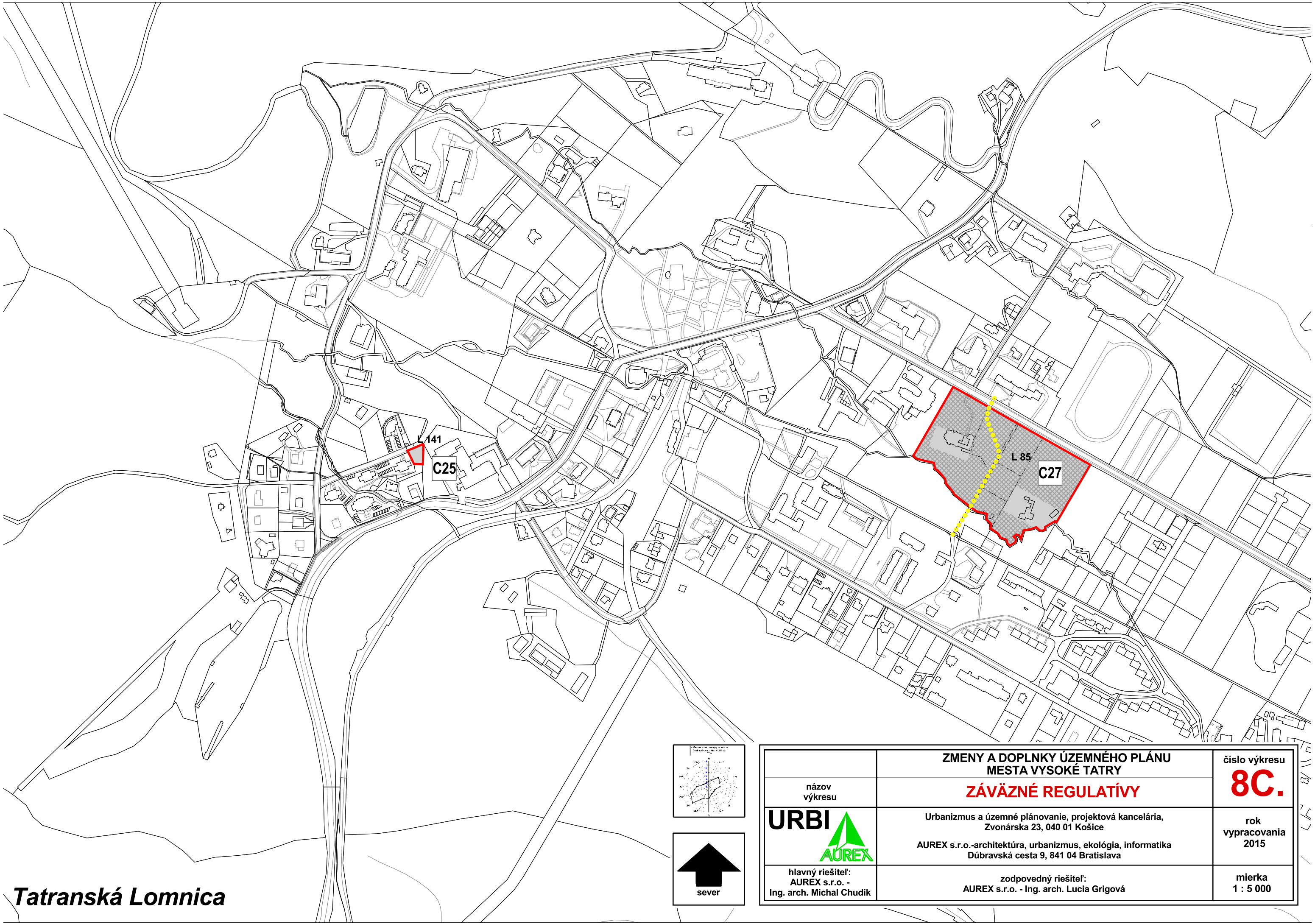
ÚZEMNÝ PLÁN MESTA VYSOKÉ TATRY

v znení ZaD 2011/1, 2011/2, 2012/1, 2013/1 a 2014/1

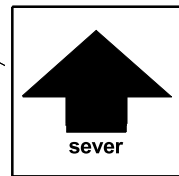
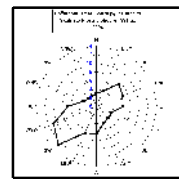
názov výkresu:


8C. ZÁVÄZNÉ REGULATÍVY

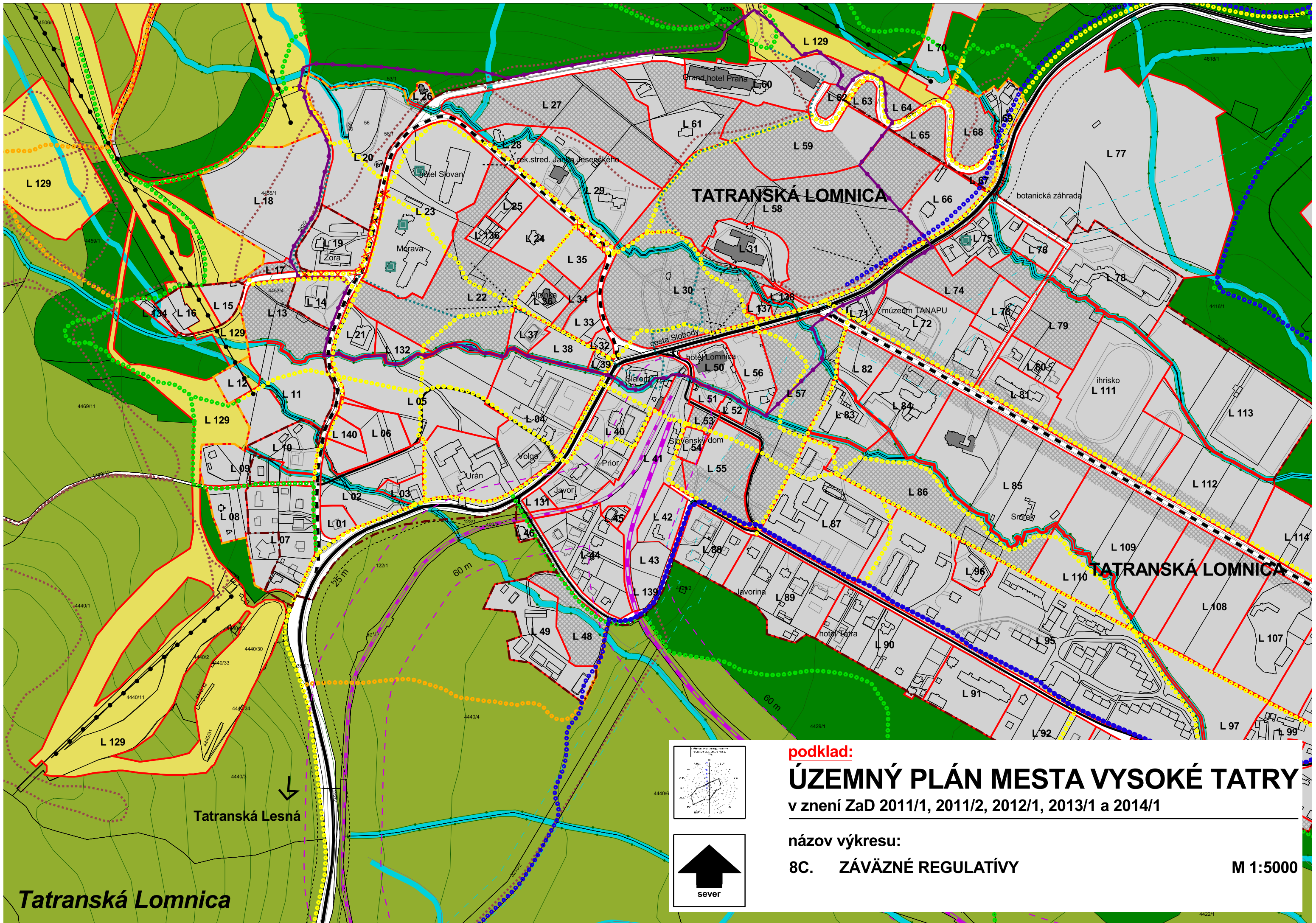
M 1:5000

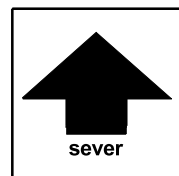
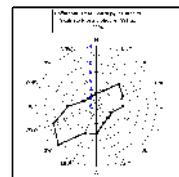


Tatranská Lomnica




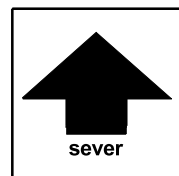
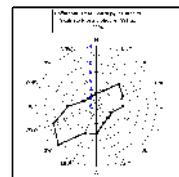
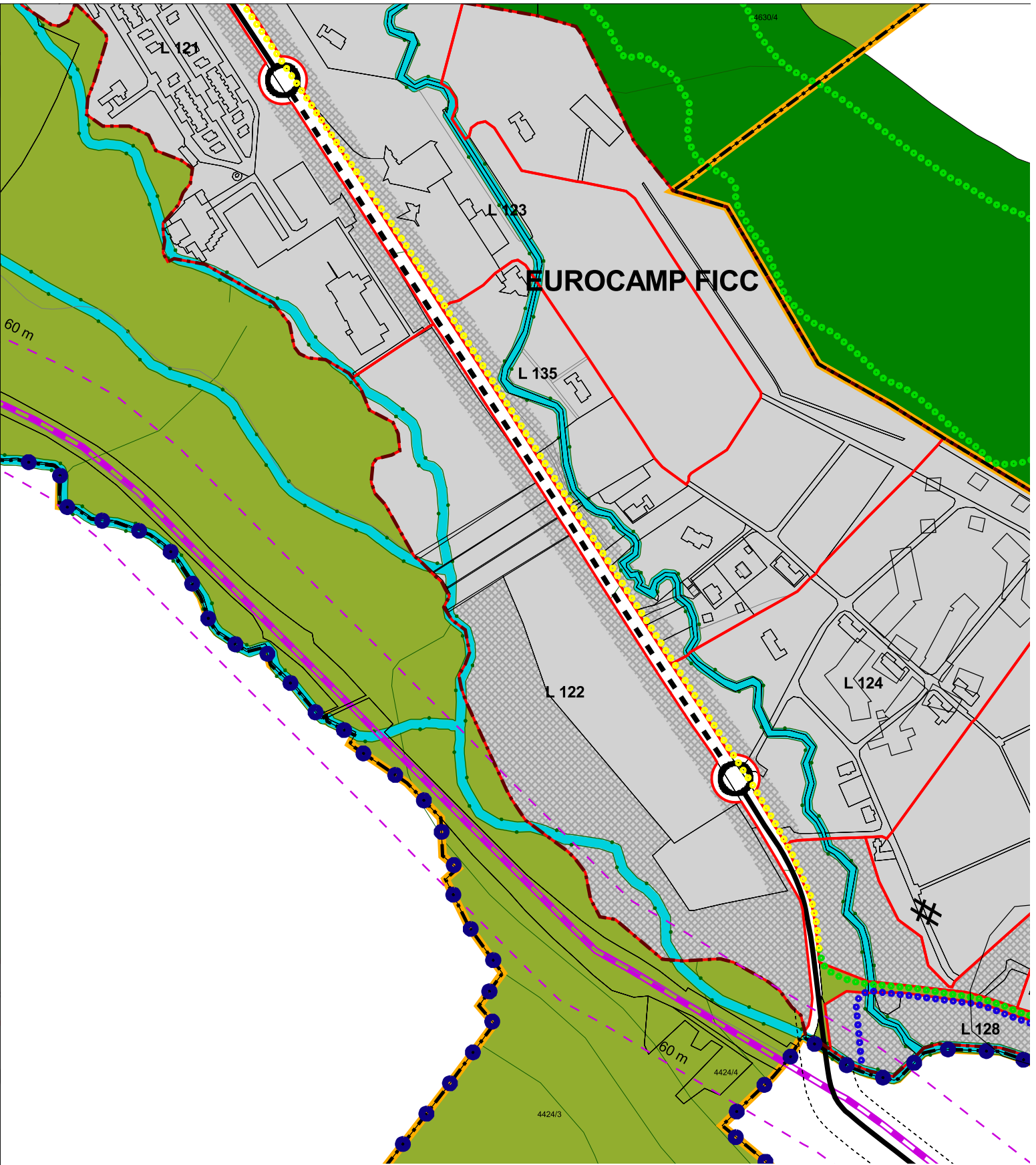
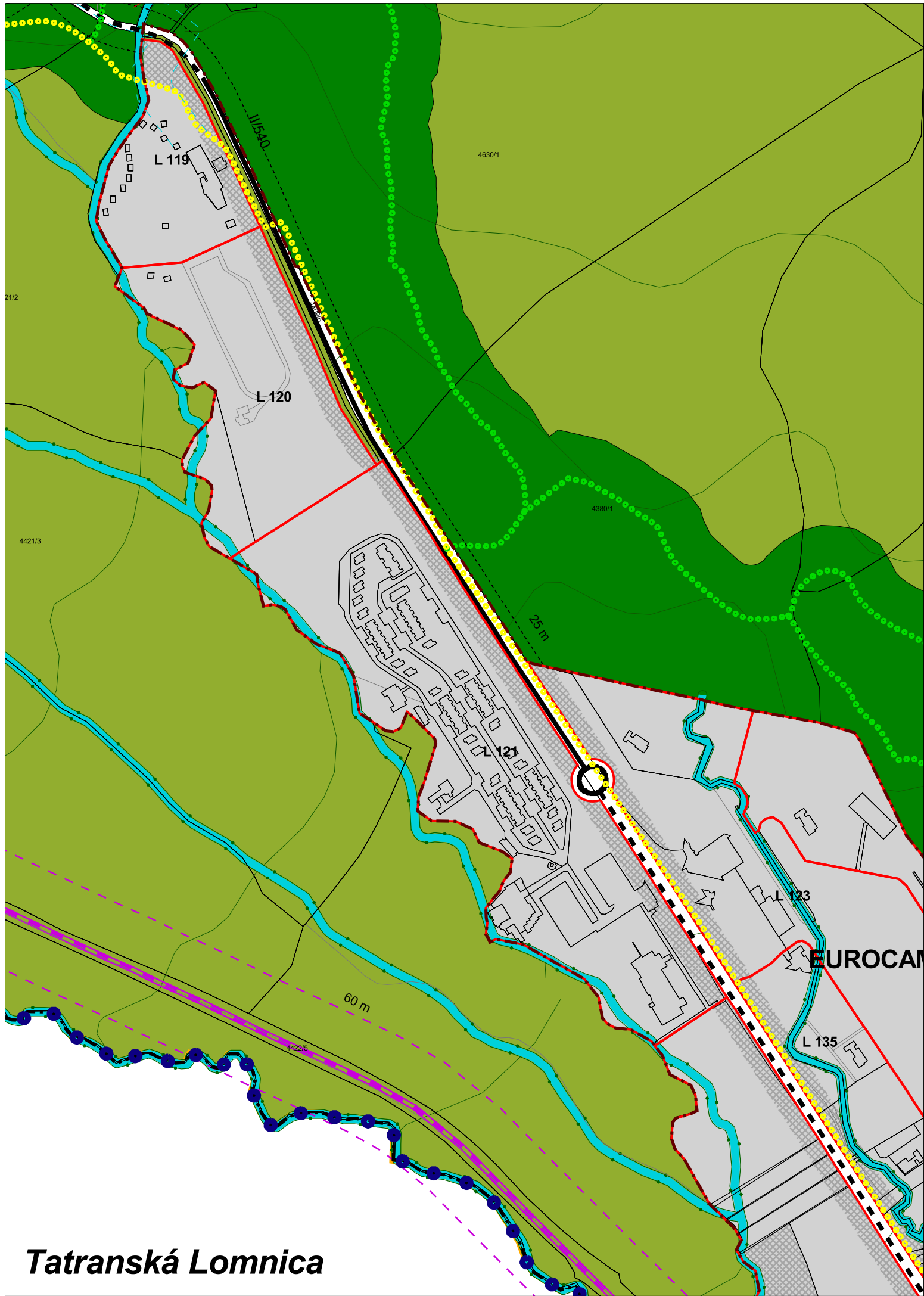
	ZMENY A DOPLNKY ÚZEMNÉHO PLÁNU MESTA VYSOKÉ TATRY	číslo výkresu
názov výkresu	ZÁVÄZNÉ REGULATÍVY	8C.
URBI 	Urbanizmus a územné plánovanie, projektová kancelária, Zvonárska 23, 040 01 Košice AUREX s.r.o.-architektúra, urbanizmus, ekológia, informatika Dúbravská cesta 9, 841 04 Bratislava	rok vypracovania 2015
hlavný riešiteľ: AUREX s.r.o. - Ing. arch. Michal Chudík	zodpovedný riešiteľ: AUREX s.r.o. - Ing. arch. Lucia Grigová	mierka 1 : 5 000





Tatranská Lomnica

	ZMENY A DOPLNKY ÚZEMNÉHO PLÁNU MESTA VYSOKÉ TATRY	číslo výkresu
názov výkresu	ZÁVÄZNÉ REGULATÍVY	8C.
URBI 	Urbanizmus a územné plánovanie, projektová kancelária, Zvonárska 23, 040 01 Košice AUREX s.r.o.-architektúra, urbanizmus, ekológia, informatika Dúbravská cesta 9, 841 04 Bratislava	rok vypracovania 2015
hlavný riešiteľ: AUREX s.r.o. - Ing. arch. Michal Chudík	zodpovedný riešiteľ: AUREX s.r.o. - Ing. arch. Lucia Grigová	mierka 1 : 5 000



podklad:

ÚZEMNÝ PLÁN MESTA VYSOKÉ TATRY

v znení ZaD 2011/1, 2011/2, 2012/1, 2013/1 a 2014/1

názov výkresu:

8C. ZÁVÄZNÉ REGULATÍVY

M 1:5000

Tatranská Lomnica



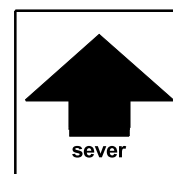
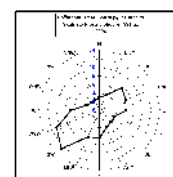
ZMENY A DOPLNKY ÚZEMNÉHO PLÁNU MESTA VYSOKÉ TATRY

č. 2014/2

etapa : **NÁVRH**

Legenda

	Cesta II. triedy
	Cesta II. triedy - tunel
	Miestne komunikácie
	Zdvojkolaženie TEŽ
	Cyklomagistrála
	Hlavné pešie a cyklistické chodníky
	Parkovisko
	Vodojem
	Vodný zdroj
	Úpravňa vody
	Čerpacia stanica vody
	Vodovodné potrubie
	Kanalizačné potrubie
	Čistiareň odpadových vôd
	22 kV kábelové elektrické vedenie
	10 kV kábelové elektrické vedenie
	Transformovňa 22/10/0,4 kV
	Transformovňa 10/0,4 kV
	Stredotlaký plynovod
	Požiarna zbrojnica
	Heliport
	Parkovací dom
	Studňa a čerpacia stanica vody
	Čistiareň odpadových vôd
	Vsakovacia nádrž
	22 kV vzdušné elektrické vedenie



podklad:

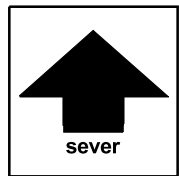
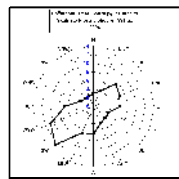
ÚZEMNÝ PLÁN MESTA VYSOKÉ TATRY

v znení ZaD 2011/1, 2011/2, 2012/1, 2013/1 a 2014/1

názov výkresu:

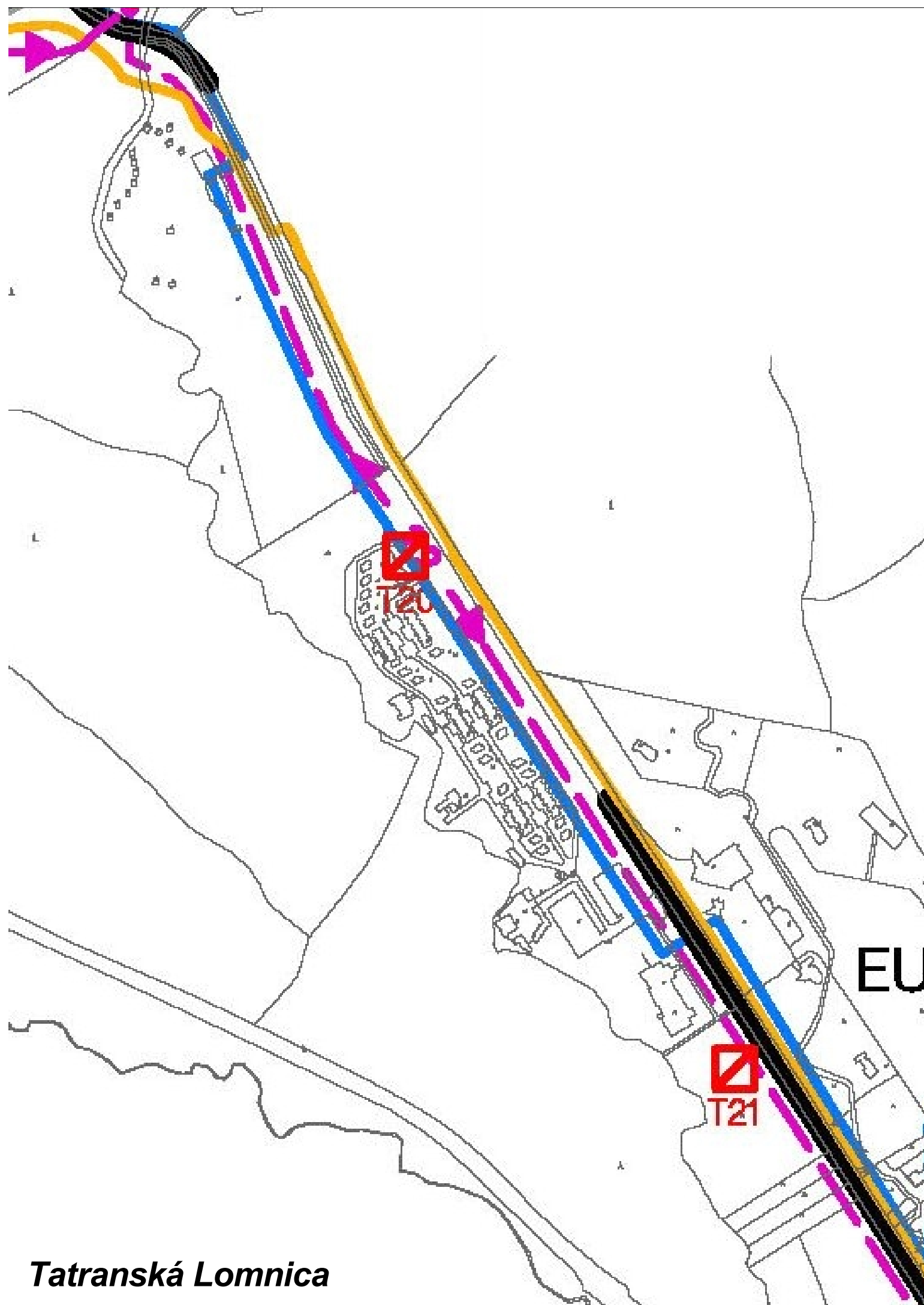
11C. SCHÉMA VEREJNOPROSPEŠNÝCH STAVIEB

M 1:5000



Tatranská Lomnica

	ZMENY A DOPLNKY ÚZEMNÉHO PLÁNU MESTA VYSOKÉ TATRY	číslo výkresu
názov výkresu	SCHÉMA VEREJNOPROSPEŠNÝCH STAVIEB	11C.
	AUREX s.r.o.-architektúra, urbanizmus, ekológia, informatika Ľubľanská 1, 831 02 Bratislava	rok vypracovania 2015
hlavný riešiteľ: AUREX, s.r.o. - Ing. arch. Michal Chudík	zodpovedný riešiteľ: AUREX, s.r.o. - Ing. arch. Lenka Stankovská	mierka 1 : 5 000



Tatranská Lomnica



VDJ.III.TL.P. - 764/768
2x2000m

podklad:

ÚZEMNÝ PLÁN MESTA VYSOKÉ TATRY

v znení ZaD 2011/1, 2011/2, 2012/1, 2013/1 a 2014/1

názov výkresu:

11C. SCHÉMA VEREJNOPROSPEŠNÝCH STAVIEB

M 1:5000