



s.r.o.

Architektúra, urbanizmus, ekológia, informatika, Ľubl'anská 1, 831 02 Bratislava

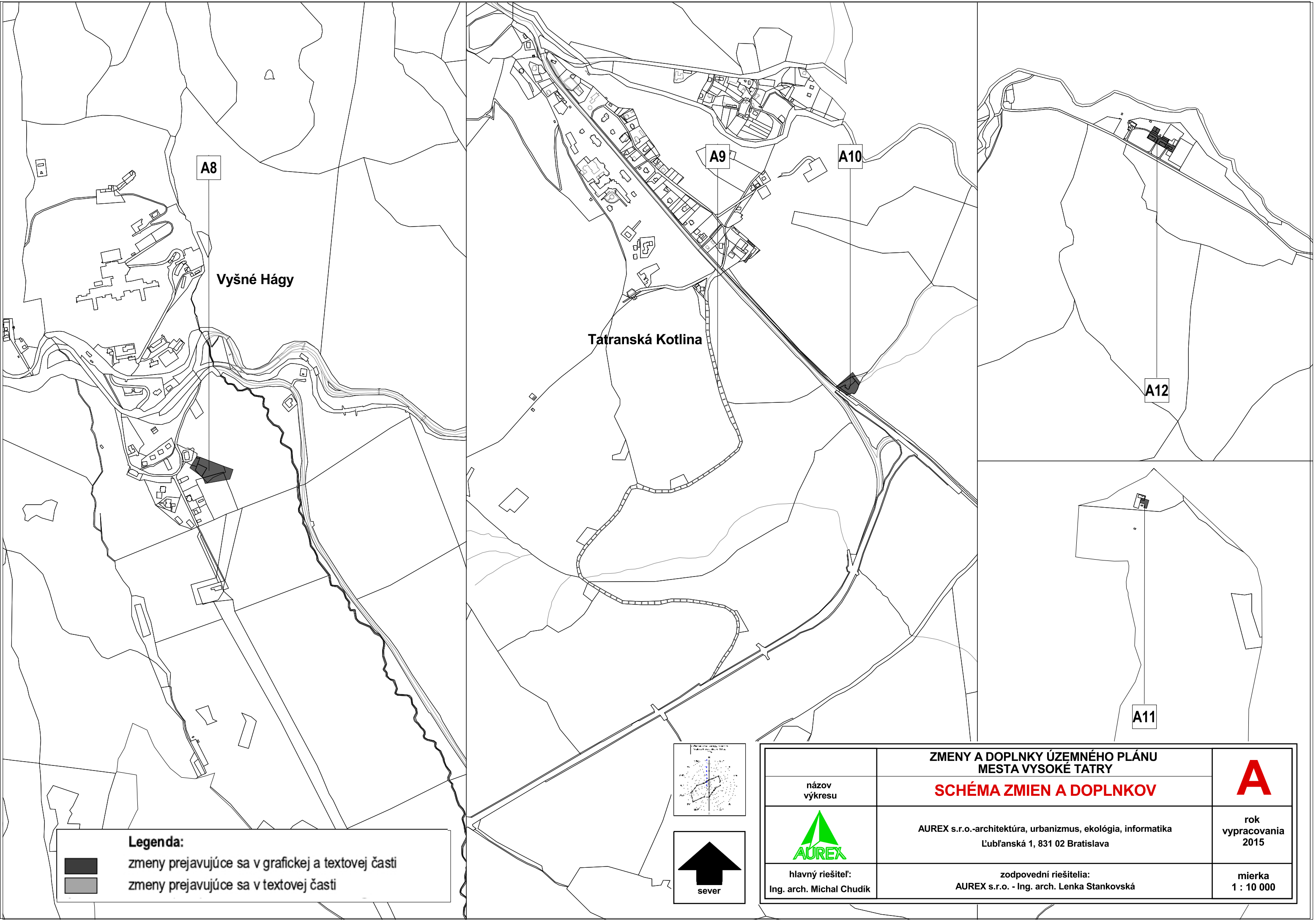
ZMENY A DOPLNKY ÚZEMNÉHO PLÁNU MESTA VYSOKÉ TATRY Č. 2014/2



GRAFICKÁ ČASŤ – ČASŤ A

Etapa: NÁVRH

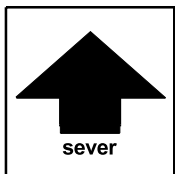
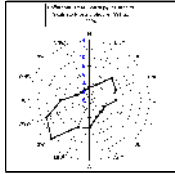
Február 2015




Legenda:

zmeny prejavujúce sa v grafickej a textovej časti

zmeny prejavujúce sa v textovej časti



	ZMENY A DOPLNKY ÚZEMNÉHO PLÁNU MESTA VYSKÉ TATRY	
názov výkresu	SCHÉMA ZMIEN A DOPLNKOV	
	AUREX s.r.o.-architektúra, urbanizmus, ekológia, informatika Ľubľanská 1, 831 02 Bratislava	
	rook vypracovania 2015	
hlavný riešiteľ: Ing. arch. Michal Chudík	zodpovední riešitelia: AUREX s.r.o. - Ing. arch. Lenka Stankovská	
	mierka 1 : 10 000	

A



ZMENY A DOPLNKY ÚZEMNÉHO PLÁNU MESTA VYSOKÉ TATRY

č. 2014/1

etapa: **NÁVRH**

Legenda

Hranice

stav	návrh	
		Hranica kraja
		Hranica kúpeľného miesta
		Hranica katastrálneho územia
		Hranica zastavaného územia
		Hranica kúpeľného územia
		Hranica TANAP-u
		Hranica prírodných rezervácií a národných prírodných rezervácií
		Ochranné pásmo prírodného minerálneho zdroja 1. stupňa
		Ochranné pásmo prírodného minerálneho zdroja 2. stupňa
		Ložisko nevyhradeného nerastu
		Pamiatková zóna

Funkčné plochy

		Cestovný ruch (CR)
		Polyfunkčné plochy (OV a CR)
		Polyfunkčné plochy (OV a Bb)
		Polyfunkčné plochy (Br a SR)
		Polyfunkčné plochy (S a CR)
		Polyfunkčné plochy (CR a KCR)
		Občianske vybavenie (OV)
		Kúpeľná liečba
		Športovo-rekreačné aktivity (SR)
		Športové vybavenie (S)
		Bytové domy (Bb)
		Rodinné domy (Br)

stav	návrh	
		Kempingy (KCR)
		Areály technickej vybavenosti
		Areály hospodárskych dvorov
		Areály zariadení les. hospodárstva
		Garáže a verejné parkoviská
		Osobné horské dopravné zariadenia
		Botanická záhrada
		Cintoríny
		Lesy
		Rekreačné lesy
		Trvalé trávne porasty
		Otvorené lúčne plochy
		Parkovo upravená zeleň
		Historický park
		Záhrady
		Vodné toky a plochy

		Objekty zapísané v ÚZPF
		Pamätihodnosti mesta Vysoké Tatry

Doprava

		Zberné komunikácie
		Obslužné komunikácie
		Pešie a cyklistické cesty-hlavné, rekreačné, rekreačno-alt., turistické
		Plochy železníc

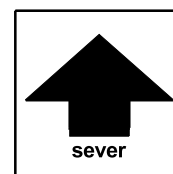
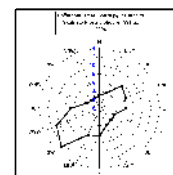
stav	návrh	
		Železničné trate
		Zdvojkofajnenie železničnej trate
		Autobusová stanica
		Železničná stanica
		Sústredené verejné parkoviská
		Sústredené verejné park. podzemné
		Parkovací dom
		Sústredené garážové dvory
		Čerpacia stanica pohonných hmôt

Šport

		Kabínková lanová dráha
		Sedačková lanová dráha
		Sedačková lanová dráha - výhľad
		Lyžiarsky vlek
		Lyžiarska zjazdová trať
		Koridor - lyž. zjazdové trate
		Koridor - lyž. zjazdové trate, územná rezerva
		Lyžiarska bežecká trať
		Koridor pre cyklomagistrálu

Ochranné pásma

		Cestné, železničné
		VTL plyn, 22kV vedenie
		Ochranné pásmo ČOV, cintorína
		Ochranné pásmo vodných tokov - 10m pozdĺž oboch brehov



podklad:

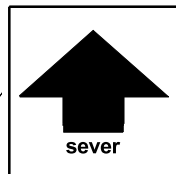
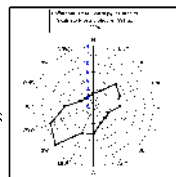
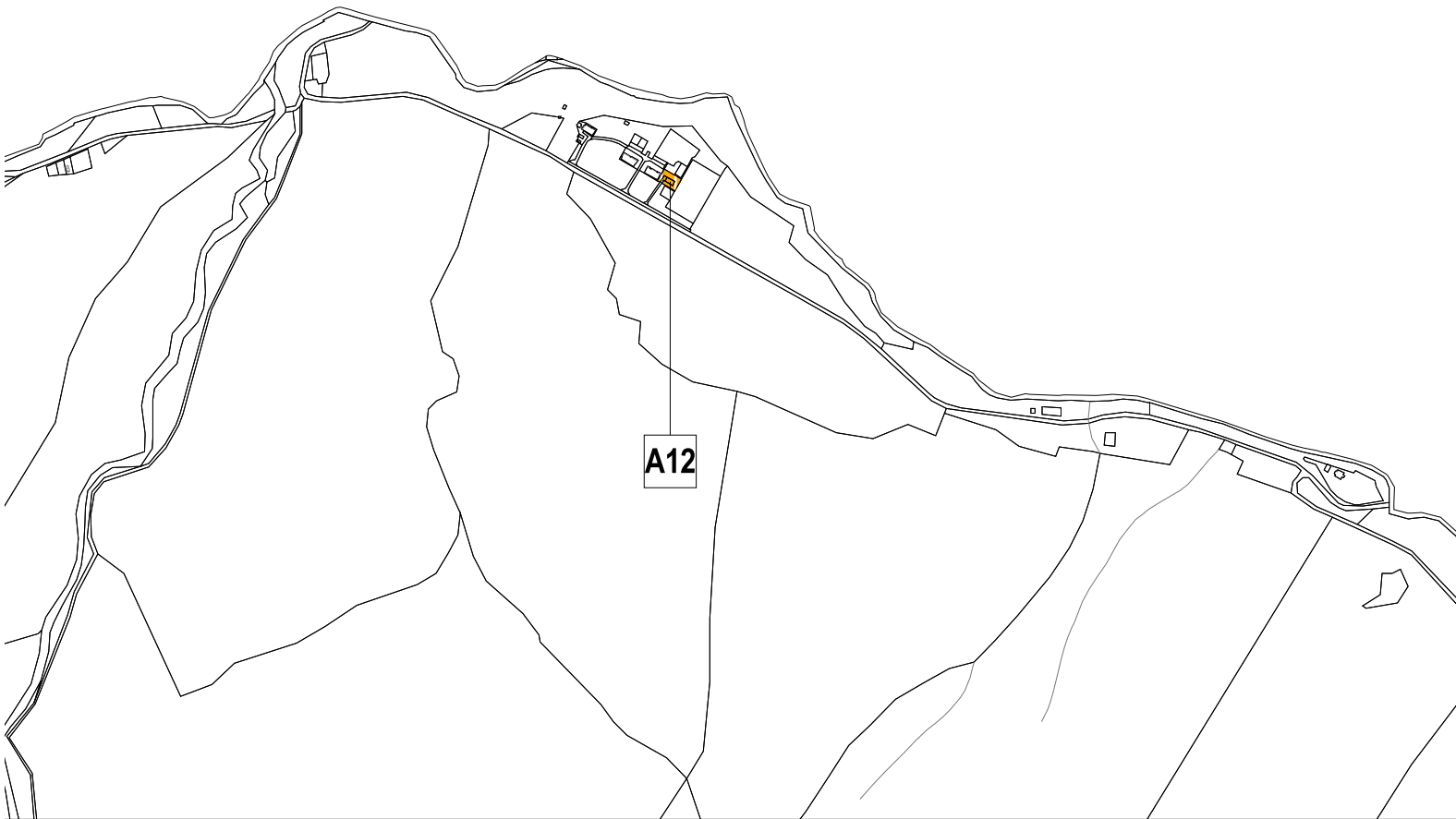
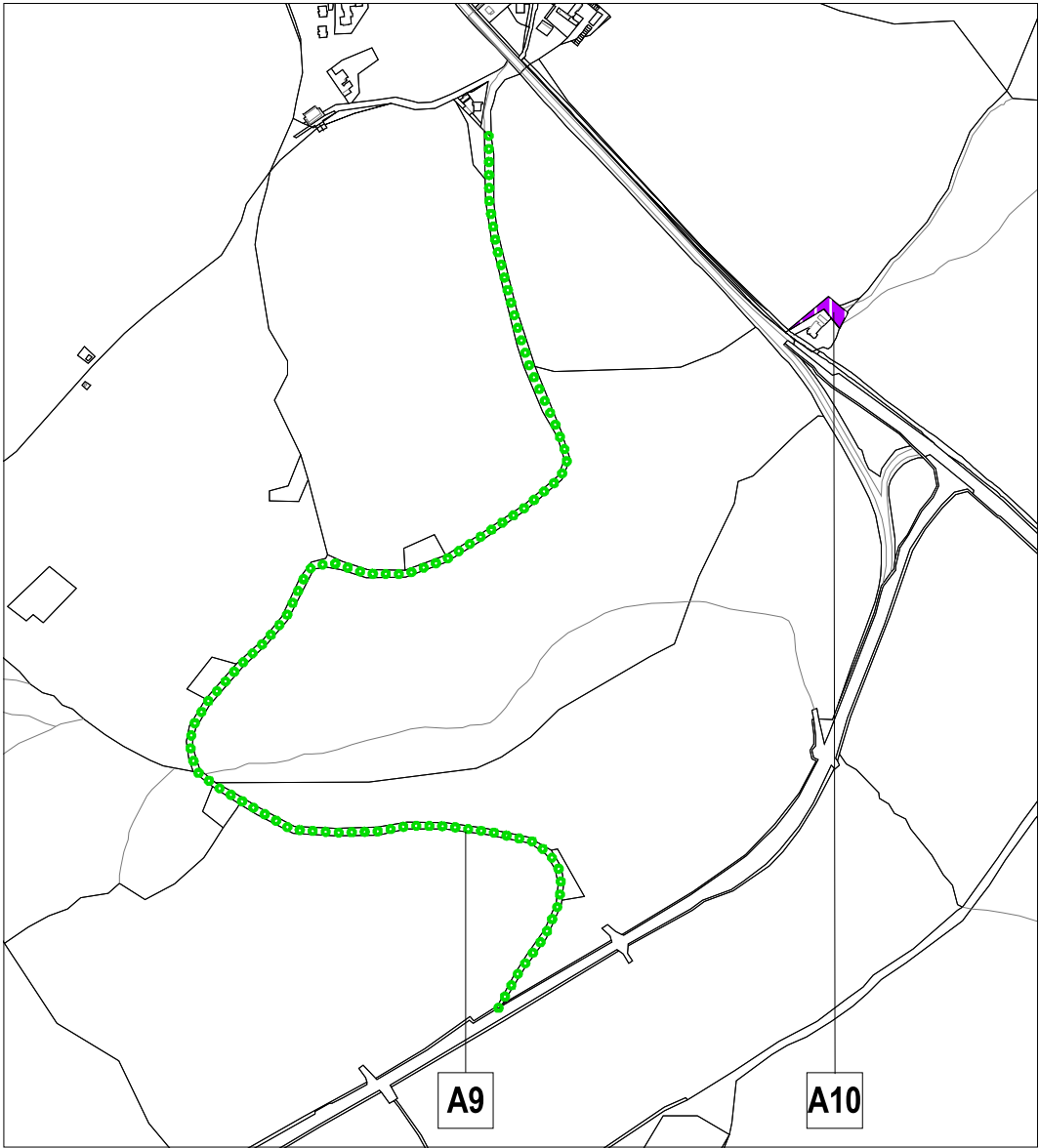
ÚZEMNÝ PLÁN MESTA VYSOKÉ TATRY


v znení ZaD 2011/1, 2011/2, 2012/1, 2013/1 a 2014/1

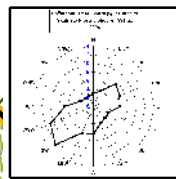
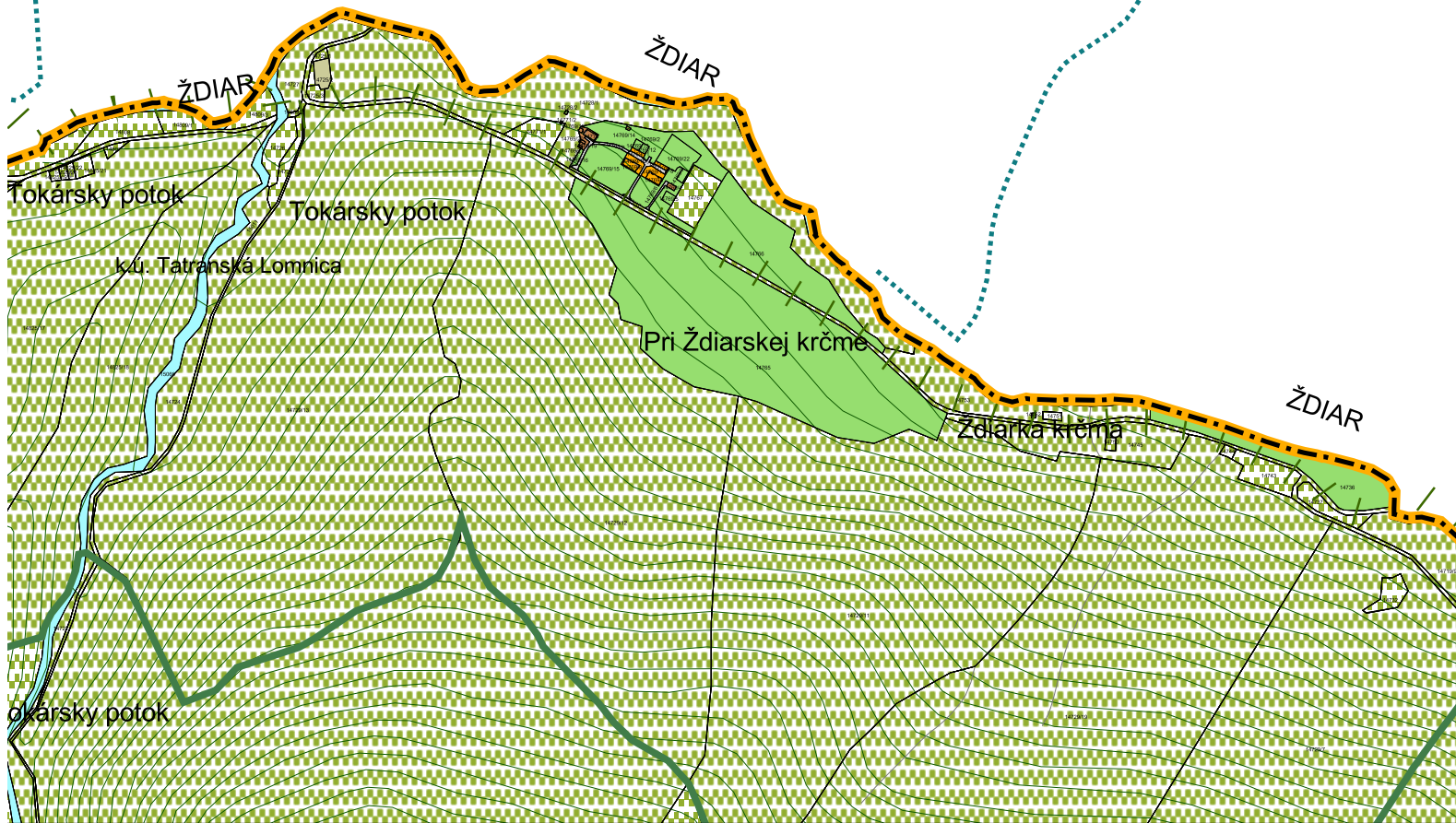
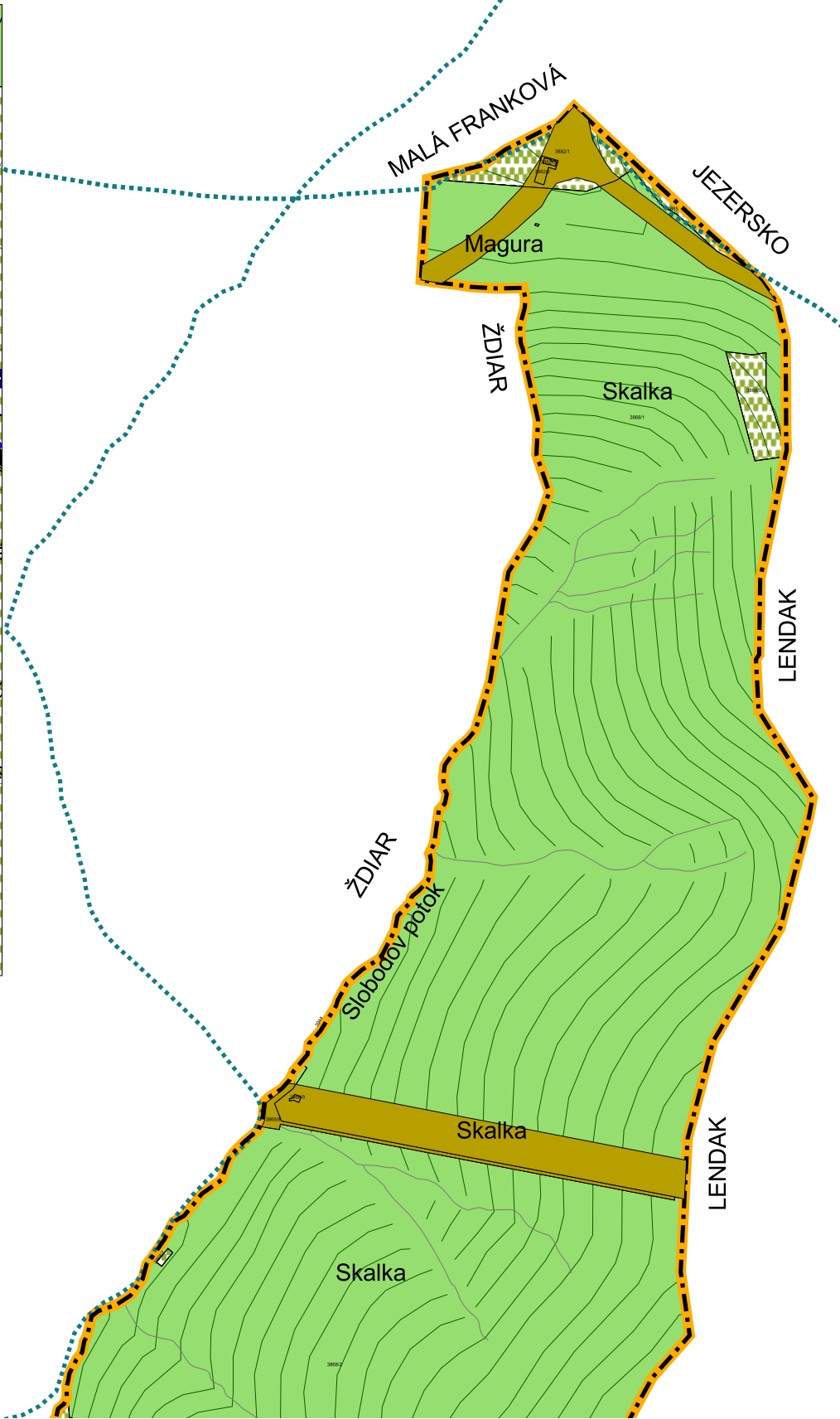
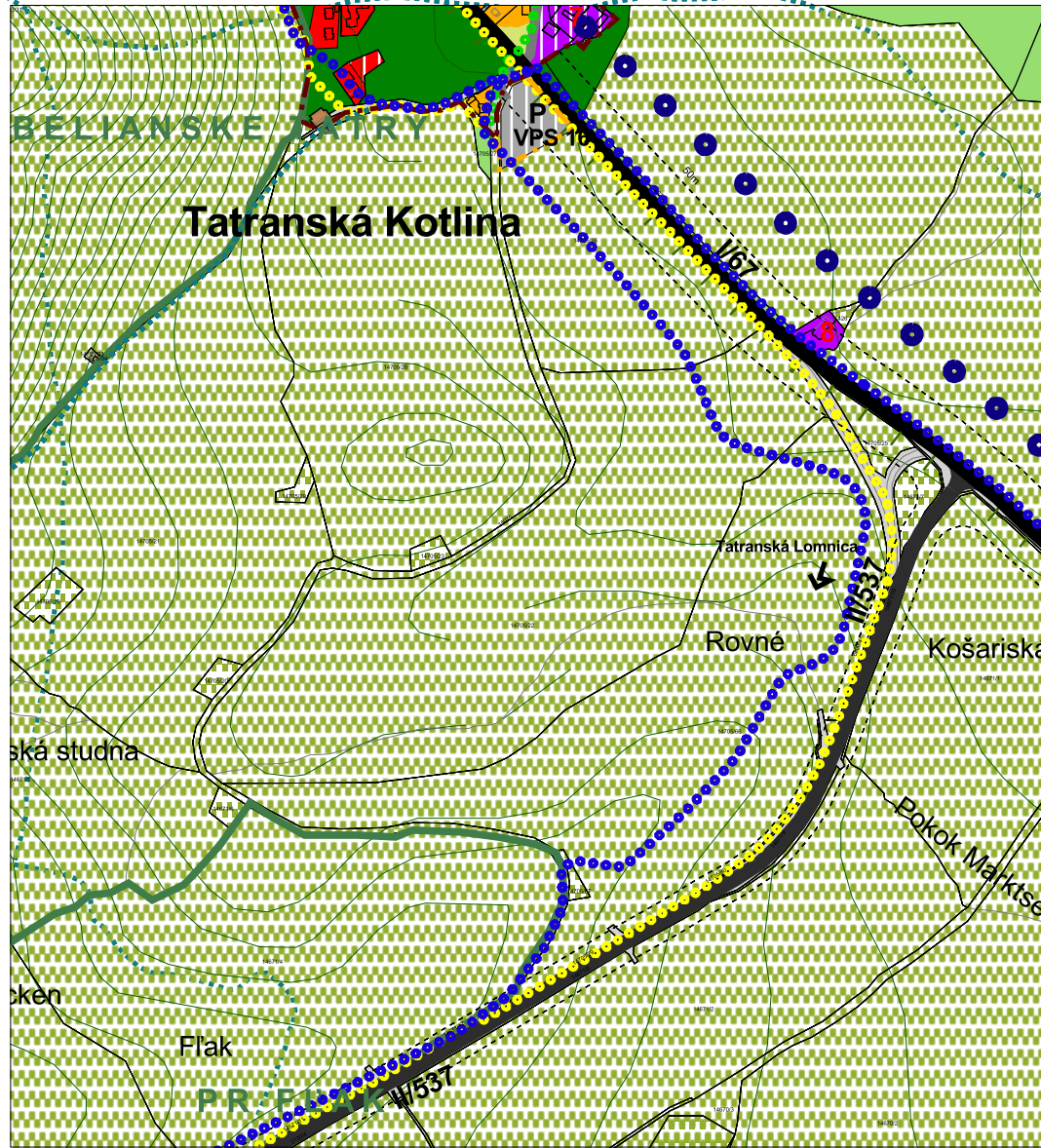
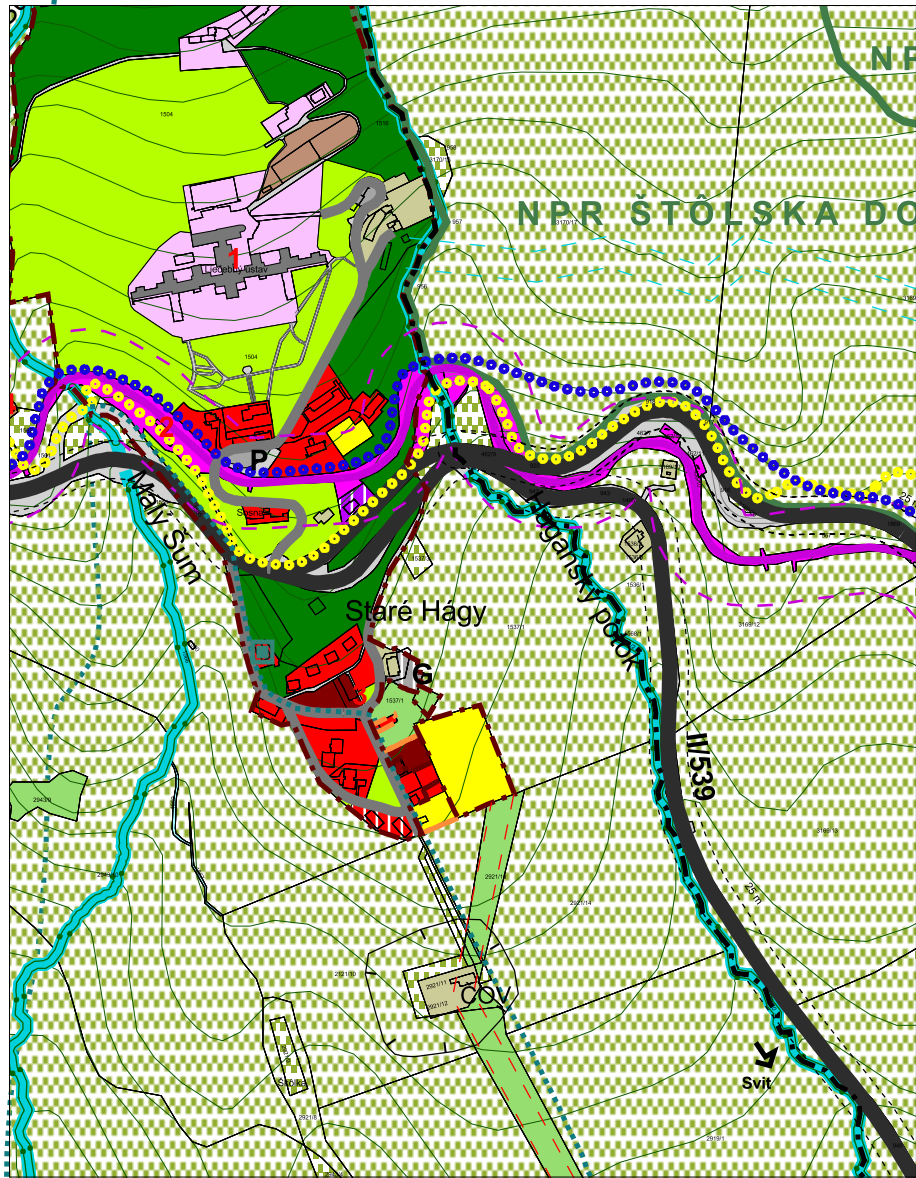
názov výkresu:

MVT2 KOMPLEXNÝ URBANISTICKÝ NÁVRH

M 1:10 000



	ZMENY A DOPLNKY ÚZEMNÉHO PLÁNU MESTA VYSOKÉ TATRY	číslo výkresu
názov výkresu	KOMPLEXNÝ URBANISTICKÝ NÁVRH	MVT2
	AUREX s.r.o.-architektúra, urbanizmus, ekológia, informatika Dúbravská cesta 9, 841 04 Bratislava	rok vypracovania 2015
hlavný riešiteľ: AUREX, s.r.o. - Ing. arch. Michal Chudík	zodpovedný riešiteľ: AUREX, s.r.o. - Ing. arch. Lenka Stankovská	mierka 1 : 10 000



podklad:

ÚZEMNÝ PLÁN MESTA VYSOKÉ TATRY

v znení ZaD 2011/1, 2011/2, 2012/1, 2013/1 a 2014/1

názov výkresu:

MVT2 KOMPLEXNÝ URBANISTICKÝ NÁVRH

M 1:10 000



Vyšné Hágy

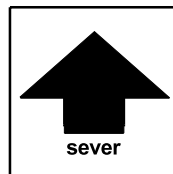
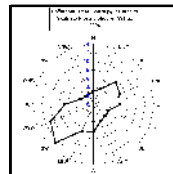



ZMENY A DOPLNKY ÚZEMNÉHO PLÁNU MESTA VYSOKÉ TATRY

č. 2014/2

lokalita A8

etapa: NÁVRH



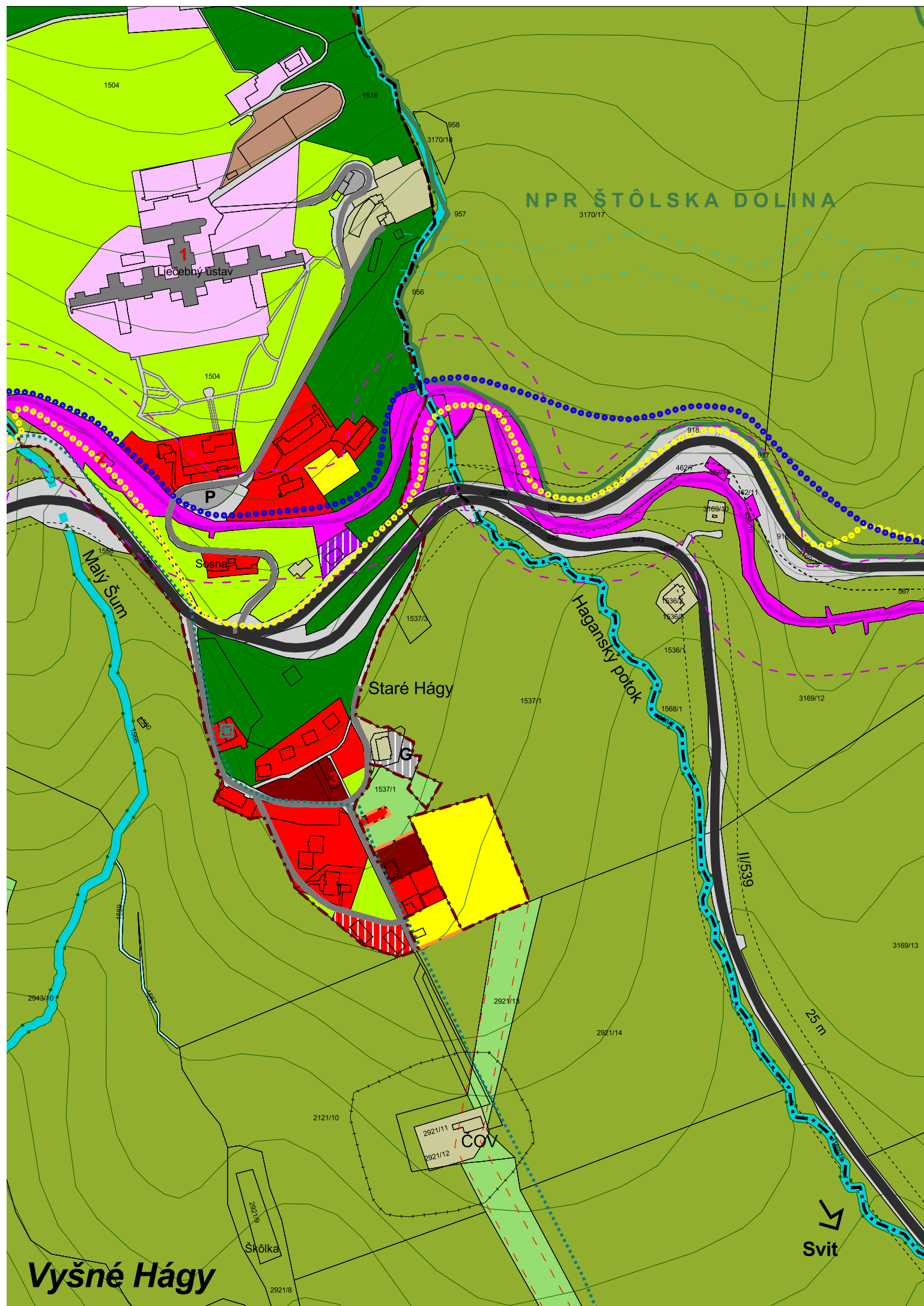
	ZMENY A DOPLNKY ÚZEMNÉHO PLÁNU MESTA VYSOKÉ TATRY	číslo výkresu
názov výkresu	KOMPLEXNÝ URBANISTICKÝ NÁVRH	4A.
	AUREX s.r.o.-architektúra, urbanizmus, ekológia, informatika Ľubľanská 1, 831 02 Bratislava	rok vypracovania 2015
hlavný riešiteľ: AUREX s.r.o. - Ing. arch. Michal Chudík	zodpovedný riešiteľ: AUREX s.r.o. - Ing. arch. Lenka Stankovská	mierka 1 : 5 000



ZMENY A DOPLNKY ÚZEMNÉHO PLÁNU MESTA VYSOKÉ TATRY

č. 2014/2

etapa: **NÁVRH**



Legenda

Hranice

stav	návrh	
		Hranica kraja
		Hranica kúpeľného miesta
		Hranica katastrálneho územia
		Hranica zastavaného územia
		Hranica kúpeľného územia
		Hranica TANAP-u
		Hranica prírodných rezervácií a národných prírodných rezervácií
		Ochranné pásmo prírodného minerálneho zdroja 1. stupňa
		Ochranné pásmo prírodného minerálneho zdroja 2. stupňa
		Ložisko nevyhradeného nerastu
		Pamiatková zóna

Funkčné plochy

stav	návrh	
		Cestovný ruch (CR)
		Polyfunkčné plochy (OV a CR)
		Polyfunkčné plochy (OV a Bb)
		Polyfunkčné plochy (Br a SR)
		Polyfunkčné plochy (S a CR)
		Polyfunkčné plochy (CR a KCR)
		Občianske vybavenie (OV)
		Kúpeľná liečba
		Športovo-rekreačné aktivity (SR)
		Športové vybavenie (S)
		Bytové domy (Bb)
		Rodinné domy (Br)

stav	návrh	
		Kempingy (KCR)
		Areály technickej vybavenosti
		Areály hospodárskych dvorov
		Areály zariadení les. hospodárstva
		Garáže a verejné parkoviská
		Osobné horské dopravné zariadenia
		Botanická záhrada
		Cintoríny
		Lesy
		Rekreačné lesy
		Trvalé trávne porasty
		Otvorené lúčne plochy
		Parkovo upravená zeleň
		Historický park
		Záhrady
		Vodné toky a plochy
		Objekty zapísané v ÚZPF
		Pamätihodnosti mesta Vysoké Tatry

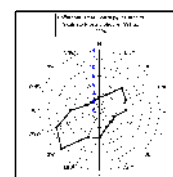
Doprava

stav	návrh	
		Zberné komunikácie
		Obslužné komunikácie
		Pešie a cyklistické cesty-hlavné, rekreačné, rekreačné-altern., turistické
		Plochy železníc

stav	návrh	
		Železničné trate
		Zdvojkofajnenie železničnej trate
		AS Autobusová stanica
		ŽS Železničná stanica
		Sústredené verejné parkoviská
		PP Sústredené verejné park. podzemné
		Parkovací dom
		Sústredené garážové dvory
		Čerpacia stanica pohonných hmôt
		Šport
		Kabínková lanová dráha
		Sedačková lanová dráha
		Sedačková lanová dráha - výhľad
		Lyžiarsky vlek
		Lyžiarska zjazdová trať
		Koridor - lyž. zjazdové trate
		Koridor - lyž. zjazdové trate, územná rezerva
		Lyžiarska bežecká trať
		Koridor pre cyklomagistrálu

Ochranné pásma

stav	návrh	
		Cestné, železničné
		VTL plyn, 22kV vedenie
		Ochranné pásmo ČOV, cintorína
		Ochranné pásmo vodných tokov - 10m pozdĺž oboch brehov



podklad:

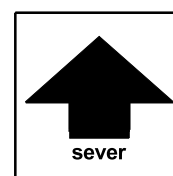
ÚZEMNÝ PLÁN MESTA VYSOKÉ TATRY

v znení ZaD 2011/1, 2011/2, 2012/1, 2013/1 a 2014/1

názov výkresu:

4A. KOMPLEXNÝ URBANISTICKÝ NÁVRH

M 1:5000



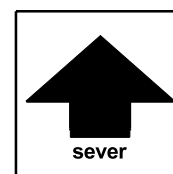
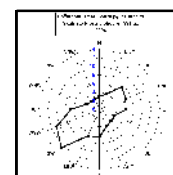
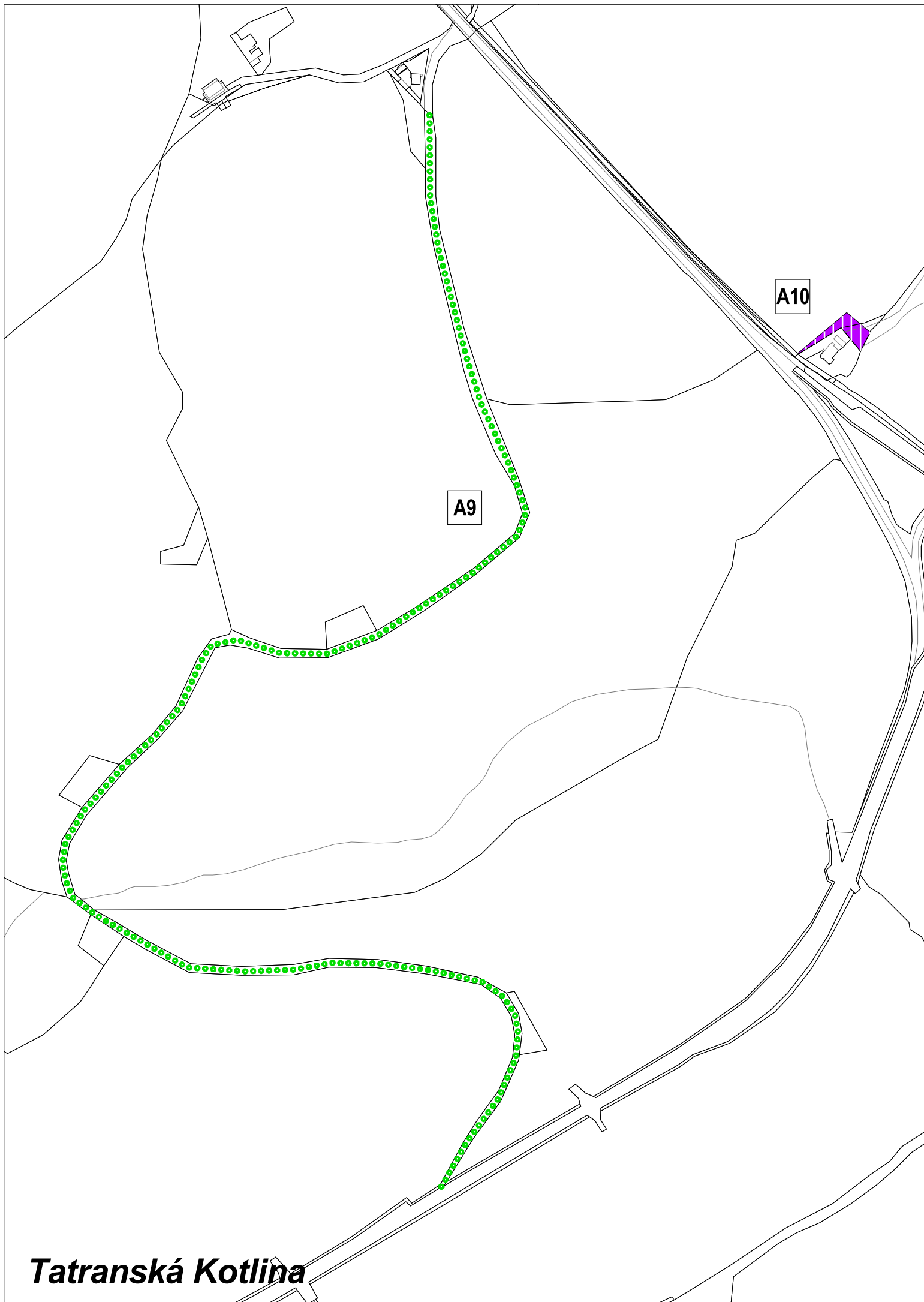



ZMENY A DOPLNKY ÚZEMNÉHO PLÁNU MESTA VYSOKÉ TATRY

č. 2014/2

lokality A9 a A10

etapa: NÁVRH



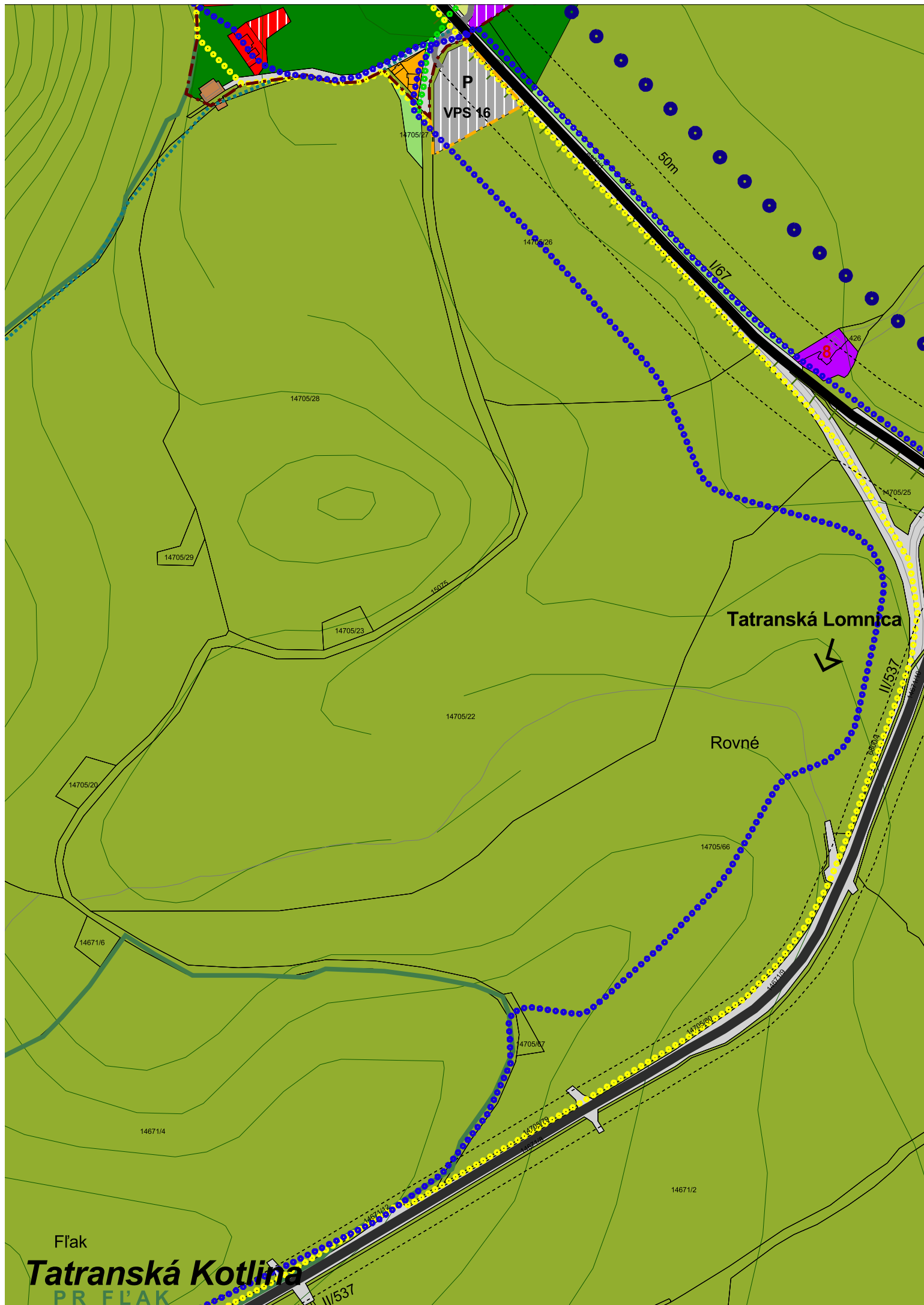
	ZMENY A DOPLNKY ÚZEMNÉHO PLÁNU MESTA VYSOKÉ TATRY	číslo výkresu
názov výkresu	KOMPLEXNÝ URBANISTICKÝ NÁVRH	4A.
	AUREX s.r.o.-architektúra, urbanizmus, ekológia, informatika Ľubľanská 1, 831 02 Bratislava	rok vypracovania 2015
hlavný riešiteľ: AUREX s.r.o. - Ing. arch. Michal Chudík	zodpovedný riešiteľ: AUREX s.r.o. - Ing. arch. Lenka Stankovská	mierka 1 : 5 000



ZMENY A DOPLNKY ÚZEMNÉHO PLÁNU MESTA VYSOKÉ TATRY

č. 2014/2

etapa: **NÁVRH**



Legenda

Hranice

stav	návrh	
		Hranica kraja
		Hranica kúpeľného miesta
		Hranica katastrálneho územia
		Hranica zastavaného územia
		Hranica kúpeľného územia
		Hranica TANAP-u
		Hranica prírodných rezervácií a národných prírodných rezervácií
		Ochranné pásmo prírodného minerálneho zdroja 1. stupňa
		Ochranné pásmo prírodného minerálneho zdroja 2. stupňa
		Ložisko nevyhradeného nerastu
		Pamiatková zóna

Funkčné plochy

		Cestovný ruch (CR)
		Polyfunkčné plochy (OV a CR)
		Polyfunkčné plochy (OV a Bb)
		Polyfunkčné plochy (Br a SR)
		Polyfunkčné plochy (S a CR)
		Polyfunkčné plochy (CR a KCR)
		Občianske vybavenie (OV)
		Kúpeľná liečba
		Športovo-rekreačné aktivity (SR)
		Športové vybavenie (S)
		Bytové domy (Bb)
		Rodinné domy (Br)

stav	návrh	
		Kempingy (KCR)
		Areály technickej vybavenosti
		Areály hospodárskych dvorov
		Areály zariadení les. hospodárstva
		Garáže a verejné parkoviská
		Osobné horské dopravné zariadenia
		Botanická záhrada
		Cintoríny
		Lesy
		Rekreačné lesy
		Trvalé trávne porasty
		Otvorené lúčne plochy
		Parkovo upravená zeleň
		Historický park
		Záhrady
		Vodné toky a plochy
		Objekty zapísané v ÚZPF
		Pamätihodnosti mesta Vysoké Tatry

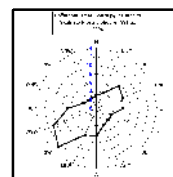
Doprava

		Zberné komunikácie
		Obslužné komunikácie
		Pešie a cyklistické cesty-hlavné, rekreačné, rekreačné-altern., turistické
		Plochy železníc

stav	návrh	
		Železničné trate
		Zdvojkoľajnenie železničnej trate
		Autobusová stanica
		Železničná stanica
		Sústredené verejné parkoviská
		Sústredené verejné park. podzemné
		Parkovací dom
		Sústredené garážové dvory
		Čerpacia stanica pohonných hmôt
		Šport
		Kabínková lanová dráha
		Sedačková lanová dráha
		Sedačková lanová dráha - výhľad
		Lyžiarsky vlek
		Lyžiarska zjazdová trať
		Koridor - lyž. zjazdové trate
		Koridor - lyž. zjazdové trate, územná rezerva
		Lyžiarska bežecká trať
		Koridor pre cyklomagistrálu

Ochranné pásmo

		Cestné, železničné
		VTL plyn, 22kV vedenie
		Ochranné pásmo ČOV, cintorína
		Ochranné pásmo vodných tokov - 10m pozdĺž oboch brehov



podklad:

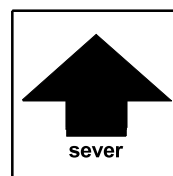
ÚZEMNÝ PLÁN MESTA VYSOKÉ TATRY

v znení ZaD 2011/1, 2011/2, 2012/1, 2013/1 a 2014/1

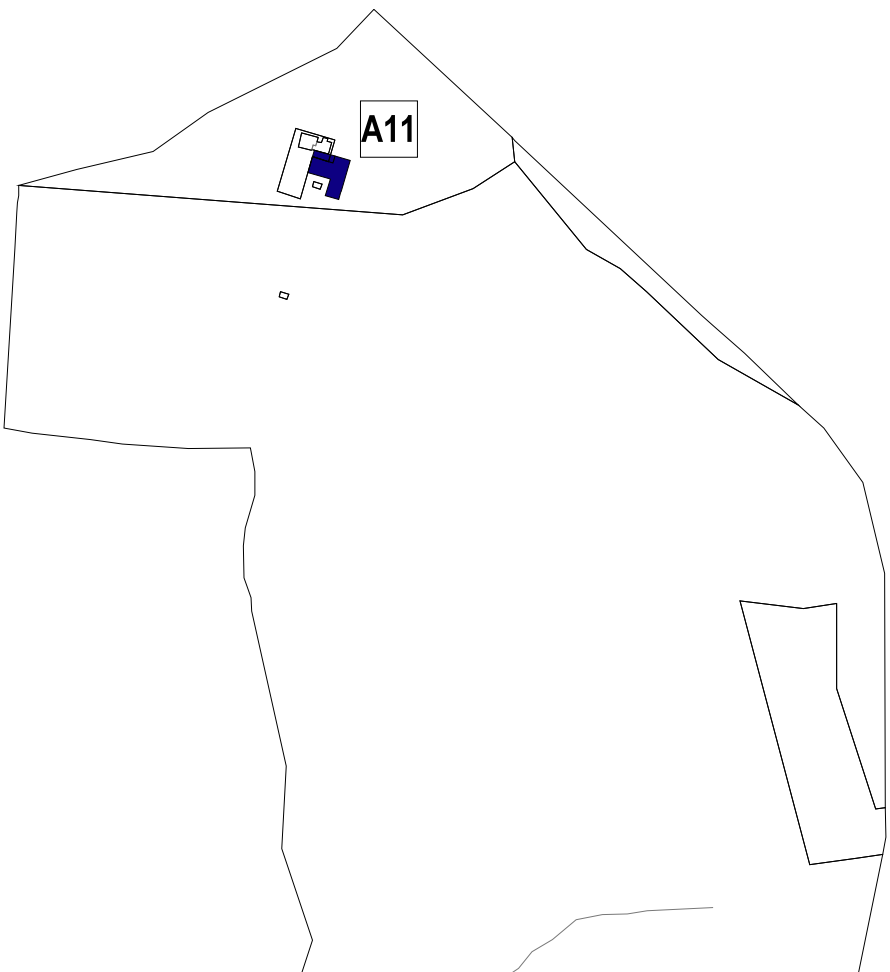
názov výkresu:

4A. KOMPLEXNÝ URBANISTICKÝ NÁVRH

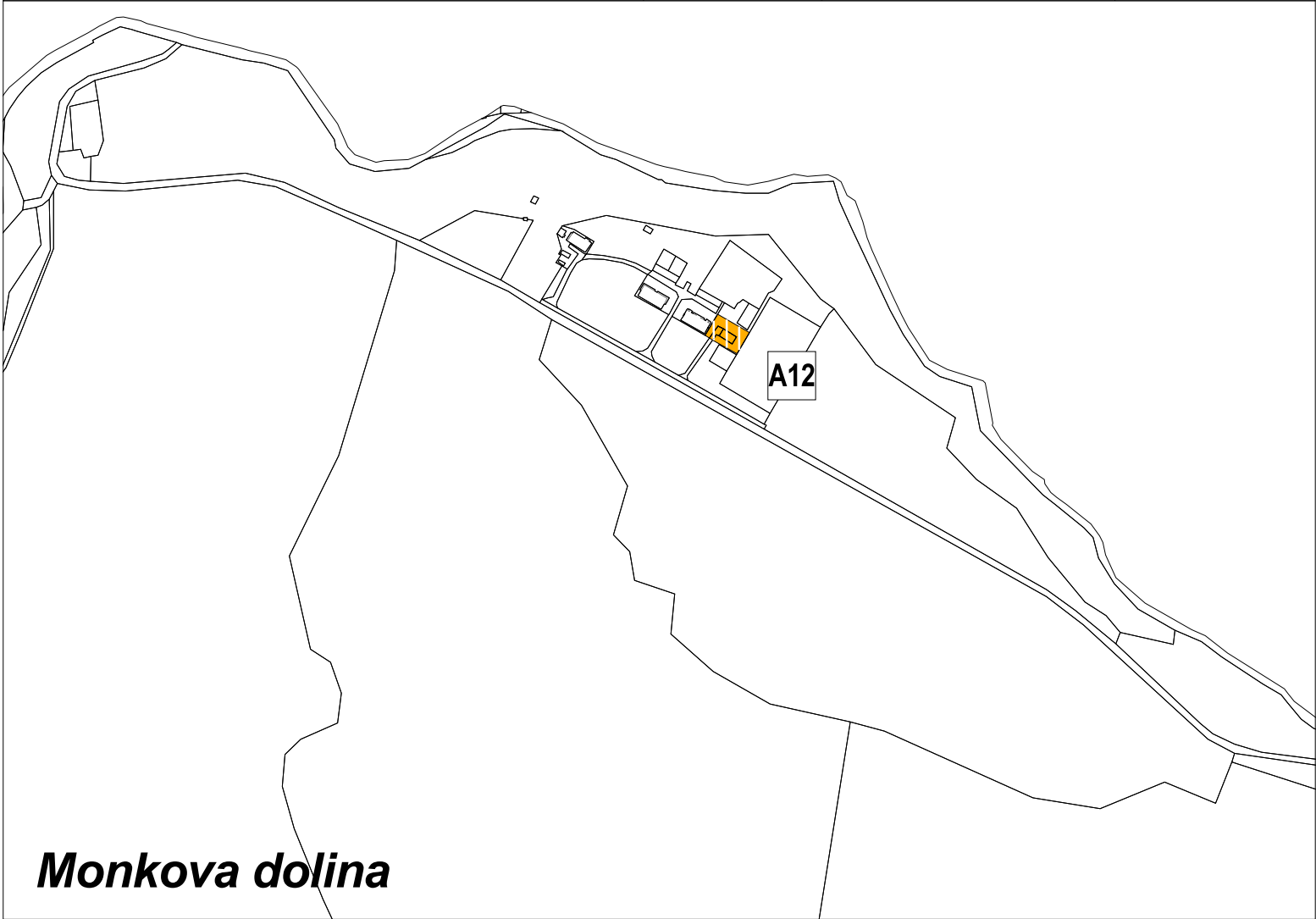
M 1:5000



Bachledova dolina



Monkova dolina

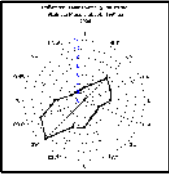


ZMENY A DOPLNKY ÚZEMNÉHO PLÁNU MESTA
VYSOKÉ TATRY

č. 2014/2

lokality A11 a A12

etapa: NÁVRH



	ZMENY A DOPLNKY ÚZEMNÉHO PLÁNU MESTA VYSOKÉ TATRY	číslo výkresu
názov výkresu	KOMPLEXNÝ URBANISTICKÝ NÁVRH	4A.
	AUREX s.r.o.-architektúra, urbanizmus, ekológia, informatika Ľubľanská 1, 831 02 Bratislava	rok vypracovania 2015
hlavný riešiteľ: AUREX s.r.o. - Ing. arch. Michal Chudík	zodpovedný riešiteľ: AUREX s.r.o. - Ing. arch. Lenka Stankovská	mierka 1 : 5 000

Bachledova dolina

MALÁ FRANKOVÁ

JEZERSKO

ŽDIAR

Magura

Skalka

ŽDIAR

Tokársky potok

Pri Ždiarskej krčme

Monkova dolina



ZMENY A DOPLNKY ÚZEMNÉHO PLÁNU MESTA VYSOKÉ TATRY

č. 2014/2

etapa: NÁVRH

Legenda

Hranice

stav	návrh	
		Hranica kraja
		Hranica kúpeľného miesta
		Hranica katastrálneho územia
		Hranica zastavaného územia
		Hranica kúpeľného územia
		Hranica TANAP-u
		Hranica prírodných rezervácií a národných prírodných rezervácií
		Ochranné pásmo prírodného minerálneho zdroja 1. stupňa
		Ochranné pásmo prírodného minerálneho zdroja 2. stupňa
		Ložisko nevyhradeného nerastu
		Pamiatková zóna

Funkčné plochy

		Cestovný ruch (CR)
		Polyfunkčné plochy (OV a CR)
		Polyfunkčné plochy (OV a Bb)
		Polyfunkčné plochy (Br a SR)
		Polyfunkčné plochy (S a CR)
		Polyfunkčné plochy (CR a KCR)
		Občianske vybavenie (OV)
		Kúpeľná liečba
		Športovo-rekreačné aktivity (SR)
		Športové vybavenie (S)
		Bytové domy (Bb)
		Rodinné domy (Br)

stav	návrh	
		Kempingy (KCR)
		Areály technickej vybavenosti
		Areály hospodárskych dvorov
		Areály zariadení les. hospodárstva
		Garáže a verejné parkoviská
		Osobné horské dopravné zariadenia
		Botanická záhrada
		Cintoríny
		Lesy
		Rekreačné lesy
		Trvalé trávne porasty
		Otvorené lúčne plochy
		Parkovo upravená zeleň
		Historický park
		Záhrady
		Vodné toky a plochy

		Objekty zapísané v ÚZPF
		Pamätihodnosti mesta Vysoké Tatry

Doprava

		Zberné komunikácie
		Obslužné komunikácie
		Pešie a cyklistické cesty-hlavné, rekreačné, rekreačné-altern., turistické
		Plochy železníc

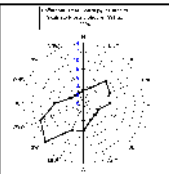
stav	návrh	
		Železničné trate
		Zdvojkofajnenie železničnej trate
		Autobusová stanica
		Železničná stanica
		Sústredené verejné parkoviská
		Sústredené verejné park. podzemné
		Parkovací dom
		Sústredené garážové dvory
		Čerpacia stanica pohonných hmôt

Šport

		Kabínková lanová dráha
		Sedačková lanová dráha
		Sedačková lanová dráha - výhľad
		Lyžiarsky vlek
		Lyžiarska zjazdová trať
		Koridor - lyž. zjazdové trate
		Koridor - lyž. zjazdové trate, územná rezerva
		Lyžiarska bežecká trať
		Koridor pre cyklomagistrálu

Ochranné pásma

		Cestné, železničné
		VTL plyn, 22kV vedenie
		Ochranné pásmo ČOV, cintorína
		Ochranné pásmo vodných tokov - 10m pozdĺž oboch brehov



podklad:

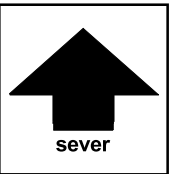
ÚZEMNÝ PLÁN MESTA VYSOKÉ TATRY

v znení ZaD 2011/1, 2011/2, 2012/1, 2013/1 a 2014/1

názov výkresu:

4A. KOMPLEXNÝ URBANISTICKÝ NÁVRH

M 1:5000



Tatranská Kotlina



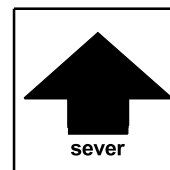
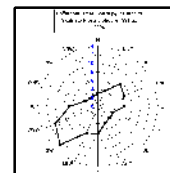
ZMENY A DOPLNKY ÚZEMNÉHO PLÁNU MESTA VYSOKÉ TATRY


č. 2014/2

lokalita A9

etapa: NÁVRH

A9



	ZMENY A DOPLNKY ÚZEMNÉHO PLÁNU MESTA VYSOKÉ TATRY	číslo výkresu
názov výkresu	VEREJNÉ DOPRAVNÉ VYBAVENIE	5A.
	AUREX s.r.o.-architektúra, urbanizmus, ekológia, informatika Ľubľanská 1, 831 02 Bratislava	rok vypracovania 2015
hlavný riešiteľ: AUREX s.r.o. - Ing. arch. Michal Chudík	zodpovedný riešiteľ: AUREX s.r.o. - Ing. arch. Lenka Stankovská	mierka 1 : 5 000



ZMENY A DOPLNKY ÚZEMNÉHO PLÁNU MESTA VYSOKÉ TATRY

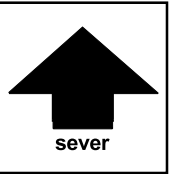
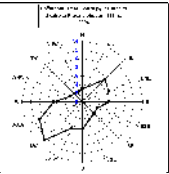
č. 2014/2

etapa: **NÁVRH**

Legenda

stav	návrh	
		Hranica katastrálneho územia
		Hranica zastavaného územia
		Zastavané plochy
		Zberné komunikácie funkč. triedy B1, B2
		Zberné komunikácie funkč. triedy B3
		Obslužné komunikácie funkč. triedy C2, C3
		Číslo cesty
		Označenie miestnej komunikácie
		Kategória komunikácie
		Hlavné pešie a cyklistické komunikácie funkč. triedy D1, D3
		Doplnkové pešie a cyklistické komunikácie funkč. triedy D3
		Rekreačné chodníky
		Turistické chodníky
		Cyklistická magistrála funkč. triedy D2
		Plochy železníc
		Železničné trate III. kategórie
		Číslo železničnej trate
		Autobusová stanica
		Železničná stanica
		Heliport
		Sústredené verejné parkovacie plochy
		Sústredené verejné parkovacie plochy - podzemné
		Parkovací dom
		Sústredené garážové plochy
		Čerpacia stanica pohonných hmôt
		Ochranné pásmo ciest a železničných tratí
		Lanové dráhy a lyžiarske vleky
		Obrys priestorov lyžiarskych zjazdových tratí
		Obrys priestorov lyžiarskych zjazdových tratí - územná rezerva

stav	návrh	
		Cyklistický chodník funkčnej triedy D2 Poprad - Starý Smokovec
		Cyklistická magistrála funkčnej triedy D2 zrušenie návrhu ÚPN



podklad:

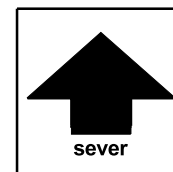
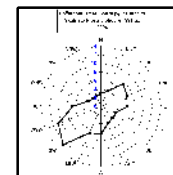
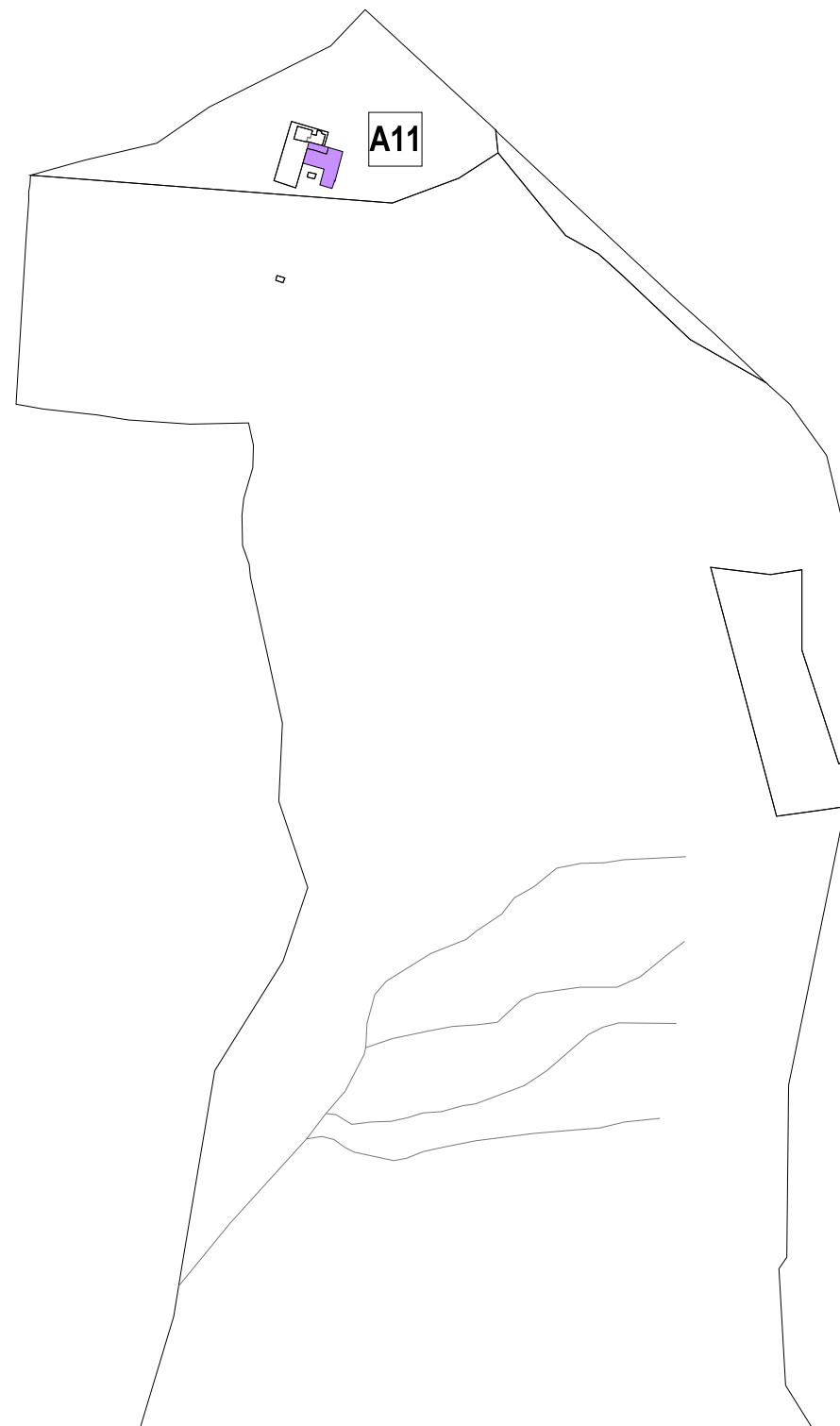
ÚZEMNÝ PLÁN MESTA VYSOKÉ TATRY


v znení ZaD 2011/1, 2011/2, 2012/1, 2013/1 a 2014/1

názov výkresu:

5A. VEREJNÉ DOPRAVNÉ VYBAVENIE

M 1:5000



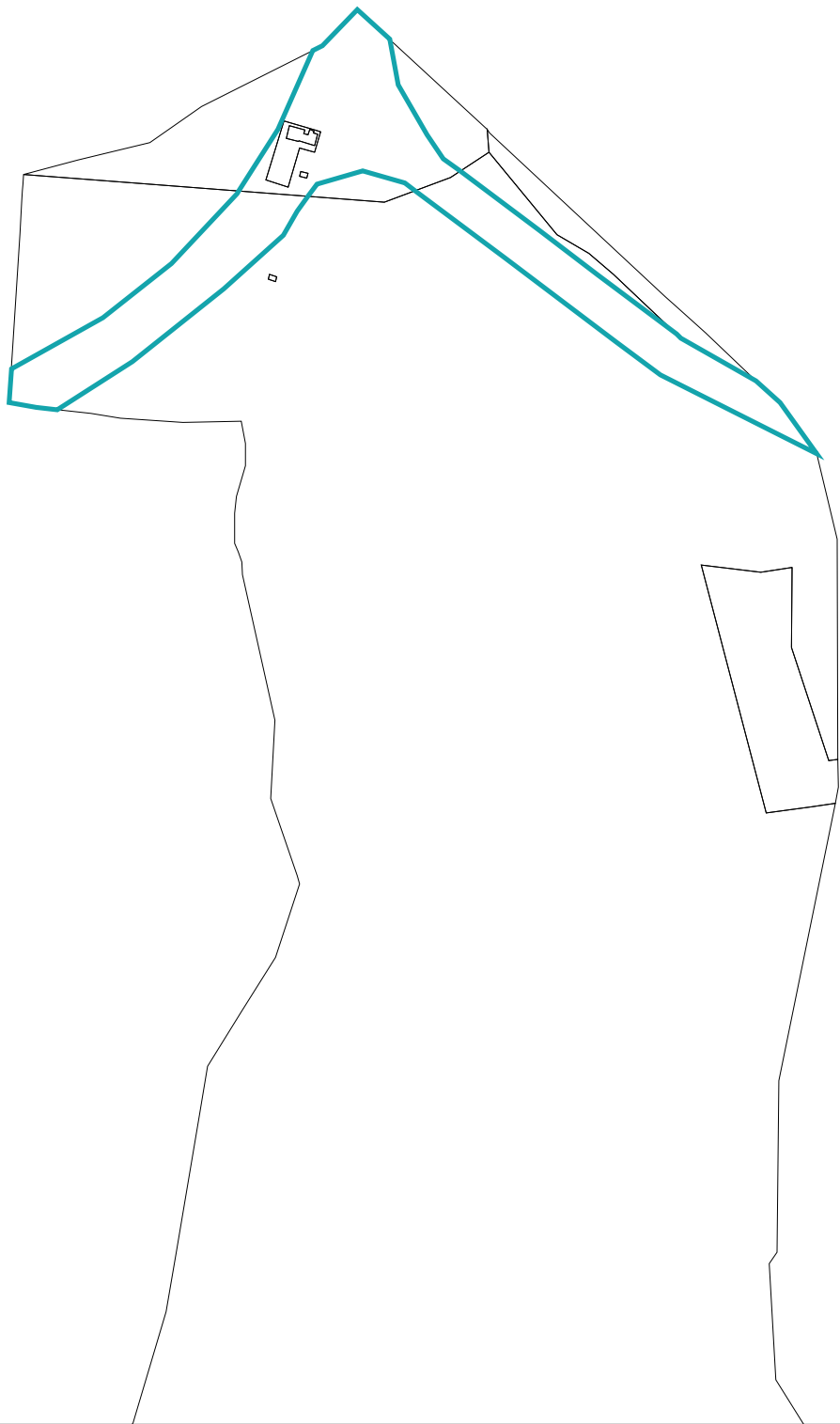
	ZMENY A DOPLNKY ÚZEMNÉHO PLÁNU MESTA VYSOKÉ TATRY	číslo výkresu
názov výkresu	VEREJNÉ DOPRAVNÉ VYBAVENIE	5A.
	AUREX s.r.o.-architektúra, urbanizmus, ekológia, informatika Ľubľanská 1, 831 02 Bratislava	rok vypracovania 2015
hlavný riešiteľ: AUREX s.r.o. - Ing. arch. Michal Chudík	zodpovedný riešiteľ: AUREX s.r.o. - Ing. arch. Lenka Stankovská	mierka 1 : 5 000



ZMENY A DOPLNKY ÚZEMNÉHO PLÁNU MESTA VYSOKÉ TATRY

č. 2014/2


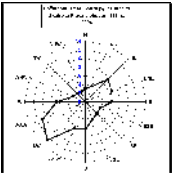
etapa: **NÁVRH**



Legenda

stav	návrh	
		Hranica katastrálneho územia
		Hranica zastavaného územia
		Zastavané plochy
		Zberné komunikácie funkč. triedy B1, B2
		Zberné komunikácie funkč. triedy B3
		Obslužné komunikácie funkč. triedy C2, C3
		Číslo cesty
		Označenie miestnej komunikácie
		Kategória komunikácie
		Hlavné pešie a cyklistické komunikácie funkč. triedy D1, D3
		Doplnkové pešie a cyklistické komunikácie funkč. triedy D3
		Rekreačné chodníky
		Turistické chodníky
		Cyklistická magistrála funkč. triedy D2
		Plochy železníc
		Železničné trate III. kategórie
		Číslo železničnej trate
		Autobusová stanica
		Železničná stanica
		Heliport
		Sústredené verejné parkovacie plochy
		Sústredené verejné parkovacie plochy - podzemné
		Parkovací dom
		Sústredené garážové plochy
		Čerpacia stanica pohonných hmôt
		Ochranné pásmo ciest a železničných tratí
		Lanové dráhy a lyžiarske vleky
		Obrys priestorov lyžiarskych zjazdových tratí
		Obrys priestorov lyžiarskych zjazdových tratí - územná rezerva

stav	návrh	
		Cyklistický chodník funkčnej triedy D2 Poprad - Starý Smokovec
		Cyklistická magistrála funkčnej triedy D2 zrušenie návrhu ÚPN



podklad:

ÚZEMNÝ PLÁN MESTA VYSOKÉ TATRY

v znení ZaD 2011/1, 2011/2, 2012/1, 2013/1 a 2014/1

názov výkresu:

5A. VEREJNÉ DOPRAVNÉ VYBAVENIE

M 1:5000

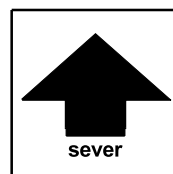
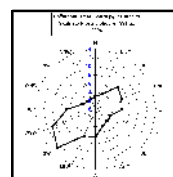
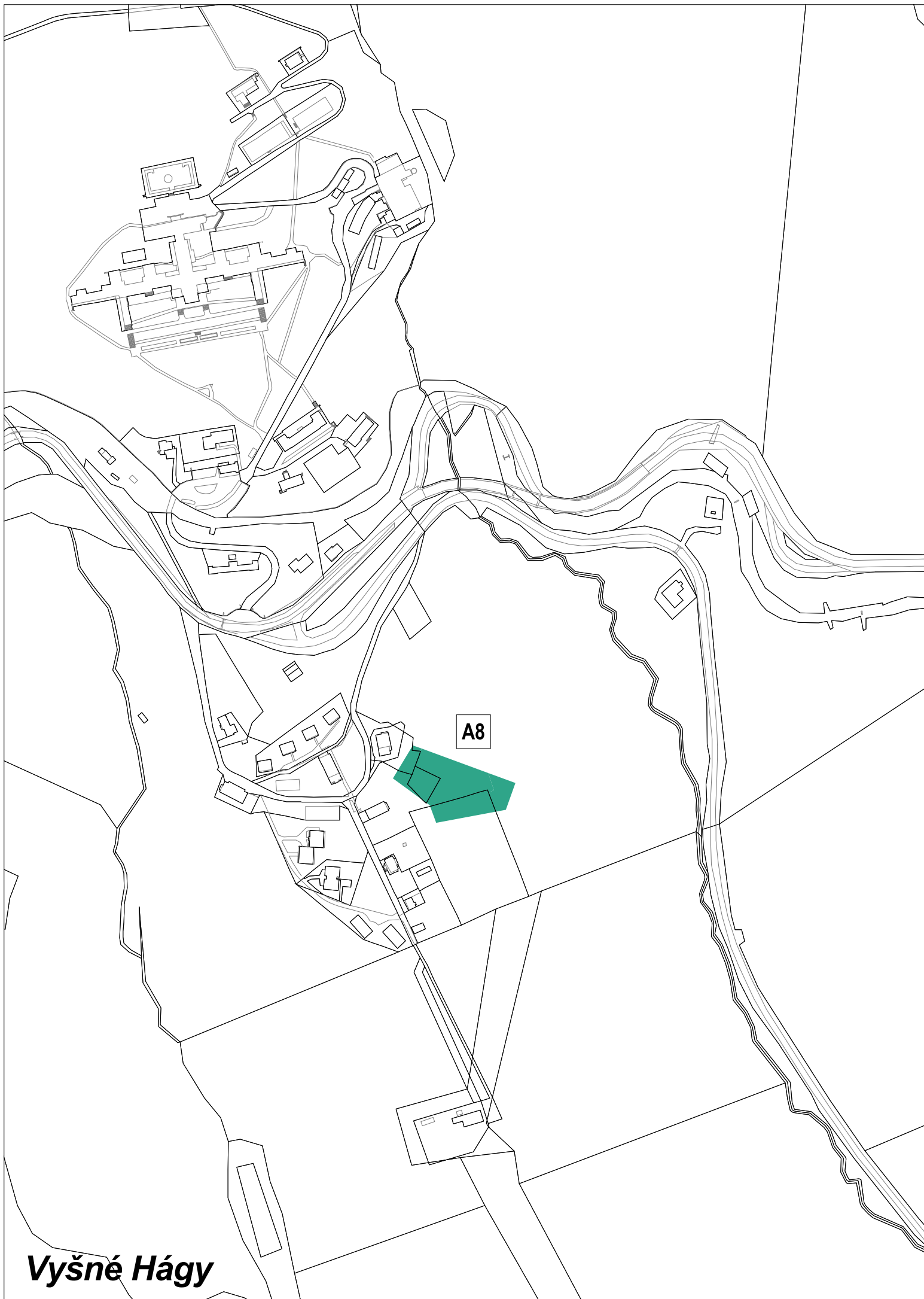


ZMENY A DOPLNKY ÚZEMNÉHO PLÁNU MESTA VYSOKÉ TATRY

č. 2014/2

lokalita A8

etapa: NÁVRH



	ZMENY A DOPLNKY ÚZEMNÉHO PLÁNU MESTA VYSOKÉ TATRY	číslo výkresu
názov výkresu	NÁVRH SÍDELNEJ A KRAJINNEJ ZELENÉ	7A.
	AUREX s.r.o.-architektúra, urbanizmus, ekológia, informatika Ľubľanská 1, 831 02 Bratislava	rok vypracovania 2015
hlavný riešiteľ: AUREX, s.r.o. - Ing. arch. Michal Chudík	zodpovedný riešiteľ: AUREX, s.r.o. - Ing. arch. Lenka Stankovská	mierka 1 : 5 000



ZMENY A DOPLNKY ÚZEMNÉHO PLÁNU MESTA VYSOKÉ TATRY

č. 2014/2

etapa: NÁVRH

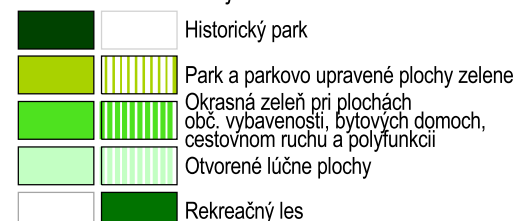
Legenda



- Hranica riešeného územia
- Hranica katastrálneho územia
- Hranica zastavaného územia - stav
- Hranica zastavaného územia - návrh
- Hranica kúpeľného územia
- Hranica pamiatkovej zóny
- Objekty zapísané v ÚZPF
- Pamätihodnosti mesta Vysoké Tatry
- Významné pohľadové línie v Pamiatkovej zóne

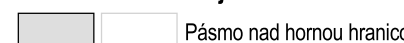
Sídelná zeleň

Verejná zeleň

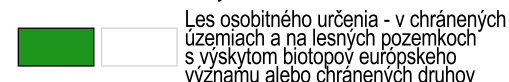


- Historický park
- Park a parkovo upravené plochy zelene
- Okrasná zeleň pri plochách obc. vybavenosti, bytových domoch, cestovnom ruchu a polyfunkcii
- Otvorené lúčne plochy
- Rekreačný les

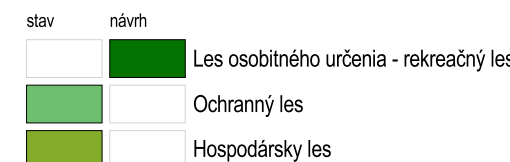
Záhrady rodinných domov



Krajinná zeleň

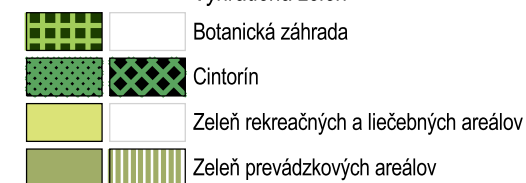


- Pásma nad hornou hranicou lesa
- Lesy
- Les osobitného určenia - v chránených územiach a na lesných pozemkoch s výskytom biotopov európskeho významu alebo chránených druhov



- Les osobitného určenia - rekreačný les
- Ochranný les
- Hospodársky les
- Trvalé trávne porasty
- Trvalé trávne porasty
- Súkromná zeleň
- Záhrady

Vyhradená zeleň



- Botanická záhrada
- Cintorín
- Zeleň rekreačných a liečebných areálov
- Zeleň prevádzkových areálov
- Spríevodná zeleň
- Brehové a spríevodné porasty vodných tokov
- Spríevodná zeleň dopravných koridorov

Šport




- Športovo-rekreačné plochy
- Lyžiarska zjazdová trať
- výhľad

Bežecké trate




- Bežecké trate

Vodné plochy a vodné toky



- Vodné plochy
- Vodné toky



Komunikácie a spev. plochy

- Komunikácie a spevnené plochy

Doprava

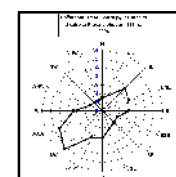
- Hlavné dopravné ťahy
- Tunel
- Vedľajšie dopravné ťahy
- TEŽ - návrh
- TEŽ - stav
- Železničná trať
- Pozemná lanovka
- Cyklistické trasy
- Osobné horské dopravné zariadenie
- Lyžiarsky vleč

Pešie a cyklistické trasy

- Hlavné vnútorné pešie a cyklistické trasy
- Rekreačný chodník
- Rekreačný chodník - alternatíva
- Turistický chodník
- Podtatranská magistrála - výhľad

Ochranné pásma

- Ochranné pásmo vodného toku
- Ochranné pásmo cintorína
- Ochranné pásmo VTL plynu



podklad:

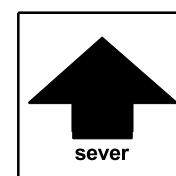
ÚZEMNÝ PLÁN MESTA VYSOKÉ TATRY

v znení ZaD 2011/1, 2011/2, 2012/1, 2013/1 a 2014/1

názov výkresu:

7A. NÁVRH SÍDELNEJ A KRAJINNEJ ZELENÉ

M 1:5000



Vyšné Hágy

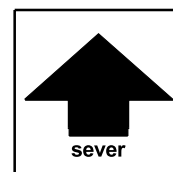
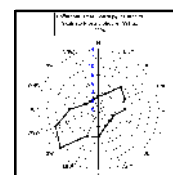
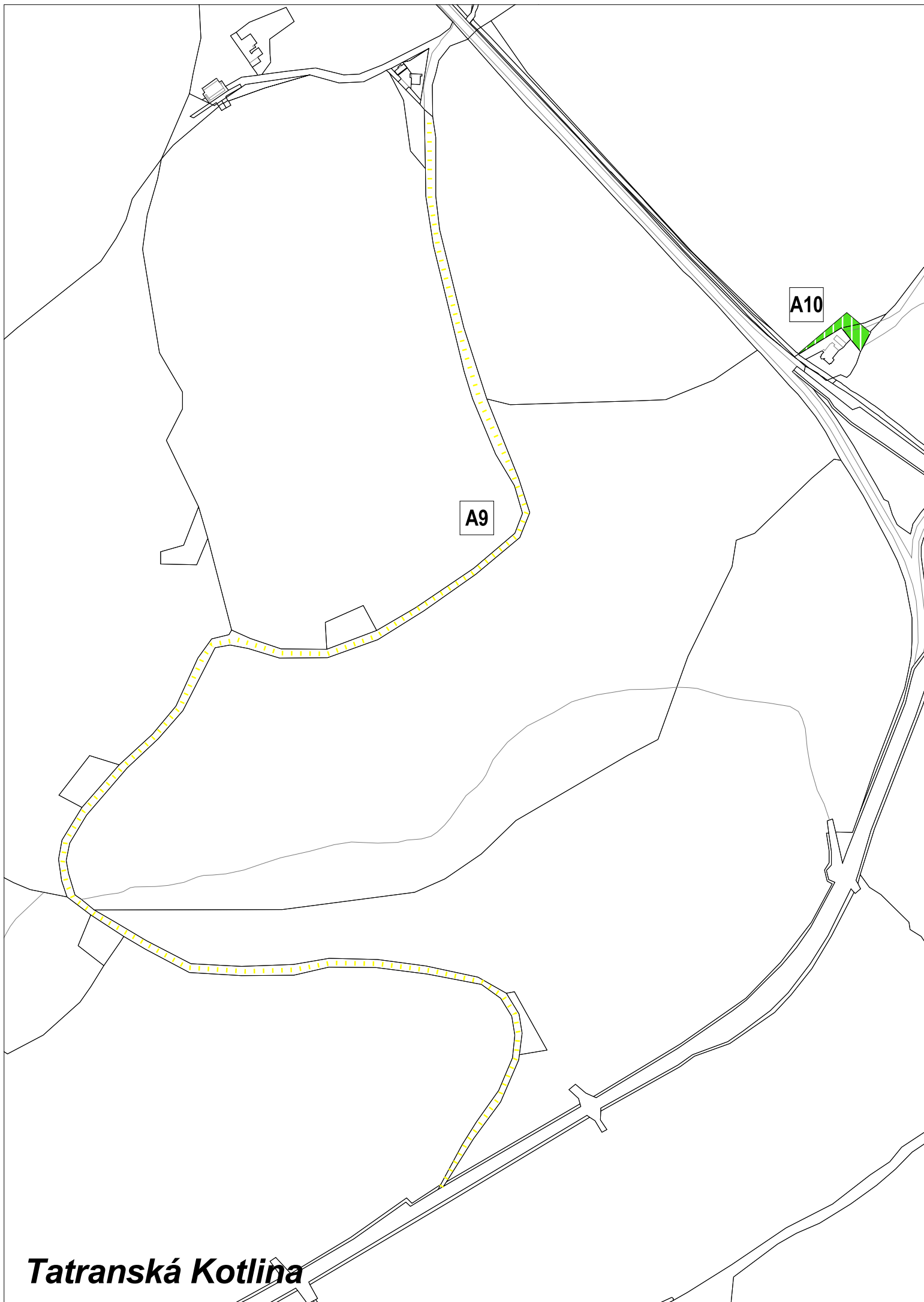


ZMENY A DOPLNKY ÚZEMNÉHO PLÁNU MESTA VYSOKÉ TATRY

č. 2014/2

lokality A9 a A10

etapa: NÁVRH



	ZMENY A DOPLNKY ÚZEMNÉHO PLÁNU MESTA VYSOKÉ TATRY	číslo výkresu
názov výkresu	NÁVRH SÍDELNEJ A KRAJINNEJ ZELENÉ	7A.
	AUREX s.r.o.-architektúra, urbanizmus, ekológia, informatika Ľubľanská 1, 831 02 Bratislava	rok vypracovania 2015
hlavný riešiteľ: AUREX, s.r.o. - Ing. arch. Michal Chudík	zodpovedný riešiteľ: AUREX, s.r.o. - Ing. arch. Lenka Stankovská	mierka 1 : 5 000

Tatranská Kotlina



ZMENY A DOPLNKY ÚZEMNÉHO PLÁNU MESTA VYSOKÉ TATRY

č. 2014/2

etapa: **NÁVRH**

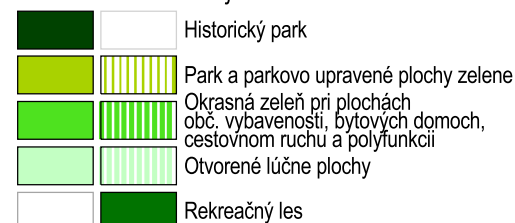
Legenda



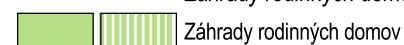
- Hranica riešeného územia
- Hranica katastrálneho územia
- Hranica zastavaného územia - stav
- Hranica zastavaného územia - návrh
- Hranica kúpeľného územia
- Hranica pamiatkovej zóny
- Objekty zapísané v ÚZPF
- Pamätihodnosti mesta Vysoké Tatry
- Významné pohľadové línie v Pamiatkovej zóne

Sídelná zeleň

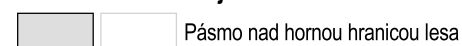
Verejná zeleň



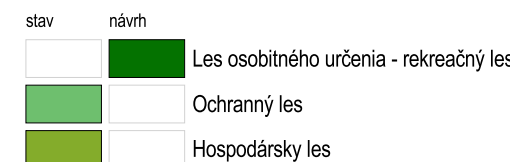
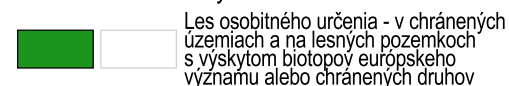
Záhrady rodinných domov



Krajinná zeleň



Lesy



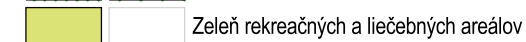
Trvalé trávne porasty



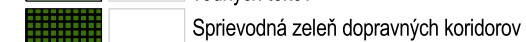
Súkromná zeleň





Vyhradená zeleň



Sprievodná zeleň



Šport



Komunikácie a šport. plochy

Komunikácie a šport. plochy

Doprava

Hlavné dopravné ťahy

Tunel

Vedľajšie dopravné ťahy

TEŽ - návrh

TEŽ - stav

Železničná trať

Pozemná lanovka

Cyklistické trasy

Osobné horské dopravné zariadenie

Lyžiarsky vleč

Pešie a cyklistické trasy

Hlavné vnútorné pešie a cyklistické trasy

Rekreačný chodník

Rekreačný chodník - alternatíva

Turistický chodník

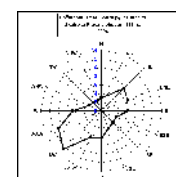
Podtatranská magistrála - výhľad

Ochranné pásma

Ochranné pásmo vodného toku

Ochranné pásmo cintorína

Ochranné pásmo VTL plynu



podklad:

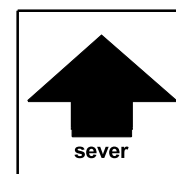
ÚZEMNÝ PLÁN MESTA VYSOKÉ TATRY

v znení ZaD 2011/1, 2011/2, 2012/1, 2013/1 a 2014/1

názov výkresu:

7A. NÁVRH SÍDELNEJ A KRAJINNEJ ZELENÉ

M 1:5000



Flak

Tatranská Kotlina

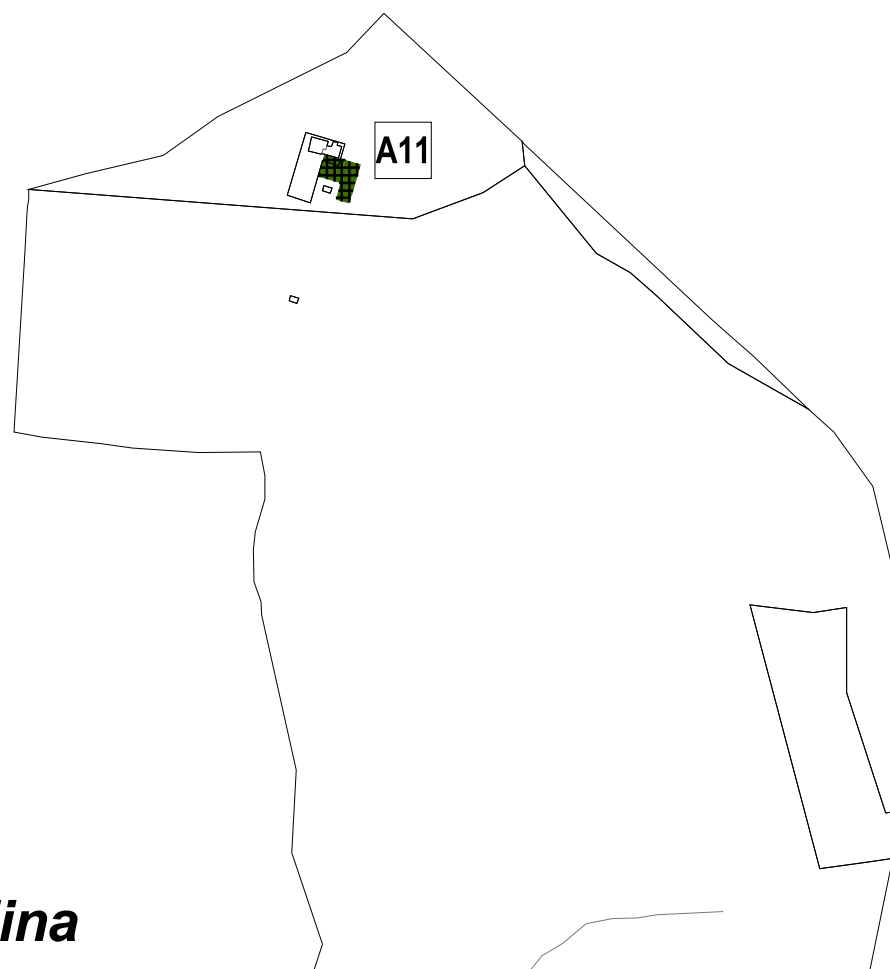


ZMENY A DOPLNKY ÚZEMNÉHO PLÁNU MESTA VYSOKÉ TATRY

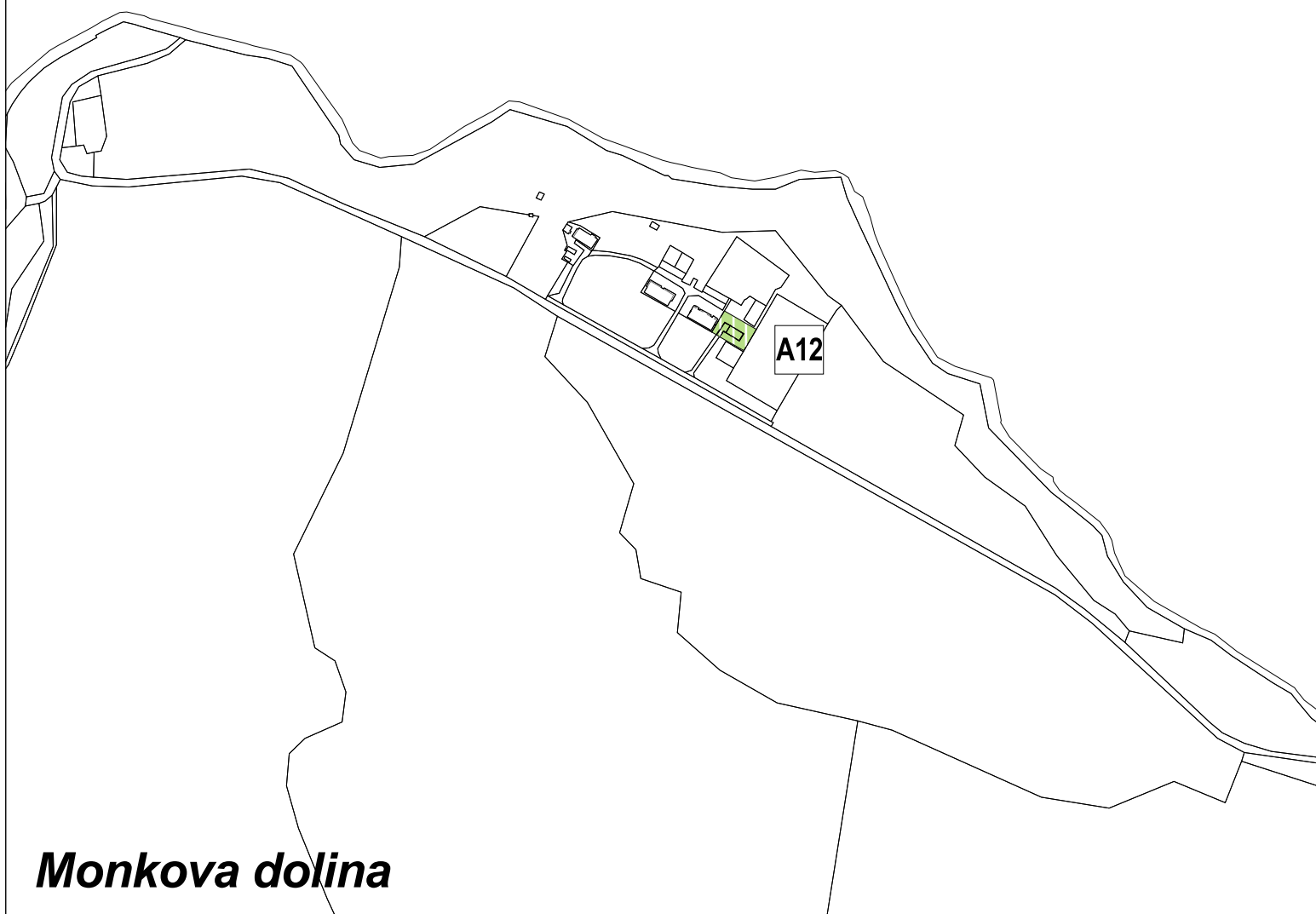
č. 2014/2

lokality A11 a A12

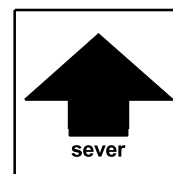
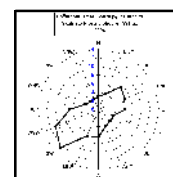
etapa: NÁVRH




Bachledova dolina



Monkova dolina



	ZMENY A DOPLNKY ÚZEMNÉHO PLÁNU MESTA VYSOKÉ TATRY	číslo výkresu
názov výkresu	NÁVRH SÍDELNEJ A KRAJINNEJ ZELENÉ	7A.
	AUREX s.r.o.-architektúra, urbanizmus, ekológia, informatika Ľubľanská 1, 831 02 Bratislava	rok vypracovania 2015
hlavný riešiteľ: AUREX, s.r.o. - Ing. arch. Michal Chudík	zodpovedný riešiteľ: AUREX, s.r.o. - Ing. arch. Lenka Stankovská	mierka 1 : 5 000

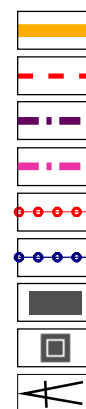


ZMENY A DOPLNKY ÚZEMNÉHO PLÁNU MESTA VYSOKÉ TATRY

č. 2014/2

etapa: **NÁVRH**

Legenda



- Hranica riešeného územia
- Hranica katastrálneho územia
- Hranica zastavaného územia - stav
- Hranica zastavaného územia - návrh
- Hranica kúpeľného územia
- Hranica pamiatkovej zóny
- Objekty zapísané v ÚZPF
- Pamätihodnosti mesta Vysoké Tatry
- Významné pohľadové línie v Pamiatkovej zóne

Sídelná zeleň

Verejná zeleň

- Historický park
- Park a parkovo upravené plochy zelene
- Okrasná zeleň pri plochách obc. vybavenosti, bytových domoch, cestovnom ruchu a polyfunkcii
- Otvorené lúčne plochy
- Rekreačný les

Záhrady rodinných domov

- Záhrady rodinných domov

Krajinná zeleň

- Pásma nad horou hranicou lesa

Lesy

- Les osobitného určenia - v chránených územiach a na lesných pozemkoch s výskytom biotopov európskeho významu alebo chránených druhov

- | stav | návrh |
|------|-------|
| | |
| | |
| | |

- Trvalé trávne porasty
- Trvalé trávne porasty
- Súkromná zeleň
- Záhrady

Vyhradená zeleň

- Botanická záhrada
- Cintorín
- Zeleň rekreačných a liečebných areálov
- Zeleň prevádzkových areálov

Spríevodná zeleň

- Brehové a spríevodné porasty vodných tokov
- Spríevodná zeleň dopravných koridorov

Šport

- Športovo-rekreačné plochy
- Lyžiarska zjazdová trať
- výhľad

Bežecké trate

Vodné plochy a vodné toky

- Vodné plochy
- Vodné toky

- | stav | návrh |
|------|-------|
| | |

Komunikácie a spev. plochy

- Komunikácie a spevnené plochy

Doprava

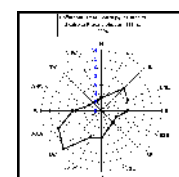
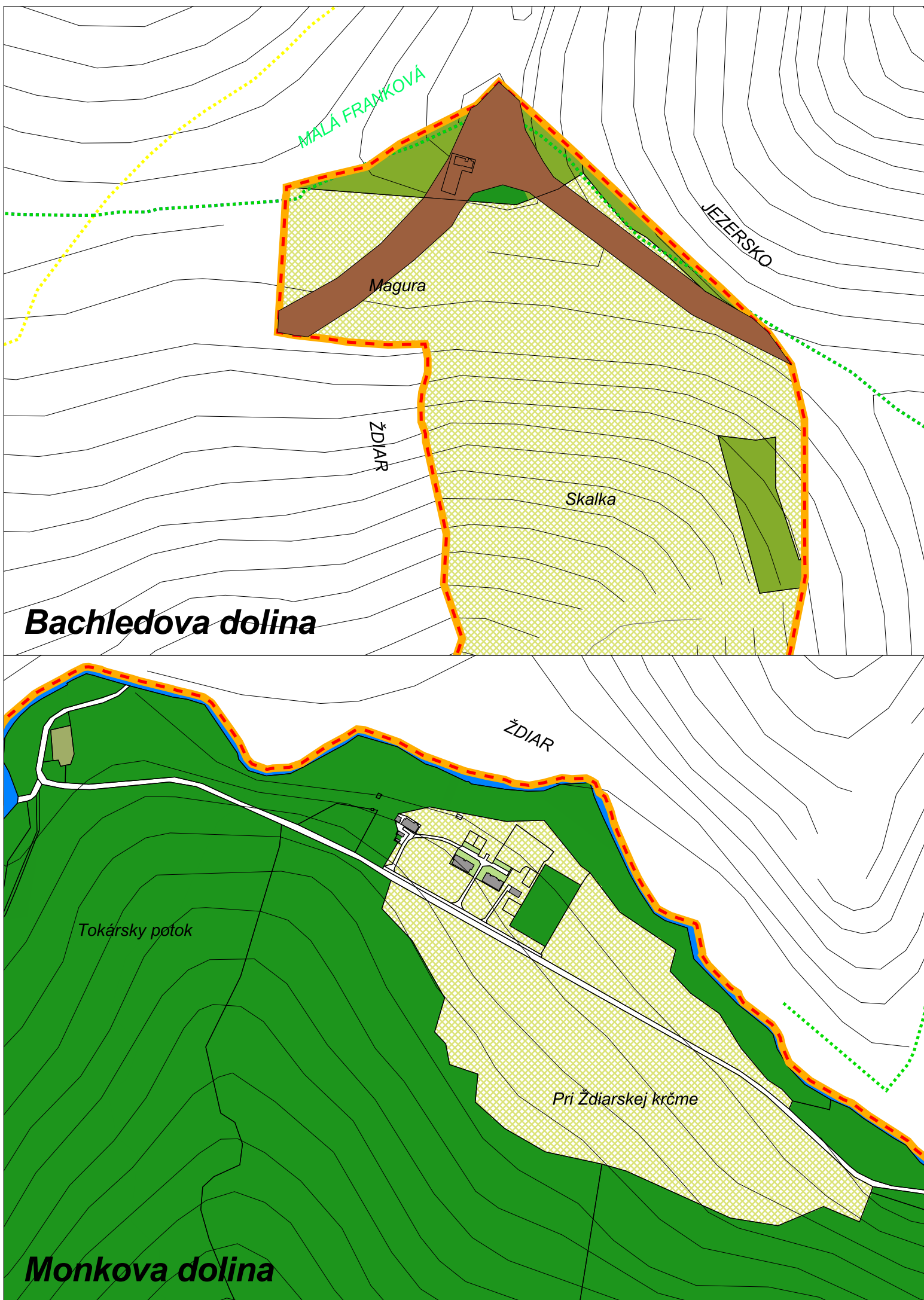
- Hlavné dopravné ťahy
- Tunel
- Vedľajšie dopravné ťahy
- TEŽ - návrh
- TEŽ - stav
- Železničná trať
- Pozemná lanovka
- Cyklistické trasy
- Osobné horské dopravné zariadenie
- Lyžiarsky vleč

Pešie a cyklistické trasy

- Hlavné vnútorné pešie a cyklistické trasy
- Rekreačný chodník
- Rekreačný chodník - alternatíva
- Turistický chodník
- Podtatranská magistrála - výhľad

Ochranné pásma

- Ochranné pásmo vodného toku
- Ochranné pásmo cintorína
- Ochranné pásmo VTL plynu



podklad:

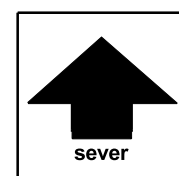
ÚZEMNÝ PLÁN MESTA VYSOKÉ TATRY

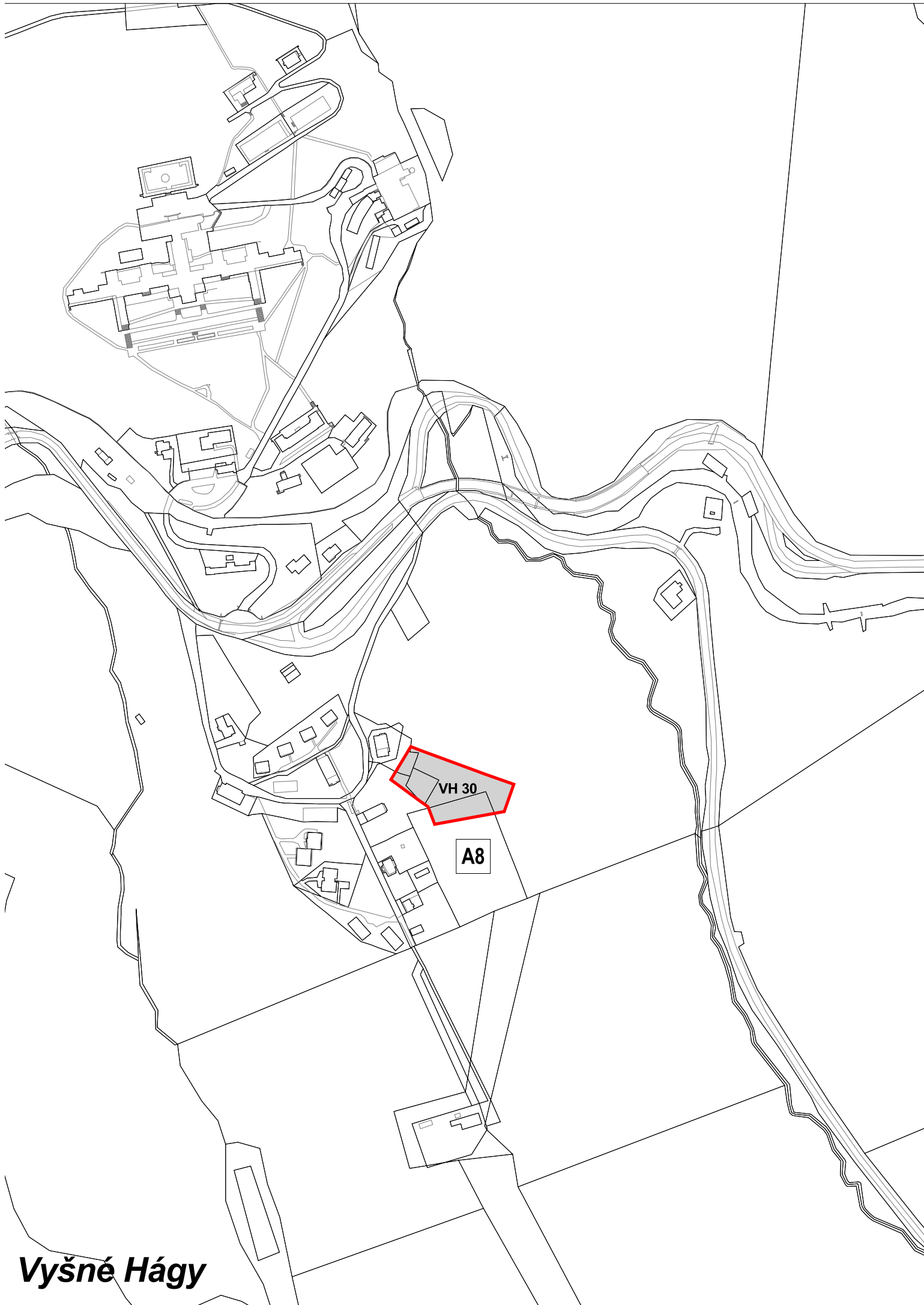
v znení ZaD 2011/1, 2011/2, 2012/1, 2013/1 a 2014/1

názov výkresu:

7A. NÁVRH SÍDELNEJ A KRAJINNEJ ZELENÉ

M 1:5000





Vyšné Háy

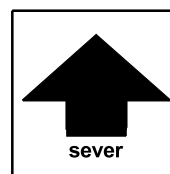
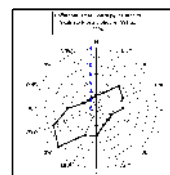


ZMENY A DOPLNKY ÚZEMNÉHO PLÁNU MESTA VYSOKÉ TATRY

č. 2014/2

lokalita A8

etapa: NÁVRH





názov výkresu	ZMENY A DOPLNKY ÚZEMNÉHO PLÁNU MESTA VYSOKÉ TATRY	číslo výkresu
	ZÁVÄZNÉ REGULATÍVY	8A.
URBI 	Urbanizmus a územné plánovanie, projektová kancelária, Zvonárska 23, 040 01 Košice AUREX s.r.o.-architektúra, urbanizmus, ekológia, informatika Dúbravská cesta 9, 841 04 Bratislava	rok vypracovania 2015
	hlavný riešiteľ: AUREX s.r.o. - Ing. arch. Michal Chudík	zodpovedný riešiteľ: AUREX s.r.o. - Ing. arch. Lucia Grigová
		mierka 1 : 5 000




etapa: NÁVRH

Regulácia


 Ochranné pásmo príř. min. zdroja 1. stupňa


 Ochranné pásmo príř. min. zdroja 2. stupňa


 Ložisko nevyhradeného nerastu










Ostatné neregulované funkčné plochy

 Rekreačný les
 Les
 Vodné toky

Doprava

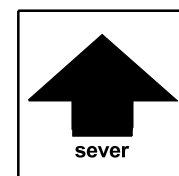
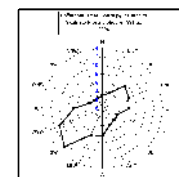
	Obslužná komunikácia
	Zberná komunikácia B1, B2
	Obslužná komunikácia - návrh
	Zberná komunikácia B1, B2 - návrh
	Pozemná lanovka
	Tatranská električná železnica
	Tatranská električná železnica - návrh
	Železnice SR
	Osobné horské dopravné zariadenie
	Lyžiarsky vlek
	Hlavné vnútorné pešie a cyklistické ťahy
	Rekreačný chodník
	Rekreačný chodník - alternatíva
	Turistický chodník
	Os koridoru cyklomagistrály
	Lyžiarske bežecké trate

Limity územného rozvoja

	Ochranné pásmo železníc - 60 m
	Ochranné pásmo 22 kV - 10 m
	Ochranné pásmo VTL - 20 m
	Ochranné pásmo ČOV
	Ochranné pásmo cesty - 25 m
	Ochranné pásmo vodných tokov - 10 m pozdĺž oboch brehov
	Ochranné pásmo cintorína
	Objekty zapísané v ÚZPF
	Pamätihodnosti mesta Vysoké Tatry

Hranice

	Hranica kraja
	Hranica riešeného územia
	Hranica kúpeľného miesta
	Hranica katastrálneho územia
	Hranica pamiatkovej zóny
	Hranica kúpeľného územia
	Hranica zastavaného územia
	Hranica zastavaného územia - návrh



podklad:

v znení ZaD 2011/1, 2011/2, 2012/1, 2013/1 a 2014/1

názov výkresu:

8A. ZÁVÄZNÉ REGULATÍVY

M 1:5000

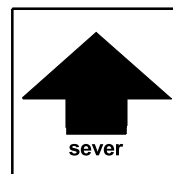
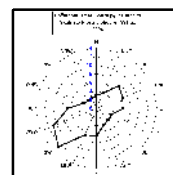


ZMENY A DOPLNKY ÚZEMNÉHO PLÁNU MESTA VYSOKÉ TATRY

č. 2014/2

lokality A9 a A10

etapa: NÁVRH



názov výkresu	ZMENY A DOPLNKY ÚZEMNÉHO PLÁNU MESTA VYSOKÉ TATRY	číslo výkresu
	ZÁVÄZNÉ REGULATÍVY	8A.
URBI 	Urbanizmus a územné plánovanie, projektová kancelária, Zvonárska 23, 040 01 Košice AUREX s.r.o.-architektúra, urbanizmus, ekológia, informatika Dúbravská cesta 9, 841 04 Bratislava	rok vypracovania 2015
	hlavný riešiteľ: AUREX s.r.o. - Ing. arch. Michal Chudík	zodpovedný riešiteľ: AUREX s.r.o. - Ing. arch. Lucia Grigová
		mierka 1 : 5 000



ZMENY A DOPLNKY ÚZEMNÉHO PLÁNU MESTA VYSOKÉ TATRY

č. 2014/2

etapa: **NÁVRH**



Legenda

Regulácia

- R 1 Poradové číslo regulačného bloku
- Vymedzenie regulačného bloku
- Nezastaviteľné plochy
- Regulačný blok - zjazdové trate
- Regulačný blok - zjazdové trate výhľad

Limity územného rozvoja

- Ochranné pásmo železníc - 60 m
- Ochranné pásmo 22 kV - 10 m
- Ochranné pásmo VTL - 20 m
- Ochranné pásmo ČOV
- Ochranné pásmo cesty - 25 m
- Ochranné pásmo vodných tokov - 10 m pozdĺž oboch brehov
- Ochranné pásmo cintorína
- Objekty zapísané v ÚZPF
- Pamätihodnosti mesta Vysoké Tatry

Hranice

- Hranica kraja
- Hranica riešeného územia
- Hranica kúpeľného miesta
- Hranica katastrálneho územia
- Hranica pamiatkovej zóny
- Hranica kúpeľného územia
- Hranica zastavaného územia
- Hranica zastavaného územia - návrh

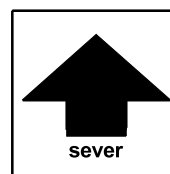
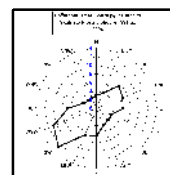
- Ochranné pásmo prír. min. zdroja 1. stupňa
- Ochranné pásmo prír. min. zdroja 2. stupňa
- Ložisko nevyhradeného nerastu

Ostatné neregulované funkčné plochy

- Rekreačný les
- Les
- Vodné toky

Doprava

- Obslužná komunikácia
- Zberná komunikácia B1, B2
- Obslužná komunikácia - návrh
- Zberná komunikácia B1, B2 - návrh
- Pozemná lanovka
- Tatranská elektrická železnica
- Tatranská elektrická železnica - návrh
- Železnice SR
- Osobné horské dopravné zariadenie
- Lyžiarsky vlek
- Hlavné vnútorné pešie a cyklistické ťahy
- Rekreačný chodník
- Rekreačný chodník - alternatíva
- Turistický chodník
- Os koridoru cyklomagistrály
- Lyžiarske bežecké trate



podklad:

ÚZEMNÝ PLÁN MESTA VYSOKÉ TATRY

v znení ZaD 2011/1, 2011/2, 2012/1, 2013/1 a 2014/1

názov výkresu:

8A. ZÁVÄZNÉ REGULATÍVY

M 1:5000



ZMENY A DOPLNKY ÚZEMNÉHO PLÁNU MESTA VYSOKÉ TATRY

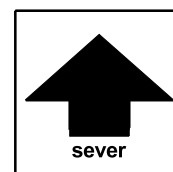
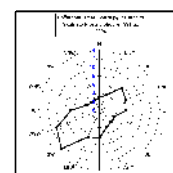
č. 2014/2


lokalita A12

etapa: NÁVRH



Monkova dolina



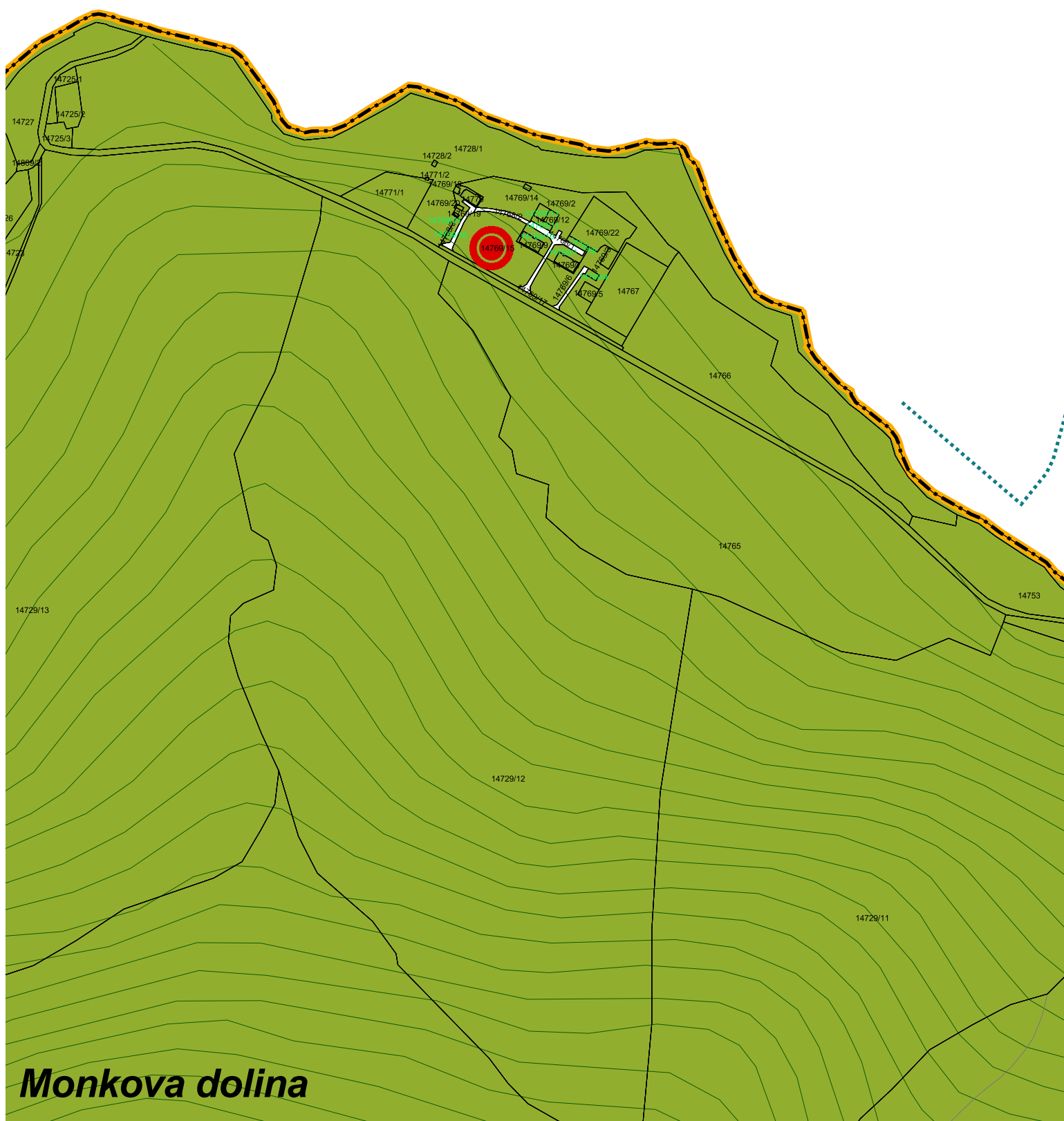
	ZMENY A DOPLNKY ÚZEMNÉHO PLÁNU MESTA VYSOKÉ TATRY	číslo výkresu
názov výkresu	ZÁVÄZNÉ REGULATÍVY	8A.
URBI 	Urbanizmus a územné plánovanie, projektová kancelária, Zvonárska 23, 040 01 Košice AUREX s.r.o.-architektúra, urbanizmus, ekológia, informatika Dúbravská cesta 9, 841 04 Bratislava	rok vypracovania 2015
hlavný riešiteľ: AUREX s.r.o. - Ing. arch. Michal Chudík	zodpovedný riešiteľ: AUREX s.r.o. - Ing. arch. Lucia Grigová	mierka 1 : 5 000



ZMENY A DOPLNKY ÚZEMNÉHO PLÁNU MESTA VYSOKÉ TATRY

č. 2014/2

etapa: **NÁVRH**



Legenda

Regulácia

- R 1 Poradové číslo regulačného bloku
- Vymedzenie regulačného bloku
- Nezastaviteľné plochy
- Regulačný blok - zjazdové trate
- Regulačný blok - zjazdové trate výhľad

Limity územného rozvoja

- Ochranné pásmo železníc - 60 m
- Ochranné pásmo 22 kV - 10 m
- Ochranné pásmo VTL - 20 m
- Ochranné pásmo ČOV
- Ochranné pásmo cesty - 25 m
- Ochranné pásmo vodných tokov - 10 m pozdĺž oboch brehov
- Ochranné pásmo cintorína
- Objekty zapísané v ÚZPF
- Pamätihodnosti mesta Vysoké Tatry

Hranice

- Hranica kraja
- Hranica riešeného územia
- Hranica kúpeľného miesta
- Hranica katastrálneho územia
- Hranica pamiatkovej zóny
- Hranica kúpeľného územia
- Hranica zastavaného územia
- Hranica zastavaného územia - návrh

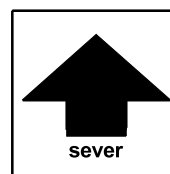
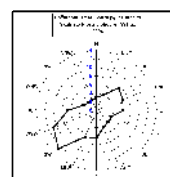
- Ochranné pásmo prír. min. zdroja 1. stupňa
- Ochranné pásmo prír. min. zdroja 2. stupňa
- Ložisko nevyhradeného nerastu

Ostatné neregulované funkčné plochy

- Rekreačný les
- Les
- Vodné toky

Doprava

- Obslužná komunikácia
- Zberná komunikácia B1, B2
- Obslužná komunikácia - návrh
- Zberná komunikácia B1, B2 - návrh
- Pozemná lanovka
- Tatranská elektrická železnica
- Tatranská elektrická železnica - návrh
- Železnice SR
- Osobné horské dopravné zariadenie
- Lyžiarsky vlek
- Hlavné vnútorné pešie a cyklistické ťahy
- Rekreačný chodník
- Rekreačný chodník - alternatíva
- Turistický chodník
- Os koridoru cyklomagistrály
- Lyžiarske bežecké trate



podklad:

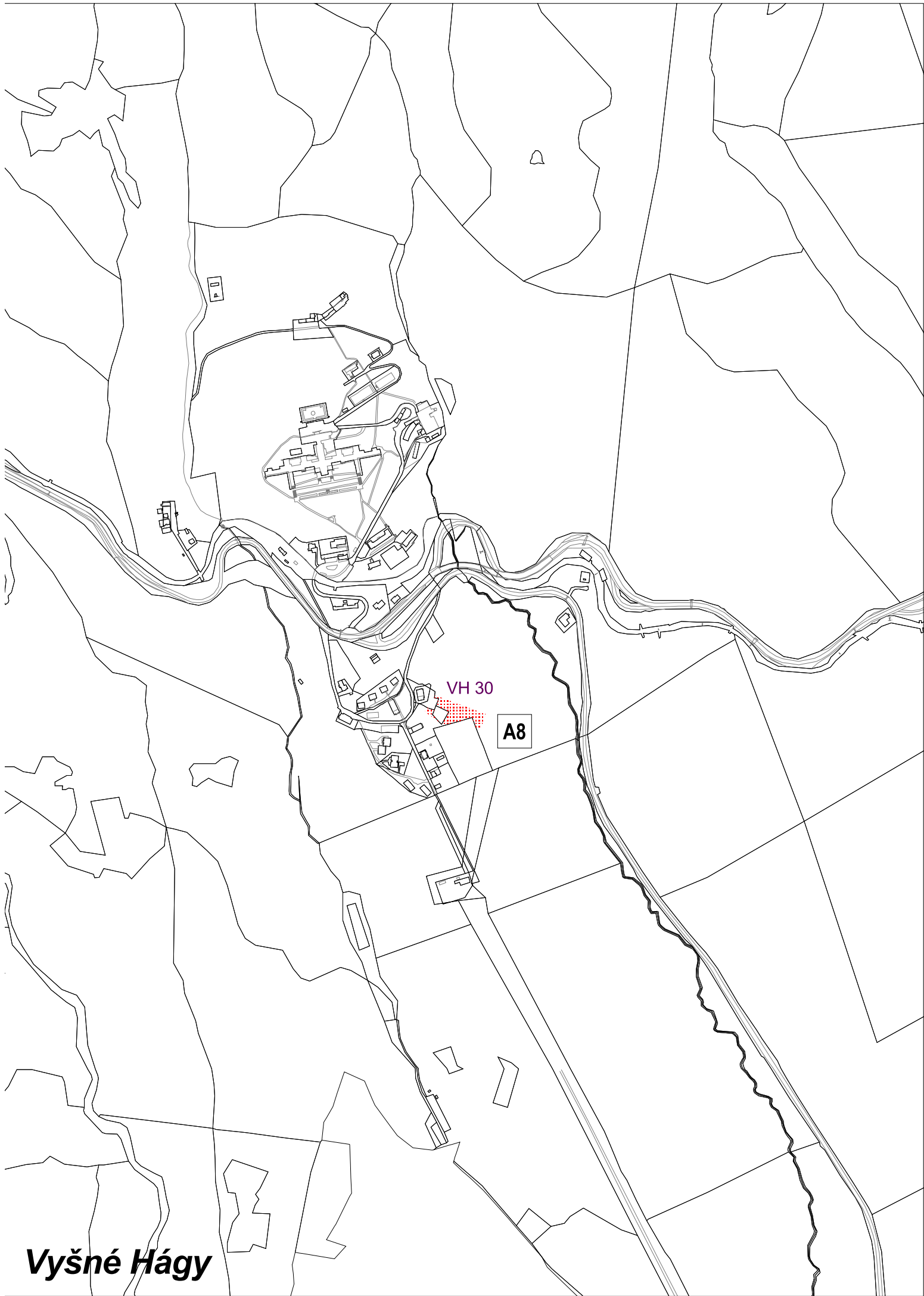
ÚZEMNÝ PLÁN MESTA VYSOKÉ TATRY

v znení ZaD 2011/1, 2011/2, 2012/1, 2013/1 a 2014/1

názov výkresu:

8A. ZÁVÄZNÉ REGULATÍVY

M 1:5000



Vyšné Hágy

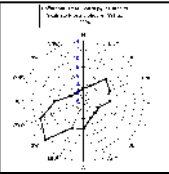



ZMENY A DOPLNKY ÚZEMNÉHO PLÁNU MESTA VYSOKÉ TATRY

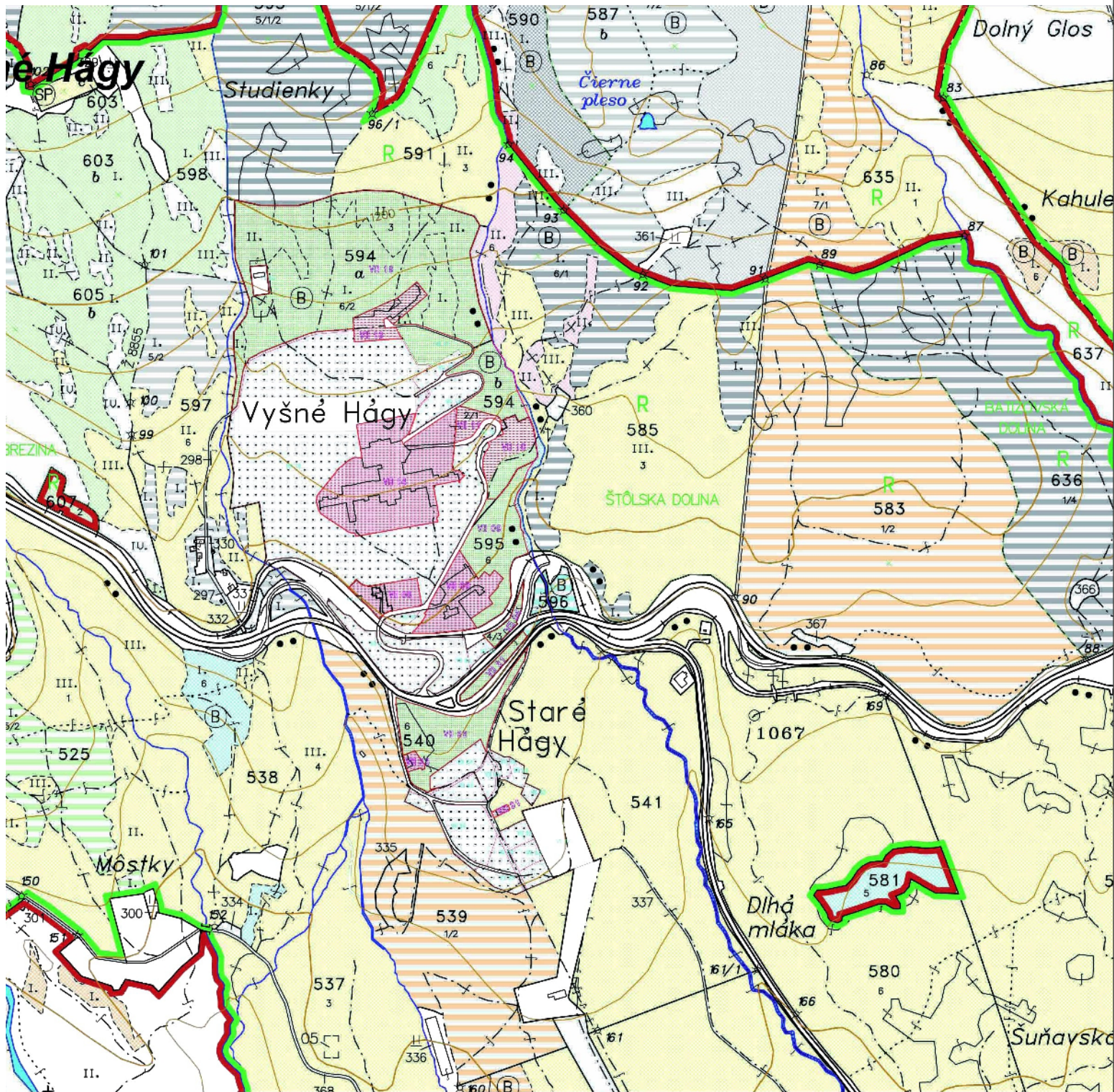
č. 2014/2

lokalita A8

etapa : NÁVRH



	ZMENY A DOPLNKY ÚZEMNÉHO PLÁNU MESTA VYSOKÉ TATRY	číslo výkresu
názov výkresu	VYHODNOTENIE DÔSLEDKOV STAVEBNÝCH ZÁMEROV A INÝCH NÁVRHOV NA LP	10A.
	AUREX s.r.o.-architektúra, urbanizmus, ekológia, informatika Ľubľanská 1, 831 02 Bratislava	rok vypracovania 2015
hlavný riešiteľ: AUREX, s.r.o. - Ing. arch. Michal Chudík	zodpovedný riešiteľ AUREX, s.r.o. - Ing. arch. Lenka Stankovská	mierka 1 : 10 000



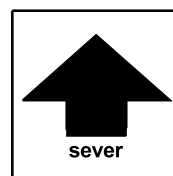
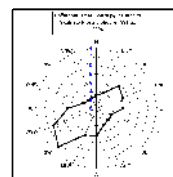
ZMENY A DOPLNKY ÚZEMNÉHO PLÁNU MESTA VYSOKÉ TATRY

č. 2014/2

etapa : NÁVRH

Legenda

vek	1-20	21-40	41-60	61-80	81-100	101-120	nad 120
viacetážové porasty							
vodné plochy							
kosodrevina							
funkčné plochy							
intravilán							
regulačný blok							
rekreačný les							
zjazdovka							
štátna hranica							
katastr. územie							
LHC							
polesie							
lesnícky obvod							
LUC							
užívateľ							
dielec							
čiasťková plocha							
porastová skupina							
horský hrebeň							
chodník							
približovacia cesta							
trvalá približovacia							
cesta 2L							
cesta 1L							
suchá dolina							
potok							
železnica							
2-koľajná železnica							
lyžiarsky vleč							
ochranný les							
lesy osobitného určenia							
imísne pásmo							
majetkový kopec							
hosp. kopec							
hosp.strom. kopec							
kóta							
TMP 16 x 16 km							
TMP 4 x 4 km							
prameň							
vodojem							
nevysporiad. poz.							
ozn.pre zber semena							
kameňolom							
rezervácia							
kosodrevina							
spojovacia slučka							
lúčka pre zver							
neplodná plocha							



Vyšné Hágy

podklad:

ÚZEMNÝ PLÁN MESTA VYSOKÉ TATRY

v znení ZaD 2011/1, 2011/2, 2012/1, 2013/1 a 2014/1

názov výkresu:

10A. VYHODNOTENIE DOSLEDKOV STAVEBNÝCH
ZÁMEROV A INÝCH NÁVRHOV NA LP

M 1:10 000



Tatranská Kotlina

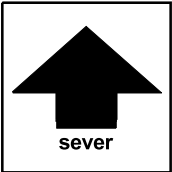
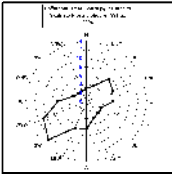



ZMENY A DOPLNKY ÚZEMNÉHO PLÁNU MESTA VYSOKÉ TATRY

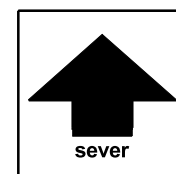
č. 2014/2

lokalita A10


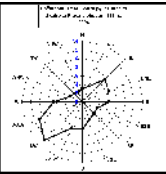
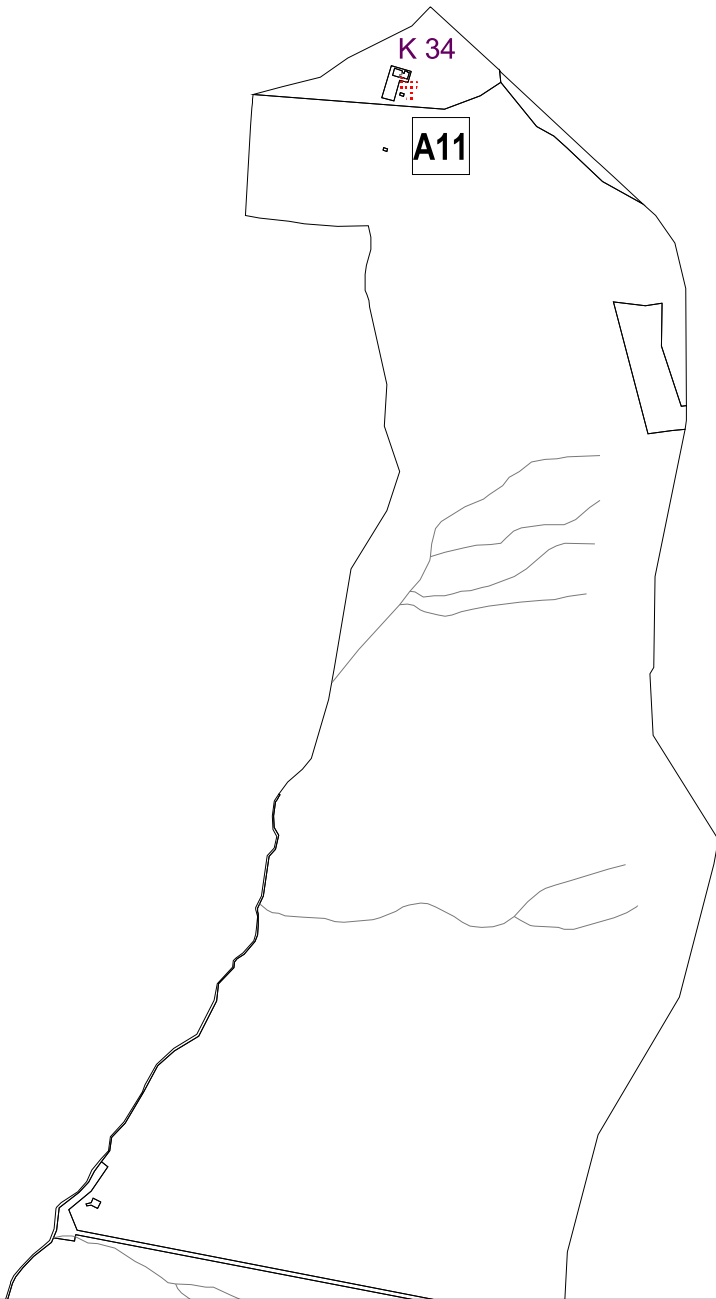
etapa : NÁVRH




	ZMENY A DOPLNKY ÚZEMNÉHO PLÁNU MESTA VYSOKÉ TATRY	číslo výkresu
názov výkresu	VYHODNOTENIE DÔSLEDKOV STAVEBNÝCH ZÁMEROV A INÝCH NÁVRHOV NA LP	10A.
	AUREX s.r.o.-architektúra, urbanizmus, ekológia, informatika Ľubľanská 1, 831 02 Bratislava	rok vypracovania 2015
hlavný riešiteľ: AUREX, s.r.o. - Ing. arch. Michal Chudík	zodpovedný riešiteľ AUREX, s.r.o. - Ing. arch. Lenka Stankovská	mierka 1 : 10 000



M 1:10 000



	ZMENY A DOPLNKY ÚZEMNÉHO PLÁNU MESTA VYSOKÉ TATRY	číslo výkresu
názov výkresu	VYHODNOTENIE DÔSLEDKOV STAVEBNÝCH ZÁMEROV A INÝCH NÁVRHOV NA LP	10A.
	AUREX s.r.o.-architektúra, urbanizmus, ekológia, informatika Ľubľanská 1, 831 02 Bratislava	rok vypracovania 2015
hlavný riešiteľ: AUREX, s.r.o. - Ing. arch. Michal Chudík	zodpovedný riešiteľ AUREX, s.r.o. - Ing. arch. Lenka Stankovská	mierka 1 : 10 000



ZMENY A DOPLNKY ÚZEMNÉHO PLÁNU MESTA
VYSOKÉ TATRY

č. 2014/2

etapa : NÁVRH

Legenda

vek	1-20	21-40	41-60	61-80	81-100	101-120	nad 120

viacetážové porasty							

vodné plochy	kosodrevina	funkčné plochy	intravilán	regulačný blok	rekreačný les	zjazdovka

štátna hranica	suchá dolina
katastr. územie	potok
LHC	železnica
polesie	2-koľajná železnica
lesnícky obvod	lyžiarsky vleč
LUC	ochranný les
užívateľ	lesy osobitného určenia
dielec	imísne pásmo
časťková plocha	o majetkový kopec
porastová skupina	hosp. kopec
horský hrebeň	hosp.strom. kopec
chodník	kóta
približovacia cesta	TMP 16 x 16 km
trvalá približovacia	TMP 4 x 4 km
cesta 2L	prameň
cesta 1L	vodojem
	nevyssporiad. poz.
	uzn.pre zber semenc
	kameňolom
	rezervácia
	kosodrevina
	spojovacia slučka
	lúčka pre zver
	neplodná plocha

podklad:

ÚZEMNÝ PLÁN MESTA VYSOKÉ TATRY

v znení ZaD 2011/1, 2011/2, 2012/1, 2013/1 a 2014/1

názov výkresu:

10A. VYHODNOTENIE DOSLEDKOV STAVEBNÝCH
ZÁMEROV A INÝCH NÁVRHOV NA LP

M 1:10 000

