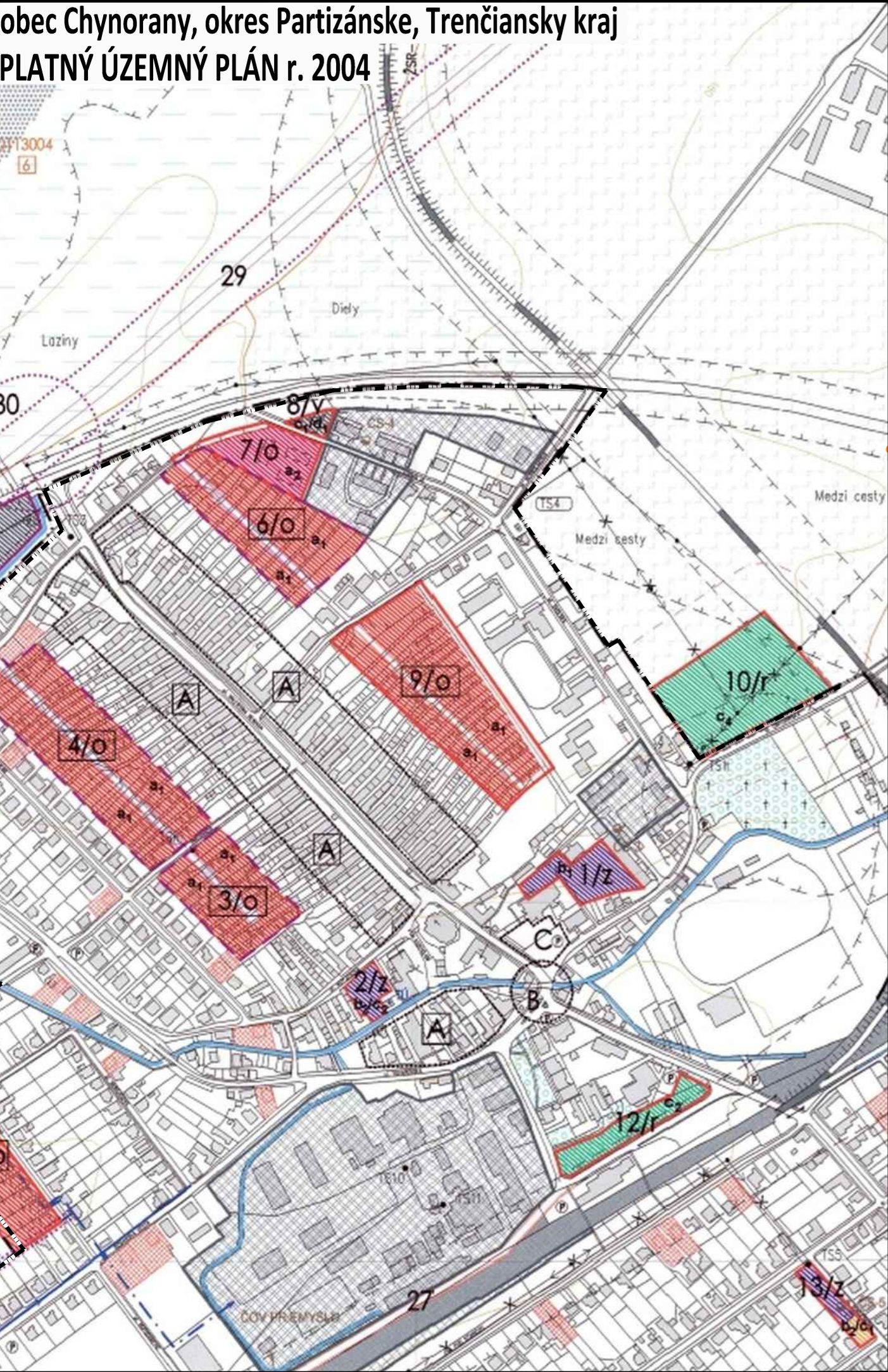
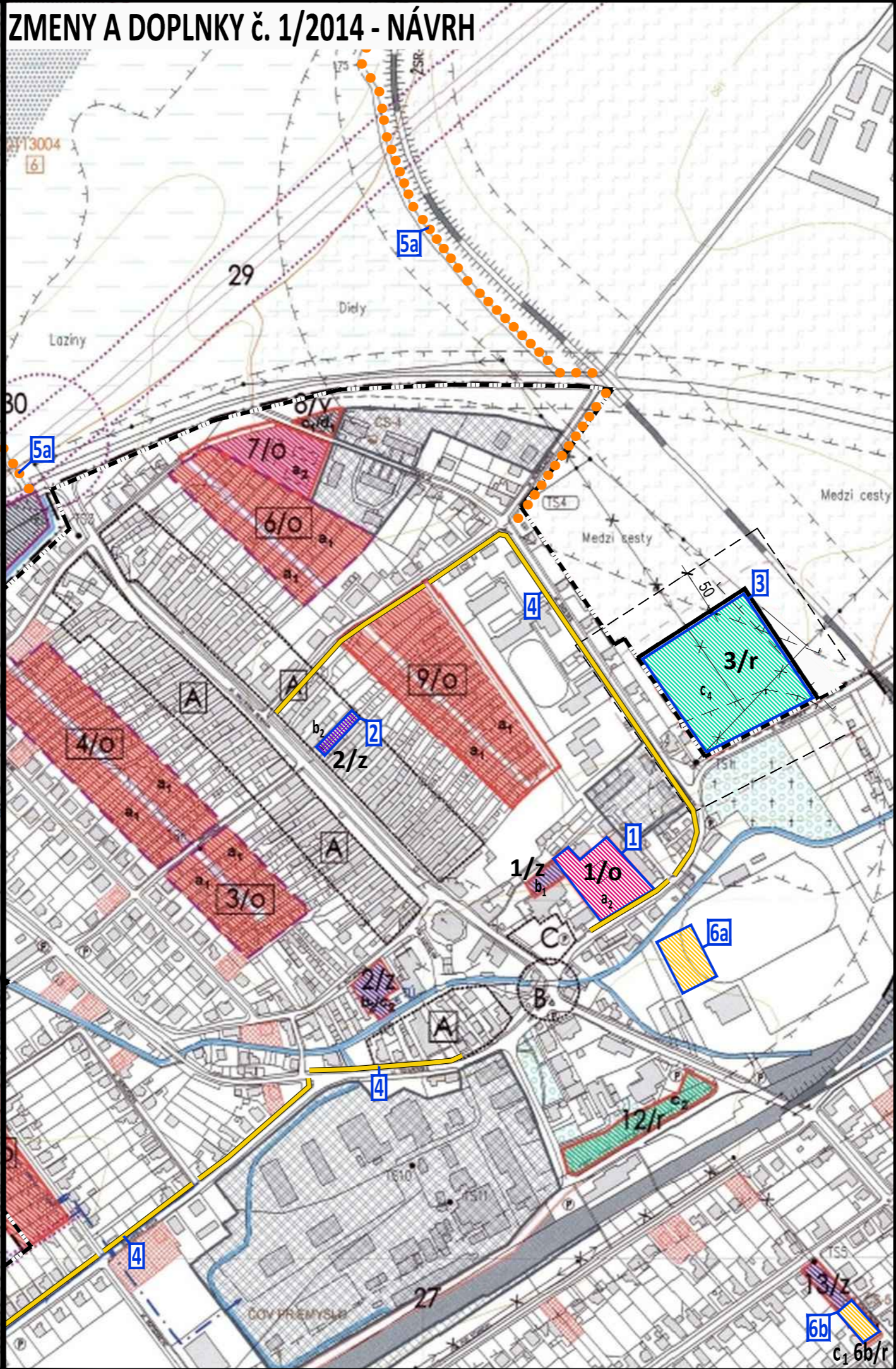


obec Chynorany, okres Partizánske, Trenčiansky kraj
PLATNÝ ÚZEMNÝ PLÁN r. 2004



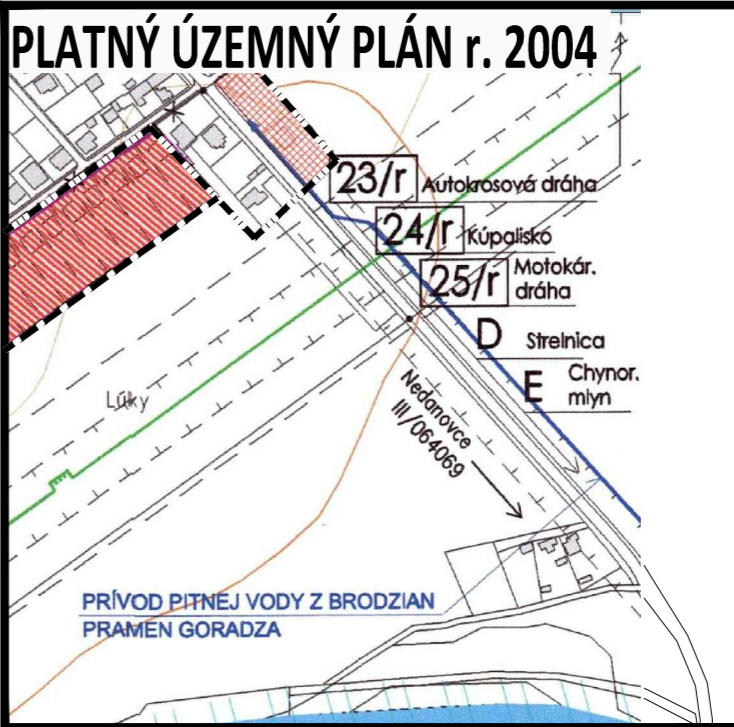
ZMENY A DOPLNKY č. 1/2014 - NÁVRH



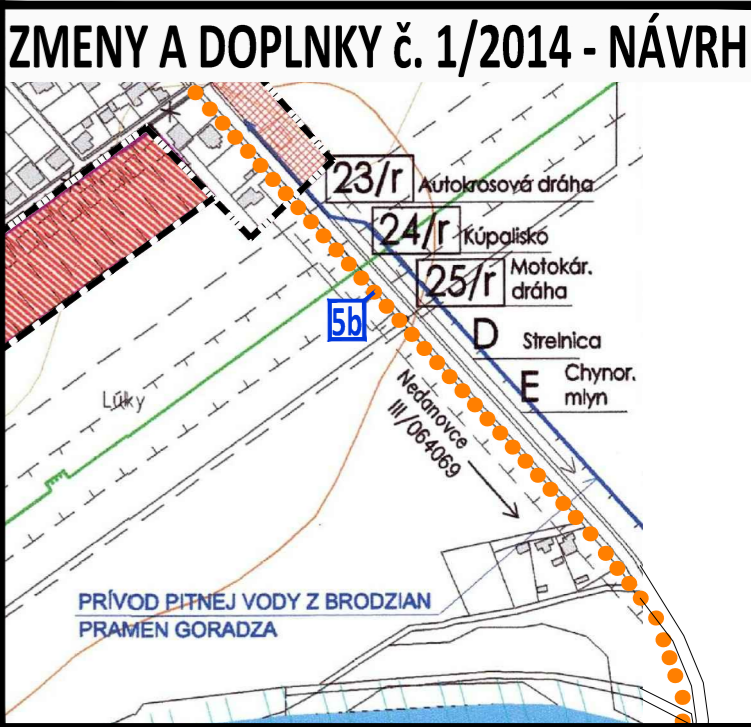
HRANICA KATASTRÁLNEHO ÚZEMIA	REGULATÍVY ORGANIZAČNO-LEGISLATÍVNE	A	OZNAČENIE RZ NAVRHNUTIEHO NA REKONŠTRUKČIU
HRANICA ZASTAVANÉHO ÚZEMIA K r.1966	NÁVRH ZMENY HRANICE ZASTAVANÉHO ÚZEMIA	4/...	OZNAČENIE RZ S POŽIADAVKOU OBSTARAT' OPN-Z
HRANICA ZASTAVANÉHO ÚZEMIA K r.1990	ÚZEMIE NAVRH. NA ROZVOJ V I. ETAPE / II. ETAPE		RZ SCHVALENÝ V DODATKU Č.1 K OPN SÚ CHYNORANY
HRANICA BPEJ	ÚZEMIE NAVRH. NA ROZVOJ PO DOREŠENÍ VLASTN. VZT.		REGULATÍVY FUNKČNO-PRIESTOROVÉ
PÓDA POD ZÁVLAHAMI / OHROZENÁ VETERNOU ERÓZIOU	STAVBY PRE DOPRAVNÚ A TECHNICKÚ INFRAŠTRUKTÚRU	.../o,z,i/v	ÚZEMIE OBYTNÉ, ZMIEŠANÉ, REKREAČNÉ, VÝROBNÉ
NADRAZENÉ TRASY ZARIADENIA EL. ENERGIE	ÚZEMIE NAVRHOVANÉ NA REKONŠTRUKČIU OBJEKTOV		POZEMKY V EXIST.ZÁSTAVBE NA VÝSTAVBU RD - PRELUKY
NADRAZENÉ TRASY VTL PLYNU	ÚZEMIE NAVRHOVANÉ NA HUMANIZÁCIU PROSTREDIA		DOPORUČENÉ FUNK. VYUŽITIE PLOCH (I.ETAPA / II. ETAPA)
NADRAZENÉ TRASY VODOVODNEJ SIEŤE A KANALIZÁCIE	ÚZEMIE NAVRHOVANÉ NA REVITALIZÁCIU VER. ZELENE		BÝVANIE (a1 - V RD/a2 - V BYTOVÝCH DOMOCH)
OCHRANNÉ PÁSMA BEZPEČNOSTNÉ A HYGIENICKÉ	OZNAČENIE NAVRHOVANÉHO ROZVOJOVÉHO ZÁMERU	22/...	OBČIANSKA VYBAV. (b1 - KOMERČNÁ, b2 - NEKOMERČNÁ)

REKREAČIA, ŠPORT / ZELEN' (c1 - IHRISKO, c2 - VER.ZELEŇ)	BIOKORIDOR REGIONÁLNEHO VÝZNAMU	VEREJNOPROSPEŠNÉ STAVBY - ZAD č. 1/2014
c3 - IZOL. ZELEN', c4 - CINTORIN, c5 - ZÁHRAD. OSADA	BIOKORIDOR MIESTNEHO VÝZNAMU	stav návrh výhľad
PODNIKATELSKÉ AKTIVITY (d1 - NEVÝROB. d2 - VÝR.), d3 - TI	INTERAKČNÝ PRVOK PLOŠNÝ	1 BÝVANIE (a2 - V BYTOVÝCH DOMOCH)
* DOPORUČENÉ MIEŠTO NA ZRIADENIE ZBERNÉHO DVORA	ZMENA KULTÚRY Z ORNEJ PÓDY NA TIP	2 OBČIANSKA VYBAVENOSŤ (b2 - NEKOMERČNÁ)
REGULATÍVY DOPRAVNÉ	ZOZNAM VEREJNOPROSPEŠNÝCH ZAR. A LÍNIOVÝCH STAVBY	3 ZELEN' (c4 - CINTORIN)
NAVHROVANÉ KOMUNIKÁCIE I.ETAPA / II.ETAPA	NAVHROVANÉ TRAFOSTANICE: TS1, TS2	4 PEŠIE TRASY
REGULATÍVY EKOLOGICKÉ	NAVHROVANÉ PREČERPÁVACIE STANICE KANALIZÁCIE ČS6, ČS7, ČS8	5a CYKLISTICKÉ TRASY
PR. CHYNORIANSKY LÚH, GENOFONDOVÁ LOKALITA	NAVHROVANÉ ROZŠÍRENIE ČOV - RZ 22	5b
BIOCENTRUM REGIONÁLNEHO VÝZNAMU	NAVHROVANÉ STAVBY DOPRAVY - RZ 27, 28, 29, 30	6a
	NAVHROVANÉ STAVBY TI - PRELOŽKA PRÍVODU ÚŽITKOVEJ VODY RZ26	6b
	NAVHROVANÉ STAVBY TI - PRELOŽKA KANAL. PRIEM. DOPADU RZ31	

PLATNÝ ÚZEMNÝ PLÁN r. 2004



ZMENY A DOPLNKY č. 1/2014 - NÁVRH



obec Chynorany

okres Partizánske, Trenčiansky kraj

ÚZEMNÝ PLÁN - ZMENY A DOPLNKY č. 1/2014 - NÁVRH

SCHÉMA ZÁVÄZNEJ ČASTI RIEŠENIA,
VEREJNOPROSPEŠNÉ STAVBY

6

OBSTARÁVATEĽ: obec Chynorany, Cintorínka 45/1, 956 33 Chynorany, Bc. Mária Lachkovičová (starostka obce), 038 / 54 24 201, 0905 / 930 363, starostka@chynorany.sk
ZHOTOVITEĽ: Ing. arch. Janka Privalincová, Azalková 11, 949 01 Nitra, 0905 116 554, jprivalincova@gmail.com
ODBORNE SPÔSOBILÁ OSOBA NA OBSTARANIE ÚPD: Ing. Katarína Francová, registračné číslo 227

