VÝPIS Z KATASTRA NEHNUTEĽNOSTÍ

Okres : 603 Brezno
Obec : 508 853 PODBREZOVÁ
Katastrálne územie: 847 216 Podbrezová

Dátum vyhotovenia: 23.10.2014
Čas vyhotovenia : 11:18:03

VÝPIS Z LISTU VLASTNÍCTVA č. 1736

ČASŤ A: MAJETKOVÁ PODSTATA

PARCELY registra "E" evidované na mape určeného operátu

Parcelné číslo	Výmera v m2	Druh pozemku	Umiest. pozemku	Pôvodné k.ú.	Počet p. UO
1182/3	246	Trvalé trávne porasty	2		1

Legenda:

Kód umiestnenia pozemku
2 - Pozemok je umiestnený mimo zastavaného územia obce

ČASŤ B: VLASTNÍCI A INÉ OPRÁVNENÉ OSOBY

Por. číslo	Priezvisko, meno (názov), rodné priezvisko, dátum narodenia, rodné číslo (IČO) a miesto trvalého pobytu (sídlo) vlastníka, spoluvlastnícky podiel

Účastník právneho vzťahu: Vlastník

1 Šuhajdová Pavlína, (SPF)

Spoluvlastnícky podiel: 1/16

Titul nadobudnutia
Došlo r.1898, pod c.1243
PKV 636
ROZHODNUTIE OÚ V BREZNE Č. PPLH-A / 2001/ 031734/Krj-POZ.ZO DŇA 30.5.2001 O SCHVÁLENÍ ROEP-(PVZ-98/01)

2 Králková Johana r. Gálová, (SPF)

Spoluvlastnícky podiel: 1/16

Titul nadobudnutia
Došlo r.1898, pod c.1243
PKV 636
ROZHODNUTIE OÚ V BREZNE Č. PPLH-A / 2001/ 031734/Krj-POZ.ZO DŇA 30.5.2001 O SCHVÁLENÍ ROEP-(PVZ-98/01)

3 Škoda Ján, (SPF)

Spoluvlastnícky podiel: 1/6

Titul nadobudnutia
Došlo r.1907, pod c.158
PKV 636
ROZHODNUTIE OÚ V BREZNE Č. PPLH-A / 2001/ 031734/Krj-POZ.ZO DŇA 30.5.2001 O SCHVÁLENÍ ROEP-(PVZ-98/01)

5 Šuhajda Štefan, (SPF)

Spoluvlastnícky podiel: 5/48

Titul nadobudnutia
Došlo r.1908, pod c.2026 Došlo r.1915, pod c.143
PKV 636
ROZHODNUTIE OÚ V BREZNE Č. PPLH-A / 2001/ 031734/Krj-POZ.ZO DŇA 30.5.2001 O SCHVÁLENÍ ROEP-(PVZ-98/01)

6 Šuhajdová Jozefína, (SPF)

Spoluvlastnícky podiel: 5/48

Titul nadobudnutia
Došlo r.1908, pod c.2026 Došlo r.1915, pod c.143
PKV 636
ROZHODNUTIE OÚ V BREZNE Č. PPLH-A / 2001/ 031734/Krj-POZ.ZO DŇA 30.5.2001 O SCHVÁLENÍ ROEP-(PVZ-98/01)

7 Sekáčová Františka r. Mlynárová, (SPF)

Spoluvlastnícky podiel: 1/6

Titul nadobudnutia
Došlo r.1915, pod c.52
PKV 636
ROZHODNUTIE OÚ V BREZNE Č. PPLH-A / 2001/ 031734/Krj-POZ.ZO DŇA 30.5.2001 O SCHVÁLENÍ ROEP-(PVZ-98/01)

8 Chudík Jozef, (SPF)

Spoluvlastnícky podiel: 1/48

Titul nadobudnutia
Došlo r.1919, pod c.825
PKV 636
ROZHODNUTIE OÚ V BREZNE Č. PPLH-A / 2001/ 031734/Krj-POZ.ZO DŇA 30.5.2001 O SCHVÁLENÍ ROEP-(PVZ-98/01)

9 Longauer Ľudovít, (SPF)

Spoluvlastnícky podiel: 1/96

Titul nadobudnutia
Došlo r.1923, pod c.1326
PKV 636
ROZHODNUTIE OÚ V BREZNE Č. PPLH-A / 2001/ 031734/Krj-POZ.ZO DŇA 30.5.2001 O SCHVÁLENÍ ROEP-(PVZ-98/01)

10 Čunderlíková Margita, Malinovského 20/8, Brezno, PSČ 977 01, SR
Dátum narodenia:
Spoluvlastnícky podiel: 1/12

Titul nadobudnutia
D 353/79
PKV 636
ROZHODNUTIE OÚ V BREZNE Č. PPLH-A / 2001/ 031734/Krj-POZ.ZO DŇA 30.5.2001 O SCHVÁLENÍ ROEP-(PVZ-98/01)

Trembuchová Antónia r. Čunderlíková, (SPF)

Spoluvlastnícky podiel: 1/96

Titul nadobudnutia
Došlo r.1946, pod c.661
PKV 636
ROZHODNUTIE OÚ V BREZNE Č. PPLH-A / 2001/ 031734/Krj-POZ.ZO DŇA 30.5.2001 O SCHVÁLENÍ ROEP-(PVZ-98/01)

12 Čunderlíková Margita, Malinovského 20/8, Brezno, PSČ 977 01, SR
Dátum narodenia:
Spoluvlastnícky podiel: 1/96

Titul nadobudnutia
Došlo r.1946, pod c.661
PKV 636
ROZHODNUTIE OÚ V BREZNE Č. PPLH-A / 2001/ 031734/Krj-POZ.ZO DŇA 30.5.2001 O SCHVÁLENÍ ROEP-(PVZ-98/01)

13 Šujanová Aurélia r. Čunderlíková, (SPF)

Spoluvlastnícky podiel: 1/96

Titul nadobudnutia
Došlo r.1946, pod c.661
PKV 636
ROZHODNUTIE OÚ V BREZNE Č. PPLH-A / 2001/ 031734/Krj-POZ.ZO DŇA 30.5.2001 O SCHVÁLENÍ ROEP-(PVZ-98/01)

15 Čunderlík Jozef, Strakova 3, Bratislava, PSČ 810 00, SR
Dátum narodenia:
Spoluvlastnícky podiel: 1/96

Titul nadobudnutia
Došlo r.1946, pod c.661
PKV 636
ROZHODNUTIE OÚ V BREZNE Č. PPLH-A / 2001/ 031734/Krj-POZ.ZO DŇA 30.5.2001 O SCHVÁLENÍ ROEP-(PVZ-98/01)

17 Navrátilová Anna r. Čunderlíková, Přerovská 78, Olomouc-Holice, PSČ 783 71, ČR
Dátum narodenia:
Spoluvlastnícky podiel: 1/96

Titul nadobudnutia
Došlo r.1946, pod c.661
PKV 636
ROZHODNUTIE OÚ V BREZNE Č. PPLH-A / 2001/ 031734/Krj-POZ.ZO DŇA 30.5.2001 O SCHVÁLENÍ ROEP-(PVZ-98/01)

18 Čunderlíková Margita, Malinovského 20/8, Brezno, PSČ 977 01, SR
Dátum narodenia:
Spoluvlastnícky podiel: 1/96

Titul nadobudnutia
D 353/79
PKV 636
ROZHODNUTIE OÚ V BREZNE Č. PPLH-A / 2001/ 031734/Krj-POZ.ZO DŇA 30.5.2001 O SCHVÁLENÍ ROEP-(PVZ-98/01)

20 Longauer Miroslav, Murgašova 476, Lopej, PSČ 976 98, SR
Dátum narodenia:
Spoluvlastnícky podiel: 1/288

Titul nadobudnutia
D 2074/94 D not 106/95
PKV 636
ROZHODNUTIE OÚ V BREZNE Č. PPLH-A / 2001/ 031734/Krj-POZ.ZO DŇA 30.5.2001 O SCHVÁLENÍ ROEP-(PVZ-98/01)

21 Longauer Dezider r. Longauer, Belohrad 337/12, Podbrezová - Lopej, PSČ 976 98, SR
Dátum narodenia:
Spoluvlastnícky podiel: 1/288

Titul nadobudnutia
D 2074/94 D not 106/95
PKV 636
ROZHODNUTIE OÚ V BREZNE Č. PPLH-A / 2001/ 031734/Krj-POZ.ZO DŇA 30.5.2001 O SCHVÁLENÍ ROEP-(PVZ-98/01)

24 Šebo Jozef, Hámor 465/24, Podbrezová-Lopej, SR
Dátum narodenia:
Spoluvlastnícky podiel: 1/48

Titul nadobudnutia
1D 486/03, D not 164/03 zo dňa 5.2.2004

25 Gregorová Janka r.Švecová, Predajná, Podhrádok 337
Dátum narodenia:
Spoluvlastnícky podiel: 1/288

Titul nadobudnutia
1D 846/03, D not 12/04 zo dňa 28.5.2004

27 Gágorová Daniela r. Maňáková, Ing., Stavbárov 5/4, Prievidza, PSČ 97101, SR
Dátum narodenia:
Spoluvlastnícky podiel: 1/96

Titul nadobudnutia
14D 1153/05, D not 244/05 zo dňa 21.10.2005 - čz 99/06.

28 Čunderlík Petr r. Čunderlík, JUDr., Balbínova 733/21, Praha 2, PSČ 120 00, ČR
Dátum narodenia:
Spoluvlastnícky podiel: 1/96

Titul nadobudnutia
24D 893/05, D not 243/05 zo dňa 27.6.2006 - čz 20/07.

29 Štubniaková Anna r. Noveková, Hámor 447/6, Podbrezová - Lopej, PSČ 976 81, SR
Dátum narodenia:
Spoluvlastnícky podiel: 5/48

Titul nadobudnutia
Osvedčenie o dedičstve 3D/123/2011, D not 47/2011 zo dňa 11.5.2011, Z 1459/11

Účastník právneho vzťahu: Správca

26 Slovenský pozemkový fond Bratislava, Búdková 36, 817 47 Bratislava 11, SR
IČO: 17335345
Spoluvlastnícky podiel: 0/0

Iné údaje

...ikom č. 1, 2, 3, 5, 6, 7, 8, 9, 11, 13 je pod por.č. 26 správa ku všetkým ...ľnostiam

ČASŤ C: ŤARCHY

Bez zápisu.

Iné údaje

Bez zápisu.

ÚKON SPOPLATNENÝ

KOPIA

Objednávka: 4b1[illegible]/2014
Vyhotovil: Eva Medvedova

Okresný úrad Brezno
katastrálny odbor

VÝPIS Z KATASTRA NEHNUTEĽNOSTÍ

Okres : 603 Brezno
Obec : 508 853 PODBREZOVÁ
Katastrálne územie: 847 216 Podbrezová

Dátum vyhotovenia: 23.10.2014
Čas vyhotovenia : 11:17:26

VÝPIS Z LISTU VLASTNÍCTVA č. 1735 - čiastočný

ČASŤ A: MAJETKOVÁ PODSTATA

PARCELY registra "E" evidované na mape určeného operátu

Parcelné číslo	Výmera v m2	Druh pozemku	Umiest. pozemku	Pôvodné k.ú.	Počet p. UO
1181/3	229	Zastavané plochy a nádvoria	2		1

* * * Ostatné PARCELY registra "E" nevyžiadané * * *

Legenda:

Kód umiestnenia pozemku
2 - Pozemok je umiestnený mimo zastavaného územia obce

ČASŤ B: VLASTNÍCI A INÉ OPRÁVNENÉ OSOBY

Por. číslo — Priezvisko, meno (názov), rodné priezvisko, dátum narodenia, rodné číslo (IČO) a miesto trvalého pobytu (sídlo) vlastníka, spoluvlastnícky podiel

Účastník právneho vzťahu: Vlastník

2 Ridzoňová Gizela r. Šinková, DružbyDružby 270/8, Lopej, PSČ 976 98, SR
Dátum narodenia:
Spoluvlastnícky podiel: 1/2

Titul nadobudnutia
kúp.zmluva RI 410/82
PKV 420
ROZHODNUTIE OÚ V BREZNE Č. PPLH-A / 2001/ 031734/Krj-POZ.ZO DŇA 30.5.2001 O SCHVÁLENÍ ROEP-(PVZ-98/01)

3 Ridzoň Martin r. Ridzoň, Družby 270/8, Lopej, PSČ 976 98, SR
Dátum narodenia: 25.02.1974
Spoluvlastnícky podiel: 1/2

Titul nadobudnutia
Osvedčenie o dedičstve 4D 577/10, D not 147/10 zo dňa 29.6.2011 - Z 2004/11

ČASŤ C: ŤARCHY

Bez zápisu.

Iné údaje

Bez zápisu.

KOPIA

ÚKON SPOPLATNENÝ

Objednávka: 4b/1184/2014
Vyhotovil: Eva Medvedova

VÝPIS Z KATASTRA NEHNUTEĽNOSTÍ

Okres : 603 Brezno
Obec : 508 853 PODBREZOVÁ
Katastrálne územie: 847 216 Podbrezová

Dátum vyhotovenia: 23.10.2014
Čas vyhotovenia : 11:16:46

VÝPIS Z LISTU VLASTNÍCTVA č. 1732 - čiastočný

ČASŤ A: MAJETKOVÁ PODSTATA

PARCELY registra "E" evidované na mape určeného operátu

Parcelné číslo	Výmera v m2	Druh pozemku	Umiest. pozemku	Pôvodné k.ú.	Počet p. UO
1177/1	604	Trvalé trávne porasty	2		1

* * * Ostatné PARCELY registra "E" nevyžiadané * * *

Legenda:

Kód umiestnenia pozemku
2 - Pozemok je umiestnený mimo zastavaného územia obce

ČASŤ B: VLASTNÍCI A INÉ OPRÁVNENÉ OSOBY

Por. číslo | Priezvisko, meno (názov), rodné priezvisko, dátum narodenia, rodné číslo (IČO) a miesto trvalého pobytu (sídlo) vlastníka, spoluvlastnícky podiel

Účastník právneho vzťahu: Vlastník

3 Gál Milan, D:zom.
Dátum narodenia:
Spoluvlastnícky podiel: 1/36

Titul nadobudnutia
Došlo r.1949, pod c.1127 Došlo r.1949, pod c.1194
PKV 802
ROZHODNUTIE OÚ V BREZNE Č. PPLH-A / 2001/ 031734/Krj-POZ.ZO DŇA 30.5.2001 O SCHVÁLENÍ ROEP-(PVZ-98/01)

4 Gál Juraj, (SPF)

Spoluvlastnícky podiel: 5/216

Titul nadobudnutia
Došlo r.1933, pod c.1272
PKV 802
ROZHODNUTIE OÚ V BREZNE Č. PPLH-A / 2001/ 031734/Krj-POZ.ZO DŇA 30.5.2001 O SCHVÁLENÍ ROEP-(PVZ-98/01)

5 Gál Ľudovít, (SPF)

Spoluvlastnícky podiel: 5/216

Titul nadobudnutia
Došlo r.1933, pod c.1272
PKV 802
ROZHODNUTIE OÚ V BREZNE Č. PPLH-A / 2001/ 031734/Krj-POZ.ZO DŇA 30.5.2001 O SCHVÁLENÍ ROEP-(PVZ-98/01)

6 Gál Štefan, (SPF)

Spoluvlastnícky podiel: 5/216

Titul nadobudnutia
Došlo r.1933, pod c.1272
PKV 802
ROZHODNUTIE OÚ V BREZNE Č. PPLH-A / 2001/ 031734/Krj-POZ.ZO DŇA 30.5.2001 O SCHVÁLENÍ ROEP-(PVZ-98/01)

7 Peťko Ľubomír r. Peťko, Dolná 493/10, Podbrezová, PSČ 97681, SR
Dátum narodenia:
Spoluvlastnícky podiel: 5/216

Titul nadobudnutia
D 619/81
PKV 802
ROZHODNUTIE OÚ V BREZNE Č. PPLH-A / 2001/ 031734/Krj-POZ.ZO DŇA 30.5.2001 O SCHVÁLENÍ ROEP-(PVZ-98/01)

8 Tichá Anna r. Gálová, Malinovského 13, Brezno, PSČ 977 01, SR
Dátum narodenia:
Spoluvlastnícky podiel: 5/216

Titul nadobudnutia
Došlo r.1933, pod c.1272
PKV 802
ROZHODNUTIE OÚ V BREZNE Č. PPLH-A / 2001/ 031734/Krj-POZ.ZO DŇA 30.5.2001 O SCHVÁLENÍ ROEP-(PVZ-98/01)

9 Packová Magdaléna r. Schwarzbacherová, (SPF)

Spoluvlastnícky podiel: 1/24

Titul nadobudnutia
D 1251/76
PKV 802
ROZHODNUTIE OÚ V BREZNE Č. PPLH-A / 2001/ 031734/Krj-POZ.ZO DŇA 30.5.2001 O SCHVÁLENÍ ROEP-(PVZ-98/01)

10 Gál Ľudovít, Okružná 2/B, Michalovce, PSČ 071 01, SR
Dátum narodenia:
Spoluvlastnícky podiel: 35/864

Titul nadobudnutia
D 1376/78
PKV 802
ROZHODNUTIE OÚ V BREZNE Č. PPLH-A / 2001/ 031734/Krj-POZ.ZO DŇA 30.5.2001 O SCHVÁLENÍ ROEP-(PVZ-98/01)

11 Havlíčková Viera r. Gálová, Chrenová 11, Nitra, PSČ 949 01, SR
Dátum narodenia:
Spoluvlastnícky podiel: 35/864

Titul nadobudnutia
D 1376/78
PKV 802
ROZHODNUTIE OÚ V BREZNE Č. PPLH-A / 2001/ 031734/Krj-POZ.ZO DŇA 30.5.2001 O SCHVÁLENÍ ROEP-(PVZ-98/01)

Trangošová Katarína r. Gálová, Družby 48, Podbrezová - Lopej, PSČ 976 98, SR
Dátum narodenia:
Spoluvlastnícky podiel: 35/864

Titul nadobudnutia
D 1376/78
PKV 802
ROZHODNUTIE OÚ V BREZNE Č. PPLH-A / 2001/ 031734/Krj-POZ.ZO DŇA 30.5.2001 O SCHVÁLENÍ ROEP-(PVZ-98/01)

17 Peťková Katarína r. Schmidtová, Švermova 32, Hronec, PSČ 97645, SR
Dátum narodenia:
Spoluvlastnícky podiel: 1/24

Titul nadobudnutia
4D 333/06, D not 99/06 zo dňa 2.8.2006 - čz 424/06.

18 Trangošová Katarína r. Galová, Štiavnička 211/49, Podbrezová, PSČ 976 81, SR
Dátum narodenia:
Spoluvlastnícky podiel: 35/864

Titul nadobudnutia
24D 1107/05, D not 6/06 zo dňa 28.11.2006 - Z 2488/06.

19 Rejtová Veronika r. Tornáryová, Belohrad 349/24, Podbrezová - Lopej, SR
Dátum narodenia:
Spoluvlastnícky podiel: 1/9

Titul nadobudnutia
Osvedčenie o dedičstve 4D 427/2007 Dnot 129/2007 zo dňa 22.10.2007- Z 2079/07

21 Flosníková Anna r. Libičová, Ing., Ladislava Novomeského 1231/9, Brezno, PSČ 977 01, SR
Dátum narodenia:
Spoluvlastnícky podiel: 1/2

Titul nadobudnutia
Kúpna zmluva V 229/13 zo dňa 25.2.2013.

Účastník právneho vzťahu: Správca

16 Slovenský pozemkový fond Bratislava, Búdková 36, 817 47 Bratislava 11, SR
IČO: 17335345
Spoluvlastnícky podiel: 0/0

Iné údaje
K vlastníkom č. 4, 5, 6, 9 je pod por.č. 16 správa ku všetkým nehnuteľnostiam

---

ČASŤ C: ŤARCHY

Bez zápisu.

Iné údaje

Por.č.: 3
Domnelý dedič v listine č.ROZHODNUTIE OÚ V BREZNE Č. PPLH-A / 2001/ 031734/Krj-POZ.ZO DŇA 30.5.2001 O SCHVÁLENÍ ROEP-(PVZ-98/01)

Objednávka: 4b1[illegible]/2014
Vyhotovil: Eva Medvedova

ÚKON SPOPLATNENÝ

KOPIA

VÝPIS Z KATASTRA NEHNUTEĽNOSTÍ

Okres : 603 Brezno
Obec : 508 853 PODBREZOVÁ
Katastrálne územie: 847 216 Podbrezová

Dátum vyhotovenia: 23.10.2014
Čas vyhotovenia : 11:16:05

VÝPIS Z LISTU VLASTNÍCTVA č. 1710

ČASŤ A: MAJETKOVÁ PODSTATA

PARCELY registra "E" evidované na mape určeného operátu

Parcelné číslo	Výmera v m2	Druh pozemku	Umiest. pozemku	Pôvodné k.ú.	Počet p. UO
1144/2	32	Zastavané plochy a nádvoria	1		1

Legenda:

Kód umiestnenia pozemku
1 - Pozemok je umiestnený v zastavanom území obce

ČASŤ B: VLASTNÍCI A INÉ OPRÁVNENÉ OSOBY

Por. číslo — Priezvisko, meno (názov), rodné priezvisko, dátum narodenia, rodné číslo (IČO) a miesto trvalého pobytu (sídlo) vlastníka, spoluvlastnícky podiel

Účastník právneho vzťahu: Vlastník

1 Makovník Jozef, (SPF)

Spoluvlastnícky podiel: 1/2

Titul nadobudnutia
Došlo r.1935,pod č.3387
PKV 295
ROZHODNUTIE OÚ V BREZNE Č. PPLH-A / 2001/ 031734/Krj-POZ.ZO DŇA 30.5.2001 O SCHVÁLENÍ ROEP-(PVZ-98/01)

2 Makovníková Valéria r. Lamperová, (SPF)

Spoluvlastnícky podiel: 1/2

Titul nadobudnutia
Došlo r.1935,pod č.3387
PKV 295
ROZHODNUTIE OÚ V BREZNE Č. PPLH-A / 2001/ 031734/Krj-POZ.ZO DŇA 30.5.2001 O SCHVÁLENÍ ROEP-(PVZ-98/01)

Účastník právneho vzťahu: Správca

3 Slovenský pozemkový fond Bratislava, Búdková 36, 817 47 Bratislava 11, SR
IČO: 17335345
Spoluvlastnícky podiel: 0/0

Iné údaje
K vlastníkom č. 1, 2 je pod por.č. 3 správa ku všetkým nehnuteľnostiam

ČASŤ C: ŤARCHY

Bez zápisu.

Iné údaje

Bez zápisu.

ÚKON SPOPLATNENÝ

KOPIA

Objednávka: 4b1. 1154 /2014
Vyhotovil: Eva Medvedova

VÝPIS Z KATASTRA NEHNUTEĽNOSTÍ

Okres : 603 Brezno
Obec : 508 853 PODBREZOVÁ
Katastrálne územie: 847 216 Podbrezová

Dátum vyhotovenia: 23.10.2014
Čas vyhotovenia : 11:15:37

VÝPIS Z LISTU VLASTNÍCTVA č. 1663 - čiastočný

ČASŤ A: MAJETKOVÁ PODSTATA

PARCELY registra "C" evidované na katastrálnej mape

Parcelné číslo	Výmera v m2	Druh pozemku	Spôsob využ.p.	Druh chr.n	Umiest. pozemku	Právny vzťah
998	885	Trvalé trávne porasty	7		2	

* * * Ostatné PARCELY registra "C" nevyžiadané * * *

Legenda:

Kód spôsobu využívania pozemku
7 - Pozemok lúky a pasienku trvalo porastený trávami alebo pozemok dočasne nevyužívaný pre trvalý trávny porast

Kód umiestnenia pozemku
2 - Pozemok je umiestnený mimo zastavaného územia obce

STAVBY nevyžiadané

ČASŤ B: VLASTNÍCI A INÉ OPRÁVNENÉ OSOBY

Por. číslo	Priezvisko, meno (názov), rodné priezvisko, dátum narodenia, rodné číslo (IČO) a miesto trvalého pobytu (sídlo) vlastníka, spoluvlastnícky podiel

Účastník právneho vzťahu: Vlastník

2 Poláková Anna r. Longauerová, Družby 275/13, Podbrezová-Lopej, SR
Dátum narodenia:
Spoluvlastnícky podiel: 1/1

Titul nadobudnutia
Osvedčenie o dedičstve 4D38/2006,Dnot26/2006 zo dňa 15.2.2006 -čz 159/06

ČASŤ C: ŤARCHY

Por.č.: 2
Právo doživotného bývania a užívania v prospech Zity Longauerovej r. Šebovej ,nar. 15.4.1929 podľa listiny 4D38/2006,Dnot26/2006 -čz 159/06

Iné údaje

Bez zápisu.

ÚKON SPOPLATNENÝ

KOPIA

Objednávka: 4b1.[illegible] /2014
Vyhotovil: Eva Medvedova

VÝPIS Z KATASTRA NEHNUTEĽNOSTÍ

Okres : 603 Brezno
Obec : 508 853 PODBREZOVÁ
Katastrálne územie: 847 216 Podbrezová

Dátum vyhotovenia: 23.10.2014
Čas vyhotovenia : 11:14:48

VÝPIS Z LISTU VLASTNÍCTVA č. 1657 - čiastočný

ČASŤ A: MAJETKOVÁ PODSTATA

PARCELY registra "C" evidované na katastrálnej mape

Parcelné číslo	Výmera v m2	Druh pozemku	Spôsob využ.p.	Druh chr.n	Umiest. pozemku	Právny vzťah
925	918	Záhrady	4		1	

* * * Ostatné PARCELY registra "C" nevyžiadané * * *

Legenda:

Kód spôsobu využívania pozemku
4 - Pozemok prevažne v zastavanom území obce alebo v záhradkárskej osade, na ktorom sa pestuje zelenina, ovocie, okrasná nízka a vysoká zeleň a iné poľnohospodárske plodiny

Kód umiestnenia pozemku
1 - Pozemok je umiestnený v zastavanom území obce

STAVBY nevyžiadané

ČASŤ B: VLASTNÍCI A INÉ OPRÁVNENÉ OSOBY

Por. číslo	Priezvisko, meno (názov), rodné priezvisko, dátum narodenia, rodné číslo (IČO) a miesto trvalého pobytu (sídlo) vlastníka, spoluvlastnícky podiel

Účastník právneho vzťahu: Vlastník

2 Siman Peter r. Siman, Družby 297/35, Podbrezová-Lopej, SR
Dátum narodenia:
Spoluvlastnícky podiel: 1/1

Titul nadobudnutia
Osvedčenie o dedičstve 4D457/07, Dnot 134/07 zo dňa 5.10.2007- Z 2055/07

ČASŤ C: ŤARCHY

Por.č.: 2
Právo doživotného bývania a užívania pre Františka Simana r. Siman nar. 13.6.1932 podľa listiny 4D457/07, Dnot134/07.

Iné údaje

Bez zápisu.

ÚKON SPOPLATNENÝ

KOPIA

Objednávka: 4b1. 1854 /2014
Vyhotovil: Eva Medvedova

VÝPIS Z KATASTRA NEHNUTEĽNOSTÍ

Okres : 603 Brezno
Obec : 508 853 PODBREZOVÁ
Katastrálne územie: 847 216 Podbrezová

Dátum vyhotovenia: 23.10.2014
Čas vyhotovenia : 11:13:59

VÝPIS Z LISTU VLASTNÍCTVA č. 1652 - čiastočný

ČASŤ A: MAJETKOVÁ PODSTATA

PARCELY registra "C" evidované na katastrálnej mape

Parcelné číslo	Výmera v m2	Druh pozemku	Spôsob využ.p.	Druh chr.n	Umiest. pozemku	Právny vzťah
891	169	Záhrady	4		1	

* * * Ostatné PARCELY registra "C" nevyžiadané * * *

Legenda:

Kód spôsobu využívania pozemku
4 - Pozemok prevažne v zastavanom území obce alebo v záhradkárskej osade, na ktorom sa pestuje zelenina, ovocie, okrasná nízka a vysoká zeleň a iné poľnohospodárske plodiny

Kód umiestnenia pozemku
1 - Pozemok je umiestnený v zastavanom území obce

STAVBY nevyžiadané

ČASŤ B: VLASTNÍCI A INÉ OPRÁVNENÉ OSOBY

Por. číslo	Priezvisko, meno (názov), rodné priezvisko, dátum narodenia, rodné číslo (IČO) a miesto trvalého pobytu (sídlo) vlastníka, spoluvlastnícky podiel

Účastník právneho vzťahu: Vlastník

2 Šteller Marian r. Šteller, MUDr., Družby 311/49, Podbrezová-Lopej, PSČ 97689, SR
Dátum narodenia:
Spoluvlastnícky podiel: 1/1

Titul nadobudnutia
Darovacia zmluva RI 2406/92 zo dňa 3.12.1992

ČASŤ C: ŤARCHY

Por.č.: 2
Záložné právo zo zmluvy o zriadení záložného práva č. 199/2006, V 5/2007 v prospech Slovenskej sporiteľne, a.s., Suché mýto 4, Bratislava IČO: 00151653 na nehnuteľnosti par. C-KN 890,891 a rodinný dom s.č. 311 na par. C-KN 890

Iné údaje

Bez zápisu.

KOPIA

ÚKON SPOPLATNENÝ

Objednávka: 4b1. 2179 /2014
Vyhotovil: Eva Medvedova

Okresný úrad Brezno
Katastrálny odbor
2

VÝPIS Z KATASTRA NEHNUTEĽNOSTÍ

Okres : 603 Brezno
Obec : 508 853 PODBREZOVÁ
Katastrálne územie: 847 216 Podbrezová

Dátum vyhotovenia: 23.10.201
Čas vyhotovenia : 11:13:18

VÝPIS Z LISTU VLASTNÍCTVA č. 1627

ČASŤ A: MAJETKOVÁ PODSTATA

PARCELY registra "E" evidované na mape určeného operátu

Parcelné číslo	Výmera v m2	Druh pozemku	Umiest. pozemku	Pôvodné k.ú.	Počet p. U
842/7	53	Trvalé trávne porasty	1	5	
842/8	156	Trvalé trávne porasty	1	5	

Legenda:

Kód umiestnenia pozemku
1 - Pozemok je umiestnený v zastavanom území obce

Kód pôvodného k.ú.
5 - VALASKA

ČASŤ B: VLASTNÍCI A INÉ OPRÁVNENÉ OSOBY

Por. číslo	Priezvisko, meno (názov), rodné priezvisko, dátum narodenia, rodné číslo (IČO) a miesto trvalého pobytu (sídlo) vlastníka, spoluvlastnícky podiel

Účastník právneho vzťahu: Vlastník

1 Šikeťová Anna r. Frígová, (SPF)

Spoluvlastnícky podiel: 1/2

Titul nadobudnutia
Došlo r.1964,pod c.441
PKV 5-1713
ROZHODNUTIE OÚ V BREZNE Č. PPLH-A / 2001/ 031734/Krj-POZ.ZO DŇA 30.5.2001 O SCHVÁLENÍ ROEP-(PVZ-98/01)

2 Šikeť Milan, Štúrov Rad 456, Podbrezová, PSČ 976 81, SR
Dátum narodenia:
Spoluvlastnícky podiel: 1/8

Titul nadobudnutia
D 28/67
PKV 5-1713
ROZHODNUTIE OÚ V BREZNE Č. PPLH-A / 2001/ 031734/Krj-POZ.ZO DŇA 30.5.2001 O SCHVÁLENÍ ROEP-(PVZ-98/01)

3 Šikeťová Jarmila, Štúrov Rad 456, Podbrezová, PSČ 976 81, SR
Dátum narodenia: 31.03.1956
Spoluvlastnícky podiel: 1/8

Titul nadobudnutia
D 28/67
PKV 5-1713
ROZHODNUTIE OÚ V BREZNE Č. PPLH-A / 2001/ 031734/Krj-POZ.ZO DŇA 30.5.2001 O SCHVÁLENÍ ROEP-(PVZ-98/01)

4 Šikeť Pavel, Štúrov Rad 456, Podbrezová, PSČ 976 81, SR
Dátum narodenia:
Spoluvlastnícky podiel: 1/8

Titul nadobudnutia
D 28/67
PKV 5-1713
ROZHODNUTIE OÚ V BREZNE Č. PPLH-A / 2001/ 031734/Krj-POZ.ZO DŇA 30.5.2001 O SCHVÁLENÍ ROEP-(PVZ-98/01)

5 Šikeť Vladimír, Štúrov Rad 456, Podbrezová, PSČ 976 81, SR
Dátum narodenia:
Spoluvlastnícky podiel: 1/8

Titul nadobudnutia
D 28/67
PKV 5-1713
ROZHODNUTIE OÚ V BREZNE Č. PPLH-A / 2001/ 031734/Krj-POZ.ZO DŇA 30.5.2001 O SCHVÁLENÍ ROEP-(PVZ-98/01)

Účastník právneho vzťahu: Správca

6 Slovenský pozemkový fond Bratislava, Búdková 36, 817 47 Bratislava 11, SR
IČO: 17335345
Spoluvlastnícky podiel: 0/0

Iné údaje
K vlastníkovi č. 1 je pod por.č. 6 správa ku všetkým nehnuteľnostiam

---

ČASŤ C: ŤARCHY

Bez zápisu.

Iné údaje

Bez zápisu.

ÚKON SPOPLATNENÝ

Objednávka: 4b1. 2154 /2014
Vyhotovil: Eva Medvedova

VÝPIS Z KATASTRA NEHNUTEĽNOSTÍ

Okres : 603 Brezno
Obec : 508 853 PODBREZOVÁ
Katastrálne územie: 847 216 Podbrezová

Dátum vyhotovenia: 23.10.2014
Čas vyhotovenia : 11:12:29

VÝPIS Z LISTU VLASTNÍCTVA č. 1586

ČASŤ A: MAJETKOVÁ PODSTATA

PARCELY registra "E" evidované na mape určeného operátu

Parcelné číslo	Výmera v m2	Druh pozemku	Umiest. pozemku	Pôvodné k.ú.	Počet p. UO
743/4	28	Orná pôda	1	3	1
743/5	125	Orná pôda	1	3	1

Legenda:

Kód umiestnenia pozemku
1 - Pozemok je umiestnený v zastavanom území obce

Kód pôvodného k.ú.
3 - PREDAJNA

ČASŤ B: VLASTNÍCI A INÉ OPRÁVNENÉ OSOBY

Por. číslo — Priezvisko, meno (názov), rodné priezvisko, dátum narodenia, rodné číslo (IČO) a miesto trvalého pobytu (sídlo) vlastníka, spoluvlastnícky podiel

Účastník právneho vzťahu: Vlastník

1 Smitková Jozefína r. Kuracinová, (SPF)

Spoluvlastnícky podiel: 2/120

Titul nadobudnutia
Došlo r.1904,pod c.486
PKV 3-688
ROZHODNUTIE OÚ V BREZNE Č. PPLH-A / 2001/ 031734/Krj-POZ.ZO DŇA 30.5.2001 O SCHVÁLENÍ ROEP-(PVZ-98/01)

2 Kuracinová Terézia, (SPF)

Spoluvlastnícky podiel: 2/120

Titul nadobudnutia
Došlo r.1904,pod c.486
PKV 3-688
ROZHODNUTIE OÚ V BREZNE Č. PPLH-A / 2001/ 031734/Krj-POZ.ZO DŇA 30.5.2001 O SCHVÁLENÍ ROEP-(PVZ-98/01)

3 Kuracina Štefan, (SPF)

Spoluvlastnícky podiel: 2/120

Titul nadobudnutia
Došlo r.1904,pod c.486
PKV 3-688
ROZHODNUTIE OÚ V BREZNE Č. PPLH-A / 2001/ 031734/Krj-POZ.ZO DŇA 30.5.2001 O SCHVÁLENÍ ROEP-(PVZ-98/01)

4 Čižmárová Gizela, (SPF)

Spoluvlastnícky podiel: 4/360

Titul nadobudnutia
Došlo r.1904,pod c.486
PKV 3-688
ROZHODNUTIE OÚ V BREZNE Č. PPLH-A / 2001/ 031734/Krj-POZ.ZO DŇA 30.5.2001 O SCHVÁLENÍ ROEP-(PVZ-98/01)

5 Čižmár Jozef, (SPF)

Spoluvlastnícky podiel: 4/360

Titul nadobudnutia
Došlo r.1904,pod c.486
PKV 3-688
ROZHODNUTIE OÚ V BREZNE Č. PPLH-A / 2001/ 031734/Krj-POZ.ZO DŇA 30.5.2001 O SCHVÁLENÍ ROEP-(PVZ-98/01)

6 Čižmár Ján, (SPF)

Spoluvlastnícky podiel: 4/360

Titul nadobudnutia
Došlo r.1904,pod c.486
PKV 3-688
ROZHODNUTIE OÚ V BREZNE Č. PPLH-A / 2001/ 031734/Krj-POZ.ZO DŇA 30.5.2001 O SCHVÁLENÍ ROEP-(PVZ-98/01)

7 Kuracina Cyril, (SPF)

Spoluvlastnícky podiel: 1/120

Titul nadobudnutia
Došlo r.1912,pod c.2090
PKV 3-688
ROZHODNUTIE OÚ V BREZNE Č. PPLH-A / 2001/ 031734/Krj-POZ.ZO DŇA 30.5.2001 O SCHVÁLENÍ ROEP-(PVZ-98/01)

8 Obernauer Ján, (SPF)

Spoluvlastnícky podiel: 9/120

Titul nadobudnutia
Došlo r.1931,pod c.4605 Došlo r.1932,pod c.797
PKV 3-688
ROZHODNUTIE OÚ V BREZNE Č. PPLH-A / 2001/ 031734/Krj-POZ.ZO DŇA 30.5.2001 O SCHVÁLENÍ ROEP-(PVZ-98/01)

9 Náther Klement, (SPF)

Spoluvlastnícky podiel: 1/12

Titul nadobudnutia
Došlo r.1931,pod c.6104
PKV 3-688
ROZHODNUTIE OÚ V BREZNE Č. PPLH-A / 2001/ 031734/Krj-POZ.ZO DŇA 30.5.2001 O SCHVÁLENÍ ROEP-(PVZ-98/01)

Olbricht Vojtech, (SPF)

Spoluvlastnícky podiel: 1/12

Titul nadobudnutia
Došlo r.1931,pod c.6104
PKV 3-688
ROZHODNUTIE OÚ V BREZNE Č. PPLH-A / 2001/ 031734/Krj-POZ.ZO DŇA 30.5.2001 O SCHVÁLENÍ ROEP-(PVZ-98/01)

13 Fabianová Alžbeta, (SPF)

Spoluvlastnícky podiel: 1/8

Titul nadobudnutia
Došlo r.1933,pod c.3789
PKV 3-688
ROZHODNUTIE OÚ V BREZNE Č. PPLH-A / 2001/ 031734/Krj-POZ.ZO DŇA 30.5.2001 O SCHVÁLENÍ ROEP-(PVZ-98/01)

15 Bullová Mária r. Hlinková, Lúka 684, Brusno, PSČ 976 62, SR
Dátum narodenia:
Spoluvlastnícky podiel: 3/160

Titul nadobudnutia
D 281/67
PKV 3-688
ROZHODNUTIE OÚ V BREZNE Č. PPLH-A / 2001/ 031734/Krj-POZ.ZO DŇA 30.5.2001 O SCHVÁLENÍ ROEP-(PVZ-98/01)

16 Môciková Elena r. Obernauerová, (SPF)

Spoluvlastnícky podiel: 3/160

Titul nadobudnutia
Došlo r.1949,pod c.2176
PKV 3-688
ROZHODNUTIE OÚ V BREZNE Č. PPLH-A / 2001/ 031734/Krj-POZ.ZO DŇA 30.5.2001 O SCHVÁLENÍ ROEP-(PVZ-98/01)

18 Mesiariková Anna r. Kuracinová, 976 63, Predajná, č. 337, SR
Dátum narodenia:
Spoluvlastnícky podiel: 1/120

Titul nadobudnutia
D 1279/93,D not 778/93
PKV 3-688
ROZHODNUTIE OÚ V BREZNE Č. PPLH-A / 2001/ 031734/Krj-POZ.ZO DŇA 30.5.2001 O SCHVÁLENÍ ROEP-(PVZ-98/01)

21 Bobáková Mária r. Obernauerová, Gerlachovská 10, Banská Bystrica, SR
Dátum narodenia:
Spoluvlastnícky podiel: 6/160

Titul nadobudnutia
Osvedčenie o dedičstve 24D5/2005, Dnot35/2005 zo dňa 15.11.2005 -čz 243/06

22 Stieranka Martin r. Stieranka, 97681, Dolná Lehota, č. 69, SR
Dátum narodenia:
Spoluvlastnícky podiel: 1/12

Titul nadobudnutia

N 20/07, Nz 5627/07, NCRIs 5607/07 zo dňa 13.2.2007 - Z 316/07.

23 Štulajter František r. Štulajter, RNDr.,CSc., Púpavová 692/3, Bratislava, SR
Dátum narodenia:
Spoluvlastnícky podiel: 1/8

Titul nadobudnutia
Osvedčenie o dedičstve 24D/166/2008 Dnot 52/2008 zo dňa 19.6.2008- Z 1331/08

24 Štulajter Ivan r. Štulajter, Orechový rad 2351/3, Bratislava, SR
Dátum narodenia:
Spoluvlastnícky podiel: 1/8

Titul nadobudnutia
Osvedčenie o dedičstve 24D/166/2008 Dnot 52/2008 zo dňa 19.6.2008- Z 1331/08

25 Bobáková Danka r. Králková, Nábr.Sv.Cyrila 323/38, Prievidza, SR
Dátum narodenia:
Spoluvlastnícky podiel: 1/8

Titul nadobudnutia
Osvedčenie o dedičstve 14D 217/10, D not 58/10 zo dňa 17.8.2010 - Z 2917/10

Účastník právneho vzťahu: Správca

20 Slovenský pozemkový fond Bratislava, Búdková 36, 817 47 Bratislava 11, SR
IČO: 17335345
Spoluvlastnícky podiel: 0/0

Iné údaje
K vlastníkom č. 1, 2, 3, 4, 5, 6, 7, 8, 9, 10, 13, 14, 16 je pod por.č. 20 správa ku všetkým nehnuteľnostiam

---

ČASŤ C: ŤARCHY

Bez zápisu.

Iné údaje

Bez zápisu.

ÚKON SPOPLATNENÝ

KÓPIA

Objednávka: 4b1. 1157 /2014
Vyhotovil: Eva Medvedova

VÝPIS Z KATASTRA NEHNUTEĽNOSTÍ

Okres : 603 Brezno
Obec : 508 853 PODBREZOVÁ
Katastrálne územie: 847 216 Podbrezová

Dátum vyhotovenia: 23.10.201
Čas vyhotovenia : 11:11:55

VÝPIS Z LISTU VLASTNÍCTVA č.1585

ČASŤ A: MAJETKOVÁ PODSTATA

PARCELY registra "E" evidované na mape určeného operátu

Parcelné číslo	Výmera v m2	Druh pozemku	Umiest. pozemku	Pôvodné k.ú.	Počet p. U
742/2	185	Orná pôda	1	3	

Legenda:

Kód umiestnenia pozemku
1 - Pozemok je umiestnený v zastavanom území obce

Kód pôvodného k.ú.
3 - PREDAJNA

ČASŤ B: VLASTNÍCI A INÉ OPRÁVNENÉ OSOBY

Por. číslo	Priezvisko, meno (názov), rodné priezvisko, dátum narodenia, rodné číslo (IČO) a miesto trvalého pobytu (sídlo) vlastníka, spoluvlastnícky podiel

Účastník právneho vzťahu: Vlastník

1 Piliarová Alojzia r. Trangošová, (SPF)

Spoluvlastnícky podiel: 1/2

Titul nadobudnutia
Došlo r.1884,pod c.399
PKV 3-354
ROZHODNUTIE OÚ V BREZNE Č. PPLH-A / 2001/ 031734/Krj-POZ.ZO DŇA 30.5.2001 O SCHVÁLENÍ ROEP-(PVZ-98/01)

2 Piliarová Zlatica, (SPF)

Spoluvlastnícky podiel: 1/8

Titul nadobudnutia
Došlo r.1923,pod c.802
PKV 3-354
ROZHODNUTIE OÚ V BREZNE Č. PPLH-A / 2001/ 031734/Krj-POZ.ZO DŇA 30.5.2001 O SCHVÁLENÍ ROEP-(PVZ-98/01)

3 Čunderlík Vojtech, Štúrova 9, Valaská, PSČ 976 46, SR
Dátum narodenia:
Spoluvlastnícky podiel: 1/16

Titul nadobudnutia
D 1428/80
PKV 3-354
ROZHODNUTIE OÚ V BREZNE Č. PPLH-A / 2001/ 031734/Krj-POZ.ZO DŇA 30.5.2001 O SCHVÁLENÍ ROEP-(PVZ-98/01)

Por. číslo	Priezvisko, meno (názov), rodné priezvisko, dátum narodenia, rodné číslo (IČO) a miesto trvalého pobytu (sídlo) vlastníka, spoluvlastnícky podiel

5 Žirková Edita r. Piliarová, Lužická 7, Bratislava, SR
Dátum narodenia:
Spoluvlastnícky podiel: 1/16

Titul nadobudnutia
D 289/81
PKV 3-354
ROZHODNUTIE OÚ V BREZNE Č. PPLH-A / 2001/ 031734/Krj-POZ.ZO DŇA 30.5.2001 O SCHVÁLENÍ ROEP-(PVZ-98/01)

7 Čunderlíková Monika, Ing., Vetvárska 17, Bratislava, SR
Dátum narodenia:
Spoluvlastnícky podiel: 1/8

Titul nadobudnutia
D396/02,Dnot53/02 ZO DŇA 9.10.2002

8 Řezaninová Marie r. Rudnayová, Družstevní 1765, Vsetín, ČR
Dátum narodenia:
Spoluvlastnícky podiel: 1/8

Titul nadobudnutia
11D 155/05, D not 193/05 zo dňa 26.10.2005 - čz 36/06.

Účastník právneho vzťahu: Správca

9 Slovenský pozemkový fond Bratislava, Búdková 36, 817 47 Bratislava 11, SR
IČO: 17335345
Spoluvlastnícky podiel: 0/0

Iné údaje
K vlastníkom č. 1, 2 je pod por.č. 9 správa ku všetkým nehnuteľnostiam

ČASŤ C: ŤARCHY

Bez zápisu.

Iné údaje

Bez zápisu.

KOPIA

ÚKON SPOPLATNENÝ

Objednávka: 4b1. 2174 /2014
Vyhotovil: Eva Medvedova

2

VÝPIS Z KATASTRA NEHNUTEĽNOSTÍ

Okres : 603 Brezno
Obec : 508 853 PODBREZOVÁ
Katastrálne územie: 847 216 Podbrezová

Dátum vyhotovenia: 23.10.2014
Čas vyhotovenia : 11:07:50

VÝPIS Z LISTU VLASTNÍCTVA č. 1553

ČASŤ A: MAJETKOVÁ PODSTATA

PARCELY registra "E" evidované na mape určeného operátu

Parcelné číslo	Výmera v m2	Druh pozemku	Umiest. pozemku	Pôvodné k.ú.	Počet p. U
730/3	45	Ostatné plochy	1	3	

Legenda:

Kód umiestnenia pozemku
1 - Pozemok je umiestnený v zastavanom území obce

Kód pôvodného k.ú.
3 - PREDAJNA

ČASŤ B: VLASTNÍCI A INÉ OPRÁVNENÉ OSOBY

Por. číslo	Priezvisko, meno (názov), rodné priezvisko, dátum narodenia, rodné číslo (IČO) a miesto trvalého pobytu (sídlo) vlastníka, spoluvlastnícky podiel

Účastník právneho vzťahu: Vlastník

4 Demianová Lýdia r. Kalická, Čelno 410/46, Podbrezová, PSČ 976 81, SR
Dátum narodenia:
Spoluvlastnícky podiel: 1/2

Titul nadobudnutia
Došlo r.1950,pod c.1278 Došlo r.1956,pod c.236
PKV 3-633
ROZHODNUTIE OÚ V BREZNE Č. PPLH-A / 2001/ 031734/Krj-POZ.ZO DŇA 30.5.2001 O SCHVÁLENÍ ROEP-(PVZ-98/01)

5 Baštová Tatiana, Čelno 569/64, Podbrezová-Lopej, SR
Dátum narodenia:
Spoluvlastnícky podiel: 1/2

Titul nadobudnutia
D234/01,Dnot111/01 ZO DŇA 7.11.2001

ČASŤ C: ŤARCHY

Bez zápisu.

Iné údaje

Bez zápisu.

Objednávka: 4b1. 1124 /2014
Vyhotovil: Eva Medvedova

ÚKON SPOPLATNENÝ

KOPIA

VÝPIS Z KATASTRA NEHNUTEĽNOSTÍ

Okres : 603 Brezno
Obec : 508 853 PODBREZOVÁ
Katastrálne územie: 847 216 Podbrezová

Dátum vyhotovenia: 23.10.2014
Čas vyhotovenia : 11:07:21

VÝPIS Z LISTU VLASTNÍCTVA č. 1551 - čiastočný

ČASŤ A: MAJETKOVÁ PODSTATA

PARCELY registra "C" evidované na katastrálnej mape nevyžiadané

PARCELY registra "E" evidované na mape určeného operátu

Parcelné číslo	Výmera v m2	Druh pozemku	Umiest. pozemku	Pôvodné k.ú.	Počet p. UO
729/2	157	Orná pôda	1	3	1

Legenda:

Kód umiestnenia pozemku
1 - Pozemok je umiestnený v zastavanom území obce

Kód pôvodného k.ú.
3 - PREDAJNA

ČASŤ B: VLASTNÍCI A INÉ OPRÁVNENÉ OSOBY

Por. číslo — Priezvisko, meno (názov), rodné priezvisko, dátum narodenia, rodné číslo (IČO) a miesto trvalého pobytu (sídlo) vlastníka, spoluvlastnícky podiel

Účastník právneho vzťahu: Vlastník

3 Porubský Pavol r. Porubský, Ing., Čelno 394/30, Podbrezová - Lopej, PSČ 976 98, SR
Dátum narodenia:
Spoluvlastnícky podiel: 1/1

Titul nadobudnutia
N 35/06, Nz 16652/06, NCRIs 16554/06 zo dňa 2.5.2006 - čz 254/06.
Rozhodnutie OPÚ v Brezne č.OPÚ-0176/2009/MAR zo dňa 25.3.2009 o schválení PPÚ - Z 868/09

ČASŤ C: ŤARCHY

Bez zápisu.

Iné údaje

Bez zápisu.

ÚKON SPOPLATNENÝ

KÓPIA

Objednávka: 4b1. 1159 /2014
Vyhotovil: Eva Medvedova

VÝPIS Z KATASTRA NEHNUTEĽNOSTÍ

Okres : 603 Brezno
Obec : 508 853 PODBREZOVÁ
Katastrálne územie: 847 216 Podbrezová

Dátum vyhotovenia: 23.10.2014
Čas vyhotovenia : 11:05:48

VÝPIS Z LISTU VLASTNÍCTVA č. 1549 - čiastočný

ČASŤ A: MAJETKOVÁ PODSTATA

PARCELY registra "E" evidované na mape určeného operátu

Parcelné číslo	Výmera v m2	Druh pozemku	Umiest. pozemku	Pôvodné k.ú.	Počet p. UO
727/10	157	Orná pôda	1	3	1

* * * Ostatné PARCELY registra "E" nevyžiadané * * *

Legenda:

Kód umiestnenia pozemku
1 - Pozemok je umiestnený v zastavanom území obce

Kód pôvodného k.ú.
3 - PREDAJNA

ČASŤ B: VLASTNÍCI A INÉ OPRÁVNENÉ OSOBY

Por. číslo — Priezvisko, meno (názov), rodné priezvisko, dátum narodenia, rodné číslo (IČO) a miesto trvalého pobytu (sídlo) vlastníka, spoluvlastnícky podiel

Účastník právneho vzťahu: Vlastník

1 Bedleková Anna r. Kráľová, 976 63, Predajná, č. 108, SR
Dátum narodenia:
Spoluvlastnícky podiel: 1/8

Titul nadobudnutia
D 707/77
PKV 3-348
ROZHODNUTIE OÚ V BREZNE Č. PPLH-A / 2001/ 031734/Krj-POZ.ZO DŇA 30.5.2001 O SCHVÁLENÍ ROEP-(PVZ-98/01)

2 Magyarová Agnesa, Zelená 2, Banská Bystrica, PSČ 974 01, SR
Dátum narodenia:
Spoluvlastnícky podiel: 1/24

Titul nadobudnutia
D 2115/92
PKV 3-348
ROZHODNUTIE OÚ V BREZNE Č. PPLH-A / 2001/ 031734/Krj-POZ.ZO DŇA 30.5.2001 O SCHVÁLENÍ ROEP-(PVZ-98/01)

3 Môciková Elena r. Obernauerová, (SPF)

Spoluvlastnícky podiel: 1/24

Titul nadobudnutia
Došlo r.1931,pod c.3770
PKV 3-348
ROZHODNUTIE OÚ V BREZNE Č. PPLH-A / 2001/ 031734/Krj-POZ.ZO DŇA 30.5.2001 O SCHVÁLENÍ

ROEP-(PVZ-98/01)

4 Môcik Anton, (SPF)

Spoluvlastnícky podiel: 1/24

Titul nadobudnutia
Došlo r.1931,pod c.3770
PKV 3-348
ROZHODNUTIE OÚ V BREZNE Č. PPLH-A / 2001/ 031734/Krj-POZ.ZO DŇA 30.5.2001 O SCHVÁLENÍ
ROEP-(PVZ-98/01)

6 Huňa František, (SPF)

Spoluvlastnícky podiel: 2/9

Titul nadobudnutia
Došlo r.1960,pod c.3327
PKV 3-348
ROZHODNUTIE OÚ V BREZNE Č. PPLH-A / 2001/ 031734/Krj-POZ.ZO DŇA 30.5.2001 O SCHVÁLENÍ
ROEP-(PVZ-98/01)

8 Huňová Alena r. Záhořová, Čelno 414, Podbrezová - Lopej, PSČ 976 98, SR
Dátum narodenia:
Spoluvlastnícky podiel: 1/9

Titul nadobudnutia
Došlo r.1961,pod c.255
PKV 3-348
ROZHODNUTIE OÚ V BREZNE Č. PPLH-A / 2001/ 031734/Krj-POZ.ZO DŇA 30.5.2001 O SCHVÁLENÍ
ROEP-(PVZ-98/01)

9 Senček Robert r. Senček, Ing., 951 02, Pohranice, č. 142, SR
Dátum narodenia:
Spoluvlastnícky podiel: 1/24

Titul nadobudnutia
D 2115/92
PKV 3-348
ROZHODNUTIE OÚ V BREZNE Č. PPLH-A / 2001/ 031734/Krj-POZ.ZO DŇA 30.5.2001 O SCHVÁLENÍ
ROEP-(PVZ-98/01)

10 Babáková Edita, Rázusova 19, Banská Bystrica, PSČ 974 01, SR
Dátum narodenia:
Spoluvlastnícky podiel: 1/24

Titul nadobudnutia
D 2115/92
PKV 3-348
ROZHODNUTIE OÚ V BREZNE Č. PPLH-A / 2001/ 031734/Krj-POZ.ZO DŇA 30.5.2001 O SCHVÁLENÍ
ROEP-(PVZ-98/01)

11 Huňa Radek, Hronská 38, Valaská, SR
Dátum narodenia:
Spoluvlastnícky podiel: 1/9

Titul nadobudnutia
1D 579/03, D not 188/03 zo dňa 15.12.2003

Lyžiarsko - turistický klub Lopej, 97698, Podbrezová - Lopej, č. 309, SR
IČO: 35996102
Spoluvlastnícky podiel: 2/9

Titul nadobudnutia
Kúpna zmluva V-2528/2007 zo dňa 22.4.2008.

Účastník právneho vzťahu: Správca

12 Slovenský pozemkový fond Bratislava, Búdková 36, 817 47 Bratislava 11, SR
IČO: 17335345
Spoluvlastnícky podiel: 0/0

Iné údaje
K vlastníkom č. 3, 4, 6 je pod por.č. 12 správa ku všetkým nehnuteľnostiam

---

ČASŤ C: ŤARCHY

Bez zápisu.

Iné údaje

Bez zápisu.

KÓPIA

ÚKON SPOPLATNENÝ

Objednávka: 4b1. 9154 /2014
Vyhotovil: Eva Medvedova

Okresný úrad Brezno katastrálny odbor

VÝPIS Z KATASTRA NEHNUTEĽNOSTÍ

Okres : 603 Brezno
Obec : 508 853 PODBREZOVÁ
Katastrálne územie: 847 216 Podbrezová

Dátum vyhotovenia: 23.10.201
Čas vyhotovenia : 11:03:49

VÝPIS Z LISTU VLASTNÍCTVA č. 1541 - čiastočný

ČASŤ A: MAJETKOVÁ PODSTATA

PARCELY registra "E" evidované na mape určeného operátu

Parcelné číslo	Výmera v m2	Druh pozemku	Umiest. pozemku	Pôvodné k.ú.	Počet p. U
725/9	1053	Ostatné plochy	1	3	
725/15	222	Ostatné plochy	1	3	
1176/7	536	Ostatné plochy	1	3	
1176/9	218	Ostatné plochy	1	3	
1176/10	200	Ostatné plochy	1	3	
1179/2	3290	Ostatné plochy	1	3	
1179/3	1361	Ostatné plochy	1	3	

* * * Ostatné PARCELY registra "E" nevyžiadané * * *

Legenda:

Kód umiestnenia pozemku
1 - Pozemok je umiestnený v zastavanom území obce

Kód pôvodného k.ú.
3 - PREDAJNA

ČASŤ B: VLASTNÍCI A INÉ OPRÁVNENÉ OSOBY

Por. číslo	Priezvisko, meno (názov), rodné priezvisko, dátum narodenia, rodné číslo (IČO) a miesto trvalého pobytu (sídlo) vlastníka, spoluvlastnícky podiel

Účastník právneho vzťahu: Vlastník

1 Obec Predajná, 976 63, Predajná, SR
IČO: 00313751
Spoluvlastnícky podiel: 1/1

Titul nadobudnutia
POVODNY VLASTNIK
PKV 3-186,3-63,300
ROZHODNUTIE OÚ V BREZNE Č. PPLH-A / 2001/ 031734/Krj-POZ.ZO DŇA 30.5.2001 O SCHVÁLENÍ ROEP-(PVZ-98/01)

ČASŤ C: ŤARCHY

Bez zápisu.

Iné údaje

Bez zápisu.

Objednávka: 4b1. 2157 /2014
Vyhotovil: Eva Medvedova

ÚKON SPOPLATNENÝ

KOPIA

VÝPIS Z KATASTRA NEHNUTEĽNOSTÍ

Okres : 603 Brezno
Obec : 508 853 PODBREZOVÁ
Katastrálne územie: 847 216 Podbrezová

Dátum vyhotovenia: 23.10.201
Čas vyhotovenia : 11:01:58

VÝPIS Z LISTU VLASTNÍCTVA č. 1392

ČASŤ A: MAJETKOVÁ PODSTATA

PARCELY registra "E" evidované na mape určeného operátu

Parcelné číslo	Výmera v m2	Druh pozemku	Umiest. pozemku	Pôvodné k.ú.	Počet p. U
617/4	118	Záhrady	1	2	

Legenda:

Kód umiestnenia pozemku
1 - Pozemok je umiestnený v zastavanom území obce

Kód pôvodného k.ú.
2 - HORNA LEHOTA

ČASŤ B: VLASTNÍCI A INÉ OPRÁVNENÉ OSOBY

Por. číslo	Priezvisko, meno (názov), rodné priezvisko, dátum narodenia, rodné číslo (IČO) a miesto trvalého pobytu (sídlo) vlastníka, spoluvlastnícky podiel

Účastník právneho vzťahu: Vlastník

1 Sroka Jozef, Chalupkova štvrť 11, Podbrezová, PSČ 976 81, SR
Dátum narodenia:
Spoluvlastnícky podiel: 1/2

Titul nadobudnutia
RI 104/65
PKV 2-1394
ROZHODNUTIE OÚ V BREZNE Č. PPLH-A / 2001/ 031734/Krj-POZ.ZO DŇA 30.5.2001 O SCHVÁLENÍ ROEP-(PVZ-98/01)

2 Sroková Anna r. Jambrichová, Chalupkova štvrť 11, Podbrezová, PSČ 976 81, SR
Dátum narodenia:
Spoluvlastnícky podiel: 1/2

Titul nadobudnutia
RI 104/65
PKV 2-1394
ROZHODNUTIE OÚ V BREZNE Č. PPLH-A / 2001/ 031734/Krj-POZ.ZO DŇA 30.5.2001 O SCHVÁLENÍ ROEP-(PVZ-98/01)

ČASŤ C: ŤARCHY

Bez zápisu.

Iné údaje

Bez zápisu.

Objednávka: 4bl. 2154 /2014
Vyhotovil: Eva Medvedova

ÚKON SPOPLATNENÝ

KOPIA

VÝPIS Z KATASTRA NEHNUTEĽNOSTÍ

Okres : 603 Brezno
Obec : 508 853 PODBREZOVÁ
Katastrálne územie: 847 216 Podbrezová

Dátum vyhotovenia: 23.10.201
Čas vyhotovenia : 11:01:26

VÝPIS Z LISTU VLASTNÍCTVA č. 1391

ČASŤ A: MAJETKOVÁ PODSTATA

PARCELY registra "E" evidované na mape určeného operátu

Parcelné číslo	Výmera v m2	Druh pozemku	Umiest. pozemku	Pôvodné k.ú.	Poče p. U
617/3	47	Záhrady	1	2	

Legenda:

Kód umiestnenia pozemku
1 - Pozemok je umiestnený v zastavanom území obce

Kód pôvodného k.ú.
2 - HORNA LEHOTA

ČASŤ B: VLASTNÍCI A INÉ OPRÁVNENÉ OSOBY

Por. číslo — Priezvisko, meno (názov), rodné priezvisko, dátum narodenia, rodné číslo (IČO) a miesto trvalého pobytu (sídlo) vlastníka, spoluvlastnícky podiel

Účastník právneho vzťahu: Vlastník

1 Lepko Jozef r. Lepko, Chalupkova štvrť 106/12, Podbrezová, PSČ 976 81, SR
Dátum narodenia:
Spoluvlastnícky podiel: 1/2

Titul nadobudnutia
Došlo r.1961,pod č.484
PKV 2-1393
ROZHODNUTIE OÚ V BREZNE Č. PPLH-A / 2001/ 031734/Krj-POZ.ZO DŇA 30.5.2001 O SCHVÁLENÍ ROEP-(PVZ-98/01)

2 Lepko Jozef r. Lepko, Chalupkova štvrť 106/12, Podbrezová, PSČ 976 81, SR
Dátum narodenia:
Spoluvlastnícky podiel: 1/2

Titul nadobudnutia
D 1832/81
PKV 2-1393
ROZHODNUTIE OÚ V BREZNE Č. PPLH-A / 2001/ 031734/Krj-POZ.ZO DŇA 30.5.2001 O SCHVÁLENÍ ROEP-(PVZ-98/01)

ČASŤ C: ŤARCHY

Bez zápisu.

Iné údaje

Bez zápisu.

Objednávka: 4b1. 414/2014
Vyhotovil: Eva Medvedova

ÚKON SPOPLATNENÝ

KOPIA

VÝPIS Z KATASTRA NEHNUTEĽNOSTÍ

Okres : 603 Brezno
Obec : 508 853 PODBREZOVÁ
Katastrálne územie: 847 216 Podbrezová

Dátum vyhotovenia: 23.10.201
Čas vyhotovenia : 11:00:43

VÝPIS Z LISTU VLASTNÍCTVA č. 1390

ČASŤ A: MAJETKOVÁ PODSTATA

PARCELY registra "E" evidované na mape určeného operátu

Parcelné číslo	Výmera v m2	Druh pozemku	Umiest. pozemku	Pôvodné k.ú.	Poče p. U
617/2	150	Záhrady	1	2	

Legenda:

Kód umiestnenia pozemku
1 - Pozemok je umiestnený v zastavanom území obce

Kód pôvodného k.ú.
2 - HORNA LEHOTA

ČASŤ B: VLASTNÍCI A INÉ OPRÁVNENÉ OSOBY

Por. číslo — Priezvisko, meno (názov), rodné priezvisko, dátum narodenia, rodné číslo (IČO) a miesto trvalého pobytu (sídlo) vlastníka, spoluvlastnícky podiel

Účastník právneho vzťahu: Vlastník

1 Čunderlíková Helena r. Sámelová, (SPF)

Spoluvlastnícky podiel: 1/1

Titul nadobudnutia
Došlo r.1961,pod č.484
PKV 2-1392
ROZHODNUTIE OÚ V BREZNE Č. PPLH-A / 2001/ 031734/Krj-POZ.ZO DŇA 30.5.2001 O SCHVÁLENÍ ROEP-(PVZ-98/01)

Účastník právneho vzťahu: Správca

2 Slovenský pozemkový fond Bratislava, Búdková 36, 817 47 Bratislava 11, SR
IČO: 17335345
Spoluvlastnícky podiel: 0/0

Iné údaje
K vlastníkovi č. 1 je pod por.č. 2 správa ku všetkým nehnuteľnostiam

ČASŤ C: ŤARCHY

Bez zápisu.

Iné údaje

Bez zápisu.

Objednávka: 4b1. 1159 /2014
Vyhotovil: Eva Medvedova

KOPIA

ÚKON SPOPLATNENÝ

VÝPIS Z KATASTRA NEHNUTEĽNOSTÍ

Okres : 603 Brezno
Obec : 508 853 PODBREZOVÁ
Katastrálne územie: 847 216 Podbrezová

Dátum vyhotovenia: 23.10.201
Čas vyhotovenia : 11:00:06

VÝPIS Z LISTU VLASTNÍCTVA č. 1389

ČASŤ A: MAJETKOVÁ PODSTATA

PARCELY registra "E" evidované na mape určeného operátu

Parcelné číslo	Výmera v m2	Druh pozemku	Umiest. pozemku	Pôvodné k.ú.	Poče p. U
617/1	127	Záhrady	1	2	

Legenda:

Kód umiestnenia pozemku
1 - Pozemok je umiestnený v zastavanom území obce

Kód pôvodného k.ú.
2 - HORNA LEHOTA

ČASŤ B: VLASTNÍCI A INÉ OPRÁVNENÉ OSOBY

Por. číslo	Priezvisko, meno (názov), rodné priezvisko, dátum narodenia, rodné číslo (IČO) a miesto trvalého pobytu (sídlo) vlastníka, spoluvlastnícky podiel

Účastník právneho vzťahu: Vlastník

1 Sámel Michal r. Sámel, (SPF)

Spoluvlastnícky podiel: 1/4

Titul nadobudnutia
Došlo r.1961,pod č.484
PKV 2-1391
ROZHODNUTIE OÚ V BREZNE Č. PPLH-A / 2001/ 031734/Krj-POZ.ZO DŇA 30.5.2001 O SCHVÁLENÍ ROEP-(PVZ-98/01)

2 Koribáňová Mária r. Sámelová, (SPF)

Spoluvlastnícky podiel: 1/4

Titul nadobudnutia
Došlo r.1961,pod č.484
PKV 2-1391
ROZHODNUTIE OÚ V BREZNE Č. PPLH-A / 2001/ 031734/Krj-POZ.ZO DŇA 30.5.2001 O SCHVÁLENÍ ROEP-(PVZ-98/01)

3 Sámelová Helena r. Zakalická, (SPF)

Spoluvlastnícky podiel: 1/2

Titul nadobudnutia
Došlo r.1961,pod č.484
PKV 2-1391
ROZHODNUTIE OÚ V BREZNE Č. PPLH-A / 2001/ 031734/Krj-POZ.ZO DŇA 30.5.2001 O SCHVÁLENÍ ROEP-(PVZ-98/01)

Por. číslo	Priezvisko, meno (názov), rodné priezvisko, dátum narodenia, rodné číslo (IČO) a miesto trvalého pobytu (sídlo) vlastníka, spoluvlastnícky podiel

Účastník právneho vzťahu: Správca

4 Slovenský pozemkový fond Bratislava, Búdková 36, 817 47 Bratislava 11, SR
IČO: 17335345
Spoluvlastnícky podiel: 0/0

Iné údaje
K vlastníkom č. 1, 2, 3 je pod por.č. 4 správa ku všetkým nehnuteľnostiam

ČASŤ C: ŤARCHY

Bez zápisu.

Iné údaje

Bez zápisu.

ÚKON SPOPLATNENÝ

KOPIA

Objednávka: 4b1. 2154 /2014
Vyhotovil: Eva Medvedova

VÝPIS Z KATASTRA NEHNUTEĽNOSTÍ

Okres : 603 Brezno
Obec : 508 853 PODBREZOVÁ
Katastrálne územie: 847 216 Podbrezová

Dátum vyhotovenia: 23.10.201
Čas vyhotovenia : 10:59:38

VÝPIS Z LISTU VLASTNÍCTVA č. 1388 - čiastočný

ČASŤ A: MAJETKOVÁ PODSTATA

PARCELY registra "E" evidované na mape určeného operátu

Parcelné číslo	Výmera v m2	Druh pozemku	Umiest. pozemku	Pôvodné k.ú.	Poče p. Ú
615/2	839	Záhrady	1	2	

* * * Ostatné PARCELY registra "E" nevyžiadané * * *

Legenda:

Kód umiestnenia pozemku
1 - Pozemok je umiestnený v zastavanom území obce

Kód pôvodného k.ú.
2 - HORNA LEHOTA

ČASŤ B: VLASTNÍCI A INÉ OPRÁVNENÉ OSOBY

Por. číslo — Priezvisko, meno (názov), rodné priezvisko, dátum narodenia, rodné číslo (IČO) a miesto trvalého pobytu (sídlo) vlastníka, spoluvlastnícky podiel

Účastník právneho vzťahu: Vlastník

1 Vaculčiak Ján r. Vaculčiak, Chalupkova 15, Podbrezová, PSČ 976 81, SR
Dátum narodenia:
Spoluvlastnícky podiel: 1/2

Titul nadobudnutia
Došlo r.1952,pod č.32
PKV 2-505
ROZHODNUTIE OÚ V BREZNE Č. PPLH-A / 2001/ 031734/Krj-POZ.ZO DŇA 30.5.2001 O SCHVÁLENÍ ROEP-(PVZ-98/01)

2 Vaculčiak Ján r. Vaculčiak, Chalupkova 15, Podbrezová, PSČ 976 81, SR
Dátum narodenia:
Spoluvlastnícky podiel: 1/2

Titul nadobudnutia
D 489/80
PKV 2-505
ROZHODNUTIE OÚ V BREZNE Č. PPLH-A / 2001/ 031734/Krj-POZ.ZO DŇA 30.5.2001 O SCHVÁLENÍ ROEP-(PVZ-98/01)

ČASŤ C: ŤARCHY

Bez zápisu.

Iné údaje

Bez zápisu.

ÚKON SPOPLATNENÝ

KÓPIA

Objednávka: 4b1. 2159 /2014
Vyhotovil: Eva Medvedova



VÝPIS Z KATASTRA NEHNUTEĽNOSTÍ

Okres : 603 Brezno
Obec : 508 853 PODBREZOVÁ
Katastrálne územie: 847 216 Podbrezová

Dátum vyhotovenia: 23.10.2014
Čas vyhotovenia : 10:58:54

VÝPIS Z LISTU VLASTNÍCTVA č. 1386

ČASŤ A: MAJETKOVÁ PODSTATA

PARCELY registra "E" evidované na mape určeného operátu

Parcelné číslo	Výmera v m2	Druh pozemku	Umiest. pozemku	Pôvodné k.ú.	Počet p. UO
612/9	769	Záhrady	1	2	1

Legenda:

Kód umiestnenia pozemku
1 - Pozemok je umiestnený v zastavanom území obce

Kód pôvodného k.ú.
2 - HORNA LEHOTA

ČASŤ B: VLASTNÍCI A INÉ OPRÁVNENÉ OSOBY

Por. číslo	Priezvisko, meno (názov), rodné priezvisko, dátum narodenia, rodné číslo (IČO) a miesto trvalého pobytu (sídlo) vlastníka, spoluvlastnícky podiel

Účastník právneho vzťahu: Vlastník

3 Štefániková Oľga r. Štefániková, Mateja Bela 6, Banská Bystrica, SR
Dátum narodenia:
Spoluvlastnícky podiel: 1/2

Titul nadobudnutia
24D 1041/04, D not 140/04 zo dňa 16.3.2005

5 Snačko Ján r. Snačko, Štiavnička 204/33, Podbrezová, PSČ 976 81, SR
Dátum narodenia:
Spoluvlastnícky podiel: 1/2

Titul nadobudnutia
Osvedčenie o dedičstve- 24D/725/94,Dnot 414/94 zo dňa 30.5.1996- Z 403/08

ČASŤ C: ŤARCHY

Bez zápisu.

Iné údaje

Bez zápisu.

KOPIA

ÚKON SPOPLATNENÝ

Objednávka: 4b1. 1157 /2014
Vyhotovil: Eva Medvedova



VÝPIS Z KATASTRA NEHNUTEĽNOSTÍ

Okres : 603 Brezno
Obec : 508 853 PODBREZOVÁ
Katastrálne územie: 847 216 Podbrezová

Dátum vyhotovenia: 23.10.201
Čas vyhotovenia : 10:58:22

VÝPIS Z LISTU VLASTNÍCTVA č. 1385

ČASŤ A: MAJETKOVÁ PODSTATA

PARCELY registra "E" evidované na mape určeného operátu

Parcelné číslo	Výmera v m2	Druh pozemku	Umiest. pozemku	Pôvodné k.ú.	Poče p. U
612/8	157	Zastavané plochy a nádvoria	1	2	

Legenda:

Kód umiestnenia pozemku
1 - Pozemok je umiestnený v zastavanom území obce

Kód pôvodného k.ú.
2 - HORNA LEHOTA

ČASŤ B: VLASTNÍCI A INÉ OPRÁVNENÉ OSOBY

Por. číslo	Priezvisko, meno (názov), rodné priezvisko, dátum narodenia, rodné číslo (IČO) a miesto trvalého pobytu (sídlo) vlastníka, spoluvlastnícky podiel

Účastník právneho vzťahu: Vlastník

1 Filipko Július r. Filipko, (SPF)

Spoluvlastnícky podiel: 1/3

Titul nadobudnutia
Došlo r.1950,pod č.664
PKV 2-1357
ROZHODNUTIE OÚ V BREZNE Č. PPLH-A / 2001/ 031734/Krj-POZ.ZO DŇA 30.5.2001 O SCHVÁLENÍ ROEP-(PVZ-98/01)

3 Snačko Ján r. Snačko, (SPF)

Spoluvlastnícky podiel: 1/6

Titul nadobudnutia
Došlo r.1950,pod č.664
PKV 2-1357
ROZHODNUTIE OÚ V BREZNE Č. PPLH-A / 2001/ 031734/Krj-POZ.ZO DŇA 30.5.2001 O SCHVÁLENÍ ROEP-(PVZ-98/01)

6 Štefániková Oľga r. Štefániková, Mateja Bela 6, Banská Bystrica, SR
Dátum narodenia:
Spoluvlastnícky podiel: 1/6

Titul nadobudnutia
24D 1041/04, D not 140/04 zo dňa 16.3.2005

8 Rusch Miroslav r. Rusch, Bernolákova 41, Banská Bystrica, PSČ 97401, SR
Dátum narodenia:
Spoluvlastnícky podiel: 1/18

Titul nadobudnutia
24D/278/08-49, D not 76/08 zo dňa 19.6.2008 - Z 1329/08

9 Rusch Vladimír r. Rusch, Tr.1.mája 3/4, Spišská nová Ves, SR
Dátum narodenia:
Spoluvlastnícky podiel: 1/18

Titul nadobudnutia
24D/278/08-49, D not 76/08 zo dňa 19.6.2008 - Z 1329/08

10 Čumová Eva r. Ruschová, Mgr., Bakossova 29, Banská Bystrica, PSČ 97401, SR
Dátum narodenia:
Spoluvlastnícky podiel: 1/18

Titul nadobudnutia
24D/278/08-49, D not 76/08 zo dňa 19.6.2008 - Z 1329/08

11 Vágnerová Magdaléna r. Čunderlíková, Družby 278/16, Podbrezová-Lopej, SR
Dátum narodenia:
Spoluvlastnícky podiel: 1/6

Titul nadobudnutia
Osvedčenie o dedičstve 4D 715/08, D not 186/08 zo dňa 19.11.2008, Z 2265/08.

Účastník právneho vzťahu: Správca

7 Slovenský pozemkový fond Bratislava, Búdková 36, 817 47 Bratislava 11, SR
IČO: 17335345
Spoluvlastnícky podiel: 0/0

Iné údaje
K vlastníkom č. 1, 3 je pod por.č. 7 správa ku všetkým nehnuteľnostiam

---

ČASŤ C: ŤARCHY

Bez zápisu.

Iné údaje

Bez zápisu.

ÚKON SPOPLATNENÝ

KOPIA

Objednávka: 4b1. 1157 /2014
Vyhotovil: Eva Medvedova

Okresný úrad Brezno Katastrálny odbor
2

VÝPIS Z KATASTRA NEHNUTEĽNOSTÍ

Okres : 603 Brezno
Obec : 508 853 PODBREZOVÁ
Katastrálne územie: 847 216 Podbrezová

Dátum vyhotovenia: 23.10.201
Čas vyhotovenia : 10:57:46

VÝPIS Z LISTU VLASTNÍCTVA č. 1384 - čiastočný

ČASŤ A: MAJETKOVÁ PODSTATA

PARCELY registra "E" evidované na mape určeného operátu

Parcelné číslo	Výmera v m2	Druh pozemku	Umiest. pozemku	Pôvodné k.ú.	Poče p. U
612/7	140	Záhrady	1	2	

* * * Ostatné PARCELY registra "E" nevyžiadané * * *

Legenda:

Kód umiestnenia pozemku
1 - Pozemok je umiestnený v zastavanom území obce

Kód pôvodného k.ú.
2 - HORNA LEHOTA

ČASŤ B: VLASTNÍCI A INÉ OPRÁVNENÉ OSOBY

Por. číslo — Priezvisko, meno (názov), rodné priezvisko, dátum narodenia, rodné číslo (IČO) a miesto trvalého pobytu (sídlo) vlastníka, spoluvlastnícky podiel

Účastník právneho vzťahu: Vlastník

3 Rusch Miroslav r. Rusch, Bernolákova 41, Banská Bystrica, PSČ 97401, SR
Dátum narodenia:
Spoluvlastnícky podiel: 1/6

Titul nadobudnutia
24D/278/08-49, D not 76/08 zo dňa 19.6.2008 - Z 1329/08

4 Rusch Vladimír r. Rusch, Tr.1.mája 3/4, Spišská nová Ves, SR
Dátum narodenia:
Spoluvlastnícky podiel: 1/6

Titul nadobudnutia
24D/278/08-49, D not 76/08 zo dňa 19.6.2008 - Z 1329/08

5 Čumová Eva r. Ruschová, Mgr., Bakossova 29, Banská Bystrica, PSČ 97401, SR
Dátum narodenia:
Spoluvlastnícky podiel: 1/6

Titul nadobudnutia
24D/278/08-49, D not 76/08 zo dňa 19.6.2008 - Z 1329/08

6 Vágnerová Magdaléna r. Čunderlíková, Družby 278/16, Podbrezová-Lopej, SR
Dátum narodenia:
Spoluvlastnícky podiel: 1/2

Titul nadobudnutia
Osvedčenie o dedičstve 4D 715/08, D not 186/08 zo dňa 19.11.2008, Z 2265/08.

ČASŤ C: ŤARCHY

Bez zápisu.

Iné údaje

Bez zápisu.

KOPIA

ÚKON SPOPLATNENÝ

Objednávka: 4b1. 1159/2014
Vyhotovil: Eva Medvedova

Okresný úrad Brezno
Katastrálny odbor
2

VÝPIS Z KATASTRA NEHNUTEĽNOSTÍ

Okres : 603 Brezno
Obec : 508 853 PODBREZOVÁ
Katastrálne územie: 847 216 Podbrezová

Dátum vyhotovenia: 23.10.2014
Čas vyhotovenia : 10:57:06

VÝPIS Z LISTU VLASTNÍCTVA č. 1382 - čiastočný

ČASŤ A: MAJETKOVÁ PODSTATA

PARCELY registra "E" evidované na mape určeného operátu

Parcelné číslo	Výmera v m2	Druh pozemku	Umiest. pozemku	Pôvodné k.ú.	Počet p. UO
612/14	167	Zastavané plochy a nádvoria	1	2	1

* * * Ostatné PARCELY registra "E" nevyžiadané * * *

Legenda:

Kód umiestnenia pozemku
1 - Pozemok je umiestnený v zastavanom území obce

Kód pôvodného k.ú.
2 - HORNA LEHOTA

ČASŤ B: VLASTNÍCI A INÉ OPRÁVNENÉ OSOBY

Por. číslo — Priezvisko, meno (názov), rodné priezvisko, dátum narodenia, rodné číslo (IČO) a miesto trvalého pobytu (sídlo) vlastníka, spoluvlastnícky podiel

Účastník právneho vzťahu: Vlastník

1 Lehotská Božena r. Nováková, Chalupkova 26, Podbrezová, PSČ 976 81, SR
Dátum narodenia:
Spoluvlastnícky podiel: 1/1

Titul nadobudnutia
Došlo r.1938,pod č.5696 Došlo r.1948,pod č.1095 D 752/74
PKV 2-909
ROZHODNUTIE OÚ V BREZNE Č. PPLH-A / 2001/ 031734/Krj-POZ.ZO DŇA 30.5.2001 O SCHVÁLENÍ ROEP-(PVZ-98/01)

ČASŤ C: ŤARCHY

Bez zápisu.

Iné údaje

Bez zápisu.

KOPIA

ÚKON SPOPLATNENÝ

Objednávka: 4b1. 1457 /2014
Vyhotovil: Eva Medvedova

VÝPIS Z KATASTRA NEHNUTEĽNOSTÍ

Okres : 603 Brezno
Obec : 508 853 PODBREZOVÁ
Katastrálne územie: 847 216 Podbrezová

Dátum vyhotovenia: 23.10.201
Čas vyhotovenia : 10:56:36

VÝPIS Z LISTU VLASTNÍCTVA č. 1380 - čiastočný

ČASŤ A: MAJETKOVÁ PODSTATA

PARCELY registra "E" evidované na mape určeného operátu

Parcelné číslo	Výmera v m2	Druh pozemku	Umiest. pozemku	Pôvodné k.ú.	Poče p. U
611/4	410	Trvalé trávne porasty	1	2	

* * * Ostatné PARCELY registra "E" nevyžiadané * * *

Legenda:

Kód umiestnenia pozemku
1 - Pozemok je umiestnený v zastavanom území obce

Kód pôvodného k.ú.
2 - HORNA LEHOTA

ČASŤ B: VLASTNÍCI A INÉ OPRÁVNENÉ OSOBY

Por. číslo — Priezvisko, meno (názov), rodné priezvisko, dátum narodenia, rodné číslo (IČO) a miesto trvalého pobytu (sídlo) vlastníka, spoluvlastnícky podiel

Účastník právneho vzťahu: Vlastník

4 Hančák Atila r. Hančák, MVDr., Skalica 249/36, Podbrezová, PSČ 976 81, SR
Dátum narodenia:
Spoluvlastnícky podiel: 13/40

Titul nadobudnutia
11D 176/05, D not 191/05 zo dňa 4.10.2005 - čz 17/06.

5 Hančák Jozef r. Hančák, Mgr., Októbrova 474/6, Valaská, PSČ 97646, SR
Dátum narodenia:
Spoluvlastnícky podiel: 13/40

Titul nadobudnutia
Osvedčenie o dedičstve 4D/302/2009, Dnot 90/2009 zo dňa 3.11.2009, Z-2418/09.

6 Štubniaková Anna r. Noveková, Hámor 447/6, Podbrezová - Lopej, PSČ 976 81, SR
Dátum narodenia:
Spoluvlastnícky podiel: 7/20

Titul nadobudnutia
Osvedčenie o dedičstve 3D/123/2011, D not 47/2011 zo dňa 11.5.2011, Z 1459/11

ČASŤ C: ŤARCHY

Bez zápisu.

Iné údaje

Bez zápisu.

ÚKON SPOPLATNENÝ

KOPIA

Objednávka: 4b1. 2157 /2014
Vyhotovil: Eva Medvedová



VÝPIS Z KATASTRA NEHNUTEĽNOSTÍ

Okres : 603 Brezno
Obec : 508 853 PODBREZOVÁ
Katastrálne územie: 847 216 Podbrezová

Dátum vyhotovenia: 23.10.2014
Čas vyhotovenia : 10:55:52

VÝPIS Z LISTU VLASTNÍCTVA č. 1379 - čiastočný

ČASŤ A: MAJETKOVÁ PODSTATA

PARCELY registra "E" evidované na mape určeného operátu

Parcelné číslo	Výmera v m2	Druh pozemku	Umiest. pozemku	Pôvodné k.ú.	Počet p. U
610/4	189	Trvalé trávne porasty	1	2	

* * * Ostatné PARCELY registra "E" nevyžiadané * * *

Legenda:

Kód umiestnenia pozemku
1 - Pozemok je umiestnený v zastavanom území obce

Kód pôvodného k.ú.
2 - HORNA LEHOTA

ČASŤ B: VLASTNÍCI A INÉ OPRÁVNENÉ OSOBY

Por. číslo	Priezvisko, meno (názov), rodné priezvisko, dátum narodenia, rodné číslo (IČO) a miesto trvalého pobytu (sídlo) vlastníka, spoluvlastnícky podiel

Účastník právneho vzťahu: Vlastník

1 Strmeň Ján r. Strmeň, (SPF)

Spoluvlastnícky podiel: 1/4

Titul nadobudnutia
Došlo r.1923,pod č.973
PKV 2-834
ROZHODNUTIE OÚ V BREZNE Č. PPLH-A / 2001/ 031734/Krj-POZ.ZO DŇA 30.5.2001 O SCHVÁLENÍ ROEP-(PVZ-98/01)

2 Endrézi Klement, (SPF)

Spoluvlastnícky podiel: 1/8

Titul nadobudnutia
Došlo r.1926,pod č.636
PKV 2-834
ROZHODNUTIE OÚ V BREZNE Č. PPLH-A / 2001/ 031734/Krj-POZ.ZO DŇA 30.5.2001 O SCHVÁLENÍ ROEP-(PVZ-98/01)

3 Bučko Ján r. Bučko, (SPF)

Spoluvlastnícky podiel: 1/24

Titul nadobudnutia
Došlo r.1926,pod č.636
PKV 2-834
ROZHODNUTIE OÚ V BREZNE Č. PPLH-A / 2001/ 031734/Krj-POZ.ZO DŇA 30.5.2001 O SCHVÁLENÍ

ROEP-(PVZ-98/01)

4 Bučko Jozef r. Bučko, (SPF)

Spoluvlastnícky podiel: 1/24

Titul nadobudnutia
Došlo r.1926,pod č.636
PKV 2-834
ROZHODNUTIE OÚ V BREZNE Č. PPLH-A / 2001/ 031734/Krj-POZ.ZO DŇA 30.5.2001 O SCHVÁLENÍ
ROEP-(PVZ-98/01)

5 Križová Irena r. Bučková, (SPF)

Spoluvlastnícky podiel: 1/24

Titul nadobudnutia
Došlo r.1926,pod č.636
PKV 2-834
ROZHODNUTIE OÚ V BREZNE Č. PPLH-A / 2001/ 031734/Krj-POZ.ZO DŇA 30.5.2001 O SCHVÁLENÍ
ROEP-(PVZ-98/01)

11 Bella Milan r. Bella a Gabriela Bellová r. Čellárová, MUDr., Bruchačka 398, Horná Lehota, PSČ 97651, SR
Dátum narodenia: 01.03.1956 Dátum narodenia:
Spoluvlastnícky podiel: 4/8

Titul nadobudnutia
Kúpna zmluva V 296/2010 zo dňa 29.3.2010.

Účastník právneho vzťahu: Správca

9 Slovenský pozemkový fond Bratislava, Búdková 36, 817 47 Bratislava 11, SR
IČO: 17335345
Spoluvlastnícky podiel: 0/0

Iné údaje
K vlastníkom č. 1, 2, 3, 4, 5 je pod por.č. 9 správa ku všetkým nehnuteľnostiam

---

ČASŤ C: ŤARCHY

Bez zápisu.

Iné údaje

Bez zápisu.

ÚKON SPOPLATNENÝ

KÓPIA

Objednávka: 4b1. 1157 /2014
Vyhotovil: Eva Medvedova



VÝPIS Z KATASTRA NEHNUTEĽNOSTÍ

Okres : 603 Brezno
Obec : 508 853 PODBREZOVÁ
Katastrálne územie: 847 216 Podbrezová

Dátum vyhotovenia: 23.10.2014
Čas vyhotovenia : 10:55:12

VÝPIS Z LISTU VLASTNÍCTVA č. 1378 - čiastočný

ČASŤ A: MAJETKOVÁ PODSTATA

PARCELY registra "E" evidované na mape určeného operátu

Parcelné číslo	Výmera v m2	Druh pozemku	Umiest. pozemku	Pôvodné k.ú.	Počet p. UO
609/4	165	Zastavané plochy a nádvoria	1	2	1

* * * Ostatné PARCELY registra "E" nevyžiadané * * *

Legenda:

Kód umiestnenia pozemku
1 - Pozemok je umiestnený v zastavanom území obce

Kód pôvodného k.ú.
2 - HORNA LEHOTA

ČASŤ B: VLASTNÍCI A INÉ OPRÁVNENÉ OSOBY

Por. číslo	Priezvisko, meno (názov), rodné priezvisko, dátum narodenia, rodné číslo (IČO) a miesto trvalého pobytu (sídlo) vlastníka, spoluvlastnícky podiel

Účastník právneho vzťahu: Vlastník

1 Strmeň Gabriel r. Strmeň, (SPF)

Spoluvlastnícky podiel: 1/16

Titul nadobudnutia
Došlo r.1925,pod č.1829
PKV 2-810
ROZHODNUTIE OÚ V BREZNE Č. PPLH-A / 2001/ 031734/Krj-POZ.ZO DŇA 30.5.2001 O SCHVÁLENÍ ROEP-(PVZ-98/01)

2 Strmeň Adalbert r. Strmeň, (SPF)

Spoluvlastnícky podiel: 1/16

Titul nadobudnutia
Došlo r.1925,pod č.1829
PKV 2-810
ROZHODNUTIE OÚ V BREZNE Č. PPLH-A / 2001/ 031734/Krj-POZ.ZO DŇA 30.5.2001 O SCHVÁLENÍ ROEP-(PVZ-98/01)

3 Kocianová Elena r. Strmeňová, (SPF)

Spoluvlastnícky podiel: 1/16

Titul nadobudnutia
Došlo r.1925,pod č.1829
PKV 2-810
ROZHODNUTIE OÚ V BREZNE Č. PPLH-A / 2001/ 031734/Krj-POZ.ZO DŇA 30.5.2001 O SCHVÁLENÍ

ROEP-(PVZ-98/01)

4 Strmeň Július r. Strmeň, (SPF)

Spoluvlastnícky podiel: 1/16

Titul nadobudnutia
Došlo r.1925,pod č.1829
PKV 2-810
ROZHODNUTIE OÚ V BREZNE Č. PPLH-A / 2001/ 031734/Krj-POZ.ZO DŇA 30.5.2001 O SCHVÁLENÍ
ROEP-(PVZ-98/01)

5 Strmeň Ľudovít r. Strmeň, (SPF)

Spoluvlastnícky podiel: 1/16

Titul nadobudnutia
Došlo r.1925,pod č.1829
PKV 2-810
ROZHODNUTIE OÚ V BREZNE Č. PPLH-A / 2001/ 031734/Krj-POZ.ZO DŇA 30.5.2001 O SCHVÁLENÍ
ROEP-(PVZ-98/01)

6 Pohlová Margita r. Strmeňová, (SPF)

Spoluvlastnícky podiel: 1/16

Titul nadobudnutia
Došlo r.1925,pod č.1829
PKV 2-810
ROZHODNUTIE OÚ V BREZNE Č. PPLH-A / 2001/ 031734/Krj-POZ.ZO DŇA 30.5.2001 O SCHVÁLENÍ
ROEP-(PVZ-98/01)

7 Kocianová Elena r. Strmeňová, (SPF)

Spoluvlastnícky podiel: 1/4

Titul nadobudnutia
D 261/63
PKV 2-810
ROZHODNUTIE OÚ V BREZNE Č. PPLH-A / 2001/ 031734/Krj-POZ.ZO DŇA 30.5.2001 O SCHVÁLENÍ
ROEP-(PVZ-98/01)

8 Pohlová Margita r. Strmeňová, (SPF)

Spoluvlastnícky podiel: 1/4

Titul nadobudnutia
D 261/63
PKV 2-810
ROZHODNUTIE OÚ V BREZNE Č. PPLH-A / 2001/ 031734/Krj-POZ.ZO DŇA 30.5.2001 O SCHVÁLENÍ
ROEP-(PVZ-98/01)

9 Kocianová Elena r. Strmeňová, (SPF)

Spoluvlastnícky podiel: 1/32

Titul nadobudnutia
D 713/71
PKV 2-810
ROZHODNUTIE OÚ V BREZNE Č. PPLH-A / 2001/ 031734/Krj-POZ.ZO DŇA 30.5.2001 O SCHVÁLENÍ
ROEP-(PVZ-98/01)

Číslo	Priezvisko, meno (názov), rodné priezvisko, dátum narodenia, rodné číslo (IČO) a miesto trvalého pobytu (sídlo) vlastníka, spoluvlastnícky podiel

10 Pohlová Margita r. Strmeňová, (SPF)

Spoluvlastnícky podiel: 1/32

Titul nadobudnutia
D 713/71
PKV 2-810
ROZHODNUTIE OÚ V BREZNE Č. PPLH-A / 2001/ 031734/Krj-POZ.ZO DŇA 30.5.2001 O SCHVÁLENÍ ROEP-(PVZ-98/01)

11 Kocianová Elena r. Strmeňová, (SPF)

Spoluvlastnícky podiel: 1/32

Titul nadobudnutia
D 714/71
PKV 2-810
ROZHODNUTIE OÚ V BREZNE Č. PPLH-A / 2001/ 031734/Krj-POZ.ZO DŇA 30.5.2001 O SCHVÁLENÍ ROEP-(PVZ-98/01)

12 Pohlová Margita r. Strmeňová, (SPF)

Spoluvlastnícky podiel: 1/32

Titul nadobudnutia
D 714/71
PKV 2-810
ROZHODNUTIE OÚ V BREZNE Č. PPLH-A / 2001/ 031734/Krj-POZ.ZO DŇA 30.5.2001 O SCHVÁLENÍ ROEP-(PVZ-98/01)

Účastník právneho vzťahu: Správca

13 Slovenský pozemkový fond Bratislava, Búdková 36, 817 47 Bratislava 11, SR
IČO: 17335345
Spoluvlastnícky podiel: 0/0

Iné údaje
K vlastníkom č. 1, 2, 3, 4, 5, 6, 7, 8, 9, 10, 11, 12 je pod por.č. 13 správa ku všetkým nehnuteľnostiam

ČASŤ C: ŤARCHY

Bez zápisu.

Iné údaje

Bez zápisu.

ÚKON SPOPLATNENÝ

KOPIA

Objednávka: 4b1. 2154 /2014
Vyhotovil: Eva Medvedova

Okresný úrad Brezno katastrálny odbor 2

VÝPIS Z KATASTRA NEHNUTEĽNOSTÍ

Okres : 603 Brezno
Obec : 508 853 PODBREZOVÁ
Katastrálne územie: 847 216 Podbrezová

Dátum vyhotovenia: 23.10.201
Čas vyhotovenia : 10:54:22

VÝPIS Z LISTU VLASTNÍCTVA č. 1370 - čiastočný

ČASŤ A: MAJETKOVÁ PODSTATA

PARCELY registra "C" evidované na katastrálnej mape nevyžiadané

PARCELY registra "E" evidované na mape určeného operátu

Parcelné číslo	Výmera v m2	Druh pozemku	Umiest. pozemku	Pôvodné k.ú.	Poče p. U
581/1	1145	Ostatné plochy	1	2	
1301/2	547	Ostatné plochy	1	2	
1306/2	1333	Ostatné plochy	1	2	
1306/3	55	Ostatné plochy	1	2	
1306/4	266	Ostatné plochy	1	2	
1306/5	898	Ostatné plochy	1	2	
1307/8	53	Vodné plochy	1	2	

* * * Ostatné PARCELY registra "E" nevyžiadané * * *

Legenda:

Kód umiestnenia pozemku
1 - Pozemok je umiestnený v zastavanom území obce

Kód pôvodného k.ú.
2 - HORNA LEHOTA

ČASŤ B: VLASTNÍCI A INÉ OPRÁVNENÉ OSOBY

Por. číslo | Priezvisko, meno (názov), rodné priezvisko, dátum narodenia, rodné číslo (IČO) a miesto trvalého pobytu (sídlo) vlastníka, spoluvlastnícky podiel

Účastník právneho vzťahu: Vlastník

1 Obec Horná Lehota, 976 51, Horná Lehota, SR
IČO: 00313441
Spoluvlastnícky podiel: 1/1

Titul nadobudnutia
Došlo r.1880, pod č.1530
PKV
2-358,2-513,2-538,2-361,2-1180,2-96,2-349,2-990,2-1350,2-228,2-1158,2-313,2-584,2-298,2-29,2-601,2-833,2-432,2-80,2-387,2-1242,2-268,2-379,2-1181,2-473,2-485,2-264,2-1087,2-360,2534,2-286,2-1197,2-265,2-599,2-564,2-233,2-214,2-689,2-196,2-211,2-624,2-1190,2-219,2-122,2-1186,2-521
ROZHODNUTIE OÚ V BREZNE Č. PPLH-A / 2001/ 031734/Krj-POZ.ZO DŇA 30.5.2001 O SCHVÁLENÍ ROEP-(PVZ-98/01)
Rozhodnutie OPÚ v Brezne č.OPÚ-0176/2009/MAR zo dňa 25.3.2009 o schválení PPÚ - Z 868/09

ČASŤ C: ŤARCHY

Bez zápisu.

Iné údaje

Bez zápisu.

KOPIA

ÚKON SPOPLATNENÝ

Objednávka: 4b1. 1154 /2014
Vyhotovil: Eva Medvedova



VÝPIS Z KATASTRA NEHNUTEĽNOSTÍ

Okres : 603 Brezno
Obec : 508 853 PODBREZOVÁ
Katastrálne územie: 847 216 Podbrezová

Dátum vyhotovenia: 23.10.2014
Čas vyhotovenia : 10:51:47

VÝPIS Z LISTU VLASTNÍCTVA č. 1353 - čiastočný

ČASŤ A: MAJETKOVÁ PODSTATA

PARCELY registra "E" evidované na mape určeného operátu

Parcelné číslo	Výmera v m2	Druh pozemku	Umiest. pozemku	Pôvodné k.ú.	Počet p. UO
438/1	119	Orná pôda	1		1

* * * Ostatné PARCELY registra "E" nevyžiadané * * *

Legenda:

Kód umiestnenia pozemku
1 - Pozemok je umiestnený v zastavanom území obce

ČASŤ B: VLASTNÍCI A INÉ OPRÁVNENÉ OSOBY

Por. číslo — Priezvisko, meno (názov), rodné priezvisko, dátum narodenia, rodné číslo (IČO) a miesto trvalého pobytu (sídlo) vlastníka, spoluvlastnícky podiel

Účastník právneho vzťahu: Vlastník

1 Bullová Mária r. Hlinková, Lúka 684, Brusno, PSČ 976 62, SR
Dátum narodenia:
Spoluvlastnícky podiel: 1/2

Titul nadobudnutia
D 433/65-6
PKV 128
ROZHODNUTIE OÚ V BREZNE Č. PPLH-A / 2001/ 031734/Krj-POZ.ZO DŇA 30.5.2001 O SCHVÁLENÍ ROEP-(PVZ-98/01)

3 Borisová Zdenka r. Chlebovcová, Hámor 453/12, Podbrezová-Lopej, SR
Dátum narodenia:
Spoluvlastnícky podiel: 1/2

Titul nadobudnutia
D757/00,Dnot349/00 ZO DŇA 28.9.2001

ČASŤ C: ŤARCHY

Bez zápisu.

Iné údaje

Bez zápisu.

ÚKON SPOPLATNENÝ

KOPIA

Objednávka: 4b1. 2157 /2014
Vyhotovil: Eva Medvedova

Okresný úrad Brezno Katastrálny odbor 2

VÝPIS Z KATASTRA NEHNUTEĽNOSTÍ

Okres : 603 Brezno
Obec : 508 853 PODBREZOVÁ
Katastrálne územie: 847 216 Podbrezová

Dátum vyhotovenia: 23.10.201
Čas vyhotovenia : 10:51:06

VÝPIS Z LISTU VLASTNÍCTVA č. 1351

ČASŤ A: MAJETKOVÁ PODSTATA

PARCELY registra "E" evidované na mape určeného operátu

Parcelné číslo	Výmera v m2	Druh pozemku	Umiest. pozemku	Pôvodné k.ú.	Počet p. U
436/1	118	Orná pôda	1		

Legenda:

Kód umiestnenia pozemku
1 - Pozemok je umiestnený v zastavanom území obce

ČASŤ B: VLASTNÍCI A INÉ OPRÁVNENÉ OSOBY

Por. číslo	Priezvisko, meno (názov), rodné priezvisko, dátum narodenia, rodné číslo (IČO) a miesto trvalého pobytu (sídlo) vlastníka, spoluvlastnícky podiel

Účastník právneho vzťahu: Vlastník

1 Kováč Michal r. Kováč, (SPF)

Spoluvlastnícky podiel: 1/3

Titul nadobudnutia
POVODNY VLASTNIK
PKV 142
ROZHODNUTIE OÚ V BREZNE Č. PPLH-A / 2001/ 031734/Krj-POZ.ZO DŇA 30.5.2001 O SCHVÁLENÍ ROEP-(PVZ-98/01)

2 Bullová Mária r. Hlinková, Lúka 684, Brusno, PSČ 976 62, SR
Dátum narodenia:
Spoluvlastnícky podiel: 1/3

Titul nadobudnutia
D 433/65-6
PKV 142
ROZHODNUTIE OÚ V BREZNE Č. PPLH-A / 2001/ 031734/Krj-POZ.ZO DŇA 30.5.2001 O SCHVÁLENÍ ROEP-(PVZ-98/01)

4 Borisová Zdenka r. Chlebovcová, Hámor 453/12, Podbrezová-Lopej, SR
Dátum narodenia:
Spoluvlastnícky podiel: 1/3

Titul nadobudnutia
D757/00,Dnot349/00 ZO DŇA 28.9.2001

Účastník právneho vzťahu: Správca

5 Slovenský pozemkový fond Bratislava, Búdková 36, 817 47 Bratislava 11, SR
IČO: 17335345
Spoluvlastnícky podiel: 0/0

Iné údaje

K vlastníkovi č. 1 je pod por.č. 5 správa ku všetkým nehnuteľnostiam

ČASŤ C: ŤARCHY

Bez zápisu.

Iné údaje

Bez zápisu.

KOPIA

ÚKON SPOPLATNENÝ

Objednávka: 4b1. 2159 /2014
Vyhotovil: Eva Medvedova

2

VÝPIS Z KATASTRA NEHNUTEĽNOSTÍ

Okres : 603 Brezno
Obec : 508 853 PODBREZOVÁ
Katastrálne územie: 847 216 Podbrezová

Dátum vyhotovenia: 23.10.2014
Čas vyhotovenia : 10:50:30

VÝPIS Z LISTU VLASTNÍCTVA č. 1348 - čiastočný

ČASŤ A: MAJETKOVÁ PODSTATA

PARCELY registra "E" evidované na mape určeného operátu

Parcelné číslo	Výmera v m2	Druh pozemku	Umiest. pozemku	Pôvodné k.ú.	Počet p. UO
439/4	85	Orná pôda	1		1

* * * Ostatné PARCELY registra "E" nevyžiadané * * *

Legenda:

Kód umiestnenia pozemku
1 - Pozemok je umiestnený v zastavanom území obce

ČASŤ B: VLASTNÍCI A INÉ OPRÁVNENÉ OSOBY

Por. číslo | Priezvisko, meno (názov), rodné priezvisko, dátum narodenia, rodné číslo (IČO) a miesto trvalého pobytu (sídlo) vlastníka, spoluvlastnícky podiel

Účastník právneho vzťahu: Vlastník

6 Uhríková Marta r. Hrbáňová, Šupkova 42/2, Podbrezová, SR
Dátum narodenia:
Spoluvlastnícky podiel: 1/4

Titul nadobudnutia
Osvedčenie o dedičstve 11D174/2005, Dnot215/05 zo dňa 23.1.2006 - čz 157/06

9 Babková Anna r. Babková, Družby 287/25, Lopej, PSČ 976 98, SR
Dátum narodenia:
Spoluvlastnícky podiel: 3/4

Titul nadobudnutia
Osvedčenie o dedičstve 4D/672/13, D not 203/14 zo dňa 18.6.2014 - Z 2334/14

ČASŤ C: ŤARCHY

Bez zápisu.

Iné údaje

Bez zápisu.

KOPIA

ÚKON SPOPLATNENÝ

Objednávka: 4b1. 21/7 /2014
Vyhotovil: Eva Medvedova

2

VÝPIS Z KATASTRA NEHNUTEĽNOSTÍ

Okres : 603 Brezno
Obec : 508 853 PODBREZOVÁ
Katastrálne územie: 847 216 Podbrezová

Dátum vyhotovenia: 23.10.2014
Čas vyhotovenia : 10:49:45

VÝPIS Z LISTU VLASTNÍCTVA č. 1313

ČASŤ A: MAJETKOVÁ PODSTATA

PARCELY registra "E" evidované na mape určeného operátu

Parcelné číslo	Výmera v m2	Druh pozemku	Umiest. pozemku	Pôvodné k.ú.	Počet p. UO
328	78	Orná pôda	1		1

Legenda:

Kód umiestnenia pozemku
1 - Pozemok je umiestnený v zastavanom území obce

ČASŤ B: VLASTNÍCI A INÉ OPRÁVNENÉ OSOBY

Por. číslo	Priezvisko, meno (názov), rodné priezvisko, dátum narodenia, rodné číslo (IČO) a miesto trvalého pobytu (sídlo) vlastníka, spoluvlastnícky podiel

Účastník právneho vzťahu: Vlastník

1 Mravec Jozef,. (SPF, po Márii Mravcovej)

Spoluvlastnícky podiel: 1/7

Titul nadobudnutia
Došlo r.1923, pod c.1781
PKV 182
ROZHODNUTIE OÚ V BREZNE Č. PPLH-A / 2001/ 031734/Krj-POZ.ZO DŇA 30.5.2001 O SCHVÁLENÍ ROEP-(PVZ-98/01)

2 Podkonická Mária r. Mravcová, 976 81, Podbrezová, SR
Dátum narodenia:
Spoluvlastnícky podiel: 1/14

Titul nadobudnutia
Došlo r.1923, pod c.1781
PKV 182
ROZHODNUTIE OÚ V BREZNE Č. PPLH-A / 2001/ 031734/Krj-POZ.ZO DŇA 30.5.2001 O SCHVÁLENÍ ROEP-(PVZ-98/01)

3 Matulčíková Františka r. Mravcová, (SPF)

Spoluvlastnícky podiel: 1/14

Titul nadobudnutia
Došlo r.1923, pod c.1781
PKV 182
ROZHODNUTIE OÚ V BREZNE Č. PPLH-A / 2001/ 031734/Krj-POZ.ZO DŇA 30.5.2001 O SCHVÁLENÍ ROEP-(PVZ-98/01)

4 Bérešová Emília r. Peťková, (SPF)

Spoluvlastnícky podiel: 1/14

Titul nadobudnutia
Došlo r.1923, pod c.1781
PKV 182
ROZHODNUTIE OÚ V BREZNE Č. PPLH-A / 2001/ 031734/Krj-POZ.ZO DŇA 30.5.2001 O SCHVÁLENÍ ROEP-(PVZ-98/01)

5 Štrbová Hermína r. Peťková, (zom. 17.05.1959)
Dátum narodenia:
Spoluvlastnícky podiel: 1/14

Titul nadobudnutia
Došlo r.1923, pod c.1781
PKV 182
ROZHODNUTIE OÚ V BREZNE Č. PPLH-A / 2001/ 031734/Krj-POZ.ZO DŇA 30.5.2001 O SCHVÁLENÍ ROEP-(PVZ-98/01)

6 Budová Margita r. Kindernayová, (SPF)

Spoluvlastnícky podiel: 6/175

Titul nadobudnutia
Došlo r.1923, pod c.1781 Došlo r.1941, pod c.3583
PKV 182
ROZHODNUTIE OÚ V BREZNE Č. PPLH-A / 2001/ 031734/Krj-POZ.ZO DŇA 30.5.2001 O SCHVÁLENÍ ROEP-(PVZ-98/01)

7 Ďuriančíková Angela r. Kindernayová, (SPF)

Spoluvlastnícky podiel: 6/175

Titul nadobudnutia
Došlo r.1923, pod c.1781 Došlo r.1941, pod c.3583
PKV 182
ROZHODNUTIE OÚ V BREZNE Č. PPLH-A / 2001/ 031734/Krj-POZ.ZO DŇA 30.5.2001 O SCHVÁLENÍ ROEP-(PVZ-98/01)

8 Antalová Ľudmila Emília r. Kindernayová, (SPF)

Spoluvlastnícky podiel: 1/25

Titul nadobudnutia
Došlo r.1923, pod c.1781 Došlo r.1941, pod c.3583
PKV 182
ROZHODNUTIE OÚ V BREZNE Č. PPLH-A / 2001/ 031734/Krj-POZ.ZO DŇA 30.5.2001 O SCHVÁLENÍ ROEP-(PVZ-98/01)

9 Romančíková Mária, (SPF)

Spoluvlastnícky podiel: 1/28

Titul nadobudnutia
Došlo r.1928, pod c.1851 Došlo r.1936, pod c.1949
PKV 182
ROZHODNUTIE OÚ V BREZNE Č. PPLH-A / 2001/ 031734/Krj-POZ.ZO DŇA 30.5.2001 O SCHVÁLENÍ ROEP-(PVZ-98/01)

Zubáňová Ľudmila r. Presperínová, (SPF)

Spoluvlastnícky podiel: 1/98

Titul nadobudnutia
Došlo r.1930, pod c.4958
PKV 182
ROZHODNUTIE OÚ V BREZNE Č. PPLH-A / 2001/ 031734/Krj-POZ.ZO DŇA 30.5.2001 O SCHVÁLENÍ ROEP-(PVZ-98/01)

12 Presperín Jozef r. Presperín, Dolná Lehota, SR
Dátum narodenia:
Spoluvlastnícky podiel: 1/98

Titul nadobudnutia
Došlo r.1930, pod c.4958
PKV 182
ROZHODNUTIE OÚ V BREZNE Č. PPLH-A / 2001/ 031734/Krj-POZ.ZO DŇA 30.5.2001 O SCHVÁLENÍ ROEP-(PVZ-98/01)

13 Presperín Pavol, (SPF)

Spoluvlastnícky podiel: 1/98

Titul nadobudnutia
Došlo r.1930, pod c.4958
PKV 182
ROZHODNUTIE OÚ V BREZNE Č. PPLH-A / 2001/ 031734/Krj-POZ.ZO DŇA 30.5.2001 O SCHVÁLENÍ ROEP-(PVZ-98/01)

14 Packová Anna r. Presperínová, 976 81, Dolná Lehota, č. 5, SR
Dátum narodenia:
Spoluvlastnícky podiel: 1/98

Titul nadobudnutia
Došlo r.1930, pod c.4958
PKV 182
ROZHODNUTIE OÚ V BREZNE Č. PPLH-A / 2001/ 031734/Krj-POZ.ZO DŇA 30.5.2001 O SCHVÁLENÍ ROEP-(PVZ-98/01)

15 Presperín Ján r. Presperín, Dolná Lehota, SR
Dátum narodenia:
Spoluvlastnícky podiel: 1/98

Titul nadobudnutia
Došlo r.1930, pod c.4958
PKV 182
ROZHODNUTIE OÚ V BREZNE Č. PPLH-A / 2001/ 031734/Krj-POZ.ZO DŇA 30.5.2001 O SCHVÁLENÍ ROEP-(PVZ-98/01)

16 Presperín Štefan, (SPF)

Spoluvlastnícky podiel: 1/98

Titul nadobudnutia
Došlo r.1930, pod c.4958
PKV 182
ROZHODNUTIE OÚ V BREZNE Č. PPLH-A / 2001/ 031734/Krj-POZ.ZO DŇA 30.5.2001 O SCHVÁLENÍ ROEP-(PVZ-98/01)

17 Šluchová Júlia, (SPF)

Spoluvlastnícky podiel: 1/56

Titul nadobudnutia
Došlo r.1941, pod c.3139
PKV 182
ROZHODNUTIE OÚ V BREZNE Č. PPLH-A / 2001/ 031734/Krj-POZ.ZO DŇA 30.5.2001 O SCHVÁLENÍ ROEP-(PVZ-98/01)

18 Šluchová Blanka, (SPF)

Spoluvlastnícky podiel: 1/56

Titul nadobudnutia
Došlo r.1941, pod c.3139
PKV 182
ROZHODNUTIE OÚ V BREZNE Č. PPLH-A / 2001/ 031734/Krj-POZ.ZO DŇA 30.5.2001 O SCHVÁLENÍ ROEP-(PVZ-98/01)

19 Rudolfová Gizela r. Kindernayová, (SPF)

Spoluvlastnícky podiel: 1/175

Titul nadobudnutia
Došlo r.1941, pod c.3583
PKV 182
ROZHODNUTIE OÚ V BREZNE Č. PPLH-A / 2001/ 031734/Krj-POZ.ZO DŇA 30.5.2001 O SCHVÁLENÍ ROEP-(PVZ-98/01)

20 Antal Ján, (SPF)

Spoluvlastnícky podiel: 1/210

Titul nadobudnutia
Došlo r.1949, pod c.2274
PKV 182
ROZHODNUTIE OÚ V BREZNE Č. PPLH-A / 2001/ 031734/Krj-POZ.ZO DŇA 30.5.2001 O SCHVÁLENÍ ROEP-(PVZ-98/01)

21 Hronský Teodor, (SPF, Antal)

Spoluvlastnícky podiel: 1/210

Titul nadobudnutia
Došlo r.1949, pod c.2274
PKV 182
ROZHODNUTIE OÚ V BREZNE Č. PPLH-A / 2001/ 031734/Krj-POZ.ZO DŇA 30.5.2001 O SCHVÁLENÍ ROEP-(PVZ-98/01)

22 Adamová Margita r. Antalová, (SPF)

Spoluvlastnícky podiel: 1/210

Titul nadobudnutia
Došlo r.1949, pod c.2274
PKV 182
ROZHODNUTIE OÚ V BREZNE Č. PPLH-A / 2001/ 031734/Krj-POZ.ZO DŇA 30.5.2001 O SCHVÁLENÍ ROEP-(PVZ-98/01)

Antal Zoltán, (SPF)

Spoluvlastnícky podiel: 1/210

Titul nadobudnutia
Došlo r.1949, pod c.2274
PKV 182
ROZHODNUTIE OÚ V BREZNE Č. PPLH-A / 2001/ 031734/Krj-POZ.ZO DŇA 30.5.2001 O SCHVÁLENÍ ROEP-(PVZ-98/01)

24 Krajčová Anna r. Antalová, (SPF)

Spoluvlastnícky podiel: 1/210

Titul nadobudnutia
Došlo r.1949, pod c.2274
PKV 182
ROZHODNUTIE OÚ V BREZNE Č. PPLH-A / 2001/ 031734/Krj-POZ.ZO DŇA 30.5.2001 O SCHVÁLENÍ ROEP-(PVZ-98/01)

25 Antal Michal, (SPF)

Spoluvlastnícky podiel: 1/210

Titul nadobudnutia
Došlo r.1949, pod c.2274
PKV 182
ROZHODNUTIE OÚ V BREZNE Č. PPLH-A / 2001/ 031734/Krj-POZ.ZO DŇA 30.5.2001 O SCHVÁLENÍ ROEP-(PVZ-98/01)

27 Mravec Ján, Ing., Družby 294/32, Podbrezová, SR
Dátum narodenia:
Spoluvlastnícky podiel: 2/84

Titul nadobudnutia
D 27/97,D not 13/97
PKV 182
ROZHODNUTIE OÚ V BREZNE Č. PPLH-A / 2001/ 031734/Krj-POZ.ZO DŇA 30.5.2001 O SCHVÁLENÍ ROEP-(PVZ-98/01)

28 Mravec Juraj, ČSA 46/4, Brezno, SR
Dátum narodenia:
Spoluvlastnícky podiel: 2/84

Titul nadobudnutia
D 27/97,D not 13/97
PKV 182
ROZHODNUTIE OÚ V BREZNE Č. PPLH-A / 2001/ 031734/Krj-POZ.ZO DŇA 30.5.2001 O SCHVÁLENÍ ROEP-(PVZ-98/01)

29 Mravcová Margita r. Koreňová, Azalková 4, Banská Bystrica, SR
Dátum narodenia:
Spoluvlastnícky podiel: 2/168

Titul nadobudnutia
8C 290/98 - 126 zo dňa 6.6.2002

30 Mravec Ľubomír, Ing., Kollárova 53, Banská Bystrica, SR
Dátum narodenia:
Spoluvlastnícky podiel: 2/168

Titul nadobudnutia

8C 290/98 - 126 zo dňa 6.6.2002

31 Mravec Svätoslav, Ing., Azalková 4, Banská Bystrica, SR
Dátum narodenia:
Spoluvlastnícky podiel: 2/168

Titul nadobudnutia
8C 290/98 - 126 zo dňa 6.6.2002

32 Mravec Pavol, Ing., Smrečianska 15, Bratislava, SR
Dátum narodenia:
Spoluvlastnícky podiel: 2/168

Titul nadobudnutia
8C 290/98 - 126 zo dňa 6.6.2002

34 Rybárová Ľudmila r. Jergelová, Slepá 11, Bratislava, SR
Dátum narodenia:
Spoluvlastnícky podiel: 2/84

Titul nadobudnutia
8C 290/98 - 126 zo dňa 6.6.2002

37 Brieda Ján r. Brieda, TDH 455/38, Valaská, SR
Dátum narodenia:
Spoluvlastnícky podiel: 1/7

Titul nadobudnutia
Osvedčenie o dedičstve 4D/178/2006 zo dňa 18.4.2007,Z-1094/07.

38 Gillová Lenka r. Schusterová, 976 81, Dolná Lehota, č. 180, SR
Dátum narodenia:
Spoluvlastnícky podiel: 1/98

Titul nadobudnutia
Osvedčenie o dedičstve 3D/78/2012, Dnot 118/2012 zo dňa 31.10.2012, Z 3228/12.

39 AGROLEHOTA, s.r.o., 976 51, Horná Lehota, č. 61, SR
IČO: 36026085
Spoluvlastnícky podiel: 2/84

Titul nadobudnutia
Kúpna zmluva V 1437/13 zo dňa 20.8.2013

Účastník právneho vzťahu: Správca

35 Slovenský pozemkový fond Bratislava, Búdková 36, 817 47 Bratislava 11, SR
IČO: 17335345
Spoluvlastnícky podiel: 0/0

Iné údaje
K vlastníkom č. 1, 3, 4, 6, 7, 8, 9, 11, 13, 16, 17, 18, 19, 20, 21, 22, 23, 24, 25 je pod por.č. 35 správa ku všetkým nehnuteľnostiam

---

ČASŤ C: ŤARCHY

Bez zápisu.

Iné údaje

---

ný dedič v listine č.ROZHODNUTIE OÚ V BREZNE Č. PPLH-A / 2001/ 031734/Krj-POZ.ZO DŇA
.2001 O SCHVÁLENÍ ROEP-(PVZ-98/01)

ÚKON SPOPLATNENÝ

KÓPIA

Objednávka: 4b1. 2/14 /2014
Vyhotovil: Eva Medvedova

Okresný úrad Brezno
katastrálny odbor
2

VÝPIS Z KATASTRA NEHNUTEĽNOSTÍ

Okres : 603 Brezno
Obec : 508 853 PODBREZOVÁ
Katastrálne územie: 847 216 Podbrezová

Dátum vyhotovenia: 23.10.2014
Čas vyhotovenia : 10:48:52

VÝPIS Z LISTU VLASTNÍCTVA č. 1312

ČASŤ A: MAJETKOVÁ PODSTATA

PARCELY registra "E" evidované na mape určeného operátu

Parcelné číslo	Výmera v m2	Druh pozemku	Umiest. pozemku	Pôvodné k.ú.	Počet p. UO
325	52	Orná pôda	1		1

Legenda:

Kód umiestnenia pozemku
1 - Pozemok je umiestnený v zastavanom území obce

ČASŤ B: VLASTNÍCI A INÉ OPRÁVNENÉ OSOBY

Por. číslo — Priezvisko, meno (názov), rodné priezvisko, dátum narodenia, rodné číslo (IČO) a miesto trvalého pobytu (sídlo) vlastníka, spoluvlastnícky podiel

Účastník právneho vzťahu: Vlastník

2 Šuhajdová Jozefína, D:(SPF) SPF

Spoluvlastnícky podiel: 1/6

Titul nadobudnutia
Došlo r.1908, pod c.2026 Došlo r.1915, pod c.143
PKV 433
ROZHODNUTIE OÚ V BREZNE Č. PPLH-A / 2001/ 031734/Krj-POZ.ZO DŇA 30.5.2001 O SCHVÁLENÍ ROEP-(PVZ-98/01)

4 Gál Jozef, (zom. 05.10.1944)
Dátum narodenia:
Spoluvlastnícky podiel: 1/24

Titul nadobudnutia
Došlo r.1932, pod c.4628
PKV 433
ROZHODNUTIE OÚ V BREZNE Č. PPLH-A / 2001/ 031734/Krj-POZ.ZO DŇA 30.5.2001 O SCHVÁLENÍ ROEP-(PVZ-98/01)

5 Gál Štefan František, (zom. 30.01.1945)
Dátum narodenia:
Spoluvlastnícky podiel: 1/24

Titul nadobudnutia
Došlo r.1932, pod c.4628
PKV 433
ROZHODNUTIE OÚ V BREZNE Č. PPLH-A / 2001/ 031734/Krj-POZ.ZO DŇA 30.5.2001 O SCHVÁLENÍ ROEP-(PVZ-98/01)

6 Gál Milan, (zom. 07.06.1991)
Dátum narodenia:
Spoluvlastnícky podiel: 1/24

Titul nadobudnutia
Došlo r.1932, pod c.4628
PKV 433
ROZHODNUTIE OÚ V BREZNE Č. PPLH-A / 2001/ 031734/Krj-POZ.ZO DŇA 30.5.2001 O SCHVÁLENÍ ROEP-(PVZ-98/01)

9 Rejtová Veronika r. Tornáryová, Belohrad 349/24, Podbrezová, PSČ 976 98, SR
Dátum narodenia:
Spoluvlastnícky podiel: 1/150

Titul nadobudnutia
Došlo r.1948, pod c.911
PKV 433
ROZHODNUTIE OÚ V BREZNE Č. PPLH-A / 2001/ 031734/Krj-POZ.ZO DŇA 30.5.2001 O SCHVÁLENÍ ROEP-(PVZ-98/01)

10 Šuhajda Štefan, RLM 2, Banská Bystrica, PSČ 974 01, SR, (od Mišiankov)
Dátum narodenia:
Spoluvlastnícky podiel: 1/24

Titul nadobudnutia
Došlo r.1952, pod c.302
PKV 433
ROZHODNUTIE OÚ V BREZNE Č. PPLH-A / 2001/ 031734/Krj-POZ.ZO DŇA 30.5.2001 O SCHVÁLENÍ ROEP-(PVZ-98/01)

11 Šuhajda Ján, Čelno 415, Podbrezová, PSČ 976 98, SR, (od Mišiankov)
Dátum narodenia:
Spoluvlastnícky podiel: 1/24

Titul nadobudnutia
Došlo r.1952, pod c.302
PKV 433
ROZHODNUTIE OÚ V BREZNE Č. PPLH-A / 2001/ 031734/Krj-POZ.ZO DŇA 30.5.2001 O SCHVÁLENÍ ROEP-(PVZ-98/01)

12 Šuhajda František, (zom. 05.02.1982, od Mišiankov)
Dátum narodenia:
Spoluvlastnícky podiel: 1/24

Titul nadobudnutia
Došlo r.1952, pod c.302
PKV 433
ROZHODNUTIE OÚ V BREZNE Č. PPLH-A / 2001/ 031734/Krj-POZ.ZO DŇA 30.5.2001 O SCHVÁLENÍ ROEP-(PVZ-98/01)

13 Šuhajda Ladislav, Štúrovo nábrežie 1/3, Spišská Nová Ves, PSČ 052 01, SR, (od Mišiankov)
Dátum narodenia:
Spoluvlastnícky podiel: 1/24

Titul nadobudnutia
Došlo r.1952, pod c.302
PKV 433
ROZHODNUTIE OÚ V BREZNE Č. PPLH-A / 2001/ 031734/Krj-POZ.ZO DŇA 30.5.2001 O SCHVÁLENÍ ROEP-(PVZ-98/01)

Tornáryová Elena, (SPF)

Spoluvlastnícky podiel: 7/50

Titul nadobudnutia
Došlo r.1947, pod c.1193 Došlo r.1948, pod c.911
PKV 433
ROZHODNUTIE OÚ V BREZNE Č. PPLH-A / 2001/ 031734/Krj-POZ.ZO DŇA 30.5.2001 O SCHVÁLENÍ ROEP-(PVZ-98/01)

15 Gál Milan, (zom. 07.06.1991)
Dátum narodenia:
Spoluvlastnícky podiel: 1/6

Titul nadobudnutia
D 1441/70-7
PKV 433
ROZHODNUTIE OÚ V BREZNE Č. PPLH-A / 2001/ 031734/Krj-POZ.ZO DŇA 30.5.2001 O SCHVÁLENÍ ROEP-(PVZ-98/01)

17 Kováčová Monika r. Šuhajdová, Čelno 395/31, Podbrezová, PSČ 976 98, SR
Dátum narodenia:
Spoluvlastnícky podiel: 1/48

Titul nadobudnutia
D 1129/93 D not 690/93
PKV 433
ROZHODNUTIE OÚ V BREZNE Č. PPLH-A / 2001/ 031734/Krj-POZ.ZO DŇA 30.5.2001 O SCHVÁLENÍ ROEP-(PVZ-98/01)

18 Tornáry Ladislav, Októbrová 7, Valaská, PSČ 976 46, SR
Dátum narodenia:
Spoluvlastnícky podiel: 1/150

Titul nadobudnutia
11 D 1085/93,D not 703/93
PKV 433
ROZHODNUTIE OÚ V BREZNE Č. PPLH-A / 2001/ 031734/Krj-POZ.ZO DŇA 30.5.2001 O SCHVÁLENÍ ROEP-(PVZ-98/01)

21 Tornáry Ladislav r. Tornáry, Októbrová 7, Valaská, PSČ 97646, SR
Dátum narodenia:
Spoluvlastnícky podiel: 1/150

Titul nadobudnutia
11D 415/05, D not 222/05 zo dňa 20.4.2006 - čz 263/06.

23 Rejtová Veronika r. Tornáryová, Belohrad 349/24, Podbrezová - Lopej, SR
Dátum narodenia:
Spoluvlastnícky podiel: 1/24

Titul nadobudnutia
Osvedčenie o dedičstve 4D 427/2007 Dnot 129/2007 zo dňa 22.10.2007- Z 2079/07

24 Petrincová Valéria r. Makovičová, Partizánska 432/11, Podbrezová - Lopej, PSČ 976 98, SR
Dátum narodenia:
Spoluvlastnícky podiel: 1/150

Titul nadobudnutia
Osvedčenie o dedičstve-24D/97/08, Dnot 41/08 zo dňa 18.4.2008- Z 910/08

Por. číslo	Priezvisko, meno (názov), rodné priezvisko, dátum narodenia, rodné číslo (IČO) a miesto trvalého pobytu (sídlo) vlastníka, spoluvlastnícky podiel

25 Štubniaková Anna r. Noveková, Hámor 447/6, Podbrezová - Lopej, PSČ 976 81, SR
Dátum narodenia:
Spoluvlastnícky podiel: 1/8

Titul nadobudnutia
Osvedčenie o dedičstve 3D/123/2011, D not 47/2011 zo dňa 11.5.2011, Z 1459/11

26 Kováč Andrej r. Kováč, Čelno 395/31, Podbrezová-Lopej, PSČ 976 98, SR
Dátum narodenia:
Spoluvlastnícky podiel: 1/48

Titul nadobudnutia
Uznesenie OS Brezno č.7D/32/2011 zo dňa 31.10.2011, Z 768/13.

Účastník právneho vzťahu: Správca

20 Slovenský pozemkový fond Bratislava, Búdková 36, 817 47 Bratislava 11, SR
IČO: 17335345
Spoluvlastnícky podiel: 0/0

Iné údaje
K vlastníkom č. 2, 14 je pod por.č. 20 správa ku všetkým nehnuteľnostiam

ČASŤ C: ŤARCHY

Bez zápisu.

Iné údaje

Por.č.: 4
Domnelý dedič v listine č.ROZHODNUTIE OÚ V BREZNE Č. PPLH-A / 2001/ 031734/Krj-POZ.ZO DŇA 30.5.2001 O SCHVÁLENÍ ROEP-(PVZ-98/01)
Por.č.: 5
Domnelý dedič v listine č.ROZHODNUTIE OÚ V BREZNE Č. PPLH-A / 2001/ 031734/Krj-POZ.ZO DŇA 30.5.2001 O SCHVÁLENÍ ROEP-(PVZ-98/01)
Por.č.: 6
Domnelý dedič v listine č.ROZHODNUTIE OÚ V BREZNE Č. PPLH-A / 2001/ 031734/Krj-POZ.ZO DŇA 30.5.2001 O SCHVÁLENÍ ROEP-(PVZ-98/01)
Por.č.: 12
Domnelý dedič v listine č.ROZHODNUTIE OÚ V BREZNE Č. PPLH-A / 2001/ 031734/Krj-POZ.ZO DŇA 30.5.2001 O SCHVÁLENÍ ROEP-(PVZ-98/01)
Por.č.: 15
Domnelý dedič v listine č.ROZHODNUTIE OÚ V BREZNE Č. PPLH-A / 2001/ 031734/Krj-POZ.ZO DŇA 30.5.2001 O SCHVÁLENÍ ROEP-(PVZ-98/01)

ÚKON SPOPLATNENÝ

KOPIA

Objednávka: 4b1. 114 /2014
Vyhotovil: Eva Medvedova

Okresný úrad Brezno Katastrálny odbor 2

VÝPIS Z KATASTRA NEHNUTEĽNOSTÍ

Okres : 603 Brezno
Obec : 508 853 PODBREZOVÁ
Katastrálne územie: 847 216 Podbrezová

Dátum vyhotovenia: 23.10.201
Čas vyhotovenia : 10:48:09

VÝPIS Z LISTU VLASTNÍCTVA č. 1311 - čiastočný

ČASŤ A: MAJETKOVÁ PODSTATA

PARCELY registra "E" evidované na mape určeného operátu

Parcelné číslo	Výmera v m2	Druh pozemku	Umiest. pozemku	Pôvodné k.ú.	Poče p. U
322	58	Orná pôda	1		

* * * Ostatné PARCELY registra "E" nevyžiadané * * *

Legenda:

Kód umiestnenia pozemku
1 - Pozemok je umiestnený v zastavanom území obce

ČASŤ B: VLASTNÍCI A INÉ OPRÁVNENÉ OSOBY

Por. číslo — Priezvisko, meno (názov), rodné priezvisko, dátum narodenia, rodné číslo (IČO) a miesto trvalého pobytu (sídlo) vlastníka, spoluvlastnícky podiel

Účastník právneho vzťahu: Vlastník

2 Mravcová Anna r. Štellerová, (SPF)

Spoluvlastnícky podiel: 1/2

Titul nadobudnutia
Došlo r.1895, pod c.362 Došlo r.1912, pod c.1024
PKV 79
ROZHODNUTIE OÚ V BREZNE Č. PPLH-A / 2001/ 031734/Krj-POZ.ZO DŇA 30.5.2001 O SCHVÁLENÍ ROEP-(PVZ-98/01)

5 Flosníková Anna r. Libičová, Ing., Ladislava Novomeského 1231/9, Brezno, PSČ 977 01, SR

Dátum narodenia:
Spoluvlastnícky podiel: 1/2

Titul nadobudnutia
Kúpna zmluva V 229/13 zo dňa 25.2.2013.

Účastník právneho vzťahu: Správca

3 Slovenský pozemkový fond Bratislava, Búdková 36, 817 47 Bratislava 11, SR
IČO: 17335345
Spoluvlastnícky podiel: 0/0

Iné údaje
K vlastníkom č. 2 je pod por.č. 3 správa ku všetkým nehnuteľnostiam

ČASŤ C: ŤARCHY

Bez zápisu.

Iné údaje

Bez zápisu.

ÚKON SPOPLATNENÝ

KOPIA

Objednávka: 4b1. 1154 /2014
Vyhotovil: Eva Medvedova



VÝPIS Z KATASTRA NEHNUTEĽNOSTÍ

Okres : 603 Brezno
Obec : 508 853 PODBREZOVÁ
Katastrálne územie: 847 216 Podbrezová

Dátum vyhotovenia: 23.10.201
Čas vyhotovenia : 10:47:00

VÝPIS Z LISTU VLASTNÍCTVA č. 1291

ČASŤ A: MAJETKOVÁ PODSTATA

PARCELY registra "E" evidované na mape určeného operátu

Parcelné číslo	Výmera v m2	Druh pozemku	Umiest. pozemku	Pôvodné k.ú.	Počet p. U
257/1	141	Trvalé trávne porasty	1		

Legenda:

Kód umiestnenia pozemku
1 - Pozemok je umiestnený v zastavanom území obce

ČASŤ B: VLASTNÍCI A INÉ OPRÁVNENÉ OSOBY

Por. číslo	Priezvisko, meno (názov), rodné priezvisko, dátum narodenia, rodné číslo (IČO) a miesto trvalého pobytu (sídlo) vlastníka, spoluvlastnícky podiel

Účastník právneho vzťahu: Vlastník

1 Búrik Marek, (SPF)

Spoluvlastnícky podiel: 1/4

Titul nadobudnutia
Došlo r.1932, pod c.3329 Došlo r.1936, pod c.2303
PKV 508
ROZHODNUTIE OÚ V BREZNE Č. PPLH-A / 2001/ 031734/Krj-POZ.ZO DŇA 30.5.2001 O SCHVÁLENÍ ROEP-(PVZ-98/01)

5 Pančíková Lenka r. Dobošová, Družby 293/31, Podbrezová-Lopej, SR
Dátum narodenia:
Spoluvlastnícky podiel: 1/4

Titul nadobudnutia
24D 613/03, D NOT 86/03 ZO DŇA 16.6.2003 - PZ 272/03

7 Búriková Martina r. Búriková, Perecká 28, Levice, PSČ 93405, SR
Dátum narodenia:
Spoluvlastnícky podiel: 1/2

Titul nadobudnutia
24D 581/05-108, D not 185/05 zo dňa 25.9.2006 - Z 2133/06.

Účastník právneho vzťahu: Správca

6 Slovenský pozemkový fond Bratislava, Búdková 36, 817 47 Bratislava 11, SR
IČO: 17335345
Spoluvlastnícky podiel: 0/0

Iné údaje
K vlastníkovi č. 1 je pod por.č. 6 správa ku všetkým nehnuteľnostiam

ČASŤ C: ŤARCHY

Bez zápisu.

Iné údaje

Bez zápisu.

KOPIA

ÚKON SPOPLATNENÝ

Objednávka: 4b1. 2174 /2014
Vyhotovil: Eva Medvedova

Okresný úrad Brezno
katastrálny odbor
2

VÝPIS Z KATASTRA NEHNUTEĽNOSTÍ

Okres : 603 Brezno
Obec : 508 853 PODBREZOVÁ
Katastrálne územie: 847 216 Podbrezová

Dátum vyhotovenia: 23.10.201
Čas vyhotovenia : 10:46:27

VÝPIS Z LISTU VLASTNÍCTVA č. 1288

ČASŤ A: MAJETKOVÁ PODSTATA

PARCELY registra "E" evidované na mape určeného operátu

Parcelné číslo	Výmera v m2	Druh pozemku	Umiest. pozemku	Pôvodné k.ú.	Poče p. U
251	73	Trvalé trávne porasty	1		

Legenda:

Kód umiestnenia pozemku
1 - Pozemok je umiestnený v zastavanom území obce

ČASŤ B: VLASTNÍCI A INÉ OPRÁVNENÉ OSOBY

Por. číslo	Priezvisko, meno (názov), rodné priezvisko, dátum narodenia, rodné číslo (IČO) a miesto trvalého pobytu (sídlo) vlastníka, spoluvlastnícky podiel

Účastník právneho vzťahu: Vlastník

1 Mravcová Anna r. Havasová, (SPF)

Spoluvlastnícky podiel: 1/8

Titul nadobudnutia
Došlo r.1910, pod c.282 Došlo r.1911, pod c.2550
PKV 691
ROZHODNUTIE OÚ V BREZNE Č. PPLH-A / 2001/ 031734/Krj-POZ.ZO DŇA 30.5.2001 O SCHVÁLENÍ ROEP-(PVZ-98/01)

2 Mravcová Mária, (po Rudolfovi Mravcovi, SPF)

Spoluvlastnícky podiel: 1/16

Titul nadobudnutia
Došlo r.1910, pod c.282 Došlo r.1911, pod c.2550
PKV 691
ROZHODNUTIE OÚ V BREZNE Č. PPLH-A / 2001/ 031734/Krj-POZ.ZO DŇA 30.5.2001 O SCHVÁLENÍ ROEP-(PVZ-98/01)

3 Mravcová Margita, (SPF)

Spoluvlastnícky podiel: 1/16

Titul nadobudnutia
Došlo r.1910, pod c.282 Došlo r.1911, pod c.2550
PKV 691
ROZHODNUTIE OÚ V BREZNE Č. PPLH-A / 2001/ 031734/Krj-POZ.ZO DŇA 30.5.2001 O SCHVÁLENÍ ROEP-(PVZ-98/01)

4 Klajban Ján, (SPF)

Spoluvlastnícky podiel: 1/8

Titul nadobudnutia
Došlo r.1913, pod c.819
PKV 691
ROZHODNUTIE OÚ V BREZNE Č. PPLH-A / 2001/ 031734/Krj-POZ.ZO DŇA 30.5.2001 O SCHVÁLENÍ ROEP-(PVZ-98/01)

5 Klajbanová Anna r. Havašová, (SPF)

Spoluvlastnícky podiel: 1/8

Titul nadobudnutia
Došlo r.1913, pod c.819
PKV 691
ROZHODNUTIE OÚ V BREZNE Č. PPLH-A / 2001/ 031734/Krj-POZ.ZO DŇA 30.5.2001 O SCHVÁLENÍ ROEP-(PVZ-98/01)

6 Vágnerová Mária,
Dátum narodenia:
Spoluvlastnícky podiel: 1/2

Titul nadobudnutia
D 264/63
PKV 691
ROZHODNUTIE OÚ V BREZNE Č. PPLH-A / 2001/ 031734/Krj-POZ.ZO DŇA 30.5.2001 O SCHVÁLENÍ ROEP-(PVZ-98/01)

Účastník právneho vzťahu: Správca

7 Slovenský pozemkový fond Bratislava, Búdková 36, 817 47 Bratislava 11, SR
IČO: 17335345
Spoluvlastnícky podiel: 0/0

Iné údaje
K vlastníkom č. 1, 2, 3, 4, 5 je pod por.č. 7 správa ku všetkým nehnuteľnostiam

---

ČASŤ C: ŤARCHY

Bez zápisu.

Iné údaje

Por.č.: 6
Domnelý dedič v listine č.ROZHODNUTIE OÚ V BREZNE Č. PPLH-A / 2001/ 031734/Krj-POZ.ZO DŇA 30.5.2001 O SCHVÁLENÍ ROEP-(PVZ-98/01)

KOPIA

ÚKON SPOPLATNENÝ

Objednávka: 4b1. 1159 /2014
Vyhotovil: Eva Medvedova

Okresný úrad Brezno katastrálny odbor 2

VÝPIS Z KATASTRA NEHNUTEĽNOSTÍ

Okres : 603 Brezno
Obec : 508 853 PODBREZOVÁ
Katastrálne územie: 847 216 Podbrezová

Dátum vyhotovenia: 23.10.201
Čas vyhotovenia : 10:45:55

VÝPIS Z LISTU VLASTNÍCTVA č. 1282 - čiastočný

ČASŤ A: MAJETKOVÁ PODSTATA

PARCELY registra "E" evidované na mape určeného operátu

Parcelné číslo	Výmera v m2	Druh pozemku	Umiest. pozemku	Pôvodné k.ú.	Počet p. U
317	65	Trvalé trávne porasty	1		

* * * Ostatné PARCELY registra "E" nevyžiadané * * *

Legenda:

Kód umiestnenia pozemku
1 - Pozemok je umiestnený v zastavanom území obce

ČASŤ B: VLASTNÍCI A INÉ OPRÁVNENÉ OSOBY

Por. číslo	Priezvisko, meno (názov), rodné priezvisko, dátum narodenia, rodné číslo (IČO) a miesto trvalého pobytu (sídlo) vlastníka, spoluvlastnícky podiel

Účastník právneho vzťahu: Vlastník

1 Šteller Anton, (SPF)

Spoluvlastnícky podiel: 1/8

Titul nadobudnutia
Došlo r.1933, pod c.5838
PKV 671,175,355
ROZHODNUTIE OÚ V BREZNE Č. PPLH-A / 2001/ 031734/Krj-POZ.ZO DŇA 30.5.2001 O SCHVÁLENÍ ROEP-(PVZ-98/01)

6 Veličová Irena r. Wágnerová, Družby 307/45, Podbrezová-Lopej, PSČ 976 98, SR
Dátum narodenia:
Spoluvlastnícky podiel: 18/112

Titul nadobudnutia
24D 817/99,D not 285/99
PKV 671,175,355
ROZHODNUTIE OÚ V BREZNE Č. PPLH-A / 2001/ 031734/Krj-POZ.ZO DŇA 30.5.2001 O SCHVÁLENÍ ROEP-(PVZ-98/01)

9 Stieranka Martin r. Stieranka, 97681, Dolná Lehota, č. 69, SR
Dátum narodenia:
Spoluvlastnícky podiel: 6/112

Titul nadobudnutia
N 20/07, Nz 5627/07, NCRIs 5607/07 zo dňa 13.2.2007 - Z 316/07.

10 Šteller Ján r. Šteller, Družby 315, Podbrezová-Lopej, PSČ 976 98, SR
Dátum narodenia:
Spoluvlastnícky podiel: 1/2

Titul nadobudnutia
Osvedčenie o dedičstve 4D 657/09, Dnot 200/09 zo dňa 7.4.2010, Z 1210/10.

11 Štefkovičová Zdenka r. Habigerová, D.Dlabača 3, Žilina, SR
Dátum narodenia:
Spoluvlastnícky podiel: 18/112

Titul nadobudnutia
Osvedčenie o dedičstve 21D 167/10, D not 77/10 zo dňa 28.6.2010 - Z 2085/10

Účastník právneho vzťahu: Správca

7 Slovenský pozemkový fond Bratislava, Búdková 36, 817 47 Bratislava 11, SR
IČO: 17335345
Spoluvlastnícky podiel: 0/0

Iné údaje
K vlastníkovi č. 1 je pod por.č. 7 správa ku všetkým nehnuteľnostiam

---

ČASŤ C: ŤARCHY

Bez zápisu.

Iné údaje

Bez zápisu.

ÚKON SPOPLATNENÝ

KÓPIA

Objednávka: 4b1. 1149 /2014
Vyhotovil: Eva Medvedova

Okresný úrad Prievidza katastrálny odbor 2

VÝPIS Z KATASTRA NEHNUTEĽNOSTÍ

Okres : 603 Brezno
Obec : 508 853 PODBREZOVÁ
Katastrálne územie: 847 216 Podbrezová

Dátum vyhotovenia: 23.10.201
Čas vyhotovenia : 10:45:12

VÝPIS Z LISTU VLASTNÍCTVA č. 1285

ČASŤ A: MAJETKOVÁ PODSTATA

PARCELY registra "E" evidované na mape určeného operátu

Parcelné číslo	Výmera v m2	Druh pozemku	Umiest. pozemku	Pôvodné k.ú.	Poče p. Ú
314	61	Trvalé trávne porasty	1		

Legenda:

Kód umiestnenia pozemku
1 - Pozemok je umiestnený v zastavanom území obce

ČASŤ B: VLASTNÍCI A INÉ OPRÁVNENÉ OSOBY

Por. číslo	Priezvisko, meno (názov), rodné priezvisko, dátum narodenia, rodné číslo (IČO) a miesto trvalého pobytu (sídlo) vlastníka, spoluvlastnícky podiel

Účastník právneho vzťahu: Vlastník

1 Bauzová Marta, (SPF)

Spoluvlastnícky podiel: 1/4

Titul nadobudnutia
Došlo r.1948, pod c.1547
PKV 402
ROZHODNUTIE OÚ V BREZNE Č. PPLH-A / 2001/ 031734/Krj-POZ.ZO DŇA 30.5.2001 O SCHVÁLENÍ ROEP-(PVZ-98/01)

3 Štrba Valerián r. Štrba, Čelno 374/10, Podbrezová - Lopej, PSČ 97698, SR
Dátum narodenia:
Spoluvlastnícky podiel: 1/4

Titul nadobudnutia
D 200/72
PKV 402
ROZHODNUTIE OÚ V BREZNE Č. PPLH-A / 2001/ 031734/Krj-POZ.ZO DŇA 30.5.2001 O SCHVÁLENÍ ROEP-(PVZ-98/01)

4 Štrba Valerián r. Štrba, Čelno 374/10, Podbrezová - Lopej, PSČ 97698, SR
Dátum narodenia:
Spoluvlastnícky podiel: 1/4

Titul nadobudnutia
24D 68/99,D not 19/99
PKV 402
ROZHODNUTIE OÚ V BREZNE Č. PPLH-A / 2001/ 031734/Krj-POZ.ZO DŇA 30.5.2001 O SCHVÁLENÍ ROEP-(PVZ-98/01)

6 Peťková Katarína r. Schmidtová, Švermova 32, Hronec, PSČ 97645, SR
Dátum narodenia:
Spoluvlastnícky podiel: 1/4

Titul nadobudnutia
4D 333/06, D not 99/06 zo dňa 2.8.2006 - čz 424/06.

Účastník právneho vzťahu: Správca

5 Slovenský pozemkový fond Bratislava, Búdková 36, 817 47 Bratislava 11, SR
IČO: 17335345
Spoluvlastnícky podiel: 0/0

Iné údaje
K vlastníkovi č. 1 je pod por.č. 5 správa ku všetkým nehnuteľnostiam

---

ČASŤ C: ŤARCHY

Bez zápisu.

Iné údaje

Bez zápisu.

ÚKON SPOPLATNENÝ

KOPIA

Objednávka: 4b1. 1154 /2014
Vyhotovil: Eva Medvedova



VÝPIS Z KATASTRA NEHNUTEĽNOSTÍ

Okres : 603 Brezno
Obec : 508 853 PODBREZOVÁ
Katastrálne územie: 847 216 Podbrezová

Dátum vyhotovenia: 23.10.201
Čas vyhotovenia : 10:42:27

VÝPIS Z LISTU VLASTNÍCTVA č. 1286

ČASŤ A: MAJETKOVÁ PODSTATA

PARCELY registra "E" evidované na mape určeného operátu

Parcelné číslo	Výmera v m2	Druh pozemku	Umiest. pozemku	Pôvodné k.ú.	Poče p. U
245	80	Trvalé trávne porasty	1		

Legenda:

Kód umiestnenia pozemku
1 - Pozemok je umiestnený v zastavanom území obce

ČASŤ B: VLASTNÍCI A INÉ OPRÁVNENÉ OSOBY

Por. číslo	Priezvisko, meno (názov), rodné priezvisko, dátum narodenia, rodné číslo (IČO) a miesto trvalého pobytu (sídlo) vlastníka, spoluvlastnícky podiel

Účastník právneho vzťahu: Vlastník

1 Hubertová Hermína r. Králková, (SPF)

Spoluvlastnícky podiel: 1/8

Titul nadobudnutia
Došlo r.1900, pod c.2137 Došlo r.1914, pod c.2538
PKV 48
ROZHODNUTIE OÚ V BREZNE Č. PPLH-A / 2001/ 031734/Krj-POZ.ZO DŇA 30.5.2001 O SCHVÁLENÍ ROEP-(PVZ-98/01)

2 Szücsová Anna r. Králková, (SPF)

Spoluvlastnícky podiel: 1/8

Titul nadobudnutia
Došlo r.1900, pod c.2137 Došlo r.1914, pod c.2538
PKV 48
ROZHODNUTIE OÚ V BREZNE Č. PPLH-A / 2001/ 031734/Krj-POZ.ZO DŇA 30.5.2001 O SCHVÁLENÍ ROEP-(PVZ-98/01)

3 Králková Anna, (po Jurajovi Králkovi, SPF)

Spoluvlastnícky podiel: 1/8

Titul nadobudnutia
Došlo r.1929, pod c.1778
PKV 48
ROZHODNUTIE OÚ V BREZNE Č. PPLH-A / 2001/ 031734/Krj-POZ.ZO DŇA 30.5.2001 O SCHVÁLENÍ ROEP-(PVZ-98/01)

4 Králková Mária, (po Jurajovi Králkovi, SPF)

Spoluvlastnícky podiel: 1/8

Titul nadobudnutia
Došlo r.1929, pod c.1778
PKV 48
ROZHODNUTIE OÚ V BREZNE Č. PPLH-A / 2001/ 031734/Krj-POZ.ZO DŇA 30.5.2001 O SCHVÁLENÍ ROEP-(PVZ-98/01)

6 Králka Ľudovít, (SPF)

Spoluvlastnícky podiel: 1/4

Titul nadobudnutia
Došlo r.1963, pod c.16
PKV 48
ROZHODNUTIE OÚ V BREZNE Č. PPLH-A / 2001/ 031734/Krj-POZ.ZO DŇA 30.5.2001 O SCHVÁLENÍ ROEP-(PVZ-98/01)

8 Ďuratná Marcela r. Chladeková, Pribinova 3042/27, Žilina, PSČ 010 01, SR
Dátum narodenia:
Spoluvlastnícky podiel: 1/4

Titul nadobudnutia
Osvedčenie o dedičstve- 21D/463/09,Dnot 176/09 zo dňa 15.10.2009- Z 2349/09.

Účastník právneho vzťahu: Správca

7 Slovenský pozemkový fond Bratislava, Búdková 36, 817 47 Bratislava 11, SR
IČO: 17335345
Spoluvlastnícky podiel: 0/0

Iné údaje
K vlastníkom č. 1, 2, 3, 4, 6 je pod por.č. 7 správa ku všetkým nehnuteľnostiam

---

ČASŤ C: ŤARCHY

Bez zápisu.

Iné údaje

Bez zápisu.

ÚKON SPOPLATNENÝ

KÓPIA

Objednávka: 4b1. 1857 /2014
Vyhotovil: Eva Medvedova

Okresný úrad Brezno katastrálny odbor
2

VÝPIS Z KATASTRA NEHNUTEĽNOSTÍ

Okres : 603 Brezno
Obec : 508 853 PODBREZOVÁ
Katastrálne územie: 847 216 Podbrezová

Dátum vyhotovenia: 23.10.2014
Čas vyhotovenia : 10:43:35

VÝPIS Z LISTU VLASTNÍCTVA č. 1287 - čiastočný

ČASŤ A: MAJETKOVÁ PODSTATA

PARCELY registra "C" evidované na katastrálnej mape nevyžiadané

PARCELY registra "E" evidované na mape určeného operátu

Parcelné číslo	Výmera v m2	Druh pozemku	Umiest. pozemku	Pôvodné k.ú.	Počet p. UO
250	121	Trvalé trávne porasty	1		1

Legenda:

Kód umiestnenia pozemku
1 - Pozemok je umiestnený v zastavanom území obce

STAVBY nevyžiadané

ČASŤ B: VLASTNÍCI A INÉ OPRÁVNENÉ OSOBY

Por. číslo — Priezvisko, meno (názov), rodné priezvisko, dátum narodenia, rodné číslo (IČO) a miesto trvalého pobytu (sídlo) vlastníka, spoluvlastnícky podiel

Účastník právneho vzťahu: Vlastník

2 Šteller Ján r. Šteller, Družby 315, Podbrezová-Lopej, PSČ 976 98, SR
Dátum narodenia:
Spoluvlastnícky podiel: 1/1

Titul nadobudnutia
Osvedčenie o dedičstve 4D 657/09, Dnot 200/09 zo dňa 7.4.2010, Z 1210/10.

ČASŤ C: ŤARCHY

Bez zápisu.

Iné údaje

Bez zápisu.

ÚKON SPOPLATNENÝ

KOPIA

Objednávka: 4b1: 1154 /2014
Vyhotovil: Eva Medvedova



VÝPIS Z KATASTRA NEHNUTEĽNOSTÍ

Okres : 603 Brezno
Obec : 508 853 PODBREZOVÁ
Katastrálne územie: 847 216 Podbrezová

Dátum vyhotovenia: 23.10.2014
Čas vyhotovenia : 10:41:12

VÝPIS Z LISTU VLASTNÍCTVA č. 1284

ČASŤ A: MAJETKOVÁ PODSTATA

PARCELY registra "E" evidované na mape určeného operátu

Parcelné číslo	Výmera v m2	Druh pozemku	Umiest. pozemku	Pôvodné k.ú.	Počet p. UO
316	57	Trvalé trávne porasty	1		1

Legenda:

Kód umiestnenia pozemku
1 - Pozemok je umiestnený v zastavanom území obce

ČASŤ B: VLASTNÍCI A INÉ OPRÁVNENÉ OSOBY

Por. číslo	Priezvisko, meno (názov), rodné priezvisko, dátum narodenia, rodné číslo (IČO) a miesto trvalého pobytu (sídlo) vlastníka, spoluvlastnícky podiel

Účastník právneho vzťahu: Vlastník

1 Pániková Hermína, (SPF)

Spoluvlastnícky podiel: 1/3

Titul nadobudnutia
Došlo r.1913, pod c.299
PKV 713
ROZHODNUTIE OÚ V BREZNE Č. PPLH-A / 2001/ 031734/Krj-POZ.ZO DŇA 30.5.2001 O SCHVÁLENÍ ROEP-(PVZ-98/01)

2 Homolová Ľudmila r. Šuhajdová, (SPF)

Spoluvlastnícky podiel: 1/24

Titul nadobudnutia
Došlo r.1926, pod c.3243 Došlo r.1948, pod c.934
PKV 713
ROZHODNUTIE OÚ V BREZNE Č. PPLH-A / 2001/ 031734/Krj-POZ.ZO DŇA 30.5.2001 O SCHVÁLENÍ ROEP-(PVZ-98/01)

3 Šuster Rudolf, (SPF)

Spoluvlastnícky podiel: 1/6

Titul nadobudnutia
Došlo r.1933, pod c.1011
PKV 713
ROZHODNUTIE OÚ V BREZNE Č. PPLH-A / 2001/ 031734/Krj-POZ.ZO DŇA 30.5.2001 O SCHVÁLENÍ ROEP-(PVZ-98/01)

4 Homola Ján, (SPF)

Spoluvlastnícky podiel: 1/24

Titul nadobudnutia
Došlo r.1948, pod c.1198
PKV 713
ROZHODNUTIE OÚ V BREZNE Č. PPLH-A / 2001/ 031734/Krj-POZ.ZO DŇA 30.5.2001 O SCHVÁLENÍ ROEP-(PVZ-98/01)

6 Hudec Vladimír, (SPF)

Spoluvlastnícky podiel: 1/6

Titul nadobudnutia
Došlo r.1961, pod c.814
PKV 713
ROZHODNUTIE OÚ V BREZNE Č. PPLH-A / 2001/ 031734/Krj-POZ.ZO DŇA 30.5.2001 O SCHVÁLENÍ ROEP-(PVZ-98/01)

7 Hudecová Sára r. Longauerová, Murgaša 467, Podbrezová-Lopej, PSČ 976 98, SR
Dátum narodenia:
Spoluvlastnícky podiel: 1/6

Titul nadobudnutia
Došlo r.1961, pod c.814
PKV 713
ROZHODNUTIE OÚ V BREZNE Č. PPLH-A / 2001/ 031734/Krj-POZ.ZO DŇA 30.5.2001 O SCHVÁLENÍ ROEP-(PVZ-98/01)

10 Uhríková Marta r. Hrbáňová, Šupkova 42/2, Podbrezová, SR
Dátum narodenia:
Spoluvlastnícky podiel: 1/24

Titul nadobudnutia
Osvedčenie o dedičstve 11D174/2005, Dnot215/05 zo dňa 23.1.2006 - čz 157/06

12 Babková Anna r. Babková, Družby 287/25, Lopej, PSČ 976 98, SR
Dátum narodenia:
Spoluvlastnícky podiel: 1/24

Titul nadobudnutia
Osvedčenie o dedičstve 4D/672/13, D not 203/14 zo dňa 18.6.2014 - Z 2334/14

Účastník právneho vzťahu: Správca

9 Slovenský pozemkový fond Bratislava, Búdková 36, 817 47 Bratislava 11, SR
IČO: 17335345
Spoluvlastnícky podiel: 0/0

Iné údaje
K vlastníkom č. 1, 2, 3, 4, 6 je pod por.č. 9 správa ku všetkým nehnuteľnostiam

---

ČASŤ C: ŤARCHY

Bez zápisu.

Iné údaje

Bez zápisu.

KOPIA

ÚKON SPOPLATNENÝ

Objednávka: 4b1. 1157 /2014
Vyhotovil: Eva Medvedova

Okresný úrad Brezno
katastrálny odbor

VÝPIS Z KATASTRA NEHNUTEĽNOSTÍ

Okres : 603 Brezno
Obec : 508 853 PODBREZOVÁ
Katastrálne územie: 847 216 Podbrezová

Dátum vyhotovenia: 23.10.201
Čas vyhotovenia : 10:40:48

VÝPIS Z LISTU VLASTNÍCTVA č. 1281 - čiastočný

ČASŤ A: MAJETKOVÁ PODSTATA

PARCELY registra "C" evidované na katastrálnej mape nevyžiadané

PARCELY registra "E" evidované na mape určeného operátu

Parcelné číslo	Výmera v m2	Druh pozemku	Umiest. pozemku	Pôvodné k.ú.	Poče p. U
210/9	27	Vodné plochy	1		
380/11	6	Vodné plochy	2		
1028/1	934	Trvalé trávne porasty	1	3	
1525/7	211	Vodné plochy	1		
1525/13	51	Vodné plochy	1		

* * * Ostatné PARCELY registra "E" nevyžiadané * * *

Legenda:

Kód umiestnenia pozemku
1 - Pozemok je umiestnený v zastavanom území obce
2 - Pozemok je umiestnený mimo zastavaného územia obce

Kód pôvodného k.ú.
3 - PREDAJNA

STAVBY nevyžiadané

ČASŤ B: VLASTNÍCI A INÉ OPRÁVNENÉ OSOBY

Por. číslo	Priezvisko, meno (názov), rodné priezvisko, dátum narodenia, rodné číslo (IČO) a miesto trvalého pobytu (sídlo) vlastníka, spoluvlastnícky podiel

Účastník právneho vzťahu: Vlastník

1 SR-Lesy Slovenskej republiky š.p., Nám.SNP 108, Banská Bystrica, PSČ 974 66, SR
IČO: 36038351
Spoluvlastnícky podiel: 1/1

Titul nadobudnutia
Došlo r.1949, pod c.1508 a následne zákon 80/98 Z.z.
PKV
66,4-2008,2-1108,2-513,2-506,3-40,3-804,3-2000,5-1,5-1584,635,5-6,6-1,317,775,601,302,672
261,90,3-2002,5-10
ROZHODNUTIE OÚ V BREZNE Č. PPLH-A / 2001/ 031734/Krj-POZ.ZO DŇA 30.5.2001 O SCHVÁLENÍ
ROEP-(PVZ-98/01)
ŽIADOSŤ O ZÁPIS ZO DŇA 8.4.2003 - PZ 234/03
Rozhodnutie o súp.čísle 471,472,473 /04 zo dňa 27.5.2004
Rozhodnutie o súp.čísle 414/04 zo dňa 5.5.2004
Rozhodnutie o súp.čísle 415/04 zo dňa 5.5.2004
Rozhodnutie o súp.čísle 417/04 zo dňa 5.5.2004
Rozhodnutie o súp.čísle 416/04 zo dňa 5.5.2004
Rozhodnutie o súp.čísle 413/04 zo dňa 5.5.2004
Žiadosť o zápis zo dňa 7.11.2005 - čz 101/06.
Delimitačný protokol č.5/2006/OF zo dňa 11.4.2006 - Z 1403/06
Delimitačný protokol č.14/2006/OF zo dňa 16.10.2006 - čz 449/06.

Rozhodnutie OPÚ v Brezne č.OPÚ-0176/2009/MAR zo dňa 25.3.2009 o schválení PPÚ - Z 868/09
Zámenná zmluva V-2049/2009 zo dňa 22.12.2009.

ČASŤ C: ŤARCHY

Bez zápisu.

Iné údaje

Bez zápisu.

ÚKON SPOPLATNENÝ

KOPIA

Objednávka: 4b1. 1154 /2014
Vyhotovil: Eva Medvedova

Okresný úrad Brezno katastrálny odbor 2

VÝPIS Z KATASTRA NEHNUTEĽNOSTÍ

Okres : 603 Brezno
Obec : 508 853 PODBREZOVÁ
Katastrálne územie: 847 216 Podbrezová

Dátum vyhotovenia: 23.10.201
Čas vyhotovenia : 10:38:25

VÝPIS Z LISTU VLASTNÍCTVA č. 1278 - čiastočný

ČASŤ A: MAJETKOVÁ PODSTATA

PARCELY registra "E" evidované na mape určeného operátu

Parcelné číslo	Výmera v m2	Druh pozemku	Umiest. pozemku	Pôvodné k.ú.	Poče p. U
318	55	Trvalé trávne porasty	1		

* * * Ostatné PARCELY registra "E" nevyžiadané * * *

Legenda:

Kód umiestnenia pozemku
1 - Pozemok je umiestnený v zastavanom území obce

ČASŤ B: VLASTNÍCI A INÉ OPRÁVNENÉ OSOBY

Por. číslo — Priezvisko, meno (názov), rodné priezvisko, dátum narodenia, rodné číslo (IČO) a miesto trvalého pobytu (sídlo) vlastníka, spoluvlastnícky podiel

Účastník právneho vzťahu: Vlastník

1 Jalčiová Terézia, (SPF)

Spoluvlastnícky podiel: 1/6

Titul nadobudnutia
Došlo r.1912, pod c.1012
PKV 65
ROZHODNUTIE OÚ V BREZNE Č. PPLH-A / 2001/ 031734/Krj-POZ.ZO DŇA 30.5.2001 O SCHVÁLENÍ ROEP-(PVZ-98/01)

5 Štulajter František r. Štulajter, RNDr.,CSc., Púpavová 692/3, Bratislava, SR
Dátum narodenia:
Spoluvlastnícky podiel: 5/6

Titul nadobudnutia
25D 483/07-59, D not 122/07 zo dňa 18.12.2007 - Z 2430/07

Účastník právneho vzťahu: Správca

4 Slovenský pozemkový fond Bratislava, Búdková 36, 817 47 Bratislava 11, SR
IČO: 17335345
Spoluvlastnícky podiel: 0/0

Iné údaje
K vlastníkovi č. 1 je pod por.č. 4 správa ku všetkým nehnuteľnostiam

ČASŤ C: ŤARCHY

Bez zápisu.

Iné údaje

Bez zápisu.

KÓPIA

ÚKON SPOPLATNENÝ

Objednávka: 4b1. 1159 /2014
Vyhotovil: Eva Medvedova

Okresný úrad Brezno
katastrálny odbor
2

VÝPIS Z KATASTRA NEHNUTEĽNOSTÍ

Okres : 603 Brezno
Obec : 508 853 PODBREZOVÁ
Katastrálne územie: 847 216 Podbrezová

Dátum vyhotovenia: 23.10.201
Čas vyhotovenia : 10:35:57

VÝPIS Z LISTU VLASTNÍCTVA č. 1277 - čiastočný

ČASŤ A: MAJETKOVÁ PODSTATA

PARCELY registra "E" evidované na mape určeného operátu

Parcelné číslo	Výmera v m2	Druh pozemku	Umiest. pozemku	Pôvodné k.ú.	Počet p. U
319	57	Orná pôda	1		
1190/3	1395	Trvalé trávne porasty	2		

* * * Ostatné PARCELY registra "E" nevyžiadané * * *

Legenda:

Kód umiestnenia pozemku
1 - Pozemok je umiestnený v zastavanom území obce
2 - Pozemok je umiestnený mimo zastavaného územia obce

ČASŤ B: VLASTNÍCI A INÉ OPRÁVNENÉ OSOBY

Por. číslo — Priezvisko, meno (názov), rodné priezvisko, dátum narodenia, rodné číslo (IČO) a miesto trvalého pobytu (sídlo) vlastníka, spoluvlastnícky podiel

Účastník právneho vzťahu: Vlastník

1 Búrik Štefan, (SPF)

Spoluvlastnícky podiel: 1/6

Titul nadobudnutia
Došlo r.1900, pod c.2135 Došlo r.1901, pod c.1693
PKV 39
ROZHODNUTIE OÚ V BREZNE Č. PPLH-A / 2001/ 031734/Krj-POZ.ZO DŇA 30.5.2001 O SCHVÁLENÍ ROEP-(PVZ-98/01)

4 Balková Margareta, Ing., Belohrad 339/14, Podbrezová-Lopej, SR
Dátum narodenia:
Spoluvlastnícky podiel: 4/6

Titul nadobudnutia
D411/00,Dnot236/00 ZO DŇA 12.3.2002

5 Wildová Ľubica r. Búriková, Svätoplukova 2644/24, Pezinok, SR
Dátum narodenia:
Spoluvlastnícky podiel: 1/6

Titul nadobudnutia
24D 510/98, D NOT 83/98 ZO DŇA 29.9.1999 - PZ 31/03

Účastník právneho vzťahu: Správca

6 Slovenský pozemkový fond Bratislava, Búdková 36, 817 47 Bratislava 11, SR
IČO: 17335345
Spoluvlastnícky podiel: 0/0

Iné údaje
K vlastníkovi č. 1 je pod por.č. 6 správa ku všetkým nehnuteľnostiam

---

ČASŤ C: ŤARCHY

Bez zápisu.

Iné údaje

Bez zápisu.

ÚKON SPOPLATNENÝ

KOPIA

Objednávka: 4b1. 2457 /2014
Vyhotovil: Eva Medvedova



VÝPIS Z KATASTRA NEHNUTEĽNOSTÍ

Okres : 603 Brezno
Obec : 508 853 PODBREZOVÁ
Katastrálne územie: 847 216 Podbrezová

Dátum vyhotovenia: 23.10.201
Čas vyhotovenia : 10:34:27

VÝPIS Z LISTU VLASTNÍCTVA č. 1276 - čiastočný

ČASŤ A: MAJETKOVÁ PODSTATA

PARCELY registra "E" evidované na mape určeného operátu

Parcelné číslo	Výmera v m2	Druh pozemku	Umiest. pozemku	Pôvodné k.ú.	Poče p. U
320	49	Orná pôda	1		

* * * Ostatné PARCELY registra "E" nevyžiadané * * *

Legenda:

Kód umiestnenia pozemku
1 - Pozemok je umiestnený v zastavanom území obce

ČASŤ B: VLASTNÍCI A INÉ OPRÁVNENÉ OSOBY

Por. číslo	Priezvisko, meno (názov), rodné priezvisko, dátum narodenia, rodné číslo (IČO) a miesto trvalého pobytu (sídlo) vlastníka, spoluvlastnícky podiel

Účastník právneho vzťahu: Vlastník

1 Spevák Juraj, Biely Kríž 2, Bratislava, SR
Dátum narodenia:
Spoluvlastnícky podiel: 1/8

Titul nadobudnutia
D 1059/67
PKV 38
ROZHODNUTIE OÚ V BREZNE Č. PPLH-A / 2001/ 031734/Krj-POZ.ZO DŇA 30.5.2001 O SCHVÁLENÍ ROEP-(PVZ-98/01)

2 Spevák Jozef, (SPF)

Spoluvlastnícky podiel: 3/8

Titul nadobudnutia
Došlo r.1918, pod c.247 Došlo r.1935, pod c.2602
PKV 38
ROZHODNUTIE OÚ V BREZNE Č. PPLH-A / 2001/ 031734/Krj-POZ.ZO DŇA 30.5.2001 O SCHVÁLENÍ ROEP-(PVZ-98/01)

3 Speváková Anna, (SPF)

Spoluvlastnícky podiel: 2/8

Titul nadobudnutia
Došlo r.1935, pod c.2602 Došlo r.1936, pod c.2267
PKV 38
ROZHODNUTIE OÚ V BREZNE Č. PPLH-A / 2001/ 031734/Krj-POZ.ZO DŇA 30.5.2001 O SCHVÁLENÍ ROEP-(PVZ-98/01)

4 Rusnák Juraj, (SPF)

Spoluvlastnícky podiel: 1/8

Titul nadobudnutia
Došlo r.1939, pod c.3396
PKV 38
ROZHODNUTIE OÚ V BREZNE Č. PPLH-A / 2001/ 031734/Krj-POZ.ZO DŇA 30.5.2001 O SCHVÁLENÍ ROEP-(PVZ-98/01)

7 Zubercová Ida r. Rozimová, Mgr., Haanova 2580/3, Bratislava, PSČ 851 04, SR
Dátum narodenia:
Spoluvlastnícky podiel: 1/8

Titul nadobudnutia
Osvedčenie o dedičstve- 1D/621/12,Dnot 72/12 zo dňa 4.2.2013- Z 735/13.

Účastník právneho vzťahu: Správca

6 Slovenský pozemkový fond Bratislava, Búdková 36, 817 47 Bratislava 11, SR
IČO: 17335345
Spoluvlastnícky podiel: 0/0

Iné údaje
K vlastníkom č. 2, 3, 4 je pod por.č. 6 správa ku všetkým nehnuteľnostiam

---

ČASŤ C: ŤARCHY

Bez zápisu.

Iné údaje

Bez zápisu.

KOPIA

ÚKON SPOPLATNENÝ

Objednávka: 4b1. 2154 /2014
Vyhotovil: Eva Medvedova

Okresný úrad Brezno katastrálny odbor

VÝPIS Z KATASTRA NEHNUTEĽNOSTÍ

Okres : 603 Brezno
Obec : 508 853 PODBREZOVÁ
Katastrálne územie: 847 216 Podbrezová

Dátum vyhotovenia: 23.10.201
Čas vyhotovenia : 10:33:45

VÝPIS Z LISTU VLASTNÍCTVA č. 1274

ČASŤ A: MAJETKOVÁ PODSTATA

PARCELY registra "E" evidované na mape určeného operátu

Parcelné číslo	Výmera v m2	Druh pozemku	Umiest. pozemku	Pôvodné k.ú.	Poče p. U
223/4	31	Trvalé trávne porasty	1		

Legenda:

Kód umiestnenia pozemku
1 - Pozemok je umiestnený v zastavanom území obce

ČASŤ B: VLASTNÍCI A INÉ OPRÁVNENÉ OSOBY

Por. číslo — Priezvisko, meno (názov), rodné priezvisko, dátum narodenia, rodné číslo (IČO) a miesto trvalého pobytu (sídlo) vlastníka, spoluvlastnícky podiel

Účastník právneho vzťahu: Vlastník

1 Mravec Miroslav, Ing., Mazúra 14/46, Martin, PSČ 036 01, SR
Dátum narodenia:
Spoluvlastnícky podiel: 1/2

Titul nadobudnutia
D 1384/92
PKV 97,477
ROZHODNUTIE OÚ V BREZNE Č. PPLH-A / 2001/ 031734/Krj-POZ.ZO DŇA 30.5.2001 O SCHVÁLENÍ ROEP-(PVZ-98/01)

2 Mravec Juraj, Krčulova 25, Brezno, PSČ 977 01, SR
Dátum narodenia:
Spoluvlastnícky podiel: 1/2

Titul nadobudnutia
D 1384/92
PKV 97,477
ROZHODNUTIE OÚ V BREZNE Č. PPLH-A / 2001/ 031734/Krj-POZ.ZO DŇA 30.5.2001 O SCHVÁLENÍ ROEP-(PVZ-98/01)

ČASŤ C: ŤARCHY

Bez zápisu.

Iné údaje

Bez zápisu.

Objednávka: 4b1. 4154 /2014
Vyhotovil: Eva Medvedova



ÚKON SPOPLATNENÝ

KOPIA

VÝPIS Z KATASTRA NEHNUTEĽNOSTÍ

Okres : 603 Brezno
Obec : 508 853 PODBREZOVÁ
Katastrálne územie: 847 216 Podbrezová

Dátum vyhotovenia: 23.10.2014
Čas vyhotovenia : 10:33:06

VÝPIS Z LISTU VLASTNÍCTVA č. 1273

ČASŤ A: MAJETKOVÁ PODSTATA

PARCELY registra "E" evidované na mape určeného operátu

Parcelné číslo	Výmera v m2	Druh pozemku	Umiest. pozemku	Pôvodné k.ú.	Počet p. UO
222/4	17	Trvalé trávne porasty	1		1

Legenda:

Kód umiestnenia pozemku
1 - Pozemok je umiestnený v zastavanom území obce

ČASŤ B: VLASTNÍCI A INÉ OPRÁVNENÉ OSOBY

Por. číslo	Priezvisko, meno (názov), rodné priezvisko, dátum narodenia, rodné číslo (IČO) a miesto trvalého pobytu (sídlo) vlastníka, spoluvlastnícky podiel

Účastník právneho vzťahu: Vlastník

1 Lisyová Marta, Dolná 23, Banská Štiavnica, SR
Dátum narodenia:
Spoluvlastnícky podiel: 1/1

Titul nadobudnutia
D 997/90
PKV 74
ROZHODNUTIE OÚ V BREZNE Č. PPLH-A / 2001/ 031734/Krj-POZ.ZO DŇA 30.5.2001 O SCHVÁLENÍ ROEP-(PVZ-98/01)

ČASŤ C: ŤARCHY

Bez zápisu.

Iné údaje

Bez zápisu.

ÚKON SPOPLATNENÝ

KÓPIA

Objednávka: 4b1. /2014
Vyhotovil: Eva Medvedova

Okresný úrad Brezno katastrálny odbor

VÝPIS Z KATASTRA NEHNUTEĽNOSTÍ

Okres : 603 Brezno
Obec : 508 853 PODBREZOVÁ
Katastrálne územie: 847 216 Podbrezová

Dátum vyhotovenia: 23.10.2014
Čas vyhotovenia : 10:32:25

VÝPIS Z LISTU VLASTNÍCTVA č. 1243 - čiastočný

ČASŤ A: MAJETKOVÁ PODSTATA

PARCELY registra "E" evidované na mape určeného operátu

Parcelné číslo	Výmera v m2	Druh pozemku	Umiest. pozemku	Pôvodné k.ú.	Počet p. UO
115	173	Zastavané plochy a nádvoria	1		1

* * * Ostatné PARCELY registra "E" nevyžiadané * * *

Legenda:

Kód umiestnenia pozemku
1 - Pozemok je umiestnený v zastavanom území obce

ČASŤ B: VLASTNÍCI A INÉ OPRÁVNENÉ OSOBY

Por. číslo — Priezvisko, meno (názov), rodné priezvisko, dátum narodenia, rodné číslo (IČO) a miesto trvalého pobytu (sídlo) vlastníka, spoluvlastnícky podiel

Účastník právneho vzťahu: Vlastník

3 SR - Okresný úrad Banská Bystrica, Nám. Ľ. Štúra 1, Banská Bystrica, PSČ 974 05, SR

Spoluvlastnícky podiel: 1/1

Titul nadobudnutia
Žiadosť o zápis č. 2007/010587 zo dňa 2.10.2007, Z 1914/07.

ČASŤ C: ŤARCHY

Bez zápisu.

Iné údaje

Bez zápisu.

ÚKON SPOPLATNENÝ

KOPIA

Objednávka: 4b1. 1154 /2014
Vyhotovil: Eva Medvedova

Okresný úrad Brezno katastrálny odbor 2

VÝPIS Z KATASTRA NEHNUTEĽNOSTÍ

Okres : 603 Brezno
Obec : 508 853 PODBREZOVÁ
Katastrálne územie: 847 216 Podbrezová

Dátum vyhotovenia: 23.10.201
Čas vyhotovenia : 10:28:10

VÝPIS Z LISTU VLASTNÍCTVA č. 1241 - čiastočný

ČASŤ A: MAJETKOVÁ PODSTATA

PARCELY registra "C" evidované na katastrálnej mape nevyžiadané

PARCELY registra "E" evidované na mape určeného operátu

Parcelné číslo	Výmera v m2	Druh pozemku	Umiest. pozemku	Pôvodné k.ú.	Poče p. U
380/10	69	Vodné plochy	2		
425/1	1494	Trvalé trávne porasty	1		
425/6	336	Trvalé trávne porasty	1		
1028/13	157	Trvalé trávne porasty	1	3	
1519/67	198	Trvalé trávne porasty	1		
1527/230	4066	Trvalé trávne porasty	1		

* * * Ostatné PARCELY registra "E" nevyžiadané * * *

Legenda:

Kód umiestnenia pozemku
1 - Pozemok je umiestnený v zastavanom území obce
2 - Pozemok je umiestnený mimo zastavaného územia obce

Kód pôvodného k.ú.
3 - PREDAJNA

ČASŤ B: VLASTNÍCI A INÉ OPRÁVNENÉ OSOBY

Por. číslo	Priezvisko, meno (názov), rodné priezvisko, dátum narodenia, rodné číslo (IČO) a miesto trvalého pobytu (sídlo) vlastníka, spoluvlastnícky podiel

Účastník právneho vzťahu: Vlastník

1 SR- Slovenský pozemkový fond Bratislava, Búdková 36, Bratislava 11, PSČ 817 47, SR
IČO: 17335345
Spoluvlastnícky podiel: 1/1

Titul nadobudnutia
Došlo r.1946, pod č.352 a nasledne § 1,17 a 22 zákona 229/91 Zb.
PKV
317,66,117,697,4-883,4-2008,241,657,2-513,2-1108,3-40,3-532,3-804,3-2000,2-1190,5-1584,3-08,776,5-1,635,5-2002,5-1550,5-1195,5-10,6-2000,5-6,563,181,185,302,261,90,900
ROZHODNUTIE OÚ V BREZNE Č. PPLH-A / 2001/ 031734/Krj-POZ.ZO DŇA 30.5.2001 O SCHVÁLENÍ ROEP-(PVZ-98/01)
DELIMITAČNÝ PROTOKOL ZO DŇA 20.4.2001
DELIMITAČNÝ PROTOKOL ZO DŇA 2.10.2001
Žiadosť o zápis zo dňa 14.2.2006 - čz 86/06.
Delimitačný protokol zo dňa 17.1.2006 -čz 149/06
Žiadosť o zápis zo dňa 15.3.2006 - čz 171/06

Účastník právneho vzťahu: Nájomca

2 Širgelová Zuzana, Bendíčka 56/7, Podbrezová, PSČ 976 81, SR
Dátum narodenia:

Iné údaje
K vlastníkovi č. 1 je pod por. č. 2 nájomný vzťah na pozemok parcelné číslo E-KN č. 1507/09, Nájomná zmluva č. 45861/08.

ČASŤ C: ŤARCHY

Bez zápisu.

Iné údaje

Por.č.: 1
Bauza Erich Ing. [*09.07.1959]. Nájomná zmluva zo dňa 30.9.2003 č.N 49230/03 na parcely EKN 583/5, 583/6, 584/2, 584/3, 584/4, 585/2, 585/4, 585/6, 586/2, 586/3, 586/4, 587/2, 587/3, 587/4, 588/2, 588/3, 588/5, 589/2, 589/3, 589/5, 590/2, 590/3, 590/6, 591/2, 591/3, 591/7

ÚKON SPOPLATNENÝ

KÓPIA

Objednávka: 4b1. 2154 /2014
Vyhotovil: Eva Medvedova

Okresný úrad Brezno katastrálny odbor
2

VÝPIS Z KATASTRA NEHNUTEĽNOSTÍ

Okres : 603 Brezno
Obec : 508 853 PODBREZOVÁ
Katastrálne územie: 847 216 Podbrezová

Dátum vyhotovenia: 23.10.201
Čas vyhotovenia : 10:31:30

VÝPIS Z LISTU VLASTNÍCTVA č. 1240 - čiastočný

ČASŤ A: MAJETKOVÁ PODSTATA

PARCELY registra "C" evidované na katastrálnej mape

Parcelné číslo	Výmera v m2	Druh pozemku	Spôsob využ.p.	Druh chr.n	Umiest. pozemku	Právny vzťah
2377	4973	Ostatné plochy	99		2	
2384	5182	Ostatné plochy	99		2	

* * * Ostatné PARCELY registra "C" nevyžiadané * * *

Legenda:

Kód spôsobu využívania pozemku
99 - Pozemok využívaný podľa druhu pozemku

Kód umiestnenia pozemku
2 - Pozemok je umiestnený mimo zastavaného územia obce

PARCELY registra "E" evidované na mape určeného operátu

Parcelné číslo	Výmera v m2	Druh pozemku	Umiest. pozemku	Pôvodné k.ú.	Počet p. U
1088/3	96	Zastavané plochy a nádvoria	2		
1524/4	546	Trvalé trávne porasty	1		
1524/5	25	Trvalé trávne porasty	1		
1525/10	44	Vodné plochy	1		
1525/11	47	Vodné plochy	1		
1525/12	203	Vodné plochy	1		
1599/21	169	Zastavané plochy a nádvoria	1		

* * * Ostatné PARCELY registra "E" nevyžiadané * * *

Legenda:

Kód umiestnenia pozemku
1 - Pozemok je umiestnený v zastavanom území obce
2 - Pozemok je umiestnený mimo zastavaného územia obce

ČASŤ B: VLASTNÍCI A INÉ OPRÁVNENÉ OSOBY

Por. číslo	Priezvisko, meno (názov), rodné priezvisko, dátum narodenia, rodné číslo (IČO) a miesto trvalého pobytu (sídlo) vlastníka, spoluvlastnícky podiel

Účastník právneho vzťahu: Vlastník

1 SR - Slovenský vodohospodársky podnik, š.p., Radničné námestie 8, Basnká Štiavnica, PSČ 96955, SR
IČO: 36022047
Spoluvlastnícky podiel: 1/1

Titul nadobudnutia
Došlo r.1949, pod c.1508 a následne § 32 zák.č.138/73 Zb.
PKV 66,317,117,2-513,2-1108,5-1,5-1702,635,5-2002,6-1472,3-40,601,302,261,900,813,5-10

ROZHODNUTIE OÚ V BREZNE Č. PPLH-A / 2001/ 031734/Krj-POZ.ZO DŇA 30.5.2001 O SCHVÁLENÍ ROEP-(PVZ-98/01)
Zmluva o prevode práva zo dňa 10.3.2006 - Z 774/06.
Rozhodnutie OPÚ v Brezne č.OPÚ-0176/2009/MAR zo dňa 25.3.2009 o schválení PPÚ - Z 868/09

ČASŤ C: ŤARCHY

Por.č.: 1
Vecné bremeno na parc. E- KN č. 1235/9, 1236/1, 1238/1, 1240/1, 1241/1, 1242/2, 1298/12, 1298/22, 1603/6 v rozsahu GP č. 00634808-351/2012, GP č. 00634808-350/2012, GP č. 00634808-239/2012 v prospech Železiarne Podbrezová, a.s., Kolkáreň 35, Podbrezová, (IČO: 31562141) podľa V 151/14.

Iné údaje

Bez zápisu.

KÓPIA

ÚKON SPOPLATNENÝ

Objednávka: 4b1. 1154/2014
Vyhotovil: Eva Medvedova



VÝPIS Z KATASTRA NEHNUTEĽNOSTÍ

Okres : 603 Brezno
Obec : 508 853 PODBREZOVÁ
Katastrálne územie: 847 216 Podbrezová

Dátum vyhotovenia: 23.10.201
Čas vyhotovenia : 10:25:27

VÝPIS Z LISTU VLASTNÍCTVA č. 1234

ČASŤ A: MAJETKOVÁ PODSTATA

PARCELY registra "E" evidované na mape určeného operátu

Parcelné číslo	Výmera v m2	Druh pozemku	Umiest. pozemku	Pôvodné k.ú.	Poče p. U
89	83	Zastavané plochy a nádvoria	1		
90	24	Záhrady	1		

Legenda:

Kód umiestnenia pozemku
1 - Pozemok je umiestnený v zastavanom území obce

ČASŤ B: VLASTNÍCI A INÉ OPRÁVNENÉ OSOBY

Por. číslo	Priezvisko, meno (názov), rodné priezvisko, dátum narodenia, rodné číslo (IČO) a miesto trvalého pobytu (sídlo) vlastníka, spoluvlastnícky podiel

Účastník právneho vzťahu: Vlastník

1 Fejzulovičová Margita r. Vištiaková, Dolná 494/11, Podbrezová-Lopej, PSČ 976 98, SR
Dátum narodenia:
Spoluvlastnícky podiel: 1/3

Titul nadobudnutia
N 116/86 NZ 124/86 RI 338/86
PKV 52
ROZHODNUTIE OÚ V BREZNE Č. PPLH-A / 2001/ 031734/Krj-POZ.ZO DŇA 30.5.2001 O SCHVÁLENÍ ROEP-(PVZ-98/01)

2 Fejzulovičová Margita r. Vištiaková, Dolná 494/11, Podbrezová-Lopej, PSČ 976 98, SR
Dátum narodenia:
Spoluvlastnícky podiel: 1/3

Titul nadobudnutia
N 116/86 NZ 124/86 RI 338/86
PKV 52
ROZHODNUTIE OÚ V BREZNE Č. PPLH-A / 2001/ 031734/Krj-POZ.ZO DŇA 30.5.2001 O SCHVÁLENÍ ROEP-(PVZ-98/01)

3 Fejzulovičová Margita r. Vištiaková, Dolná 494/11, Podbrezová-Lopej, PSČ 976 98, SR
Dátum narodenia:
Spoluvlastnícky podiel: 1/3

Titul nadobudnutia
N 116/86 NZ 124/86 RI 338/86
PKV 52
ROZHODNUTIE OÚ V BREZNE Č. PPLH-A / 2001/ 031734/Krj-POZ.ZO DŇA 30.5.2001 O SCHVÁLENÍ ROEP-(PVZ-98/01)

ČASŤ C: ŤARCHY

Bez zápisu.

Iné údaje

Bez zápisu.

ÚKON SPOPLATNENÝ

KÓPIA

Objednávka: 4b1. 2184 /2014
Vyhotovil: Eva Medvedova

Okresný úrad Brezno
katastrálny odbor
2

VÝPIS Z KATASTRA NEHNUTEĽNOSTÍ

Okres : 603 Brezno
Obec : 508 853 PODBREZOVÁ
Katastrálne územie: 847 216 Podbrezová

Dátum vyhotovenia: 23.10.201
Čas vyhotovenia : 10:24:46

VÝPIS Z LISTU VLASTNÍCTVA č. 1233

ČASŤ A: MAJETKOVÁ PODSTATA

PARCELY registra "E" evidované na mape určeného operátu

Parcelné číslo	Výmera v m2	Druh pozemku	Umiest. pozemku	Pôvodné k.ú.	Počet p. U
86	211	Záhrady	1		

Legenda:

Kód umiestnenia pozemku
1 - Pozemok je umiestnený v zastavanom území obce

ČASŤ B: VLASTNÍCI A INÉ OPRÁVNENÉ OSOBY

Por. číslo	Priezvisko, meno (názov), rodné priezvisko, dátum narodenia, rodné číslo (IČO) a miesto trvalého pobytu (sídlo) vlastníka, spoluvlastnícky podiel

Účastník právneho vzťahu: Vlastník

1 Sokáčová Pavlína r. Stanovská, (SPF)

Spoluvlastnícky podiel: 1/18

Titul nadobudnutia
Došlo r.1904, pod c.1489
PKV 560
ROZHODNUTIE OÚ V BREZNE Č. PPLH-A / 2001/ 031734/Krj-POZ.ZO DŇA 30.5.2001 O SCHVÁLENÍ ROEP-(PVZ-98/01)

2 Stanovský Jozef, (SPF)

Spoluvlastnícky podiel: 1/18

Titul nadobudnutia
Došlo r.1904, pod c.1489
PKV 560
ROZHODNUTIE OÚ V BREZNE Č. PPLH-A / 2001/ 031734/Krj-POZ.ZO DŇA 30.5.2001 O SCHVÁLENÍ ROEP-(PVZ-98/01)

3 Rusnák Juraj, (SPF)

Spoluvlastnícky podiel: 7/18

Titul nadobudnutia
Došlo r.1907, pod c.2477
PKV 560
ROZHODNUTIE OÚ V BREZNE Č. PPLH-A / 2001/ 031734/Krj-POZ.ZO DŇA 30.5.2001 O SCHVÁLENÍ ROEP-(PVZ-98/01)

4 Kovalčíková Jozefína r. Rusnáková, (SPF)

Spoluvlastnícky podiel: 1/2

Titul nadobudnutia
Došlo r.1960, pod c.821
PKV 560
ROZHODNUTIE OÚ V BREZNE Č. PPLH-A / 2001/ 031734/Krj-POZ.ZO DŇA 30.5.2001 O SCHVÁLENÍ ROEP-(PVZ-98/01)

Účastník právneho vzťahu: Správca

5 Slovenský pozemkový fond Bratislava, Búdková 36, 817 47 Bratislava 11, SR
IČO: 17335345
Spoluvlastnícky podiel: 0/0

Iné údaje
K vlastníkom č. 1, 2, 3, 4 je pod por.č. 5 správa ku všetkým nehnuteľnostiam

---

ČASŤ C: ŤARCHY

Bez zápisu.

Iné údaje

Bez zápisu.

KOPIA

ÚKON SPOPLATNENÝ

Objednávka: 4b1. 459 /2014
Vyhotovil: Eva Medvedova

Okresný úrad Brezno katastrálny odbor 2

VÝPIS Z KATASTRA NEHNUTEĽNOSTÍ

Okres : 603 Brezno
Obec : 508 853 PODBREZOVÁ
Katastrálne územie: 847 216 Podbrezová

Dátum vyhotovenia: 23.10.2014
Čas vyhotovenia : 10:23:55

VÝPIS Z LISTU VLASTNÍCTVA č. 1231

ČASŤ A: MAJETKOVÁ PODSTATA

PARCELY registra "E" evidované na mape určeného operátu

Parcelné číslo	Výmera v m2	Druh pozemku	Umiest. pozemku	Pôvodné k.ú.	Počet p. UO
84	26	Zastavané plochy a nádvoria	1		1

Legenda:

Kód umiestnenia pozemku
1 - Pozemok je umiestnený v zastavanom území obce

ČASŤ B: VLASTNÍCI A INÉ OPRÁVNENÉ OSOBY

Por. číslo	Priezvisko, meno (názov), rodné priezvisko, dátum narodenia, rodné číslo (IČO) a miesto trvalého pobytu (sídlo) vlastníka, spoluvlastnícky podiel

Účastník právneho vzťahu: Vlastník

1 Peťko Kamil, Družby 289/27, Podbrezová-Lopej, PSČ 976 98, SR
Dátum narodenia:
Spoluvlastnícky podiel: 1/1

Titul nadobudnutia
D 268/83
PKV 574,586
ROZHODNUTIE OÚ V BREZNE Č. PPLH-A / 2001/ 031734/Krj-POZ.ZO DŇA 30.5.2001 O SCHVÁLENÍ ROEP-(PVZ-98/01)

ČASŤ C: ŤARCHY

Bez zápisu.

Iné údaje

Bez zápisu.

ÚKON SPOPLATNENÝ

KOPIA

Objednávka: 4b1. 2154 /2014
Vyhotovil: Eva Medvedova

Okresný úrad Brezno katastrálny odbor
2

VÝPIS Z KATASTRA NEHNUTEĽNOSTÍ

Okres : 603 Brezno
Obec : 508 853 PODBREZOVÁ
Katastrálne územie: 847 216 Podbrezová

Dátum vyhotovenia: 23.10.201
Čas vyhotovenia : 10:23:25

VÝPIS Z LISTU VLASTNÍCTVA č. 1226

ČASŤ A: MAJETKOVÁ PODSTATA

PARCELY registra "E" evidované na mape určeného operátu

Parcelné číslo	Výmera v m2	Druh pozemku	Umiest. pozemku	Pôvodné k.ú.	Poče p. U
71	15	Zastavané plochy a nádvoria	1		

Legenda:

Kód umiestnenia pozemku
1 - Pozemok je umiestnený v zastavanom území obce

ČASŤ B: VLASTNÍCI A INÉ OPRÁVNENÉ OSOBY

Por. číslo	Priezvisko, meno (názov), rodné priezvisko, dátum narodenia, rodné číslo (IČO) a miesto trvalého pobytu (sídlo) vlastníka, spoluvlastnícky podiel

Účastník právneho vzťahu: Vlastník

1 Patúš Marek, (SPF)

Spoluvlastnícky podiel: 1/8

Titul nadobudnutia
Došlo r.1929, pod c.4455
PKV 604
ROZHODNUTIE OÚ V BREZNE Č. PPLH-A / 2001/ 031734/Krj-POZ.ZO DŇA 30.5.2001 O SCHVÁLENÍ ROEP-(PVZ-98/01)

2 Presperínová Františka r. Patúšová, (SPF)

Spoluvlastnícky podiel: 3/8

Titul nadobudnutia
Došlo r.1929, pod c.4455 Došlo r.1931, pod c.3512 Došlo r.1931, pod c.3513
PKV 604
ROZHODNUTIE OÚ V BREZNE Č. PPLH-A / 2001/ 031734/Krj-POZ.ZO DŇA 30.5.2001 O SCHVÁLENÍ ROEP-(PVZ-98/01)

3 Presperín Ján, (SPF)

Spoluvlastnícky podiel: 1/2

Titul nadobudnutia
Došlo r.1931, pod c.3514
PKV 604
ROZHODNUTIE OÚ V BREZNE Č. PPLH-A / 2001/ 031734/Krj-POZ.ZO DŇA 30.5.2001 O SCHVÁLENÍ ROEP-(PVZ-98/01)

Účastník právneho vzťahu: Správca

4 Slovenský pozemkový fond Bratislava, Búdková 36, 817 47 Bratislava 11, SR
IČO: 17335345
Spoluvlastnícky podiel: 0/0

Iné údaje
K vlastníkom č. 1, 2, 3 je pod por.č. 4 správa ku všetkým nehnuteľnostiam

---

ČASŤ C: ŤARCHY

Bez zápisu.

Iné údaje

Bez zápisu.

KÓPIA

ÚKON SPOPLATNENÝ

Objednávka: 4b1. 1159 /2014
Vyhotovil: Eva Medvedova

Okresný úrad Brezno
katastrálny odbor
2

VÝPIS Z KATASTRA NEHNUTEĽNOSTÍ

Okres : 603 Brezno
Obec : 508 853 PODBREZOVÁ
Katastrálne územie: 847 216 Podbrezová

Dátum vyhotovenia: 23.10.2014
Čas vyhotovenia : 09:41:06

VÝPIS Z LISTU VLASTNÍCTVA č. 1223 - čiastočný

ČASŤ A: MAJETKOVÁ PODSTATA

PARCELY registra "E" evidované na mape určeného operátu

Parcelné číslo	Výmera v m2	Druh pozemku	Umiest. pozemku	Pôvodné k.ú.	Počet p. UO
327	55	Orná pôda	1		1

* * * Ostatné PARCELY registra "E" nevyžiadané * * *

Legenda:

Kód umiestnenia pozemku
1 - Pozemok je umiestnený v zastavanom území obce

ČASŤ B: VLASTNÍCI A INÉ OPRÁVNENÉ OSOBY

Por. číslo	Priezvisko, meno (názov), rodné priezvisko, dátum narodenia, rodné číslo (IČO) a miesto trvalého pobytu (sídlo) vlastníka, spoluvlastnícky podiel

Účastník právneho vzťahu: Vlastník

1 Zuberec Emanuel, D:(SPF)

Spoluvlastnícky podiel: 1/12

Titul nadobudnutia
Došlo r.1911, pod c.2499 Došlo r.1919, pod c.931 Došlo r.1929, pod c.1014
PKV 70
ROZHODNUTIE OÚ V BREZNE Č. PPLH-A / 2001/ 031734/Krj-POZ.ZO DŇA 30.5.2001 O SCHVÁLENÍ ROEP-(PVZ-98/01)

2 Zemková Mária r. Zubercová, (SPF)

Spoluvlastnícky podiel: 1/12

Titul nadobudnutia
Došlo r.1911, pod c.2499 Došlo r.1919, pod c.931 Došlo r.1929, pod c.1014
PKV 70
ROZHODNUTIE OÚ V BREZNE Č. PPLH-A / 2001/ 031734/Krj-POZ.ZO DŇA 30.5.2001 O SCHVÁLENÍ ROEP-(PVZ-98/01)

3 Zuberec Štefan r. Zuberec, (SPF)

Spoluvlastnícky podiel: 1/12

Titul nadobudnutia
Došlo r.1911, pod c.2499 Došlo r.1919, pod c.931 Došlo r.1929, pod c.1014
PKV 70
ROZHODNUTIE OÚ V BREZNE Č. PPLH-A / 2001/ 031734/Krj-POZ.ZO DŇA 30.5.2001 O SCHVÁLENÍ ROEP-(PVZ-98/01)

4 Zuberec Ján r. Zuberec, (SPF)

Spoluvlastnícky podiel: 1/12

Titul nadobudnutia
Došlo r.1911, pod c.2499 Došlo r.1919, pod c.931 Došlo r.1929, pod c.1014
PKV 70
ROZHODNUTIE OÚ V BREZNE Č. PPLH-A / 2001/ 031734/Krj-POZ.ZO DŇA 30.5.2001 O SCHVÁLENÍ ROEP-(PVZ-98/01)

6 Švecová Veronika r. Stieranková, Kramlište 338, Jasenie, PSČ 976 75, SR
Dátum narodenia:
Spoluvlastnícky podiel: 7/96

Titul nadobudnutia
D 2030/93 D not 50/94
PKV 70
ROZHODNUTIE OÚ V BREZNE Č. PPLH-A / 2001/ 031734/Krj-POZ.ZO DŇA 30.5.2001 O SCHVÁLENÍ ROEP-(PVZ-98/01)

7 Stieranka Ľubomír r. Stieranka, 908 44, Petrova Ves, č. 183, SR
Dátum narodenia:
Spoluvlastnícky podiel: 7/96

Titul nadobudnutia
D 2030/93 D not 50/94
PKV 70
ROZHODNUTIE OÚ V BREZNE Č. PPLH-A / 2001/ 031734/Krj-POZ.ZO DŇA 30.5.2001 O SCHVÁLENÍ ROEP-(PVZ-98/01)

8 Štefančíková Marta r. Stieranková, 966 54, Tekovské Nemce, č. 364, SR
Dátum narodenia:
Spoluvlastnícky podiel: 7/96

Titul nadobudnutia
D 2030/93 D not 50/94
PKV 70
ROZHODNUTIE OÚ V BREZNE Č. PPLH-A / 2001/ 031734/Krj-POZ.ZO DŇA 30.5.2001 O SCHVÁLENÍ ROEP-(PVZ-98/01)

9 Stieranková Katarína r. Chromeková, Mlynská 197, Jasenie, PSČ 976 75, SR
Dátum narodenia:
Spoluvlastnícky podiel: 7/96

Titul nadobudnutia
D 237/97,D not 141/97
PKV 70
ROZHODNUTIE OÚ V BREZNE Č. PPLH-A / 2001/ 031734/Krj-POZ.ZO DŇA 30.5.2001 O SCHVÁLENÍ ROEP-(PVZ-98/01)

10 Stieranka Jaroslav r. Stieranka, Píla, Pohronská Polhora, PSČ 976 56, SR
Dátum narodenia:
Spoluvlastnícky podiel: 7/96

Titul nadobudnutia
D 2030/93 D not 50/94
PKV 70
ROZHODNUTIE OÚ V BREZNE Č. PPLH-A / 2001/ 031734/Krj-POZ.ZO DŇA 30.5.2001 O SCHVÁLENÍ ROEP-(PVZ-98/01)

Stieranka Ivan r. Stieranka, Dolná 500/17, Podbrezová-Lopej, PSČ 976 98, SR
Dátum narodenia:
Spoluvlastnícky podiel: 7/96

Titul nadobudnutia
D 2030/93 D not 50/94
PKV 70
ROZHODNUTIE OÚ V BREZNE Č. PPLH-A / 2001/ 031734/Krj-POZ.ZO DŇA 30.5.2001 O SCHVÁLENÍ ROEP-(PVZ-98/01)

17 Avdičová Mária r. Šebeňová, MUDr., ČSA 1217/27, Banská Bystrica, PSČ 974 01, SR
Dátum narodenia:
Spoluvlastnícky podiel: 1/12

Titul nadobudnutia
Osvedčenie o dedičstve 24D 264/11, D not 50/11 zo dňa 19.7.2011 - Z 2309/11

18 Zubercová Ida r. Rozimová, Mgr., Haanova 2580/3, Bratislava, PSČ 851 04, SR
Dátum narodenia:
Spoluvlastnícky podiel: 7/48

Titul nadobudnutia
Osvedčenie o dedičstve- 1D/621/12,Dnot 72/12 zo dňa 4.2.2013- Z 735/13.

Účastník právneho vzťahu: Správca

16 Slovenský pozemkový fond Bratislava, Búdková 36, 817 47 Bratislava 11, SR
IČO: 17335345
Spoluvlastnícky podiel: 0/0

Iné údaje
K vlastníkom č. 1, 2, 3, 4 je pod por.č. 16 správa ku všetkým nehnuteľnostiam

---

ČASŤ C: ŤARCHY

Bez zápisu.

Iné údaje

Bez zápisu.

ÚKON SPOPLATNENÝ

KOPIA

Objednávka: 4b1. 2154 /2014
Vyhotovil: Eva Medvedova

Okresný úrad Brezno katastrálny odbor 2

VÝPIS Z KATASTRA NEHNUTEĽNOSTÍ

Okres : 603 Brezno
Obec : 508 853 PODBREZOVÁ
Katastrálne územie: 847 216 Podbrezová

Dátum vyhotovenia: 23.10.2014
Čas vyhotovenia : 09:41:47

VÝPIS Z LISTU VLASTNÍCTVA č. 1224

ČASŤ A: MAJETKOVÁ PODSTATA

PARCELY registra "E" evidované na mape určeného operátu

Parcelné číslo	Výmera v m2	Druh pozemku	Umiest. pozemku	Pôvodné k.ú.	Počet p. UO
69	24	Zastavané plochy a nádvoria	1		1

Legenda:

Kód umiestnenia pozemku
1 - Pozemok je umiestnený v zastavanom území obce

ČASŤ B: VLASTNÍCI A INÉ OPRÁVNENÉ OSOBY

Por. číslo	Priezvisko, meno (názov), rodné priezvisko, dátum narodenia, rodné číslo (IČO) a miesto trvalého pobytu (sídlo) vlastníka, spoluvlastnícky podiel

Účastník právneho vzťahu: Vlastník

1 Patúš Marek, (SPF)

Spoluvlastnícky podiel: 1/4

Titul nadobudnutia
Došlo r.1929, pod c.4455 Došlo r.1931, pod c.3514
PKV 392
ROZHODNUTIE OÚ V BREZNE Č. PPLH-A / 2001/ 031734/Krj-POZ.ZO DŇA 30.5.2001 O SCHVÁLENÍ ROEP-(PVZ-98/01)

2 Presperínová Františka r. Patúšová, (SPF)

Spoluvlastnícky podiel: 1/4

Titul nadobudnutia
Došlo r.1929, pod c.4455 Došlo r.1931, pod c.3512 Došlo r.1931, pod c.3513
PKV 392
ROZHODNUTIE OÚ V BREZNE Č. PPLH-A / 2001/ 031734/Krj-POZ.ZO DŇA 30.5.2001 O SCHVÁLENÍ ROEP-(PVZ-98/01)

3 Šuhajda Juraj, (SPF)

Spoluvlastnícky podiel: 1/20

Titul nadobudnutia
Došlo r.1903, pod c.1707 Došlo r.1908, pod c.1960
PKV 392
ROZHODNUTIE OÚ V BREZNE Č. PPLH-A / 2001/ 031734/Krj-POZ.ZO DŇA 30.5.2001 O SCHVÁLENÍ ROEP-(PVZ-98/01)

4 Šuhajda Ján, (SPF)

Spoluvlastnícky podiel: 1/20

Titul nadobudnutia
Došlo r.1903, pod c.1707 Došlo r.1908, pod c.1960
PKV 392
ROZHODNUTIE OÚ V BREZNE Č. PPLH-A / 2001/ 031734/Krj-POZ.ZO DŇA 30.5.2001 O SCHVÁLENÍ
ROEP-(PVZ-98/01)

5 Balková Terézia r. Šuhajdová, (SPF)

Spoluvlastnícky podiel: 1/20

Titul nadobudnutia
Došlo r.1903, pod c.1707 Došlo r.1908, pod c.1960
PKV 392
ROZHODNUTIE OÚ V BREZNE Č. PPLH-A / 2001/ 031734/Krj-POZ.ZO DŇA 30.5.2001 O SCHVÁLENÍ
ROEP-(PVZ-98/01)

6 Šuhajda František, (SPF)

Spoluvlastnícky podiel: 1/20

Titul nadobudnutia
Došlo r.1903, pod c.1707 Došlo r.1908, pod c.1960
PKV 392
ROZHODNUTIE OÚ V BREZNE Č. PPLH-A / 2001/ 031734/Krj-POZ.ZO DŇA 30.5.2001 O SCHVÁLENÍ
ROEP-(PVZ-98/01)

7 Presperín Ján, (SPF)

Spoluvlastnícky podiel: 1/4

Titul nadobudnutia
Došlo r.1946, pod c.240
PKV 392
ROZHODNUTIE OÚ V BREZNE Č. PPLH-A / 2001/ 031734/Krj-POZ.ZO DŇA 30.5.2001 O SCHVÁLENÍ
ROEP-(PVZ-98/01)

11 Peťková Katarína r. Schmidtová, Švermova 32, Hronec, PSČ 97645, SR
Dátum narodenia:
Spoluvlastnícky podiel: 2/40

Titul nadobudnutia
4D 333/06, D not 99/06 zo dňa 2.8.2006 - čz 424/06.

Účastník právneho vzťahu: Správca

10 Slovenský pozemkový fond Bratislava, Búdková 36, 817 47 Bratislava 11, SR
IČO: 17335345
Spoluvlastnícky podiel: 0/0

Iné údaje
K vlastníkom č. 1, 2, 3, 4, 5, 6, 7 je pod por.č. 10 správa ku všetkým nehnuteľnostiam

---

ČASŤ C: ŤARCHY

Bez zápisu.

Iné údaje

Bez zápisu.

KOPIA

ÚKON SPOPLATNENÝ

Objednávka: 4b1. 2159 /2014
Vyhotovil: Eva Medvedova



VÝPIS Z KATASTRA NEHNUTEĽNOSTÍ

Okres : 603 Brezno
Obec : 508 853 PODBREZOVÁ
Katastrálne územie: 847 216 Podbrezová

Dátum vyhotovenia: 23.10.2014
Čas vyhotovenia : 10:22:41

VÝPIS Z LISTU VLASTNÍCTVA č. 1225

ČASŤ A: MAJETKOVÁ PODSTATA

PARCELY registra "E" evidované na mape určeného operátu

Parcelné číslo	Výmera v m2	Druh pozemku	Umiest. pozemku	Pôvodné k.ú.	Počet p. UO
70	28	Záhrady	1		1

Legenda:

Kód umiestnenia pozemku
1 - Pozemok je umiestnený v zastavanom území obce

ČASŤ B: VLASTNÍCI A INÉ OPRÁVNENÉ OSOBY

Por. číslo	Priezvisko, meno (názov), rodné priezvisko, dátum narodenia, rodné číslo (IČO) a miesto trvalého pobytu (sídlo) vlastníka, spoluvlastnícky podiel

Účastník právneho vzťahu: Vlastník

1 ŠUHAJDA Juraj (SPF)

Spoluvlastnícky podiel: 1/20

Titul nadobudnutia
Došlo r.1903, pod c.1707 Došlo r.1908, pod c.196
PKV 190
ROZHODNUTIE OÚ V BREZNE Č. PPLH-A / 2001/ 031734/Krj-POZ.ZO DŇA 30.5.2001 O SCHVÁLENÍ ROEP-(PVZ-98/01)

2 Šuhajda Ján, (SPF)

Spoluvlastnícky podiel: 1/20

Titul nadobudnutia
Došlo r.1903, pod c.1707 Došlo r.1908, pod c.196
PKV 190
ROZHODNUTIE OÚ V BREZNE Č. PPLH-A / 2001/ 031734/Krj-POZ.ZO DŇA 30.5.2001 O SCHVÁLENÍ ROEP-(PVZ-98/01)

3 Balková Terézia r. Šuhajdová, (SPF)

Spoluvlastnícky podiel: 1/20

Titul nadobudnutia
Došlo r.1903, pod c.1707 Došlo r.1908, pod c.196
PKV 190
ROZHODNUTIE OÚ V BREZNE Č. PPLH-A / 2001/ 031734/Krj-POZ.ZO DŇA 30.5.2001 O SCHVÁLENÍ ROEP-(PVZ-98/01)

4 Šuhajda František, (SPF)

Spoluvlastnícky podiel: 1/20

Titul nadobudnutia
Došlo r.1903, pod c.1707 Došlo r.1908, pod c.196
PKV 190
ROZHODNUTIE OÚ V BREZNE Č. PPLH-A / 2001/ 031734/Krj-POZ.ZO DŇA 30.5.2001 O SCHVÁLENÍ ROEP-(PVZ-98/01)

5 Divoková Mária r. Šuhajdová, 976 64, Beňuš, č. 40, SR
Dátum narodenia:
Spoluvlastnícky podiel: 3/16

Titul nadobudnutia
D 689/67
PKV 190
ROZHODNUTIE OÚ V BREZNE Č. PPLH-A / 2001/ 031734/Krj-POZ.ZO DŇA 30.5.2001 O SCHVÁLENÍ ROEP-(PVZ-98/01)

8 Oravec Miroslav, Podhrádok 352, Predajná, PSČ 976 63, SR
Dátum narodenia:
Spoluvlastnícky podiel: 1/4

Titul nadobudnutia
D 1532/85
PKV 190
ROZHODNUTIE OÚ V BREZNE Č. PPLH-A / 2001/ 031734/Krj-POZ.ZO DŇA 30.5.2001 O SCHVÁLENÍ ROEP-(PVZ-98/01)

9 Oravec Vladimír r. Oravec, Murgašova 468, Podbrezová-Lopej, PSČ 976 98, SR
Dátum narodenia: 02.01.1973
Spoluvlastnícky podiel: 1/4

Titul nadobudnutia
D 1532/85
PKV 190
ROZHODNUTIE OÚ V BREZNE Č. PPLH-A / 2001/ 031734/Krj-POZ.ZO DŇA 30.5.2001 O SCHVÁLENÍ ROEP-(PVZ-98/01)

10 Šuhajda Jozef r. Šuhajda, Lesní 333, Jablonec nad Nisou, ČR
Dátum narodenia:
Spoluvlastnícky podiel: 1/48

Titul nadobudnutia
D 1735/88
PKV 190
ROZHODNUTIE OÚ V BREZNE Č. PPLH-A / 2001/ 031734/Krj-POZ.ZO DŇA 30.5.2001 O SCHVÁLENÍ ROEP-(PVZ-98/01)

11 Prašovský Dušan r. Prašovský, Harmanecká cesta 22, Banská Bystrica-Jakub, PSČ 974 01, SR
Dátum narodenia:
Spoluvlastnícky podiel: 1/72

Titul nadobudnutia
24D 363/98,D not 57/98
PKV 190
ROZHODNUTIE OÚ V BREZNE Č. PPLH-A / 2001/ 031734/Krj-POZ.ZO DŇA 30.5.2001 O SCHVÁLENÍ ROEP-(PVZ-98/01)

Prašovský Ľubomír, Tulská 30, Banská Bystrica, PSČ 974 01, SR
Dátum narodenia:
Spoluvlastnícky podiel: 1/72

Titul nadobudnutia
24D 363/98,D not 57/98
PKV 190
ROZHODNUTIE OÚ V BREZNE Č. PPLH-A / 2001/ 031734/Krj-POZ.ZO DŇA 30.5.2001 O SCHVÁLENÍ ROEP-(PVZ-98/01)

13 Peržel Branislav r. Peržel, Štúrov rad 10, Podbrezová, PSČ 976 81, SR
Dátum narodenia:
Spoluvlastnícky podiel: 1/72

Titul nadobudnutia
24D 363/98,D not 57/98
PKV 190
ROZHODNUTIE OÚ V BREZNE Č. PPLH-A / 2001/ 031734/Krj-POZ.ZO DŇA 30.5.2001 O SCHVÁLENÍ ROEP-(PVZ-98/01)

15 Peťková Katarína r. Schmidtová, Švermova 32, Hronec, PSČ 97645, SR
Dátum narodenia:
Spoluvlastnícky podiel: 2/40

Titul nadobudnutia
4D 333/06, D not 99/06 zo dňa 2.8.2006 - čz 424/06.

Účastník právneho vzťahu: Správca

14 Slovenský pozemkový fond Bratislava, Búdková 36, 817 47 Bratislava 11, SR
IČO: 17335345
Spoluvlastnícky podiel: 0/0

Iné údaje
K vlastníkom č. 1, 2, 3, 4 je pod por.č. 14 správa ku všetkým nehnuteľnostiam

---

ČASŤ C: ŤARCHY

Bez zápisu.

Iné údaje

Bez zápisu.

ÚKON SPOPLATNENÝ

KOPIA

Objednávka: 4b1. 1159 /2014
Vyhotovil: Eva Medvedova

Okresný úrad Brezno katastrálny odbor
2

VÝPIS Z KATASTRA NEHNUTEĽNOSTÍ

Okres : 603 Brezno
Obec : 508 853 PODBREZOVÁ
Katastrálne územie: 847 216 Podbrezová

Dátum vyhotovenia: 23.10.201
Čas vyhotovenia : 09:40:06

VÝPIS Z LISTU VLASTNÍCTVA č. 1211 - čiastočný

ČASŤ A: MAJETKOVÁ PODSTATA

PARCELY registra "E" evidované na mape určeného operátu

Parcelné číslo	Výmera v m2	Druh pozemku	Umiest. pozemku	Pôvodné k.ú.	Počet p. U
323	54	Orná pôda	1		

* * * Ostatné PARCELY registra "E" nevyžiadané * * *

Legenda:

Kód umiestnenia pozemku
1 - Pozemok je umiestnený v zastavanom území obce

ČASŤ B: VLASTNÍCI A INÉ OPRÁVNENÉ OSOBY

Por. číslo — Priezvisko, meno (názov), rodné priezvisko, dátum narodenia, rodné číslo (IČO) a miesto trvalého pobytu (sídlo) vlastníka, spoluvlastnícky podiel

Účastník právneho vzťahu: Vlastník

4 Oravec Marián r. Oravec, Kramlište 323, Jasenie, PSČ 976 75, SR
Dátum narodenia:
Spoluvlastnícky podiel: 1/3

Titul nadobudnutia
D 562/63 N 112/93 NZ 97/93
PKV 479,429
ROZHODNUTIE OÚ V BREZNE Č. PPLH-A / 2001/ 031734/Krj-POZ.ZO DŇA 30.5.2001 O SCHVÁLENÍ ROEP-(PVZ-98/01)

5 Oravec Marián r. Oravec, Kramlište 323, Jasenie, PSČ 976 75, SR
Dátum narodenia:
Spoluvlastnícky podiel: 1/6

Titul nadobudnutia
24D 68/99,D not 19/99
PKV 479,429
ROZHODNUTIE OÚ V BREZNE Č. PPLH-A / 2001/ 031734/Krj-POZ.ZO DŇA 30.5.2001 O SCHVÁLENÍ ROEP-(PVZ-98/01)

8 Smrečan Juraj r. Smrečan, PaedDr., Nálepkova 172, Hronec, PSČ 976 45, SR
Dátum narodenia:
Spoluvlastnícky podiel: 1/2

Titul nadobudnutia
Kúpna zmluva V 1708/06 zo dňa 2.11.2006 - čz 371/06.
Uznesenie OS Banská Bystrica- 10C/122/10 zo dňa 12.7.2011- Z 2638/11, Z 67/12

Poznámka
Upovedomenie o začatí exekúcie č. EX 2105/2010 zo dňa 23.2.2011 na nehnuteľnosti: parc. E KN č. 323, 387, 388/1, 388/2, 389, 390/1. (JUDr. Jana Debnárová, T. Vansovej 2, Lučenec)

Upovedomenie o začatí exekúcie č. EX 824/2011 zo dňa 15.11.2011 na nehnuteľnosti: parc. E-KN č. 323, 387, 388/1, 388/2, 389, 390/1. (JUDr. Júlia Kubjatková, Nám.M.R.Štefánika 11, 977 01 Brezno)
Upovedomenie o začatí exekúcie č.EX 99/12 zo dňa 21.5.2012 na parcely EKN č.323, 387, 388/1, 388/2, 389, 390/1. (JUDr.Mário Mičák, Kollárova 39, 974 01 Banská Bystrica)
Upovedomenie o začatí exekúcie predajom nehnuteľnosti č. EX 11/13 zo dňa 23.4.2013 na nehnuteľnosti: parc. E-KN č. 323, 387, 388/1, 388/2, 389, 390/1. (JUDr. Mária Nováková, Matejkova 13, Bratislava), do KN zap.6.5.2013.

ČASŤ C: ŤARCHY

Por.č.: 8
Exekučný príkaz na vykonanie exekúcie zriadením exekučného záložného práva č. EX 2105/2010 zo dňa 7.12.2011 na nehnuteľnosti: parc. E- KN č. 323, 387, 388/1, 388/2, 389, 390/1. (JUDr. Jana Debnárová, T. Vansovej 2, Lučenec)- zapísané 13.12.2011
Por.č.: 8
Exekučný príkaz na vykonanie exekúcie zriadením exekučného záložného práva č. EX 378/2010 zo dňa 12.12.2011 na nehnuteľnosti: parc. E- KN č. 323, 387, 388/1, 388/2, 389, 390/1. (Mgr. Ján Kostka, Trnavská cesta 82, Bratislava)
Zapísané 20.12.2011
Por.č.: 8
Exekučný príkaz na vykonanie exekúcie zriadením exekučného záložného práva č. EX 824/2011 zo dňa 31.7.2012 na nehnuteľnosti: parc. E- KN č. 323, 387, 388/1, 388/2, 389, 390/1. (JUDr. Júlia Kubjatková, Nám.M.R.Štefánika 11, Brezno)
Zapísané 6.8.2012
Por.č.: 8
Exekučný príkaz na zriadenie exekučného záložného práva č. EX 99/12 zo dňa 12.10.2012 na nehnuteľnosti: parc. E-KN č.323, 387, 388/1, 388/2, 389, 390/1. Zapísané do KN dňa:19.10.2012, Z 2736/12. (Súdny exekútor JUDr.Mário Mičák, Kollárova 39, 974 01 Banská Bystrica).
Por.č.: 8
Exekučný príkaz na vykonanie exekúcie zriadením exekučného záložného práva č.EX 11/13 zo dňa 21.5.2013 na nehnuteľnosti:parc. E-KN č. 323, 387, 388/1, 388/2, 389, 390/1.(JUDr. Mária Nováková, Matejkova 13, Bratislava), do KN zap.3.6.2013, Z 1655/13.
Por.č.: 8
Exekučný príkaz na vykonanie exekúcie zriadením exekučného záložného práva č. EX 17/2014 zo dňa 23.4.2014 na nehnuteľnosti: parc. E- KN č. 323, 387, 388/1, 388/2, 389, 390/1. (JUDr. Juraj Kašinský, Kukučínova 18, B.Bystrica)
Zapísané 2.5.2014

Iné údaje

Bez zápisu.

ÚKON SPOPLATNENÝ

KÓPIA

Objednávka: 4b1. 1189 /2014
Vyhotovil: Eva Medvedova

Okresný úrad Brezno katastrálny odbor
2

VÝPIS Z KATASTRA NEHNUTEĽNOSTÍ

Okres : 603 Brezno
Obec : 508 853 PODBREZOVÁ
Katastrálne územie: 847 216 Podbrezová

Dátum vyhotovenia: 23.10.2014
Čas vyhotovenia : 09:39:21

VÝPIS Z LISTU VLASTNÍCTVA č. 1198

ČASŤ A: MAJETKOVÁ PODSTATA

PARCELY registra "E" evidované na mape určeného operátu

Parcelné číslo	Výmera v m2	Druh pozemku	Umiest. pozemku	Pôvodné k.ú.	Počet p. UO
1180/2	25	Trvalé trávne porasty	2		1

Legenda:

Kód umiestnenia pozemku
2 - Pozemok je umiestnený mimo zastavaného územia obce

ČASŤ B: VLASTNÍCI A INÉ OPRÁVNENÉ OSOBY

Por. číslo	Priezvisko, meno (názov), rodné priezvisko, dátum narodenia, rodné číslo (IČO) a miesto trvalého pobytu (sídlo) vlastníka, spoluvlastnícky podiel

Účastník právneho vzťahu: Vlastník

1 Mravec Ján, D:(SPF)

Spoluvlastnícky podiel: 1/40

Titul nadobudnutia
Došlo r.1925,pod č.2704
PKV 550
ROZHODNUTIE OÚ V BREZNE Č. PPLH-A / 2001/ 031734/Krj-POZ.ZO DŇA 30.5.2001 O SCHVÁLENÍ ROEP-(PVZ-98/01)

2 Trembuchová Mária r. Mravcová, D:(SPF)

Spoluvlastnícky podiel: 1/40

Titul nadobudnutia
Došlo r.1925,pod č.2704
PKV 550
ROZHODNUTIE OÚ V BREZNE Č. PPLH-A / 2001/ 031734/Krj-POZ.ZO DŇA 30.5.2001 O SCHVÁLENÍ ROEP-(PVZ-98/01)

3 Svrčková Anna r. Mravcová, D:(SPF)

Spoluvlastnícky podiel: 1/40

Titul nadobudnutia
Došlo r.1925,pod č.2704
PKV 550
ROZHODNUTIE OÚ V BREZNE Č. PPLH-A / 2001/ 031734/Krj-POZ.ZO DŇA 30.5.2001 O SCHVÁLENÍ ROEP-(PVZ-98/01)

4 Mravcová Matilda, D:(SPF)

Spoluvlastnícky podiel: 1/40

Titul nadobudnutia
Došlo r.1925,pod č.2704
PKV 550
ROZHODNUTIE OÚ V BREZNE Č. PPLH-A / 2001/ 031734/Krj-POZ.ZO DŇA 30.5.2001 O SCHVÁLENÍ ROEP-(PVZ-98/01)

5 Dunajová Amália r. Mravcová, D:(SPF)

Spoluvlastnícky podiel: 1/8

Titul nadobudnutia
Došlo r.1925,pod č.2704
PKV 550
ROZHODNUTIE OÚ V BREZNE Č. PPLH-A / 2001/ 031734/Krj-POZ.ZO DŇA 30.5.2001 O SCHVÁLENÍ ROEP-(PVZ-98/01)

6 Galatová Anna r. Mravcová, D:(SPF)

Spoluvlastnícky podiel: 1/8

Titul nadobudnutia
Došlo r.1925,pod č.2704
PKV 550
ROZHODNUTIE OÚ V BREZNE Č. PPLH-A / 2001/ 031734/Krj-POZ.ZO DŇA 30.5.2001 O SCHVÁLENÍ ROEP-(PVZ-98/01)

8 Huňa František, D:(SPF)

Spoluvlastnícky podiel: 1/8

Titul nadobudnutia
Došlo r.1948,pod č.842
PKV 550
ROZHODNUTIE OÚ V BREZNE Č. PPLH-A / 2001/ 031734/Krj-POZ.ZO DŇA 30.5.2001 O SCHVÁLENÍ ROEP-(PVZ-98/01)

10 Cútová Mária r. Mravcová, Cyrilova 9, Bratislava, SR
Dátum narodenia:
Spoluvlastnícky podiel: 1/8

Titul nadobudnutia
Došlo r.1950,pod č.1854
PKV 550
ROZHODNUTIE OÚ V BREZNE Č. PPLH-A / 2001/ 031734/Krj-POZ.ZO DŇA 30.5.2001 O SCHVÁLENÍ ROEP-(PVZ-98/01)

12 Mravec Miroslav r. Mravec, Ing., Mazúra 14/46, Martin, PSČ 036 01, SR
Dátum narodenia:
Spoluvlastnícky podiel: 1/16

Titul nadobudnutia
D 1384/92
PKV 550
ROZHODNUTIE OÚ V BREZNE Č. PPLH-A / 2001/ 031734/Krj-POZ.ZO DŇA 30.5.2001 O SCHVÁLENÍ ROEP-(PVZ-98/01)

Mravec Juraj r. Mravec, Krčulova 25, Brezno, PSČ 977 01, SR
Dátum narodenia:
Spoluvlastnícky podiel: 1/16

Titul nadobudnutia
D 1384/92
PKV 550
ROZHODNUTIE OÚ V BREZNE Č. PPLH-A / 2001/ 031734/Krj-POZ.ZO DŇA 30.5.2001 O SCHVÁLENÍ ROEP-(PVZ-98/01)

16 AGROLEHOTA, s.r.o., 976 51, Horná Lehota, č. 61, SR
IČO: 36026085
Spoluvlastnícky podiel: 1/80

Titul nadobudnutia
Kúpna zmluva V 2411/07 zo dňa 12.12.2007

17 Mravec Ján r. Mravec, Ing., Novohorská 22, Bratislava, SR
Dátum narodenia:
Spoluvlastnícky podiel: 1/80

Titul nadobudnutia
Osvedčenie o dedičstve 25D775/06, Dnot10/07 zo dňa 5.10.2007-Z 2088/07

18 Nútterová Edita r. Nútterová, Komenského 14483/10E, Banská Bystrica, PSČ 974 01, SR
Dátum narodenia:
Spoluvlastnícky podiel: 1/8

Titul nadobudnutia
Osvedčenie o dedičstve- 24D/517/11,Dnot 104/11 zo dňa 9.12.2011- Z 3611/11.

20 Flosníková Anna r. Libičová, Ing., Ladislava Novomeského 1231/9, Brezno, PSČ 977 01, SR
Dátum narodenia:
Spoluvlastnícky podiel: 1/8

Titul nadobudnutia
Kúpna zmluva V 229/13 zo dňa 25.2.2013.

Účastník právneho vzťahu: Správca

14 Slovenský pozemkový fond Bratislava, Búdková 36, 817 47 Bratislava 11, SR
IČO: 17335345
Spoluvlastnícky podiel: 0/0

Iné údaje
K vlastníkom č. 1, 2, 3, 4, 5, 6, 7, 8 je pod por.č. 14 správa ku všetkým nehnuteľnostiam

---

ČASŤ C: ŤARCHY

Bez zápisu.

Iné údaje

Bez zápisu.

Objednávka: 4b1. 1157 /2014
Vyhotovil: Eva Medvedova



KOPIA

ÚKON SPOPLATNENÝ

VÝPIS Z KATASTRA NEHNUTEĽNOSTÍ

Okres : 603 Brezno
Obec : 508 853 PODBREZOVÁ
Katastrálne územie: 847 216 Podbrezová

Dátum vyhotovenia: 23.10.2014
Čas vyhotovenia : 09:38:38

VÝPIS Z LISTU VLASTNÍCTVA č. 1188 - čiastočný

ČASŤ A: MAJETKOVÁ PODSTATA

PARCELY registra "E" evidované na mape určeného operátu

Parcelné číslo	Výmera v m2	Druh pozemku	Umiest. pozemku	Pôvodné k.ú.	Počet p. UC
590/5	48	Trvalé trávne porasty	1	2	1
591/6	129	Trvalé trávne porasty	1	2	1
592/8	43	Trvalé trávne porasty	1	2	1
593/7	19	Trvalé trávne porasty	1	2	1
594/7	52	Trvalé trávne porasty	1	2	1
595/7	42	Trvalé trávne porasty	1	2	1
596/13	125	Trvalé trávne porasty	1	2	1
597/7	56	Trvalé trávne porasty	1	2	1
598/5	10	Trvalé trávne porasty	1	2	1
599/7	213	Trvalé trávne porasty	1	2	1
600/7	76	Trvalé trávne porasty	1	2	1
601/4	49	Trvalé trávne porasty	1	2	1
603/2	85	Trvalé trávne porasty	1	2	1
604	38	Trvalé trávne porasty	1	2	1
605/4	76	Zastavané plochy a nádvoria	1	2	1
606/4	83	Zastavané plochy a nádvoria	1	2	1
607/2	30	Zastavané plochy a nádvoria	1	2	1
608/2	30	Zastavané plochy a nádvoria	1	2	1
1523/2	6378	Ostatné plochy	1		1
1524/9	127	Trvalé trávne porasty	1		1
1526/1	787	Lesné pozemky	1		1

* * * Ostatné PARCELY registra "E" nevyžiadané * * *

Legenda:

Kód umiestnenia pozemku
1 - Pozemok je umiestnený v zastavanom území obce

Kód pôvodného k.ú.
2 - HORNA LEHOTA

ČASŤ B: VLASTNÍCI A INÉ OPRÁVNENÉ OSOBY

Por. číslo	Priezvisko, meno (názov), rodné priezvisko, dátum narodenia, rodné číslo (IČO) a miesto trvalého pobytu (sídlo) vlastníka, spoluvlastnícky podiel

Účastník právneho vzťahu: Vlastník

2 Regionálna správa ciest Banská Bystrica, Majerská cesta 94, Banská Bystrica, PSČ 974 96, SR
IČO: 37950185
Spoluvlastnícky podiel: 1/1

Titul nadobudnutia
Zriaďovacia listina č.2003/01707 zo dňa 30.12.2003

ČASŤ C: ŤARCHY

Bez zápisu.

VÝPIS Z KATASTRA NEHNUTEĽNOSTÍ

Okres : 603 Brezno
Obec : 508 853 PODBREZOVÁ
Katastrálne územie: 847 216 Podbrezová

Dátum vyhotovenia: 23.10.2014
Čas vyhotovenia : 09:22:48

VÝPIS Z LISTU VLASTNÍCTVA č. 1163 - čiastočný

ČASŤ A: MAJETKOVÁ PODSTATA

PARCELY registra "C" evidované na katastrálnej mape

Parcelné číslo	Výmera v m2	Druh pozemku	Spôsob využ.p.	Druh chr.n	Umiest. pozemku	Právny vzťah
914	1331	Záhrady	4		1	

* * * Ostatné PARCELY registra "C" nevyžiadané * * *

Legenda:

Kód spôsobu využívania pozemku
4 - Pozemok prevažne v zastavanom území obce alebo v záhradkárskej osade, na ktorom sa pestuje zelenina, ovocie, okrasná nízka a vysoká zeleň a iné poľnohospodárske plodiny

Kód umiestnenia pozemku
1 - Pozemok je umiestnený v zastavanom území obce

STAVBY nevyžiadané

ČASŤ B: VLASTNÍCI A INÉ OPRÁVNENÉ OSOBY

Por. číslo	Priezvisko, meno (názov), rodné priezvisko, dátum narodenia, rodné číslo (IČO) a miesto trvalého pobytu (sídlo) vlastníka, spoluvlastnícky podiel

Účastník právneho vzťahu: Vlastník

2 Paučík Milan r. Paučík, Družby 301/39, Podbrezová - Lopej, PSČ 976 98, SR
Dátum narodenia:
Spoluvlastnícky podiel: 1/2

Titul nadobudnutia
4D 74/06, D not 42/06 zo dňa 26.6.2006 - čz 285/06.

3 Paučíková Danka r. Paučíková, Ing., Tehelná 465/1, Valaská, PSČ 976 46, SR
Dátum narodenia:
Spoluvlastnícky podiel: 1/2

Titul nadobudnutia
4D 74/06, D not 42/06 zo dňa 26.6.2006 - čz 285/06.

ČASŤ C: ŤARCHY

Por.č.: 2
Vecné bremeno - právo doživotného bývania a užívania nehnuteľnosti v prospech Anny Paučíkovej r.Širgelovej, nar.31.7.1927 podľa 4D 74/06, D not 42/06 zo dňa 26.6.2006 - čz 285/06.
Por.č.: 3
Vecné bremeno - právo doživotného bývania a užívania nehnuteľnosti v prospech Anny Paučíkovej r.Širgelovej, nar.31.7.1927 podľa 4D 74/06, D not 42/06 zo dňa 26.6.2006 - čz

VÝPIS Z KATASTRA NEHNUTEĽNOSTÍ

Okres : 603 Brezno
Obec : 508 853 PODBREZOVÁ
Katastrálne územie: 847 216 Podbrezová

Dátum vyhotovenia: 23.10.2014
Čas vyhotovenia : 09:18:37

VÝPIS Z LISTU VLASTNÍCTVA č. 1113 - čiastočný

ČASŤ A: MAJETKOVÁ PODSTATA

PARCELY registra "E" evidované na mape určeného operátu

Parcelné číslo	Výmera v m2	Druh pozemku	Umiest. pozemku	Pôvodné k.ú.	Počet p. UO
1183/5	294	Trvalé trávne porasty	2		1
1184	49	Orná pôda	2		1

* * * Ostatné PARCELY registra "E" nevyžiadané * * *

Legenda:

Kód umiestnenia pozemku
2 - Pozemok je umiestnený mimo zastavaného územia obce

ČASŤ B: VLASTNÍCI A INÉ OPRÁVNENÉ OSOBY

Por. číslo — Priezvisko, meno (názov), rodné priezvisko, dátum narodenia, rodné číslo (IČO) a miesto trvalého pobytu (sídlo) vlastníka, spoluvlastnícky podiel

Účastník právneho vzťahu: Vlastník

3 Huňa Leonard, Ing., Cesta na Vlkolínec 10, Ružomberok, SR
Dátum narodenia:
Spoluvlastnícky podiel: 1/2

Titul nadobudnutia
13D 3892/92, D NOT 548/93 ZO DŇA 1.8.2002 - PZ 127/03

4 Lyžiarsko - turistický klub Lopej, občianske združenie, Družby 309, Podbrezová - Lopej, SR
IČO: 35996102
Spoluvlastnícky podiel: 1/2

Titul nadobudnutia
Kúpna zmluva V 2527/07 zo dňa 22.4.2008.

ČASŤ C: ŤARCHY

Bez zápisu.

Iné údaje

Bez zápisu.

ÚKON SPOPLATNENÝ

KOPIA

Objednávka: 4b1. 1179 /2014
Vyhotovil: Eva Medvedova

Okresný úrad Brezno katastrálny odbor
2

VÝPIS Z KATASTRA NEHNUTEĽNOSTÍ

Okres : 603 Brezno
Obec : 508 853 PODBREZOVÁ
Katastrálne územie: 847 216 Podbrezová

Dátum vyhotovenia: 23.10.2014
Čas vyhotovenia : 09:16:45

VÝPIS Z LISTU VLASTNÍCTVA č. 1098 - čiastočný

ČASŤ A: MAJETKOVÁ PODSTATA

PARCELY registra "C" evidované na katastrálnej mape nevyžiadané

PARCELY registra "E" evidované na mape určeného operátu

Parcelné číslo	Výmera v m2	Druh pozemku	Umiest. pozemku	Pôvodné k.ú.	Počet p. UO
1175/3	41	Trvalé trávne porasty	2		

* * * Ostatné PARCELY registra "E" nevyžiadané * * *

Legenda:

Kód umiestnenia pozemku
2 - Pozemok je umiestnený mimo zastavaného územia obce

ČASŤ B: VLASTNÍCI A INÉ OPRÁVNENÉ OSOBY

Por. číslo — Priezvisko, meno (názov), rodné priezvisko, dátum narodenia, rodné číslo (IČO) a miesto trvalého pobytu (sídlo) vlastníka, spoluvlastnícky podiel

Účastník právneho vzťahu: Vlastník

2 Schuster Martin r. Schuster, Jozefa Murgaša 467/2, Podbrezová-Lopej, PSČ 976 98, SR
Dátum narodenia:
Spoluvlastnícky podiel: 1/1

Titul nadobudnutia
Osvedčenie o dedičstve 3D/78/2012, Dnot 118/2012 zo dňa 31.10.2012, Z 3228/12.

ČASŤ C: ŤARCHY

Bez zápisu.

Iné údaje

Bez zápisu.

KOPIA

ÚKON SPOPLATNENÝ

Objednávka: 4b1. 2154 /2014
Vyhotovil: Eva Medvedova

Okresný úrad Prievidza katastrálny odbor 2

VÝPIS Z KATASTRA NEHNUTEĽNOSTÍ

Okres : 603 Brezno
Obec : 508 853 PODBREZOVÁ
Katastrálne územie: 847 216 Podbrezová

Dátum vyhotovenia: 23.10.2014
Čas vyhotovenia : 09:16:02

VÝPIS Z LISTU VLASTNÍCTVA č. 1070

ČASŤ A: MAJETKOVÁ PODSTATA

PARCELY registra "E" evidované na mape určeného operátu

Parcelné číslo	Výmera v m2	Druh pozemku	Umiest. pozemku	Pôvodné k.ú.	Počet p. UO
315	66	Trvalé trávne porasty	1		1

Legenda:

Kód umiestnenia pozemku
1 - Pozemok je umiestnený v zastavanom území obce

ČASŤ B: VLASTNÍCI A INÉ OPRÁVNENÉ OSOBY

Por. číslo	Priezvisko, meno (názov), rodné priezvisko, dátum narodenia, rodné číslo (IČO) a miesto trvalého pobytu (sídlo) vlastníka, spoluvlastnícky podiel

Účastník právneho vzťahu: Vlastník

1 Antal Ján, (SPF)

Spoluvlastnícky podiel: 1/15

Titul nadobudnutia
Došlo r.1949, pod c.2205
PKV 40
ROZHODNUTIE OÚ V BREZNE Č. PPLH-A / 2001/ 031734/Krj-POZ.ZO DŇA 30.5.2001 O SCHVÁLENÍ ROEP-(PVZ-98/01)

2 Hronský Teodor, (Antal,SPF)

Spoluvlastnícky podiel: 1/15

Titul nadobudnutia
Došlo r.1949, pod c.2205
PKV 40
ROZHODNUTIE OÚ V BREZNE Č. PPLH-A / 2001/ 031734/Krj-POZ.ZO DŇA 30.5.2001 O SCHVÁLENÍ ROEP-(PVZ-98/01)

3 Adamová Margita r. Antalová, (SPF)

Spoluvlastnícky podiel: 1/15

Titul nadobudnutia
Došlo r.1949, pod c.2205
PKV 40
ROZHODNUTIE OÚ V BREZNE Č. PPLH-A / 2001/ 031734/Krj-POZ.ZO DŇA 30.5.2001 O SCHVÁLENÍ ROEP-(PVZ-98/01)

4 Antal Zoltán, (SPF)

Spoluvlastnícky podiel: 1/15

Titul nadobudnutia
Došlo r.1949, pod c.2205
PKV 40
ROZHODNUTIE OÚ V BREZNE Č. PPLH-A / 2001/ 031734/Krj-POZ.ZO DŇA 30.5.2001 O SCHVÁLENÍ ROEP-(PVZ-98/01)

5 Krajčová Anna r. Antalová, (SPF)

Spoluvlastnícky podiel: 1/15

Titul nadobudnutia
Došlo r.1949, pod c.2205
PKV 40
ROZHODNUTIE OÚ V BREZNE Č. PPLH-A / 2001/ 031734/Krj-POZ.ZO DŇA 30.5.2001 O SCHVÁLENÍ ROEP-(PVZ-98/01)

6 Antal Michal, (SPF)

Spoluvlastnícky podiel: 1/15

Titul nadobudnutia
Došlo r.1949, pod c.2205
PKV 40
ROZHODNUTIE OÚ V BREZNE Č. PPLH-A / 2001/ 031734/Krj-POZ.ZO DŇA 30.5.2001 O SCHVÁLENÍ ROEP-(PVZ-98/01)

7 Lokšová Judita r. Ďuriančiková,
Dátum narodenia:
Spoluvlastnícky podiel: 1/5

Titul nadobudnutia
D 1091/76
PKV 40
ROZHODNUTIE OÚ V BREZNE Č. PPLH-A / 2001/ 031734/Krj-POZ.ZO DŇA 30.5.2001 O SCHVÁLENÍ ROEP-(PVZ-98/01)

9 Lokša Ján, Strážovská 1, Banská Bystrica, PSČ 974 01, SR
Dátum narodenia:
Spoluvlastnícky podiel: 1/5

Titul nadobudnutia
23D 520/97, D not 340/97 - čz 98/01
PKV 40 - čz 98/01.
ROZHODNUTIE OÚ V BREZNE Č. PPLH-A / 2001/ 031734/Krj-POZ.ZO DŇA 30.5.2001 O SCHVÁLENÍ ROEP-(PVZ-98/01)

10 Lokša Martin r. Lokša, Mgr., Sama Chalupku 107/4, Nemecká, SR
Dátum narodenia:
Spoluvlastnícky podiel: 1/5

Titul nadobudnutia
D 248/02, D not 98/02 zo dňa 18.5.2005.

Účastník právneho vzťahu: Správca

11 Slovenský pozemkový fond Bratislava, Búdková 36, 817 47 Bratislava 11, SR
IČO: 17335345
Spoluvlastnícky podiel: 0/0

Iné údaje

Vlastníkom č. 1, 2, 3, 4, 5, 6 je pod por.č. 11 správa ku všetkým nehnuteľnostiam

ČASŤ C: ŤARCHY

Bez zápisu.

Iné údaje

Por.č.: 7
Domnelý dedič v listine č.ROZHODNUTIE OÚ V BREZNE Č. PPLH-A / 2001/ 031734/Krj-POZ.ZO DŇA 30.5.2001 O SCHVÁLENÍ ROEP-(PVZ-98/01)

ÚKON SPOPLATNENÝ

KOPIA

Objednávka: 4b1. 1119 /2014
Vyhotovil: Eva Medvedova

Okresný úrad Brezno katastrálny odbor

VÝPIS Z KATASTRA NEHNUTEĽNOSTÍ

Okres : 603 Brezno
Obec : 508 853 PODBREZOVÁ
Katastrálne územie: 847 216 Podbrezová

Dátum vyhotovenia: 23.10.201
Čas vyhotovenia : 09:15:26

VÝPIS Z LISTU VLASTNÍCTVA č. 1059 - čiastočný

ČASŤ A: MAJETKOVÁ PODSTATA

PARCELY registra "C" evidované na katastrálnej mape

Parcelné číslo	Výmera v m2	Druh pozemku	Spôsob využ.p.	Druh chr.n	Umiest. pozemku	Právny vzťah
917	1343	Záhrady	4		1	

* * * Ostatné PARCELY registra "C" nevyžiadané * * *

Legenda:

Kód spôsobu využívania pozemku
4 - Pozemok prevažne v zastavanom území obce alebo v záhradkárskej osade, na ktorom sa pestuje zelenina, ovocie, okrasná nízka a vysoká zeleň a iné poľnohospodárske plodiny

Kód umiestnenia pozemku
1 - Pozemok je umiestnený v zastavanom území obce

PARCELY registra "E" evidované na mape určeného operátu nevyžiadané

ČASŤ B: VLASTNÍCI A INÉ OPRÁVNENÉ OSOBY

Por. číslo	Priezvisko, meno (názov), rodné priezvisko, dátum narodenia, rodné číslo (IČO) a miesto trvalého pobytu (sídlo) vlastníka, spoluvlastnícky podiel

Účastník právneho vzťahu: Vlastník

1 Budaj Jaroslav r. Budaj, Ing., Družby 300/38, Lopej - Podbrezová, SR
Dátum narodenia:
Spoluvlastnícky podiel: 1/3

Titul nadobudnutia
D 50/98,D NOT 34/98 ZO DŇA 16.7.98 (PVZ 71/99)
ROZHODNUTIE OÚ V BREZNE Č. PPLH-A / 2001/ 031734/Krj-POZ.ZO DŇA 30.5.2001 O SCHVÁLENÍ ROEP-(PVZ-98/01)
PKV 298

2 Budaj Ján r. Budaj, Tatranská Lomnica 531, Vysoké Tatry, SR
Dátum narodenia:
Spoluvlastnícky podiel: 1/3

Titul nadobudnutia
D 50/98,D NOT 34/98 ZO DŇA 16.7.98 (PVZ 71/99)
ROZHODNUTIE OÚ V BREZNE Č. PPLH-A / 2001/ 031734/Krj-POZ.ZO DŇA 30.5.2001 O SCHVÁLENÍ ROEP-(PVZ-98/01)
PKV 298

4 Budaj Jaroslav r. Budaj, Ing., Družby 300/38, Lopej - Podbrezová, SR
Dátum narodenia:
Spoluvlastnícky podiel: 1/6

Titul nadobudnutia
4D 470/04, D not 170/04 zo dňa 25.2.2005

5 Budaj Ján r. Budaj, Tatranská Lomnica 531, Vysoké Tatry, SR
Dátum narodenia:
Spoluvlastnícky podiel: 1/6

Titul nadobudnutia
4D 470/04, D not 170/04 zo dňa 25.2.2005

ČASŤ C: ŤARCHY

Bez zápisu.

Iné údaje

Bez zápisu.

KOPIA

ÚKON SPOPLATNENÝ

Objednávka: 4b1. 2157 /2014
Vyhotovil: Eva Medvedova

Okresný úrad Brezno katastrálny odbor

VÝPIS Z KATASTRA NEHNUTEĽNOSTÍ

Okres : 603 Brezno
Obec : 508 853 PODBREZOVÁ
Katastrálne územie: 847 216 Podbrezová

Dátum vyhotovenia: 23.10.2014
Čas vyhotovenia : 09:14:31

VÝPIS Z LISTU VLASTNÍCTVA č. 1042

ČASŤ A: MAJETKOVÁ PODSTATA

PARCELY registra "E" evidované na mape určeného operátu

Parcelné číslo	Výmera v m2	Druh pozemku	Umiest. pozemku	Pôvodné k.ú.	Počet p. UC
256	67	Trvalé trávne porasty	1		1

Legenda:

Kód umiestnenia pozemku
1 - Pozemok je umiestnený v zastavanom území obce

ČASŤ B: VLASTNÍCI A INÉ OPRÁVNENÉ OSOBY

Por. číslo	Priezvisko, meno (názov), rodné priezvisko, dátum narodenia, rodné číslo (IČO) a miesto trvalého pobytu (sídlo) vlastníka, spoluvlastnícky podiel

Účastník právneho vzťahu: Vlastník

1 Patúšová Anna r. Hrbáňová, (SPF)

Spoluvlastnícky podiel: 1/6

Titul nadobudnutia
Došlo r.1916, pod c.458
PKV 41
ROZHODNUTIE OÚ V BREZNE Č. PPLH-A / 2001/ 031734/Krj-POZ.ZO DŇA 30.5.2001 O SCHVÁLENÍ ROEP-(PVZ-98/01)

7 Uhríková Marta r. Hrbáňová, Šupkova 42/2, Podbrezová, SR
Dátum narodenia:
Spoluvlastnícky podiel: 1/2

Titul nadobudnutia
Osvedčenie o dedičstve 11D174/2005, Dnot215/05 zo dňa 23.1.2006 - čz 157/06

8 Štubniaková Anna r. Noveková, Hámor 447/6, Podbrezová - Lopej, PSČ 976 81, SR
Dátum narodenia:
Spoluvlastnícky podiel: 1/6

Titul nadobudnutia
Osvedčenie o dedičstve 3D/123/2011, D not 47/2011 zo dňa 11.5.2011, Z 1459/11

9 Králková Terézia r. Moravčíková, Šupkova 42/2, Podbrezová, SR
Dátum narodenia:
Spoluvlastnícky podiel: 1/6

Titul nadobudnutia
Osvedčenie o dedičstve 3D/159/2011 Dnot 129/2011 zo dňa 30.9.2011- Z 3081/11

Účastník právneho vzťahu: Správca

6 Slovenský pozemkový fond Bratislava, Búdková 36, 817 47 Bratislava 11, SR
IČO: 17335345
Spoluvlastnícky podiel: 0/0

Iné údaje
K vlastníkovi č. 1 je pod por.č. 6 správa ku všetkým nehnuteľnostiam

---

ČASŤ C: ŤARCHY

Bez zápisu.

Iné údaje

Bez zápisu.

ÚKON SPOPLATNENÝ

KÓPIA

Objednávka: 4b1. 1154 /2014
Vyhotovil: Eva Medvedova

VÝPIS Z KATASTRA NEHNUTEĽNOSTÍ

Okres : 603 Brezno
Obec : 508 853 PODBREZOVÁ
Katastrálne územie: 847 216 Podbrezová

Dátum vyhotovenia: 23.10.2014
Čas vyhotovenia : 09:13:55

VÝPIS Z LISTU VLASTNÍCTVA č. 1005 - čiastočný

ČASŤ A: MAJETKOVÁ PODSTATA

PARCELY registra "E" evidované na mape určeného operátu

Parcelné číslo	Výmera v m2	Druh pozemku	Umiest. pozemku	Pôvodné k.ú.	Počet p. UC
1376/1	49	Orná pôda	1		1

* * * Ostatné PARCELY registra "E" nevyžiadané * * *

Legenda:

Kód umiestnenia pozemku
1 - Pozemok je umiestnený v zastavanom území obce

ČASŤ B: VLASTNÍCI A INÉ OPRÁVNENÉ OSOBY

Por. číslo	Priezvisko, meno (názov), rodné priezvisko, dátum narodenia, rodné číslo (IČO) a miesto trvalého pobytu (sídlo) vlastníka, spoluvlastnícky podiel

Účastník právneho vzťahu: Vlastník

1 Markusová Anna r. Kováčová, (SPF)

Spoluvlastnícky podiel: 1/8

Titul nadobudnutia
Došlo r.1923, pod c.1753
PKV 521
ROZHODNUTIE OÚ V BREZNE Č. PPLH-A / 2001/ 031734/Krj-POZ.ZO DŇA 30.5.2001 O SCHVÁLENÍ ROEP-(PVZ-98/01)

3 Markus Ján r. Markus, (zomrel, SPF)

Spoluvlastnícky podiel: 1/48

Titul nadobudnutia
Došlo r.1930, pod c.4846 Došlo r.1950, pod c.831
PKV 521
ROZHODNUTIE OÚ V BREZNE Č. PPLH-A / 2001/ 031734/Krj-POZ.ZO DŇA 30.5.2001 O SCHVÁLENÍ ROEP-(PVZ-98/01)

4 Markus Cyril r. Markus, Belohrad 344/19, Podbrezová-Lopej, PSČ 976 98, SR
Dátum narodenia:
Spoluvlastnícky podiel: 1/48

Titul nadobudnutia
Došlo r.1930, pod c.4846 Došlo r.1950, pod c.831
PKV 521
ROZHODNUTIE OÚ V BREZNE Č. PPLH-A / 2001/ 031734/Krj-POZ.ZO DŇA 30.5.2001 O SCHVÁLENÍ ROEP-(PVZ-98/01)

5 Škorváneková Anna r. Králková, (SPF)

Spoluvlastnícky podiel: 1/2

Titul nadobudnutia
Došlo r.1950, pod c.1659
PKV 521
ROZHODNUTIE OÚ V BREZNE Č. PPLH-A / 2001/ 031734/Krj-POZ.ZO DŇA 30.5.2001 O SCHVÁLENÍ ROEP-(PVZ-98/01)

9 Markus Ľudovít r. Markus, D:zom. 06.10.1995
Dátum narodenia:
Spoluvlastnícky podiel: 1/240

Titul nadobudnutia
D 901/76
PKV 521
ROZHODNUTIE OÚ V BREZNE Č. PPLH-A / 2001/ 031734/Krj-POZ.ZO DŇA 30.5.2001 O SCHVÁLENÍ ROEP-(PVZ-98/01)

10 Markus Ján r. Markus, (zomrel, SPF)

Spoluvlastnícky podiel: 1/240

Titul nadobudnutia
D 901/76
PKV 521
ROZHODNUTIE OÚ V BREZNE Č. PPLH-A / 2001/ 031734/Krj-POZ.ZO DŇA 30.5.2001 O SCHVÁLENÍ ROEP-(PVZ-98/01)

11 Markus Cyril r. Markus, Belohrad 344/19, Podbrezová-Lopej, PSČ 976 98, SR
Dátum narodenia:
Spoluvlastnícky podiel: 1/240

Titul nadobudnutia
D 901/76
PKV 521
ROZHODNUTIE OÚ V BREZNE Č. PPLH-A / 2001/ 031734/Krj-POZ.ZO DŇA 30.5.2001 O SCHVÁLENÍ ROEP-(PVZ-98/01)

12 Markus Gabriel r. Markus, Levárska 11, Bratislava, PSČ 841 04, SR
Dátum narodenia:
Spoluvlastnícky podiel: 1/40

Titul nadobudnutia
D 41/96,D not 29/96
PKV 521
ROZHODNUTIE OÚ V BREZNE Č. PPLH-A / 2001/ 031734/Krj-POZ.ZO DŇA 30.5.2001 O SCHVÁLENÍ ROEP-(PVZ-98/01)

13 Markus Ľudovít r. Markus, Ing., Poľná 88, Banská Bystrica, PSČ 974 01, SR
Dátum narodenia:
Spoluvlastnícky podiel: 1/48

Titul nadobudnutia
25 D 330/95,D not 517/95
PKV 521
ROZHODNUTIE OÚ V BREZNE Č. PPLH-A / 2001/ 031734/Krj-POZ.ZO DŇA 30.5.2001 O SCHVÁLENÍ ROEP-(PVZ-98/01)

Dreninová Mária r. Markusová, JUDr., Romanova 1681/13, Bratislava- Petržalka, SR
Dátum narodenia:
Spoluvlastnícky podiel: 6/240

Titul nadobudnutia
1D 34/03, DNOT 36/03 ZO DŇA 12.6.2003 - PZ 336/03

16 Šteller Ján r. Šteller, Družby 315, Podbrezová-Lopej, PSČ 976 98, SR
Dátum narodenia:
Spoluvlastnícky podiel: 1/4

Titul nadobudnutia
Osvedčenie o dedičstve 4D 657/09, Dnot 200/09 zo dňa 7.4.2010, Z 1210/10.

Účastník právneho vzťahu: Správca

15 Slovenský pozemkový fond Bratislava, Búdková 36, 817 47 Bratislava 11, SR
IČO: 17335345
Spoluvlastnícky podiel: 0/0

Iné údaje
K vlastníkom č. 1, 3, 5, 10 je pod por.č. 15 správa ku všetkým nehnuteľnostiam

---

ČASŤ C: ŤARCHY

Bez zápisu.

Iné údaje

Por.č.: 9
Domnelý dedič v listine č.ROZHODNUTIE OÚ V BREZNE Č. PPLH-A / 2001/ 031734/Krj-POZ.ZO DŇ
30.5.2001 O SCHVÁLENÍ ROEP-(PVZ-98/01)

KÓPIA

ÚKON SPOPLATNENÝ

Objednávka: 4b1. /2014
Vyhotovil: Eva Medvedova

VÝPIS Z KATASTRA NEHNUTEĽNOSTÍ

Okres : 603 Brezno
Obec : 508 853 PODBREZOVÁ
Katastrálne územie: 847 216 Podbrezová

Dátum vyhotovenia: 23.10.201
Čas vyhotovenia : 09:13:12

VÝPIS Z LISTU VLASTNÍCTVA č. 975 - čiastočný

ČASŤ A: MAJETKOVÁ PODSTATA

PARCELY registra "E" evidované na mape určeného operátu

Parcelné číslo	Výmera v m2	Druh pozemku	Umiest. pozemku	Pôvodné k.ú.	Počet p. U
321	59	Orná pôda	1		

* * * Ostatné PARCELY registra "E" nevyžiadané * * *

Legenda:

Kód umiestnenia pozemku
1 - Pozemok je umiestnený v zastavanom území obce

ČASŤ B: VLASTNÍCI A INÉ OPRÁVNENÉ OSOBY

Por. číslo	Priezvisko, meno (názov), rodné priezvisko, dátum narodenia, rodné číslo (IČO) a miesto trvalého pobytu (sídlo) vlastníka, spoluvlastnícky podiel

Účastník právneho vzťahu: Vlastník

2 Chládeková Mária r. Longauerová, (SPF)

Spoluvlastnícky podiel: 1/12

Titul nadobudnutia
Došlo r.1907, pod c.145 Došlo r.1930, pod c.831
PKV 323
ROZHODNUTIE OÚ V BREZNE Č. PPLH-A / 2001/ 031734/Krj-POZ.ZO DŇA 30.5.2001 O SCHVÁLENÍ ROEP-(PVZ-98/01)

3 Dolanská Jozefína r. Longauerová, (SPF)

Spoluvlastnícky podiel: 1/12

Titul nadobudnutia
Došlo r.1907, pod c.145 Došlo r.1930, pod c.831
PKV 323
ROZHODNUTIE OÚ V BREZNE Č. PPLH-A / 2001/ 031734/Krj-POZ.ZO DŇA 30.5.2001 O SCHVÁLENÍ ROEP-(PVZ-98/01)

5 Longauerová Antónia, (SPF)

Spoluvlastnícky podiel: 1/48

Titul nadobudnutia
Došlo r.1907, pod c.145 Došlo r.1930, pod c.831
PKV 323
ROZHODNUTIE OÚ V BREZNE Č. PPLH-A / 2001/ 031734/Krj-POZ.ZO DŇA 30.5.2001 O SCHVÁLENÍ ROEP-(PVZ-98/01)

8 Štrbová Darina r. Králková, Čelno 10, Podbrezová, PSČ 976 98, SR
Dátum narodenia:
Spoluvlastnícky podiel: 1/12

Titul nadobudnutia
D 1396/83 N 20/93 NZ 20/93
PKV 323
ROZHODNUTIE OÚ V BREZNE Č. PPLH-A / 2001/ 031734/Krj-POZ.ZO DŇA 30.5.2001 O SCHVÁLENÍ ROEP-(PVZ-98/01)

10 Rusnák Juraj r. Rusnák, Ing., Murgaša 473/8, Podbrezová, PSČ 976 98, SR
Dátum narodenia:
Spoluvlastnícky podiel: 1/12

Titul nadobudnutia
24 D 84/95 D not 163/95
PKV 323
ROZHODNUTIE OÚ V BREZNE Č. PPLH-A / 2001/ 031734/Krj-POZ.ZO DŇA 30.5.2001 O SCHVÁLENÍ ROEP-(PVZ-98/01)

11 Rosenbergerová Magdaléna r. Rusnáková, Murgaša 469/4, Podbrezová, PSČ 976 98, SR
Dátum narodenia:
Spoluvlastnícky podiel: 1/12

Titul nadobudnutia
24 D 84/95 D not 163/95
PKV 323
ROZHODNUTIE OÚ V BREZNE Č. PPLH-A / 2001/ 031734/Krj-POZ.ZO DŇA 30.5.2001 O SCHVÁLENÍ ROEP-(PVZ-98/01)

12 Longauer Marian r. Longauer, Družby 288/26, Lopej, PSČ 976 98, SR
Dátum narodenia:
Spoluvlastnícky podiel: 1/12

Titul nadobudnutia
9D 252/05, D not 20/05 zo dňa 15.7.2005 - čz 360/05.

14 Motyčková Mária, Belohrad 334/9, Podbrezová - Lopej, PSČ 976 98, SR
Dátum narodenia:
Spoluvlastnícky podiel: 1/24

Titul nadobudnutia
Osvedčenie o dedičstve 14D4174/92, Dnot1155/93 zo dňa 26.8.1996 - Z 863/06

15 Bezáková Irma, Pavlovova 2, Bratislava II- Nivy, SR
Dátum narodenia:
Spoluvlastnícky podiel: 1/24

Titul nadobudnutia
Osvedčenie o dedičstve 14D4174/92, Dnot1155/93 zo dňa 26.8.1996 - Z 863/06

16 Kovalčík Jozef, Gruzínska 249/23, Bratislava- Ružinov, SR
Dátum narodenia:
Spoluvlastnícky podiel: 1/12

Titul nadobudnutia
Osvedčenie o dedičstve 14D4174/92, Dnot1155/93 zo dňa 26.8.1996 - Z 863/06

Ďuratná Marcela r. Chladeková, Pribinova 3042/27, Žilina, PSČ 010 01, SR
Dátum narodenia:
Spoluvlastnícky podiel: 11/48

Titul nadobudnutia
Osvedčenie o dedičstve- 21D/463/09,Dnot 176/09 zo dňa 15.10.2009- Z 2349/09.

18 Králková Terézia r. Moravčíková, Šupkova 42/2, Podbrezová, SR
Dátum narodenia:
Spoluvlastnícky podiel: 1/12

Titul nadobudnutia
Osvedčenie o dedičstve 3D/159/2011 Dnot 129/2011 zo dňa 30.9.2011- Z 3081/11

Účastník právneho vzťahu: Správca

13 Slovenský pozemkový fond Bratislava, Búdková 36, 817 47 Bratislava 11, SR
IČO: 17335345
Spoluvlastnícky podiel: 0/0

Iné údaje
K vlastníkom č. 2, 3, 4, 5 je pod por.č. 13 správa ku všetkým nehnuteľnostiam

---

ČASŤ C: ŤARCHY

Bez zápisu.

Iné údaje

Bez zápisu.

ÚKON SPOPLATNENÝ

KOPIA

Objednávka: 4b1. 219 /2014
Vyhotovil: Eva Medvedova



VÝPIS Z KATASTRA NEHNUTEĽNOSTÍ

Okres : 603 Brezno
Obec : 508 853 PODBREZOVÁ
Katastrálne územie: 847 216 Podbrezová

Dátum vyhotovenia: 23.10.2014
Čas vyhotovenia : 09:12:34

VÝPIS Z LISTU VLASTNÍCTVA č. 958

ČASŤ A: MAJETKOVÁ PODSTATA

PARCELY registra "E" evidované na mape určeného operátu

Parcelné číslo	Výmera v m2	Druh pozemku	Umiest. pozemku	Pôvodné k.ú.	Počet p. U
379	304	Orná pôda	2		

Legenda:

Kód umiestnenia pozemku
2 - Pozemok je umiestnený mimo zastavaného územia obce

ČASŤ B: VLASTNÍCI A INÉ OPRÁVNENÉ OSOBY

Por. číslo	Priezvisko, meno (názov), rodné priezvisko, dátum narodenia, rodné číslo (IČO) a miesto trvalého pobytu (sídlo) vlastníka, spoluvlastnícky podiel

Účastník právneho vzťahu: Vlastník

1 Gál Ján r. Gál, (SPF)

Spoluvlastnícky podiel: 1/12

Titul nadobudnutia
Došlo r.1888, pod c.1198
PKV 660
ROZHODNUTIE OÚ V BREZNE Č. PPLH-A / 2001/ 031734/Krj-POZ.ZO DŇA 30.5.2001 O SCHVÁLENÍ ROEP-(PVZ-98/01)

2 Flochová Katarína r. Fašangová, (zom. 25.10.1951)
Dátum narodenia:
Spoluvlastnícky podiel: 1/8

Titul nadobudnutia
Došlo r.1922, pod c.908
PKV 660
ROZHODNUTIE OÚ V BREZNE Č. PPLH-A / 2001/ 031734/Krj-POZ.ZO DŇA 30.5.2001 O SCHVÁLENÍ ROEP-(PVZ-98/01)

3 Jablonka Jozef r. Jablonka, (zom. 24.09.1992)
Dátum narodenia:
Spoluvlastnícky podiel: 1/108

Titul nadobudnutia
Došlo r.1936, pod c.1189
PKV 660
ROZHODNUTIE OÚ V BREZNE Č. PPLH-A / 2001/ 031734/Krj-POZ.ZO DŇA 30.5.2001 O SCHVÁLENÍ ROEP-(PVZ-98/01)

4 Jablonková Amália, (SPF)

Spoluvlastnícky podiel: 1/108

Titul nadobudnutia
Došlo r.1936, pod c.1189
PKV 660
ROZHODNUTIE OÚ V BREZNE Č. PPLH-A / 2001/ 031734/Krj-POZ.ZO DŇA 30.5.2001 O SCHVÁLENÍ ROEP-(PVZ-98/01)

5 Drozďová Emília r. Jablonková, (SPF)

Spoluvlastnícky podiel: 1/108

Titul nadobudnutia
Došlo r.1936, pod c.1189
PKV 660
ROZHODNUTIE OÚ V BREZNE Č. PPLH-A / 2001/ 031734/Krj-POZ.ZO DŇA 30.5.2001 O SCHVÁLENÍ ROEP-(PVZ-98/01)

6 Rusnák Juraj r. Rusnák, (SPF)

Spoluvlastnícky podiel: 1/16

Titul nadobudnutia
Došlo r.1937, pod c.898
PKV 660
ROZHODNUTIE OÚ V BREZNE Č. PPLH-A / 2001/ 031734/Krj-POZ.ZO DŇA 30.5.2001 O SCHVÁLENÍ ROEP-(PVZ-98/01)

7 Rusnák Vojtech r. Rusnák, (SPF)

Spoluvlastnícky podiel: 7/256

Titul nadobudnutia
Došlo r.1942, pod c.3373
PKV 660
ROZHODNUTIE OÚ V BREZNE Č. PPLH-A / 2001/ 031734/Krj-POZ.ZO DŇA 30.5.2001 O SCHVÁLENÍ ROEP-(PVZ-98/01)

8 Kovalčíková Jozefína r. Rusnáková, (SPF)

Spoluvlastnícky podiel: 7/256

Titul nadobudnutia
Došlo r.1942, pod c.3373
PKV 660
ROZHODNUTIE OÚ V BREZNE Č. PPLH-A / 2001/ 031734/Krj-POZ.ZO DŇA 30.5.2001 O SCHVÁLENÍ ROEP-(PVZ-98/01)

9 Rusnák Juraj r. Rusnák, (SPF)

Spoluvlastnícky podiel: 7/256

Titul nadobudnutia
Došlo r.1942, pod c.3373
PKV 660
ROZHODNUTIE OÚ V BREZNE Č. PPLH-A / 2001/ 031734/Krj-POZ.ZO DŇA 30.5.2001 O SCHVÁLENÍ ROEP-(PVZ-98/01)

10 Rusnák Koloman r. Rusnák, (SPF)

Spoluvlastnícky podiel: 7/256

Titul nadobudnutia
Došlo r.1942, pod c.3373
PKV 660
ROZHODNUTIE OÚ V BREZNE Č. PPLH-A / 2001/ 031734/Krj-POZ.ZO DŇA 30.5.2001 O SCHVÁLENÍ ROEP-(PVZ-98/01)

11 Král Ján r. Král, (SPF)

Spoluvlastnícky podiel: 1/36

Titul nadobudnutia
Došlo r.1943, pod c.2376
PKV 660
ROZHODNUTIE OÚ V BREZNE Č. PPLH-A / 2001/ 031734/Krj-POZ.ZO DŇA 30.5.2001 O SCHVÁLENÍ ROEP-(PVZ-98/01)

12 Králová Emília r. Rišová, (SPF)

Spoluvlastnícky podiel: 1/9

Titul nadobudnutia
Došlo r.1943, pod c.2376 Došlo r.1943, pod c.2377
PKV 660
ROZHODNUTIE OÚ V BREZNE Č. PPLH-A / 2001/ 031734/Krj-POZ.ZO DŇA 30.5.2001 O SCHVÁLENÍ ROEP-(PVZ-98/01)

13 Kováčiková Oľga r. Rusnáková, Hámor 462/21, Podbrezová, SR
Dátum narodenia:
Spoluvlastnícky podiel: 21/256

Titul nadobudnutia
D 937/92
PKV 660
ROZHODNUTIE OÚ V BREZNE Č. PPLH-A / 2001/ 031734/Krj-POZ.ZO DŇA 30.5.2001 O SCHVÁLENÍ ROEP-(PVZ-98/01)

16 Hanzenová Margita r. Flochová, (SPF)

Spoluvlastnícky podiel: 1/8

Titul nadobudnutia
D 1115/63-6
PKV 660
ROZHODNUTIE OÚ V BREZNE Č. PPLH-A / 2001/ 031734/Krj-POZ.ZO DŇA 30.5.2001 O SCHVÁLENÍ ROEP-(PVZ-98/01)

17 Kováčiková Oľga r. Rusnáková, Hámor 462/21, Podbrezová, PSČ 976 98, SR
Dátum narodenia:
Spoluvlastnícky podiel: 7/128

Titul nadobudnutia
24D 568/96,D not 605/96
PKV 660
ROZHODNUTIE OÚ V BREZNE Č. PPLH-A / 2001/ 031734/Krj-POZ.ZO DŇA 30.5.2001 O SCHVÁLENÍ ROEP-(PVZ-98/01)

20 Gáll Emanuel, ČSA 48, Brezno, PSČ 977 01, SR
Dátum narodenia:
Spoluvlastnícky podiel: 49/512

Titul nadobudnutia
D 4/99, D not 22/99 zo dňa 29.11.2000 - čz 383/05.

22 Švantnerová Zuzana r. Gállová, Vydrovo 97/36, Čierny Balog, PSČ 97652, SR
Dátum narodenia:
Spoluvlastnícky podiel: 49/512

Titul nadobudnutia
Osvedčenie o dedičstve 4D 25/10, D not 36/10 zo dňa 1.3.2010, Z 656/10.

Účastník právneho vzťahu: Správca

21 Slovenský pozemkový fond Bratislava, Búdková 36, 817 47 Bratislava 11, SR
IČO: 17335345
Spoluvlastnícky podiel: 0/0

Iné údaje
K vlastníkom č. 1, 4, 5, 6, 7, 8, 9, 10, 11, 12, 16 je pod por.č. 21 správa ku všetkým nehnuteľnostiam

---

ČASŤ C: ŤARCHY

Bez zápisu.

Iné údaje

Por.č.: 2
Domnelý dedič v listine č.ROZHODNUTIE OÚ V BREZNE Č. PPLH-A / 2001/ 031734/Krj-POZ.ZO DŇA 30.5.2001 O SCHVÁLENÍ ROEP-(PVZ-98/01)
Por.č.: 3
Domnelý dedič v listine č.ROZHODNUTIE OÚ V BREZNE Č. PPLH-A / 2001/ 031734/Krj-POZ.ZO DŇA 30.5.2001 O SCHVÁLENÍ ROEP-(PVZ-98/01)

ÚKON SPOPLATNENÝ

KÓPIA

Objednávka: 4b1. 1154 /2014
Vyhotovil: Eva Medvedova

Okresný úrad Brezno Katastrálny odbor 2

VÝPIS Z KATASTRA NEHNUTEĽNOSTÍ

Okres : 603 Brezno
Obec : 508 853 PODBREZOVÁ
Katastrálne územie: 847 216 Podbrezová

Dátum vyhotovenia: 23.10.2014
Čas vyhotovenia : 09:10:42

VÝPIS Z LISTU VLASTNÍCTVA č. 957

ČASŤ A: MAJETKOVÁ PODSTATA

PARCELY registra "E" evidované na mape určeného operátu

Parcelné číslo	Výmera v m2	Druh pozemku	Umiest. pozemku	Pôvodné k.ú.	Počet p. U
244	68	Trvalé trávne porasty	1		1

Legenda:

Kód umiestnenia pozemku
1 - Pozemok je umiestnený v zastavanom území obce

ČASŤ B: VLASTNÍCI A INÉ OPRÁVNENÉ OSOBY

Por. číslo	Priezvisko, meno (názov), rodné priezvisko, dátum narodenia, rodné číslo (IČO) a miesto trvalého pobytu (sídlo) vlastníka, spoluvlastnícky podiel

Účastník právneho vzťahu: Vlastník

1 Kováčiková Oľga r. Rusnáková, Hámor 462/21, Podbrezová, SR
Dátum narodenia:
Spoluvlastnícky podiel: 7/72

Titul nadobudnutia
D 937/92 ZO DŇA 31.3.1992 - 47/98.
PKV 391
ROZHODNUTIE OÚ V BREZNE Č. PPLH-A / 2001/ 031734/Krj-POZ.ZO DŇA 30.5.2001 O SCHVÁLENÍ ROEP-(PVZ-98/01)

3 Gál Emanuel r. Gál, ČSA 48, Brezno, PSČ 977 01, SR
Dátum narodenia:
Spoluvlastnícky podiel: 7/144

Titul nadobudnutia
D 936/92
PKV 391
ROZHODNUTIE OÚ V BREZNE Č. PPLH-A / 2001/ 031734/Krj-POZ.ZO DŇA 30.5.2001 O SCHVÁLENÍ ROEP-(PVZ-98/01)

5 Štrba Valerián r. Štrba, Čelno 374/10, Podbrezová - Lopej, PSČ 97698, SR
Dátum narodenia:
Spoluvlastnícky podiel: 11/144

Titul nadobudnutia
D 200/72
PKV 391
ROZHODNUTIE OÚ V BREZNE Č. PPLH-A / 2001/ 031734/Krj-POZ.ZO DŇA 30.5.2001 O SCHVÁLENÍ ROEP-(PVZ-98/01)

6 Piliar Pavol r. Piliar, Kolkáreň 6/11, Podbrezová, SR
Dátum narodenia:
Spoluvlastnícky podiel: 11/36

Titul nadobudnutia
D 239/97,D not 105/97
PKV 391
ROZHODNUTIE OÚ V BREZNE Č. PPLH-A / 2001/ 031734/Krj-POZ.ZO DŇA 30.5.2001 O SCHVÁLENÍ ROEP-(PVZ-98/01)

7 Kováčiková Oľga r. Rusnáková, Hámor 462/21, Podbrezová, SR
Dátum narodenia:
Spoluvlastnícky podiel: 7/108

Titul nadobudnutia
24D 568/96,D not 605/96
PKV 391
ROZHODNUTIE OÚ V BREZNE Č. PPLH-A / 2001/ 031734/Krj-POZ.ZO DŇA 30.5.2001 O SCHVÁLENÍ ROEP-(PVZ-98/01)

9 Gál Emanuel r. Gál, ČSA 48, Brezno, PSČ 977 01, SR
Dátum narodenia:
Spoluvlastnícky podiel: 7/108

Titul nadobudnutia
24D 568/96,D not 605/96
PKV 391
ROZHODNUTIE OÚ V BREZNE Č. PPLH-A / 2001/ 031734/Krj-POZ.ZO DŇA 30.5.2001 O SCHVÁLENÍ ROEP-(PVZ-98/01)

10 Štrba Valerián r. Štrba, Čelno 374/10, Podbrezová - Lopej, PSČ 97698, SR
Dátum narodenia:
Spoluvlastnícky podiel: 11/144

Titul nadobudnutia
24 D 68/99,D not 19/99
PKV 391
ROZHODNUTIE OÚ V BREZNE Č. PPLH-A / 2001/ 031734/Krj-POZ.ZO DŇA 30.5.2001 O SCHVÁLENÍ ROEP-(PVZ-98/01)

11 Švantnerová Zuzana r. Gállová, Vydrovo 97/36, Čierny Balog, PSČ 97652, SR
Dátum narodenia:
Spoluvlastnícky podiel: 49/432

Titul nadobudnutia
Osvedčenie o dedičstve 4D 25/10, D not 36/10 zo dňa 1.3.2010, Z 656/10.

12 Polívka Miroslav r. Polívka, Kamenná 1581/23, Chotěboř, PSČ 583 01, ČR
Dátum narodenia:
Spoluvlastnícky podiel: 11/72

Titul nadobudnutia
Osvedčenie o dedičstve 4D/544/2012 Dnot 185/2012 zo dňa 8.2.2013- Z 836/13

ČASŤ C: ŤARCHY

Bez zápisu.

Iné údaje

Bez zápisu.

KOPIA

ÚKON SPOPLATNENÝ

Objednávka: 4b1. 2119 /2014
Vyhotovil: Eva Medvedova

Okresný úrad Brezno
katastrálny odbor

VÝPIS Z KATASTRA NEHNUTEĽNOSTÍ

Okres : 603 Brezno
Obec : 508 853 PODBREZOVÁ
Katastrálne územie: 847 216 Podbrezová

Dátum vyhotovenia: 23.10.2014
Čas vyhotovenia : 09:09:09

VÝPIS Z LISTU VLASTNÍCTVA č. 956 - čiastočný

ČASŤ A: MAJETKOVÁ PODSTATA

PARCELY registra "E" evidované na mape určeného operátu

Parcelné číslo	Výmera v m2	Druh pozemku	Umiest. pozemku	Pôvodné k.ú.	Počet p. UC
324	116	Orná pôda	1		

* * * Ostatné PARCELY registra "E" nevyžiadané * * *

Legenda:

Kód umiestnenia pozemku
1 - Pozemok je umiestnený v zastavanom území obce

ČASŤ B: VLASTNÍCI A INÉ OPRÁVNENÉ OSOBY

Por. číslo	Priezvisko, meno (názov), rodné priezvisko, dátum narodenia, rodné číslo (IČO) a miesto trvalého pobytu (sídlo) vlastníka, spoluvlastnícky podiel

Účastník právneho vzťahu: Vlastník

1 Jablonka Fridrich r. Jablonka,
Dátum narodenia:
Spoluvlastnícky podiel: 1/36

Titul nadobudnutia
Došlo r.1909, pod c.2596
PKV 253
ROZHODNUTIE OÚ V BREZNE Č. PPLH-A / 2001/ 031734/Krj-POZ.ZO DŇA 30.5.2001 O SCHVÁLENÍ ROEP-(PVZ-98/01)

4 Jablonka Jozef, (zom. 24.09.1992)
Dátum narodenia:
Spoluvlastnícky podiel: 1/108

Titul nadobudnutia
Došlo r.1936, pod c.1189
PKV 253
ROZHODNUTIE OÚ V BREZNE Č. PPLH-A / 2001/ 031734/Krj-POZ.ZO DŇA 30.5.2001 O SCHVÁLENÍ ROEP-(PVZ-98/01)

5 Jablonková Amália, (SPF)

Spoluvlastnícky podiel: 1/108

Titul nadobudnutia
Došlo r.1936, pod c.1189
PKV 253
ROZHODNUTIE OÚ V BREZNE Č. PPLH-A / 2001/ 031734/Krj-POZ.ZO DŇA 30.5.2001 O SCHVÁLENÍ ROEP-(PVZ-98/01)

6 Drozďová Emília r. Jablonková, (SPF)

Spoluvlastnícky podiel: 1/108

Titul nadobudnutia
Došlo r.1936, pod c.1189
PKV 253
ROZHODNUTIE OÚ V BREZNE Č. PPLH-A / 2001/ 031734/Krj-POZ.ZO DŇA 30.5.2001 O SCHVÁLENÍ ROEP-(PVZ-98/01)

8 Gál Ján r. Gál, (po Michalovi Jamriškovi SPF)

Spoluvlastnícky podiel: 1/12

Titul nadobudnutia
Došlo r.1888, pod c.1198
PKV 253
ROZHODNUTIE OÚ V BREZNE Č. PPLH-A / 2001/ 031734/Krj-POZ.ZO DŇA 30.5.2001 O SCHVÁLENÍ ROEP-(PVZ-98/01)

9 Kováčiková Oľga, Hámor 462/21, Podbrezová, SR
Dátum narodenia:
Spoluvlastnícky podiel: 21/256

Titul nadobudnutia
D 937/92
PKV 253
ROZHODNUTIE OÚ V BREZNE Č. PPLH-A / 2001/ 031734/Krj-POZ.ZO DŇA 30.5.2001 O SCHVÁLENÍ ROEP-(PVZ-98/01)

13 Štrbová Darina r. Králková, Čelno 10, Podbrezová, PSČ 976 98, SR
Dátum narodenia:
Spoluvlastnícky podiel: 7/384

Titul nadobudnutia
D 1396/83 N 20/93 NZ 20/93
PKV 253
ROZHODNUTIE OÚ V BREZNE Č. PPLH-A / 2001/ 031734/Krj-POZ.ZO DŇA 30.5.2001 O SCHVÁLENÍ ROEP-(PVZ-98/01)

15 Rusnák Juraj r. Rusnák, Ing., J. Murgaša 473, Podbrezová-Lopej, SR
Dátum narodenia:
Spoluvlastnícky podiel: 19/384

Titul nadobudnutia
24 D 84/95 D not 163/95
PKV 253
ROZHODNUTIE OÚ V BREZNE Č. PPLH-A / 2001/ 031734/Krj-POZ.ZO DŇA 30.5.2001 O SCHVÁLENÍ ROEP-(PVZ-98/01)

16 Rosenbergerová Magdaléna r. Rusnáková, Murgaša 469/4, Podbrezová, PSČ 976 98, SR
Dátum narodenia:
Spoluvlastnícky podiel: 19/384

Titul nadobudnutia
24 D 84/95 D not 163/95
PKV 253
ROZHODNUTIE OÚ V BREZNE Č. PPLH-A / 2001/ 031734/Krj-POZ.ZO DŇA 30.5.2001 O SCHVÁLENÍ ROEP-(PVZ-98/01)

Kováčiková Oľga r. Rusnáková, Hámor 462/21, Podbrezová, SR
Dátum narodenia:
Spoluvlastnícky podiel: 7/128

Titul nadobudnutia
24D 568/96,D not 605/96
PKV 253
ROZHODNUTIE OÚ V BREZNE Č. PPLH-A / 2001/ 031734/Krj-POZ.ZO DŇA 30.5.2001 O SCHVÁLENÍ ROEP-(PVZ-98/01)

20 Schóberová Anna, ŠLN 12, Brezno, PSČ 977 01, SR
Dátum narodenia:
Spoluvlastnícky podiel: 1/12

Titul nadobudnutia
D 112/00,D not 76/00
PKV 253
ROZHODNUTIE OÚ V BREZNE Č. PPLH-A / 2001/ 031734/Krj-POZ.ZO DŇA 30.5.2001 O SCHVÁLENÍ ROEP-(PVZ-98/01)

21 Mituníková Marta, Kolkáreň 28/34, Podbrezová, SR
Dátum narodenia:
Spoluvlastnícky podiel: 2/8

Titul nadobudnutia
N 174/04, Nz 29314/04 zo dňa 5.4.2004

22 Gáll Emanuel r. Gáll, ČSA 48, Brezno, PSČ 977 01, SR
Dátum narodenia:
Spoluvlastnícky podiel: 49/512

Titul nadobudnutia
D 4/99, D not 22/99 zo dňa 29.11.2000 - čz 383/05.

24 Motyčková Mária, Belohrad 334/9, Podbrezová - Lopej, PSČ 976 98, SR
Dátum narodenia:
Spoluvlastnícky podiel: 7/768

Titul nadobudnutia
Osvedčenie o dedičstve 14D4174/92, Dnot1155/93 zo dňa 26.8.1996 - Z 863/06

25 Bezáková Irma, Pavlovova 2, Bratislava II- Nivy, SR
Dátum narodenia:
Spoluvlastnícky podiel: 7/768

Titul nadobudnutia
Osvedčenie o dedičstve 14D4174/92, Dnot1155/93 zo dňa 26.8.1996 - Z 863/06

26 Kovalčík Jozef, Gruzínska 249/23, Bratislava- Ružinov, SR
Dátum narodenia:
Spoluvlastnícky podiel: 7/384

Titul nadobudnutia
Osvedčenie o dedičstve 14D4174/92, Dnot1155/93 zo dňa 26.8.1996 - Z 863/06

27 Švantnerová Zuzana r. Gállová, Vydrovo 97/36, Čiernv Balog, PSČ 97652, SR
Dátum narodenia:
Spoluvlastnícky podiel: 49/512

Titul nadobudnutia
Osvedčenie o dedičstve 4D 25/10, D not 36/10 zo dňa 1.3.2010, Z 656/10.

28 Králková Terézia r. Moravčíková, Šupkova 42/2, Podbrezová, SR
Dátum narodenia:
Spoluvlastnícky podiel: 7/384

Titul nadobudnutia
Osvedčenie o dedičstve 3D/159/2011 Dnot 129/2011 zo dňa 30.9.2011- Z 3081/11

29 Bauza Erich r. Bauza, Ing., Chalupkova 118/24, Podbrezová, PSČ 976 81, SR
Dátum narodenia:
Spoluvlastnícky podiel: 1/36

Titul nadobudnutia
Osvedčenie o dedičstve- 4D/700/12,Dnot 10/13 zo dňa 8.2.2013- Z 693/13.

Účastník právneho vzťahu: Správca

23 Slovenský pozemkový fond Bratislava, Búdková 36, 817 47 Bratislava 11, SR
IČO: 17335345
Spoluvlastnícky podiel: 0/0

Iné údaje
K vlastníkom č. 5, 6, 7, 8 je pod por.č. 23 správa ku všetkým nehnuteľnostiam

---

ČASŤ C: ŤARCHY

Bez zápisu.

Iné údaje

Por.č.: 1
Domnelý dedič v listine č.ROZHODNUTIE OÚ V BREZNE Č. PPLH-A / 2001/ 031734/Krj-POZ.ZO DŇA
30.5.2001 O SCHVÁLENÍ ROEP-(PVZ-98/01)
Por.č.: 4
Domnelý dedič v listine č.ROZHODNUTIE OÚ V BREZNE Č. PPLH-A / 2001/ 031734/Krj-POZ.ZO DŇA
30.5.2001 O SCHVÁLENÍ ROEP-(PVZ-98/01)

ÚKON SPOPLATNENÝ

KÓPIA

Objednávka: 4b1. 1157 /2014
Vyhotovil: Eva Medvedova

2

VÝPIS Z KATASTRA NEHNUTEĽNOSTÍ

Okres : 603 Brezno
Obec : 508 853 PODBREZOVÁ
Katastrálne územie: 847 216 Podbrezová

Dátum vyhotovenia: 23.10.2014
Čas vyhotovenia : 09:05:36

VÝPIS Z LISTU VLASTNÍCTVA č. 877 - čiastočný

ČASŤ A: MAJETKOVÁ PODSTATA

PARCELY registra "E" evidované na mape určeného operátu

Parcelné číslo	Výmera v m2	Druh pozemku	Umiest. pozemku	Pôvodné k.ú.	Počet p. UC
1198/2	732	Trvalé trávne porasty	2		1

* * * Ostatné PARCELY registra "E" nevyžiadané * * *

Legenda:

Kód umiestnenia pozemku
2 - Pozemok je umiestnený mimo zastavaného územia obce

ČASŤ B: VLASTNÍCI A INÉ OPRÁVNENÉ OSOBY

Por. číslo	Priezvisko, meno (názov), rodné priezvisko, dátum narodenia, rodné číslo (IČO) a miesto trvalého pobytu (sídlo) vlastníka, spoluvlastnícky podiel

Účastník právneho vzťahu: Vlastník

1 Šuhajda Juraj, (SPF)

Spoluvlastnícky podiel: 1/15

Titul nadobudnutia
Došlo r.1903, pod c.1707 Došlo r.1908, pod c.1960
PKV 610
ROZHODNUTIE OÚ V BREZNE Č. PPLH-A / 2001/ 031734/Krj-POZ.ZO DŇA 30.5.2001 O SCHVÁLENÍ ROEP-(PVZ-98/01)

2 Šuhajda Ján, (SPF)

Spoluvlastnícky podiel: 1/15

Titul nadobudnutia
Došlo r.1903, pod c.1707 Došlo r.1908, pod c.1960
PKV 610
ROZHODNUTIE OÚ V BREZNE Č. PPLH-A / 2001/ 031734/Krj-POZ.ZO DŇA 30.5.2001 O SCHVÁLENÍ ROEP-(PVZ-98/01)

3 Balková Terézia r. Šuhajdová, (SPF)

Spoluvlastnícky podiel: 1/15

Titul nadobudnutia
Došlo r.1903, pod c.1707 Došlo r.1908, pod c.1960
PKV 610
ROZHODNUTIE OÚ V BREZNE Č. PPLH-A / 2001/ 031734/Krj-POZ.ZO DŇA 30.5.2001 O SCHVÁLENÍ ROEP-(PVZ-98/01)

4 Šuhajda František, (SPF)

Spoluvlastnícky podiel: 1/15

Titul nadobudnutia
Došlo r.1903, pod c.1707 Došlo r.1908, pod c.1960
PKV 610
ROZHODNUTIE OÚ V BREZNE Č. PPLH-A / 2001/ 031734/Krj-POZ.ZO DŇA 30.5.2001 O SCHVÁLENÍ
ROEP-(PVZ-98/01)

5 Pániková Antónia r. Šuhajdová, (SPF)

Spoluvlastnícky podiel: 1/3

Titul nadobudnutia
Došlo r.1915, pod c.1458
PKV 610
ROZHODNUTIE OÚ V BREZNE Č. PPLH-A / 2001/ 031734/Krj-POZ.ZO DŇA 30.5.2001 O SCHVÁLENÍ
ROEP-(PVZ-98/01)

6 Čunderlíková Gizela r. Čunderlíková, Družby 265/3, Podbrezová-Lopej, PSČ 976 98, SR

Dátum narodenia:
Spoluvlastnícky podiel: 1/6

Titul nadobudnutia
20 D 22/95 D not 140/95
PKV 610
ROZHODNUTIE OÚ V BREZNE Č. PPLH-A / 2001/ 031734/Krj-POZ.ZO DŇA 30.5.2001 O SCHVÁLENÍ
ROEP-(PVZ-98/01)

7 Čunderlík Ladislav, (SPF)

Spoluvlastnícky podiel: 1/36

Titul nadobudnutia
Došlo r.1945, pod c.222
PKV 610
ROZHODNUTIE OÚ V BREZNE Č. PPLH-A / 2001/ 031734/Krj-POZ.ZO DŇA 30.5.2001 O SCHVÁLENÍ
ROEP-(PVZ-98/01)

9 Čunderlíková Margita, (po Márii r.Longauerovej,SPF)

Spoluvlastnícky podiel: 1/36

Titul nadobudnutia
Došlo r.1945, pod c.222
PKV 610
ROZHODNUTIE OÚ V BREZNE Č. PPLH-A / 2001/ 031734/Krj-POZ.ZO DŇA 30.5.2001 O SCHVÁLENÍ
ROEP-(PVZ-98/01)

10 Čunderlíková Gizela r. Čunderlíková, Družby 265/3, Podbrezová-Lopej, PSČ 976 98, SR

Dátum narodenia:
Spoluvlastnícky podiel: 1/36

Titul nadobudnutia
Došlo r.1945, pod c.222
PKV 610
ROZHODNUTIE OÚ V BREZNE Č. PPLH-A / 2001/ 031734/Krj-POZ.ZO DŇA 30.5.2001 O SCHVÁLENÍ
ROEP-(PVZ-98/01)

Čunderlíková Marta, (SPF)

Spoluvlastnícky podiel: 1/36

Titul nadobudnutia
Došlo r.1945, pod c.222
PKV 610
ROZHODNUTIE OÚ V BREZNE Č. PPLH-A / 2001/ 031734/Krj-POZ.ZO DŇA 30.5.2001 O SCHVÁLENÍ ROEP-(PVZ-98/01)

14 Čunderlíková Evženia r. Koždoňová, Hviezdoslavova 42/151, Podbrezová, PSČ 976 81, SR

Dátum narodenia:
Spoluvlastnícky podiel: 1/36

Titul nadobudnutia
D 4081/92 D not 474/93
PKV 610
ROZHODNUTIE OÚ V BREZNE Č. PPLH-A / 2001/ 031734/Krj-POZ.ZO DŇA 30.5.2001 O SCHVÁLENÍ ROEP-(PVZ-98/01)

16 Peťková Katarína r. Schmidtová, Švermova 32, Hronec, PSČ 97645, SR

Dátum narodenia:
Spoluvlastnícky podiel: 2/30

Titul nadobudnutia
4D 333/06, D not 99/06 zo dňa 2.8.2006 - čz 424/06.

17 Čunderlík Roman r. Čunderlík, Hájik 275/11, Lieskovec, SR

Dátum narodenia:
Spoluvlastnícky podiel: 1/36

Titul nadobudnutia
24D/228/09, D not 237/09 zo dňa 15.2.2010 - Z 745/10

Účastník právneho vzťahu: Správca

15 Slovenský pozemkový fond Bratislava, Búdková 36, 817 47 Bratislava 11, SR

IČO: 17335345
Spoluvlastnícky podiel: 0/0

Iné údaje
K vlastníkom č. 1, 2, 3, 4, 5, 7, 8, 9, 11 je pod por.č. 15 správa ku všetkým nehnuteľnostiam

---

ČASŤ C: ŤARCHY

Bez zápisu.

Iné údaje

Bez zápisu.

KOPIA

ÚKON SPOPLATNENÝ

Objednávka: 4b1. 2159 /2014
Vyhotovil: Eva Medvedova

Okresný úrad Brezno katastrálny odbor 2

VÝPIS Z KATASTRA NEHNUTEĽNOSTÍ

Okres : 603 Brezno
Obec : 508 853 PODBREZOVÁ
Katastrálne územie: 847 216 Podbrezová

Dátum vyhotovenia: 23.10.2014
Čas vyhotovenia : 09:04:54

VÝPIS Z LISTU VLASTNÍCTVA č. 837 - čiastočný

ČASŤ A: MAJETKOVÁ PODSTATA

PARCELY registra "C" evidované na katastrálnej mape nevyžiadané

PARCELY registra "E" evidované na mape určeného operátu

Parcelné číslo	Výmera v m2	Druh pozemku	Umiest. pozemku	Pôvodné k.ú.	Počet p. UO
3/3	375	Zastavané plochy a nádvoria	1		1
488/1	29	Trvalé trávne porasty	1		1

* * * Ostatné PARCELY registra "E" nevyžiadané * * *

Legenda:

Kód umiestnenia pozemku
1 - Pozemok je umiestnený v zastavanom území obce

ČASŤ B: VLASTNÍCI A INÉ OPRÁVNENÉ OSOBY

Por. číslo	Priezvisko, meno (názov), rodné priezvisko, dátum narodenia, rodné číslo (IČO) a miesto trvalého pobytu (sídlo) vlastníka, spoluvlastnícky podiel

Účastník právneho vzťahu: Vlastník

1 Rímskokatolícka cirkev, farnosť Lopej, Dolná 514/31, Podbrezová, PSČ 976 98, SR
IČO: 31938931
Spoluvlastnícky podiel: 1/1

Titul nadobudnutia
Došlo r.1878, pod c.1186
PKV 1,3,809
ROZHODNUTIE OÚ V BREZNE Č. PPLH-A / 2001/ 031734/Krj-POZ.ZO DŇA 30.5.2001 O SCHVÁLENÍ ROEP-(PVZ-98/01)
Dohoda o vydaní nehnuteľností V 2076/05 zo dňa 26.10.2005 - čz 368/05.
Rozhodnutie OPÚ v Brezne č.OPÚ-0176/2009/MAR zo dňa 25.3.2009 o schválení PPÚ - Z 868/09

ČASŤ C: ŤARCHY

Bez zápisu.

Iné údaje

Bez zápisu.

ÚKON SPOPLATNENÝ

KOPIA

Objednávka: 4b1. 1159 /2014
Vyhotovil: Eva Medvedova

Okresný úrad Brezno katastrálny odbor 2

VÝPIS Z KATASTRA NEHNUTEĽNOSTÍ

Okres : 603 Brezno
Obec : 508 853 PODBREZOVÁ
Katastrálne územie: 847 216 Podbrezová

Dátum vyhotovenia: 23.10.2014
Čas vyhotovenia : 09:03:57

VÝPIS Z LISTU VLASTNÍCTVA č. 775 - čiastočný

ČASŤ A: MAJETKOVÁ PODSTATA

PARCELY registra "C" evidované na katastrálnej mape

Parcelné číslo	Výmera v m2	Druh pozemku	Spôsob využ.p.	Druh chr.n	Umiest. pozemku	Právny vzťah
1595/1	2974	Zastavané plochy a nádvoria	25		1	

*** Ostatné PARCELY registra "C" nevyžiadané ***

Legenda:

Kód spôsobu využívania pozemku
25 - Pozemok, na ktorom je postavená ostatná inžinierska stavba a jej súčasti

Kód umiestnenia pozemku
1 - Pozemok je umiestnený v zastavanom území obce

STAVBY nevyžiadané

ČASŤ B: VLASTNÍCI A INÉ OPRÁVNENÉ OSOBY

Por. číslo	Priezvisko, meno (názov), rodné priezvisko, dátum narodenia, rodné číslo (IČO) a miesto trvalého pobytu (sídlo) vlastníka, spoluvlastnícky podiel

Účastník právneho vzťahu: Vlastník

2 Stredoslovenská vodárenská spoločnosť, a.s., Partizánska cesta 5, Banská Bystrica, SR
IČO: 36056006
Spoluvlastnícky podiel: 1/1

Titul nadobudnutia
VYHLÁSENIE VKLADTEĽA V 1893/02 ZO DŇA 23.8.2002

ČASŤ C: ŤARCHY

Bez zápisu.

Iné údaje

Bez zápisu.

ÚKON SPOPLATNENÝ

KOPIA

Objednávka: 4b1. 2157 /2014
Vyhotovil: Eva Medvedova

Okresný úrad katastrálny

VÝPIS Z KATASTRA NEHNUTEĽNOSTÍ

Okres : 603 Brezno
Obec : 508 853 PODBREZOVÁ
Katastrálne územie: 847 216 Podbrezová

Dátum vyhotovenia: 23.10.2014
Čas vyhotovenia : 09:03:00

VÝPIS Z LISTU VLASTNÍCTVA č. 774 - čiastočný

PLOMBA VYZNAČENÁ NA ZÁKLADE Z - 1856/2001

ČASŤ A: MAJETKOVÁ PODSTATA

PARCELY registra "C" evidované na katastrálnej mape

Parcelné číslo	Výmera v m2	Druh pozemku	Spôsob využ.p.	Druh chr.n	Umiest. pozemku	Právny vzťah
908	1092	Záhrady	4		1	

* * * Ostatné PARCELY registra "C" nevyžiadané * * *

Legenda:

Kód spôsobu využívania pozemku
4 - Pozemok prevažne v zastavanom území obce alebo v záhradkárskej osade, na ktorom sa pestuje zelenina, ovocie, okrasná nízka a vysoká zeleň a iné poľnohospodárske plodiny

Kód umiestnenia pozemku
1 - Pozemok je umiestnený v zastavanom území obce

STAVBY nevyžiadané

ČASŤ B: VLASTNÍCI A INÉ OPRÁVNENÉ OSOBY

Por. číslo	Priezvisko, meno (názov), rodné priezvisko, dátum narodenia, rodné číslo (IČO) a miesto trvalého pobytu (sídlo) vlastníka, spoluvlastnícky podiel

Účastník právneho vzťahu: Vlastník

1 Schüsser Igor, Lopej 305/43, Podbrezová, SR
Dátum narodenia:
Spoluvlastnícky podiel: 1/1

Titul nadobudnutia
KUPNA ZMLUVA V 874/96 ZO DNA 27.8.1996

ČASŤ C: ŤARCHY

Bez zápisu.

Iné údaje

Bez zápisu.

ÚKON SPOPLATNENÝ

Objednávka: 4b1. 2159 /2014
Vyhotovil: Eva Medvedova

KOPIA

Okresný úrad Brezno Katastrálny odbor 2

VÝPIS Z KATASTRA NEHNUTEĽNOSTÍ

Okres : 603 Brezno
Obec : 508 853 PODBREZOVÁ
Katastrálne územie: 847 216 Podbrezová

Dátum vyhotovenia: 23.10.2014
Čas vyhotovenia : 09:00:34

VÝPIS Z LISTU VLASTNÍCTVA č. 738 - čiastočný

ČASŤ A: MAJETKOVÁ PODSTATA

PARCELY registra "C" evidované na katastrálnej mape

Parcelné číslo	Výmera v m2	Druh pozemku	Spôsob využ.p.	Druh chr.n	Umiest. pozemku	Právny vzťah
1247	6310	Zastavané plochy a nádvoria	16		1	
1248	1770	Zastavané plochy a nádvoria	16		1	

Legenda:

Kód spôsobu využívania pozemku
16 - Pozemok, na ktorom je postavená nebytová budova označená súpisným číslom

Kód umiestnenia pozemku
1 - Pozemok je umiestnený v zastavanom území obce

STAVBY nevyžiadané

ČASŤ B: VLASTNÍCI A INÉ OPRÁVNENÉ OSOBY

Por. číslo	Priezvisko, meno (názov), rodné priezvisko, dátum narodenia, rodné číslo (IČO) a miesto trvalého pobytu (sídlo) vlastníka, spoluvlastnícky podiel

Účastník právneho vzťahu: Vlastník

1 SUNIK, s.r.o., Chalúpkova 102, Podbrezová, PSČ 976 81, SR
IČO: 31604196
Spoluvlastnícky podiel: 1/1

Titul nadobudnutia
V 448/94 ZO DNA 28.4.94.

ČASŤ C: ŤARCHY

Por.č.: 1
Záložné právo zo Zmluvy o zriadení záložného práva k nehnuteľnostiam, V 3313/08 v prospech Slovenská sporiteľňa, a.s., Tomášikova 48, Bratislava, (IČO: 00151653) na zabezpečenie pohľadávky na nehnuteľnosti: parc. KN č. 1247 a stavba social., stol. dielňa s.č. 1028 na parc. KN č. 1247.

Iné údaje

Bez zápisu.

ÚKON SPOPLATNENÝ

KOPIA

Objednávka: 4b1. 2154 /2014
Vyhotovil: Eva Medvedova

Okresný úrad Brezno katastrálny odbor
2

VÝPIS Z KATASTRA NEHNUTEĽNOSTÍ

Okres : 603 Brezno
Obec : 508 853 PODBREZOVÁ
Katastrálne územie: 847 216 Podbrezová

Dátum vyhotovenia: 23.10.2014
Čas vyhotovenia : 08:59:54

VÝPIS Z LISTU VLASTNÍCTVA č. 726 - čiastočný

ČASŤ A: MAJETKOVÁ PODSTATA

PARCELY registra "C" evidované na katastrálnej mape nevyžiadané

PARCELY registra "E" evidované na mape určeného operátu

Parcelné číslo	Výmera v m2	Druh pozemku	Umiest. pozemku	Pôvodné k.ú.	Počet p. UO
1234/3	745	Trvalé trávne porasty	1		1

Legenda:

Kód umiestnenia pozemku
1 - Pozemok je umiestnený v zastavanom území obce

STAVBY nevyžiadané

ČASŤ B: VLASTNÍCI A INÉ OPRÁVNENÉ OSOBY

Por. číslo — Priezvisko, meno (názov), rodné priezvisko, dátum narodenia, rodné číslo (IČO) a miesto trvalého pobytu (sídlo) vlastníka, spoluvlastnícky podiel

Účastník právneho vzťahu: Vlastník

2 Kriváň Július r. Kriváň, Ing., Štiavnička 211/47, Podbrezová, PSČ 976 81, SR
Dátum narodenia:
Spoluvlastnícky podiel: 1/1

Titul nadobudnutia
Osvedčenie o dedičstve 3D 101/12, D not 110/12 zo dňa 15.8.2012 - Z 2241/12

ČASŤ C: ŤARCHY

Bez zápisu.

Iné údaje

Bez zápisu.

ÚKON SPOPLATNENÝ

KOPIA

Objednávka: 4b1. 2154 /2014
Vyhotovil: Eva Medvedova

Okresný úrad Brezno katastrálny odbor 2

VÝPIS Z KATASTRA NEHNUTEĽNOSTÍ

Okres : 603 Brezno
Obec : 508 853 PODBREZOVÁ
Katastrálne územie: 847 216 Podbrezová

Dátum vyhotovenia: 23.10.2014
Čas vyhotovenia : 08:59:16

VÝPIS Z LISTU VLASTNÍCTVA č. 683 - čiastočný

ČASŤ A: MAJETKOVÁ PODSTATA

PARCELY registra "C" evidované na katastrálnej mape

Parcelné číslo	Výmera v m2	Druh pozemku	Spôsob využ.p.	Druh chr.n	Umiest. pozemku	Právny vzťah
1510/3	62730	Zastavané plochy a nádvoria	18		1	
1761/5	14161	Vodné plochy	11		1	
2421	5682	Vodné plochy	11		2	

*** Ostatné PARCELY registra "C" nevyžiadané ***

Legenda:

Kód spôsobu využívania pozemku
11 - Vodný tok (prirodzený - rieka, potok; umelý - kanál, náhon a iné)
18 - Pozemok, na ktorom je dvor

Kód umiestnenia pozemku
1 - Pozemok je umiestnený v zastavanom území obce
2 - Pozemok je umiestnený mimo zastavaného územia obce

PARCELY registra "E" evidované na mape určeného operátu nevyžiadané

STAVBY nevyžiadané

ČASŤ B: VLASTNÍCI A INÉ OPRÁVNENÉ OSOBY

Por. číslo | Priezvisko, meno (názov), rodné priezvisko, dátum narodenia, rodné číslo (IČO) a miesto trvalého pobytu (sídlo) vlastníka, spoluvlastnícky podiel

Účastník právneho vzťahu: Vlastník

1 Železiarne Podbrezová, a.s., Kolkáreň 35, Podbrezová, SR
IČO: 31562141
Spoluvlastnícky podiel: 1/1

Titul nadobudnutia
ZIADOST O ZAPIS ZO DNA 23.11.93.
ZIADOST O ZAPIS ZO DNA 5.4.1994
ZIADOST O ZAPIS ZO DNA 14.11.1994
ZIADOST O ZAPIS ZO DNA 14.11.1994
V 943/94 ZO DNA 16.11.1994
ZIADOST O ZAPIS ZO DNA 24.1.1995
ZIADOST O ZAPIS ZO DNA 16.2.1995
V 224/95 ZO DNA 1.3.1995
ZIADOST O ZAPIS ZO DNA 18.4.1997, KP/1917/97, POTVRDENIE OU.
KÚP.ZML.-V 827/97 ZO DŇA 8.8.97 (PVZ 98/97)
ŽIADOSŤ O ZÁPIS GARÁŽÍ ZO DŇA 2.6.97 (PVZ 134/97)
ZML.O PREVODE -V 962/97 ZO DŇA 19.9.97 (PVZ 135/97)
KÚPNA ZMLUVA V 229/98 ZO DŇA 25.2.1998
N 65/98,NZ 67/98 ZO DŇA 6.3.98 (PVZ 45/98)
KÚPNA ZMLUVA V 602/98 ZO DŇA 27.5.1998 - 103/98.
KÚPNA ZMLUVA V 624/98 ZO DŇA 3.6.1998 - 117/98.
KÚP.ZML.-V 1345/98 ZO DŇA 12.10.98 (PVZ 213/98)

KÚP.ZML.-V 136/98 ZO DŇA 3.2.98, V 184/98 ZO DŇA 12.2.98, V 185/98 ZO DŇA 12.2.98
221/98 ZO DŇA 25.2.98, V 222/98 ZO DŇA 25.2.98, V 616/98 ZO DŇA 1.6.98, V 1096/98
21.8.98, V 1346/98 ZO DŇA 12.10.98 (PVZ 219/98)
ŽIADOSŤ O ZÁPIS STAVBY ZO DŇA 4.1.99 (PVZ 11/99)
ŽIADOSŤ O ZÁPIS STAVBY ZO DŇA 30.3.99 (PVZ 136/99)
ŽIADOSŤ O ZÁPIS STAVIEB ZO DŇA 20.4.99 (PVZ 147/99)
KÚP.ZML.-V 977/99 ZO DŇA 8.6.99 (PVZ 266/99)
ŽIADOSŤ O ZÁPIS STAVBY ZO DŇA 24.8.99, Č.J.40/99 (PVZ 333/99)
ŽIADOSŤ O ZÁPIS STAVNY ZO DŇA 5.11.99 (PVZ 387/99)
ŽIADOSŤ O ZÁPIS STAVBY ZO DŇA 5.11.99 (PVZ 388/99)
ŽIADOSŤ O ZÁPIS STAVBY ZO DŇA 19.11.99 (PVZ 420/99)
KÚP.ZML.-V 290/2000 ZO DŇA 19.1.2000 (PVZ 7/2000)
ŽIADOSŤ O ZMENU KP 1917/2000 Z 15.3.2000 - PVZ 149/2000.
KÚPNA ZMLUVA V 960/2000 ZO DŇA 15.5.2000 - PVZ 161/2000.
KÚPNA ZMLUVA V 842/2000 ZO DŇA 17.4.2000 - PVZ 177/2000.
KÚPNA ZMLUVA V 840/2000 ZO DŇA 14.4.2000 - PVZ 177/2000.
KÚPNA ZMLUVA V 560/2000 ZO DŇA 3.3.2000 - PVZ 177/2000.
KÚPNA ZMLUVA V 1127/2000 ZO DŇA 22.6.2000 - PVZ 178/2000.
N 201/2000, NZ 195/2000 ZO DŇA 27.6.2000 - PVZ 179/2000.
KÚPNA ZMLUVA V 1573/2000 ZO DŇA 11.9.2000 - ČZ 250/2000.
KÚPNA ZMLUVA V 1572/2000 ZO DŇA 11.9.2000 - ČZ 251/2000.
ŽIADOSŤ O ZÁPIS ZO DŇA 30.1.2001 - ČZ 26/2001.
KÚP.ZML.-V 207/01 ZO DŇA 5.2.2001 (ČZ 45/01)
KÚP.ZML.-V 179/01 ZO DŇA 29.1.2001 (ČZ 49/01)
LISTINY O SÚPIS.ČÍSLE ZO DŇA 27.6.2001,ČESTNÉ PREHLÁSENIE
KÚPNA ZMLUVA V-1736/2001 ZO DŇA 7.9.2001.
N 487/01,NZ 478/01 ZO DŇA 28.12.2001 (PVZ 2/02)
LISTINA O ZMENE S.Č. ZO DŇA 4.12.2002
LISTINA O URČENÍ SÚP.ČÍSLA Č.40/2003 ZO DŇA 18.12.2002 - PZ 25/03
ŽIADOSŤ O ZÁPIS ZO DŇA 6.3.2003 - PZ 59/03
ŽIADOSŤ O ZÁPIS ZO DŇA 10.3.2003 - PZ 60/03
KÚPNA ZMLUVA V 225/03 ZO DŇA 10.2.2003 - PZ 173/03
LISTINA O PRIDELENÍ S.Č. 40/2000 ZO DŇA 31.3.2000 - PZ 207/03
ŽIADOSŤ O ZÁPIS - ROZHODNUTIE O URČENÍ SÚP.ČÍSLA Č.490/03 ZO DŇA 8.8.2003 - PZ 225/03
Žiadosť o zápis - Rozhodnutie o súp.čísle č.150/2004 zo dňa 17.2.2004
Žiadosť o zápis č.47/Gp/2004 zo dňa 5.3.2004
Rozhodnutie o súp.čísle 534/04 zo dňa 28.6.2004
Rozhodnutie o súp.čísle 568,569,570,571/04 zo dňa 7.7.2004
Rozhodnutie o súp.čísle 155/05 zo dňa 8.2.2005.
Rozhodnutie o súpisnom čísle 398/05 zo dňa 28.4.2005
Kúpna zmluva V 1467/05 zo dňa 29.7.2005.
Zámenná zmluva V 1296/05 zo dňa 8.7.2005.
Kúpna zmluva V 1891/05 zo dňa 18.10.2005 - čz 332/05.
Kúpna zmluva V 1966/05 zo dňa 5.10.2005 - čz 335/05.
Kúpna zmluva V 2273/05 zo dňa 22.12.2005 - č.z. 415/05.
Kúpna zmluva V 2405/05 zo dňa 21.12.2005 - čz 2/06.
Rozhodnutie o určení súpisného čísla 178/06 zo dňa 24.2.06- čz 128/06
Žiadosť o zápis zo dňa 9.3.2006 - čz 134/06.
Rozhodnutie o určení súpisného čísla zo dňa 14.9.2005 -čz 166/06
Rozhodnutie o určení súpisného čísla 742/06 zo dňa 10.10.2006 - čz 340/06.
Rozhodnutie o určení súpisného čísla 774/06 zo dňa 6.11.2006 - čz 438/06.
Rozhodnutie o určení súpisného čísla 164/07 zo dňa 19.2.2007 - Z 356/07.
Kúpna zmluva V 241/07 zo dňa 5.3.2007.
Kúpna zmluva V 943/08 zo dňa 23.5.08.
Kúpna zmluva V 942/08 zo dňa 26.5.2008.
Kúpna zmluva V 1877/08 zo dňa 6.8.2008 - č.z.337/08.
Rozhodnutie OPÚ v Brezne č.OPÚ-0176/2009/MAR zo dňa 25.3.2009 o schválení PPÚ - Z 868/09
Kúpna zmluva V 790/09 zo dňa 8.6.2009
Zámenná zmluva V 2117/09 zo dňa 22.12.2009
Kúpna zmluva V-199/2012 zo dňa 28.2.2012.
Kúpna zmluva- V 1010/12 zo dňa 27.6.2012.
Kúpna zmluva V 1523/12 zo dňa 10.9.2012.
Kúpna zmluva V-1689/2012 zo dňa 11.10.2012.
Rozhodnutie o určení súpisného čísla č. 2208/12 zo dňa 8.10.2012- Z 2667/12.
Rozhodnutie o určení súpisného čísla č. 1619/2013 zo dňa 21.8.2013- Z 2669/13.
Rozhodnutie o určení súpisného čísla č.j. 484/2014 zo dňa 11.2.2014, Z 435./14.
Rozhodnutie o určení súpisného čísla č. 832/2014 zo dňa 18.3.2014, Z 891/14
Darovacia zmluva V 930/13 zo dňa 6.6.2013

a zmluva V 1318/14 zo dňa 17.7.2014
na zmluva V 1362/14 zo dňa 28.7.2014.
úpna zmluva V 1698/14 zo dňa 26.8.2014.
Kúpna zmluva V 1950/14 zo dňa 9.10.2014

ČASŤ C: ŤARCHY

Vecné bremeno na parc. C- KN č. 1561/1 podľa V 406/14 v prospech vlastníkov bytového domu Štiavnička 208/41, 42 Podbrezová.
Por.č.: 1
VECNE BREMENO:STRPIET PRISTUP POVERENYCH PRACOVNIKOV,PRIJAZD NAKLADNYCH AUTOMOBILOV A MANIPULACIUSO STATNYMI MOBILIZACNYMI REZERVAMI V SKLADE C 599 A POZEMKU P KN C 1763/9.POVINNY Z
VECNEHO BREMENA JE ZP A S PODBREZOVA A OPRAVNENY U VECNEHO BREMENA JE MH SR,MIEROVA 19 BRATISLAVA
Por.č.: 1
Záložné právo zo zmluvy o zriadení záložného práva k nehnuteľnostiam a mandátna zmluva č. 625/AUCC/05-ZZ/1, V 251/10 v prospech Slovenskej sporiteľne, a.s., Tomášikova 48, Bratislava, IČO: 00 151 653 na zabezpečenie úveru na nehnuteľnosti: parc. C KN č. 10/3, 10/7, 11/2, 1200/21, 1200/23 a stavby s.č. 646 na parc. C KN č. 10/7, s.č. 58603 na parc. C KN č. 10/3, s.č. 58605 na parc. C KN č. 11/2, s.č. 58615 na parc. C KN č. 1200/21 s.č. 58638 na parc. C KN č. 1200/23.
Por.č.: 1
Záložné právo zo Zmluvy o zriadení záložného práva k nehnuteľným veciam, V 1404/13 v prospech Tatra banky, a.s., Hodžovo námestie 3, Bratislava, (IČO: 00686930) na zabezpečenie pohľadávky na nehnuteľnosti: parc. C- KN č. 1200/51, 1200/43, 1203/6, 1207/8 1207/10, 1619, 1908/5 a stavby: výr. hala EOP a ZPO I s.č. 58022 na parc. C- KN č. 1200/51, doprava a dávkovanie prísad s.č. 58028 na parc. C- KN č. 1200/43, čerp. stan. vody OC 11 s.č. 595 na parc. C- KN č. 1619, kyslikáreň s.č. 58627 na parc. C- KN č. 1203/6, budova vstupnej rozvodne s.č. 58622 na parc. C- KN č. 1207/8, bend. chl. veža - vodojem s.č. 6415 na parc. C- KN č. 1908/5, budova kompenz. stanice s.č. 58024 na parc. C KN č. 1207/10.
Por.č.: 1
Záložné právo zo Zmluvy o zriadení záložného práva k nehnuteľnosti č. V-192/2014 v prospech Tatra banky, a.s., Bratislava, (IČO: 00686930) na zabezpečenie pohľadávky na nehnuteľnosti: parc. C-KN č. 1200/52, 1207/20, 1698/4, 3918.
Por.č.: 1
Vecné bremeno na parc. C- KN č. 1562/1 podľa V 404/14 v prospech vlastníkov bytového domu Štiavnička 205/35, 36 Podbrezová.
Por.č.: 1
Vecné bremeno na parc. C- KN č. 1561/1 podľa V 407/14 v prospech vlastníkov bytového domu Štiavnička 209/43,44 Podbrezová.
Por.č.: 1
Vecné bremeno na parc. C- KN č. 1561/1 podľa V 405/14 v prospech vlastníkov bytového domu Štiavnička 207/39, 40 Podbrezová.
Por.č.: 1
Vecné bremeno na parc. C- KN č. 1561/1 podľa V 403/14 v prospech vlastníkov bytového domu Štiavnička 203/31 Podbrezová.

Iné údaje

Bez zápisu.

KOPIA

ÚKON SPOPLATNENÝ

Objednávka: 4b1. 2154 /2014
Vyhotovil: Eva Medvedova

Okresný úrad Brezno katastrálny odbor
2

VÝPIS Z KATASTRA NEHNUTEĽNOSTÍ

Okres : 603 Brezno
Obec : 508 853 PODBREZOVÁ
Katastrálne územie: 847 216 Podbrezová

Dátum vyhotovenia: 23.10.2014
Čas vyhotovenia : 08:56:47

VÝPIS Z LISTU VLASTNÍCTVA č. 673

ČASŤ A: MAJETKOVÁ PODSTATA

PARCELY registra "C" evidované na katastrálnej mape

Parcelné číslo	Výmera v m2	Druh pozemku	Spôsob využ.p.	Druh chr.n	Umiest. pozemku	Právny vzťah
889	575	Záhrady	4		1	

Legenda:

Kód spôsobu využívania pozemku
4 - Pozemok prevažne v zastavanom území obce alebo v záhradkárskej osade, na ktorom sa pestuje zelenina, ovocie, okrasná nízka a vysoká zeleň a iné poľnohospodárske plodiny

Kód umiestnenia pozemku
1 - Pozemok je umiestnený v zastavanom území obce

ČASŤ B: VLASTNÍCI A INÉ OPRÁVNENÉ OSOBY

Por. číslo	Priezvisko, meno (názov), rodné priezvisko, dátum narodenia, rodné číslo (IČO) a miesto trvalého pobytu (sídlo) vlastníka, spoluvlastnícky podiel

Účastník právneho vzťahu: Vlastník

1 Šteller Marian r. Šteller, MUDr. a Danka Štellerová r. Skalošová, Družby 311/49, Podbrezová-Lopej, PSČ 97698, SR
Dátum narodenia: 18.12.1956 Dátum narodenia:
Spoluvlastnícky podiel: 1/1

Titul nadobudnutia
KUPNA ZMLUVA RI 1272/91 ZO DNA 11.10.91 - (PVZ 47/92)

ČASŤ C: ŤARCHY

Por.č.: 1
Záložné právo zo zmluvy o zriadení záložného práva č. 199/2006, V 5/2007 v prospech Slovenskej sporiteľne, a.s., Suché mýto 4, Bratislava IČO: 00151653 na nehnuteľnosti par. C-KN 889.

Iné údaje

Bez zápisu.

ÚKON SPOPLATNENÝ

KOPIA

Objednávka: 4b1. 2124 /2014
Vyhotovil: Eva Medvedova

Okresný úrad Brezno katastrálny odbor

VÝPIS Z KATASTRA NEHNUTEĽNOSTÍ

Okres : 603 Brezno
Obec : 508 853 PODBREZOVÁ
Katastrálne územie: 847 216 Podbrezová

Dátum vyhotovenia: 23.10.201
Čas vyhotovenia : 08:56:18

VÝPIS Z LISTU VLASTNÍCTVA č. 640 - čiastočný

ČASŤ A: MAJETKOVÁ PODSTATA

PARCELY registra "C" evidované na katastrálnej mape

Parcelné číslo	Výmera v m2	Druh pozemku	Spôsob využ.p.	Druh chr.n	Umiest. pozemku	Právny vzťah
994/1	717	Zastavané plochy a nádvoria	15		1	
995	891	Trvalé trávne porasty	7		2	
996/1	288	Záhrady	4		1	
1510/2	4103	Zastavané plochy a nádvoria	18		1	
1717	2946	Zastavané plochy a nádvoria	22		1	
2270	528	Ostatné plochy	34		2	
2271	1078	Ostatné plochy	22		2	
2362	2460	Ostatné plochy	22		2	
2386	1974	Ostatné plochy	22		2	
2451	952	Zastavané plochy a nádvoria	22		2	

*** Ostatné PARCELY registra "C" nevyžiadané ***

Legenda:

Kód spôsobu využívania pozemku
- 4 - Pozemok prevažne v zastavanom území obce alebo v záhradkárskej osade, na ktorom sa pestuje zelenina, ovocie, okrasná nízka a vysoká zeleň a iné poľnohospodárske plodiny
- 7 - Pozemok lúky a pasienku trvalo porastený trávami alebo pozemok dočasne nevyužívaný pre trvalý trávny porast
- 15 - Pozemok, na ktorom je postavená bytová budova označená súpisným číslom
- 18 - Pozemok, na ktorom je dvor
- 22 - Pozemok, na ktorom je postavená inžinierska stavba - cestná, miestna a účelová komunikácia, lesná cesta, poľná cesta, chodník, nekryté parkovisko a ich súčasti
- 34 - Pozemok, na ktorom je manipulačná a skladová plocha, objekt a stavba slúžiaca lesnému hospodárstvu

Kód umiestnenia pozemku
- 1 - Pozemok je umiestnený v zastavanom území obce
- 2 - Pozemok je umiestnený mimo zastavaného územia obce

PARCELY registra "E" evidované na mape určeného operátu

Parcelné číslo	Výmera v m2	Druh pozemku	Umiest. pozemku	Pôvodné k.ú.	Počet p. U
842/6	1047	Ostatné plochy	1	5	
1237/5	237	Zastavané plochy a nádvoria	1		
1519/3	4598	Ostatné plochy	1		
1524/10	37	Trvalé trávne porasty	1		

*** Ostatné PARCELY registra "E" nevyžiadané ***

Legenda:

Kód umiestnenia pozemku
- 1 - Pozemok je umiestnený v zastavanom území obce

Kód pôvodného k.ú.
5 - VALASKA

STAVBY nevyžiadané

ČASŤ B: VLASTNÍCI A INÉ OPRÁVNENÉ OSOBY

Por. číslo	Priezvisko, meno (názov), rodné priezvisko, dátum narodenia, rodné číslo (IČO) a miesto trvalého pobytu (sídlo) vlastníka, spoluvlastnícky podiel

Účastník právneho vzťahu: Vlastník

1 Obec Podbrezová, Sládkovičova 76/6, Podbrezová, PSČ 976 81, SR
IČO: 00313688
Spoluvlastnícky podiel: 1/1

Titul nadobudnutia
V 338/93 zo dna 17.6.93
Ziadost o zapis zo dna 21.10.93.
ZIADOST O ZAPIS ZO DNA 24.6.1994
ZIADOST O ZAPIS HZ ZO DNA 15.4.1994
ZIADOST O ZAPIS ZO DNA 12.12.1994
ZIADOST O ZAPIS GP ZA DNA 3.3.1995
KZ V 365/95 ZO DNA 5.6.1995
POZ OU Z 23.3.1992,HZ 3268/89-JA Z 5.6.1989 (PVZ 40/92)
PROTOKOL-PAR 2,14 ZAK 138/91 ZB ZO DNA 1.7.1991(PVZ 68/92)
PROTOKOL-PAR 2/92 ZAK138/91 ZB ZO DNA 1.12.1992(PVZ 10/93)
PROTOKOL-PAR 2,14 ZAK 138/91 ZB ZO DNA 31.7.1991(PVZ 51/91)
V 1017/95 ZO DNA 8.12.1995
ZML.O PREV.-V 51/97 ZO DAN 14.1.97
KÚP.ZML.-V 986/97 ZO DŇA 26.9.97 (PVZ 150/97)
KÚPNA ZMLUVA V 310/98 ZO DŇA 23.3.1998 - 118/98.
ŽIADOSŤ O ZÁPIS GARÁŽE ZO DŇA 1.6.98 (PVZ 187/98)
KÚP.ZML.-V 184/98 ZO DŇA 12.2.98 (PVZ 219/98)
PROTOKOL O PRECHODE VLASTNÍCTVA DO MAJETKU OBCE ZO DŇA 6.4.99 (PVZ 261/99)
KÚP.ZML.-V 950/97 ZO DŇA 16.9.97 (PVZ 369/99)
PROTOKOL-V 346/99 ZO DŇA 10.2.99 (PVZ 380/99)
PROTOKOL O PRECHODE VLASTNÍCTVA DO MAJETKU OBCE ZO DŇA 8.9.99 (PVZ 67/2000)
KÚPNA ZMLUVA V 1180/2000 ZO DŇA 26.6.2000 - PVZ 201/2000.
LISTINA O URČENÍ SÚPISNÉHO ČÍSLA ZO DŇA 20.11.2000
1ER722/96-92,EX235/96 ZO DŇA 4.9.2001
LISTINA O URČENÍ S.Č.ZO DŇA 8.7.2002 Č.40/2002.
DELIMITAČNÝ PROTOKOL O ODOVZDÁVANÍ A PREVZAT NEHNUTEĽNÉHO MAJETKU ZO DŇA 15.1.2003 - PZ 74/03
Kúpna zmluva V 1953/03 zo dna 29.10.2003
Rozhodnutie o prechode vlastníckeho práva zo dňa 21.10.2004.
Kúpna zmluva V 1076/06 zo dňa 19.9.2006 - čz 323/06.
Zmluva o bezodplatnom prevode V 420/08 zo dňa 17.3.2008.
Rozhodnutie OPÚ v Brezne č.OPÚ-0176/2009/MAR zo dňa 25.3.2009 o schválení PPÚ - Z 868/09
Delimitačný protokol č.2/2010 zo dňa 3.2.2010 - Z 453/10
Kúpna zmluva V 1820/10 zo dňa 16.11.2010.
Kúpna zmluva V-633/2011 zo dňa 9.5.2011.
Kúpna zmluva V-408/2012 zo dňa 11.4.2012.
Protokol o prechode majetku zo dňa 7.2.2012- Z 406/12
Delimitačný protokol č. 31/2012 zo dňa 18.12.2012- Z 6/13.
Protokol č. 408/1300/2010 o odovzdaní a prevzatí nehnuteľného majetku zo dňa 8.6.2010, Z-3004/2010.

Poznámka
Zákaz scudzenia a zaťaženia pozemkov - parciel C-KN č. 2271, 2277, 2318, 2339, 2355, 2362, 2375, 2385, 2386, 2460, 2482, 2490, 2491, 2502, 2508, 2512, 2525, 2529, 2548, 2557, 2589, 2606, 2610, 2613, 2621, 2627, 2630, 2632, 2641, 2697, 2730, 2737, 2761, 2772, 2779, 2784, 2792, 2797, 2800, 2801, 2802, 2815, 2823, 2834, 2838, 2850, 2862, 2864, 2872, 2879, 2895, 2909, 2910, 2911, 2936, 2937, 2948, 2950, 2952, 2964, 2966, 2967, 2987, 2991, 3005, 3049, 3052, 3065, 3067, 3082, 3085, 3108, 3127/1,3127/2,3127/3, 3132, 3134, 3136, 3140, 3142, 3157, 3220, 3226, 3271, 3280, 3293, 3339, 3355, 3370, 3381/1, 3381/2, 3388, 3392, 3418,

, 3434, 3492, 3502, 3526, 3536, 3576, 3627, 3640, 3651, 3668, 3669, 3682, 3690, 3691, 93, 3694, 3705, 3706, 3735, 3771, 3806, 3861, 3867, 3870, 3880, 3884, 3912, 4058 určených projektom pozemkových úprav na spoločné zariadenia a opatrenia podľa Rozhodnutia OPÚ v Brezne č. OPÚ-0176/2009/MAR zo dňa 25. 3. 2009 o schválení PPÚ .

ČASŤ C: ŤARCHY

Por.č.: 1
Vecné bremeno in rem- právo prechodu v prospech Ing. Martina Chovanca r. Chovanec, nar. 17.6.1954 a Ing. Evy Chovancovej r. Dibákovej, nar. 6.11.1950, vrátane tretích osôb, právc vjazdu týchto osôb dopravnými a technickými prostriedkami cez parcelu KN č. 4160 k parcele C-KN č. 953/1, vecné bremeno prechádza i na prípadných ďalších vlastníkov- V1388/12.
Por.č.: 1
Vecné bremeno v prospech SR- Slovenská správa ciest, (IČO: 00003328) spočívajúce v umiestnení vyústenia priepustu z cesty č. I/ 66 do rieky Hron, prechodu a prejazdu oprávneného cez parcelu C-KN č. 1696/2 za účelom správy, prevádzky a údržby priepustu podľa V 1559/10.
Por.č.: 1
Vecné bremeno - povinnosť strpieť na pozemku CKN č.1761/8 uloženie stavby, prístup k stavbe pešo a motorovými vozidlami, odstraňovanie a okliesňovanie v nevyhnut.rozsahu stromy a iné porasty, vrátane potrebných kontrolných a ochranných zariadení a oporných vytyč.bodov, umiestňovanie na pozemku orientačné označenia a ich udržiavanie, a ďalšie ostatné povinnosti v súvislosti so stavbou a to podľa V 1024/13 v prospech Železiarní Podbrezová a.s., Kolkáreň 35, Podbrezová.
Por.č.: 1
Vecné bremeno: právo prechodu cez par. C-KN č. 3271/3 pešo a motorovými vozidlami k priľahlým pozemkom vo vlastníctve oprávneného Róberta Truneka, r. Trunek, nar. 22.7.1972, podľa V 1434/13.

Iné údaje

Bez zápisu.

KOPIA

ÚKON SPOPLATNENÝ

Objednávka: 4b1. 459 /2014
Vyhotovil: Eva Medvedova

Okresný úrad Brezno
katastrálny odbor

VÝPIS Z KATASTRA NEHNUTEĽNOSTÍ

Okres : 603 Brezno
Obec : 508 853 PODBREZOVÁ
Katastrálne územie: 847 216 Podbrezová

Dátum vyhotovenia: 23.10.201
Čas vyhotovenia : 08:52:03

VÝPIS Z LISTU VLASTNÍCTVA č. 540 - čiastočný

ČASŤ A: MAJETKOVÁ PODSTATA

PARCELY registra "C" evidované na katastrálnej mape

Parcelné číslo	Výmera v m2	Druh pozemku	Spôsob využ.p.	Druh chr.n	Umiest. pozemku	Právny vzťah
901	327	Záhrady	4		1	

* * * Ostatné PARCELY registra "C" nevyžiadané * * *

Legenda:

Kód spôsobu využívania pozemku
4 - Pozemok prevažne v zastavanom území obce alebo v záhradkárskej osade, na ktorom sa pestuje zelenina, ovocie, okrasná nízka a vysoká zeleň a iné poľnohospodárske plodiny

Kód umiestnenia pozemku
1 - Pozemok je umiestnený v zastavanom území obce

STAVBY nevyžiadané

ČASŤ B: VLASTNÍCI A INÉ OPRÁVNENÉ OSOBY

Por. číslo	Priezvisko, meno (názov), rodné priezvisko, dátum narodenia, rodné číslo (IČO) a miesto trvalého pobytu (sídlo) vlastníka, spoluvlastnícky podiel

Účastník právneho vzťahu: Vlastník

1 Veličová Margita r. Vágnerová, Družby 307/45, Podbrezová, SR
Dátum narodenia:
Spoluvlastnícky podiel: 1/2

Titul nadobudnutia
ROZS.OS 10C 798/88 ZO DNA 20.7.88 - (PVZ 50/88)

2 Veličová Margita r. Vágnerová, Družby 307/45, Podbrezová, SR
Dátum narodenia:
Spoluvlastnícky podiel: 1/2

Titul nadobudnutia
DAR.ZMLUVA RI 1437/88 ZO DNA 5.12.88 - (PVZ 25/89)

ČASŤ C: ŤARCHY

Bez zápisu.

Iné údaje

Bez zápisu.

Objednávka: 4b1/159 /2014
Vyhotovil: Eva Medvedova



ÚKON SPOPLATNENÝ

KOPIA

VÝPIS Z KATASTRA NEHNUTEĽNOSTÍ

Okres : 603 Brezno
Obec : 508 853 PODBREZOVÁ
Katastrálne územie: 847 216 Podbrezová

Dátum vyhotovenia: 23.10.201
Čas vyhotovenia : 08:51:20

VÝPIS Z LISTU VLASTNÍCTVA č. 521 - čiastočný

ČASŤ A: MAJETKOVÁ PODSTATA

PARCELY registra "C" evidované na katastrálnej mape

Parcelné číslo	Výmera v m2	Druh pozemku	Spôsob využ.p.	Druh chr.n	Umiest. pozemku	Právny vzťah
1627/12	25707	Zastavané plochy a nádvoria	20		2	
1630	15037	Zastavané plochy a nádvoria	20		2	

*** Ostatné PARCELY registra "C" nevyžiadané ***

Legenda:

Kód spôsobu využívania pozemku
20 - Pozemok, na ktorom je postavená inžinierska stavba - železničná, lanová a iná dráha a jej súčasti

Kód umiestnenia pozemku
2 - Pozemok je umiestnený mimo zastavaného územia obce

STAVBY nevyžiadané

ČASŤ B: VLASTNÍCI A INÉ OPRÁVNENÉ OSOBY

Por. číslo	Priezvisko, meno (názov), rodné priezvisko, dátum narodenia, rodné číslo (IČO) a miesto trvalého pobytu (sídlo) vlastníka, spoluvlastnícky podiel

Účastník právneho vzťahu: Vlastník

1 Slovenská republika

Spoluvlastnícky podiel: 1/1

Účastník právneho vzťahu: Správca

2 Železnice Slovenskej republiky, Bratislava v skrátenej forme,,ŽSR"., Klemensova 8, Bratislava, PSČ 81361, SR
IČO: 31364501
Spoluvlastnícky podiel: 0/0

Titul nadobudnutia
VYPIS Z OBCHODNEHO REGISTRA C I-533/94
Rozhodnutie o určení súpisného čísla 818/06 zo dňa 13.11.2006 - čz 62/07.

ČASŤ C: ŤARCHY

Bez zápisu.

Iné údaje

Bez zápisu.

ÚKON SPOPLATNENÝ

KOPIA

1/2154

Objednávka: 4b. /2014
Vyhotovil: Eva Medvedova



VÝPIS Z KATASTRA NEHNUTEĽNOSTÍ

Okres : 603 Brezno
Obec : 508 853 PODBREZOVÁ
Katastrálne územie: 847 216 Podbrezová

Dátum vyhotovenia: 23.10.201
Čas vyhotovenia : 08:50:18

VÝPIS Z LISTU VLASTNÍCTVA č. 511 - čiastočný

ČASŤ A: MAJETKOVÁ PODSTATA

PARCELY registra "C" evidované na katastrálnej mape

Parcelné číslo	Výmera v m2	Druh pozemku	Spôsob využ.p.	Druh chr.n	Umiest. pozemku	Právny vzťah
950	453	Zastavané plochy a nádvoria	16		1	

Legenda:

Kód spôsobu využívania pozemku
16 - Pozemok, na ktorom je postavená nebytová budova označená súpisným číslom

Kód umiestnenia pozemku
1 - Pozemok je umiestnený v zastavanom území obce

PARCELY registra "E" evidované na mape určeného operátu

Parcelné číslo	Výmera v m2	Druh pozemku	Umiest. pozemku	Pôvodné k.ú.	Počet p. UC
1093/3	133	Orná pôda	1		1

Legenda:

Kód umiestnenia pozemku
1 - Pozemok je umiestnený v zastavanom území obce

STAVBY nevyžiadané

ČASŤ B: VLASTNÍCI A INÉ OPRÁVNENÉ OSOBY

Por. číslo	Priezvisko, meno (názov), rodné priezvisko, dátum narodenia, rodné číslo (IČO) a miesto trvalého pobytu (sídlo) vlastníka, spoluvlastnícky podiel

Účastník právneho vzťahu: Vlastník

1 Longauer Marian r. Longauer, Družby 288/26, Podbrezová - Lopej, PSČ 976 98, SR
Dátum narodenia:
Spoluvlastnícky podiel: 1/1

Titul nadobudnutia
DAR.ZMLUVA RI 627/86 ZO DNA 2.7.86 - (PVZ 48/87)
Kúpna zmluva V-1064/2011 zo dňa 14.7.2011.

ČASŤ C: ŤARCHY

Bez zápisu.

Iné údaje

Bez zápisu.

ÚKON SPOPLATNENÝ

KOPIA

Objednávka: 4b1. 2159/2014
Vyhotovil: Eva Medvedova



VÝPIS Z KATASTRA NEHNUTEĽNOSTÍ

Okres : 603 Brezno
Obec : 508 853 PODBREZOVÁ
Katastrálne územie: 847 216 Podbrezová

Dátum vyhotovenia: 23.10.201
Čas vyhotovenia : 08:49:27

VÝPIS Z LISTU VLASTNÍCTVA č. 419 - čiastočný

ČASŤ A: MAJETKOVÁ PODSTATA

PARCELY registra "C" evidované na katastrálnej mape

Parcelné číslo	Výmera v m2	Druh pozemku	Spôsob využ.p.	Druh chr.n	Umiest. pozemku	Právny vzťah
910	970	Záhrady	4		1	

* * * Ostatné PARCELY registra "C" nevyžiadané * * *

Legenda:

Kód spôsobu využívania pozemku
4 - Pozemok prevažne v zastavanom území obce alebo v záhradkárskej osade, na ktorom sa pestuje zelenina, ovocie, okrasná nízka a vysoká zeleň a iné poľnohospodárske plodiny

Kód umiestnenia pozemku
1 - Pozemok je umiestnený v zastavanom území obce

STAVBY nevyžiadané

ČASŤ B: VLASTNÍCI A INÉ OPRÁVNENÉ OSOBY

Por. číslo	Priezvisko, meno (názov), rodné priezvisko, dátum narodenia, rodné číslo (IČO) a miesto trvalého pobytu (sídlo) vlastníka, spoluvlastnícky podiel

Účastník právneho vzťahu: Vlastník

3 Štulrajter Rastislav r. Štulrajter, Družby 303/41, Podbrezová, PSČ 97681, SR
Dátum narodenia:
Spoluvlastnícky podiel: 1/2

Titul nadobudnutia
Darovacia zmluva V-983/2010 zo dňa 7.7.2010.

4 Štulrajterová Jana r. Šimová, Družby 303/41, Podbrezová, PSČ 97681, SR
Dátum narodenia: 08.10.1976
Spoluvlastnícky podiel: 1/2

Titul nadobudnutia
Darovacia zmluva V-983/2010 zo dňa 7.7.2010.

ČASŤ C: ŤARCHY

Por.č.: 3
Právo doživotného bývania a užívania nehnuteľností v prospech Jozefa Kubaliaka, rod. Kubaliak, nar.3.10.1929 bytom Podbrezová, Družby 303/41 podľa listiny V 983/2010.
Por.č.: 4
Právo doživotného bývania a užívania nehnuteľností v prospech Jozefa Kubaliaka, rod. Kubaliak, nar.3.10.1929 bytom Podbrezová, Družby 303/41 podľa listiny V 983/2010.

Iné údaje

Bez zápisu.

KOPIA

ÚKON SPOPLATNENÝ

Objednávka: 4b1. 2157 /2014
Vyhotovil: Eva Medvedova

Okresný úrad Trnava
katastrálny odbor
2

VÝPIS Z KATASTRA NEHNUTEĽNOSTÍ

Okres : 603 Brezno
Obec : 508 853 PODBREZOVÁ
Katastrálne územie: 847 216 Podbrezová

Dátum vyhotovenia: 23.10.2014
Čas vyhotovenia : 08:38:13

VÝPIS Z LISTU VLASTNÍCTVA č. 397 - čiastočný

PLOMBA VYZNAČENÁ NA ZÁKLADE Z - 2290/2001

ČASŤ A: MAJETKOVÁ PODSTATA

PARCELY registra "C" evidované na katastrálnej mape

Parcelné číslo	Výmera v m2	Druh pozemku	Spôsob využ.p.	Druh chr.n	Umiest. pozemku	Právny vzťah
938	648	Zastavané plochy a nádvoria	15		1	
939/1	1396	Trvalé trávne porasty	7		1	

Legenda:

Kód spôsobu využívania pozemku
7 - Pozemok lúky a pasienku trvalo porastený trávami alebo pozemok dočasne nevyužívaný pre trvalý trávny porast
15 - Pozemok, na ktorom je postavená bytová budova označená súpisným číslom

Kód umiestnenia pozemku
1 - Pozemok je umiestnený v zastavanom území obce

STAVBY nevyžiadané

ČASŤ B: VLASTNÍCI A INÉ OPRÁVNENÉ OSOBY

Por. číslo	Priezvisko, meno (názov), rodné priezvisko, dátum narodenia, rodné číslo (IČO) a miesto trvalého pobytu (sídlo) vlastníka, spoluvlastnícky podiel

Účastník právneho vzťahu: Vlastník

1 Mravec Ján r. Mravec, Družby 32, Podbrezová-Lopej, SR
Dátum narodenia:
Spoluvlastnícky podiel: 1/2

Titul nadobudnutia
13D 1988/93,D NOT.47/94 ZO DNA 8.1.96.

2 Mravec Juraj r. Mravec, ČSA 4, Brezno, SR
Dátum narodenia:
Spoluvlastnícky podiel: 1/2

Titul nadobudnutia
13D 1988/93,D NOT.47/94 ZO DNA 8.1.96.

PLOMBA VYZNAČENÁ NA ZÁKLADE Z - 3586/2014

ČASŤ C: ŤARCHY

Por.č.: 1
PRAVO DOZIVOTNEHO BYVANIA A UZIVANIA PRE:ZELMIRU MRAVCOVU [*27.08.1931].

Ťarcha

Por.č.: 2
Záložné právo Daňového úradu, Brezno, Laskomerského 14, č.652/350/27884/04/Si zo dňa 19.5.2004 na nehnuteľnosti: parcelu CKN 938.
Por.č.: 2
PRAVO DOZIVOTNEHO BYVANIA A UZIVANIA PRE:ZELMIRU MRAVCOVU [*27.08.1931].

Iné údaje

Bez zápisu.

KOPIA

ÚKON SPOPLATNENÝ

Objednávka: 4b1. 2154 /2014
Vyhotovil: Eva Medvedova

Okresný úrad Brezno
katastrálny odbor
2

VÝPIS Z KATASTRA NEHNUTEĽNOSTÍ

Okres : 603 Brezno
Obec : 508 853 PODBREZOVÁ
Katastrálne územie: 847 216 Podbrezová

Dátum vyhotovenia: 23.10.201
Čas vyhotovenia : 08:37:21

VÝPIS Z LISTU VLASTNÍCTVA č. 358 - čiastočný

ČASŤ A: MAJETKOVÁ PODSTATA

PARCELY registra "C" evidované na katastrálnej mape

Parcelné číslo	Výmera v m2	Druh pozemku	Spôsob využ.p.	Druh chr.n	Umiest. pozemku	Právny vzťah
923	918	Záhrady	4		1	

* * * Ostatné PARCELY registra "C" nevyžiadané * * *

Legenda:

Kód spôsobu využívania pozemku
4 - Pozemok prevažne v zastavanom území obce alebo v záhradkárskej osade, na ktorom sa pestuje zelenina, ovocie, okrasná nízka a vysoká zeleň a iné poľnohospodárske plodiny

Kód umiestnenia pozemku
1 - Pozemok je umiestnený v zastavanom území obce

STAVBY nevyžiadané

ČASŤ B: VLASTNÍCI A INÉ OPRÁVNENÉ OSOBY

Por. číslo	Priezvisko, meno (názov), rodné priezvisko, dátum narodenia, rodné číslo (IČO) a miesto trvalého pobytu (sídlo) vlastníka, spoluvlastnícky podiel

Účastník právneho vzťahu: Vlastník

1 Tončík Pavel r. Tončík, Družby 298/36, Lopej, PSČ 976 98, SR
Dátum narodenia:
Spoluvlastnícky podiel: 1/2

Titul nadobudnutia
Kúpna zmluva RI 475/80 - čz 8/82.
RI 848/88 zo dňa 20.7.88 - čz 12/89.

4 Kaclíková Jana r. Tončíková, Mgr., 9.mája 2143/26, Brezno, PSČ 977 01, SR
Dátum narodenia:
Spoluvlastnícky podiel: 3/8

Titul nadobudnutia
9D 486/05, D not 160/05 zo dňa 17.8.2005 - čz 376/05.

5 Tončík Pavel r. Tončík, Družby 298/36, Lopej, PSČ 976 98, SR
Dátum narodenia:
Spoluvlastnícky podiel: 1/8

Titul nadobudnutia
9D 486/05, D not 160/05 zo dňa 17.8.2005 - čz 376/05.

ČASŤ C: ŤARCHY

Bez zápisu.

Iné údaje

Bez zápisu.

KOPIA

ÚKON SPOPLATNENÝ

Objednávka: 4b1. 2184 /2014
Vyhotovil: Eva Medvedova

Okresný úrad Brezno
katastrálny odbor
2

VÝPIS Z KATASTRA NEHNUTEĽNOSTÍ

Okres : 603 Brezno
Obec : 508 853 PODBREZOVÁ
Katastrálne územie: 847 216 Podbrezová

Dátum vyhotovenia: 23.10.2014
Čas vyhotovenia : 08:36:43

VÝPIS Z LISTU VLASTNÍCTVA č. 322 - čiastočný

ČASŤ A: MAJETKOVÁ PODSTATA

PARCELY registra "C" evidované na katastrálnej mape

Parcelné číslo	Výmera v m2	Druh pozemku	Spôsob využ.p.	Druh chr.n	Umiest. pozemku	Právny vzťah
919	922	Záhrady	4		1	

* * * Ostatné PARCELY registra "C" nevyžiadané * * *

Legenda:

Kód spôsobu využívania pozemku
4 - Pozemok prevažne v zastavanom území obce alebo v záhradkárskej osade, na ktorom sa pestuje zelenina, ovocie, okrasná nízka a vysoká zeleň a iné poľnohospodárske plodiny

Kód umiestnenia pozemku
1 - Pozemok je umiestnený v zastavanom území obce

STAVBY nevyžiadané

ČASŤ B: VLASTNÍCI A INÉ OPRÁVNENÉ OSOBY

Por. číslo	Priezvisko, meno (názov), rodné priezvisko, dátum narodenia, rodné číslo (IČO) a miesto trvalého pobytu (sídlo) vlastníka, spoluvlastnícky podiel

Účastník právneho vzťahu: Vlastník

1 Peniak Peter a Júlia r. Čaplická, Družby 299/37, Lopej, PSČ 976 98, SR
Dátum narodenia: Dátum narodenia:
Spoluvlastnícky podiel: 1/1

Titul nadobudnutia
KUPNA ZMLUVA RI 115/81 - (PVZ 8/81)

ČASŤ C: ŤARCHY

Por.č.: 1
Vklad záložného práva zo záložnej zmluvy V 2275/03 v prospech PSS, a.s. Bratislava, IČO: 31335004, Bajkalská 30 na založenie nehnuteľnosti na zabezpečenie úveru na stavbu - rodinný dom s.č.299 na KN č. 918/2 a parcely KN č.918/2, KN č.918/1, KN č.919 - 21/04
Por.č.: 1
Exekučný príkaz na vykonanie exekúcie predajom a zriadením exekučného záložného práva Ex 1537/09 zo dňa 11.11.2013 na nehnuteľnosti: par.C-KN č. 918/1, 918/2, 919 a rodinný dom s.č. 299 na par.C-KN č. 918/2. (JUDr. Andrea Cimermanová, Francisciho 1044/6, 960 01 Zvolen), zapísané 19.11.2013, Z 3521/13.
Por.č.: 1
Exekučný príkaz na vykonanie exekúcie predajom č.1537/09-B zo dňa 19.5.2014 na nehnuteľnosti: par.C-KN č. 918/1, 918/2, 919 a rodinný dom s.č. 299 na par.C-KN č. 918/2. (JUDr. Andrea Cimermanová, Francisciho 1044/6, 960 01 Zvolen), zapísané 29.5.2014
Por.č.: 1
Exekučný príkaz na zriadenie exekučného záložného práva č. EX 4112/2014 zo dňa 13.8.2014

Ťarcha

na nehnuteľnosti: parc. C- KN č. 918/1, 918/2, 919 a rod. dom s.č. 299 na parc. C- KN č. 918/2. (JUDr. Dagmar Kováčová, Šoltésovej 14, Bratislava) zapísané 21.8.2014

Iné údaje

Bez zápisu.

ÚKON SPOPLATNENÝ

KOPIA

Objednávka: 4b1. 2187 /2014
Vyhotovil: Eva Medvedova

Okresný úrad Banská Bystrica katastrálny odbor
2

VÝPIS Z KATASTRA NEHNUTEĽNOSTÍ

Okres : 603 Brezno
Obec : 508 853 PODBREZOVÁ
Katastrálne územie: 847 216 Podbrezová

Dátum vyhotovenia: 23.10.201
Čas vyhotovenia : 08:36:03

VÝPIS Z LISTU VLASTNÍCTVA č. 248 - čiastočný

ČASŤ A: MAJETKOVÁ PODSTATA

PARCELY registra "C" evidované na katastrálnej mape

Parcelné číslo	Výmera v m2	Druh pozemku	Spôsob využ.p.	Druh chr.n	Umiest. pozemku	Právny vzťah
943	738	Záhrady	4		1	

* * * Ostatné PARCELY registra "C" nevyžiadané * * *

Legenda:

Kód spôsobu využívania pozemku
4 - Pozemok prevažne v zastavanom území obce alebo v záhradkárskej osade, na ktorom sa pestuje zelenina, ovocie, okrasná nízka a vysoká zeleň a iné poľnohospodárske plodiny

Kód umiestnenia pozemku
1 - Pozemok je umiestnený v zastavanom území obce

STAVBY nevyžiadané

ČASŤ B: VLASTNÍCI A INÉ OPRÁVNENÉ OSOBY

Por. číslo	Priezvisko, meno (názov), rodné priezvisko, dátum narodenia, rodné číslo (IČO) a miesto trvalého pobytu (sídlo) vlastníka, spoluvlastnícky podiel

Účastník právneho vzťahu: Vlastník

1 Rafaelis Peter r. Rafaelis, Tulská 47, Banská Bystrica, SR
Dátum narodenia:
Spoluvlastnícky podiel: 2/6

Titul nadobudnutia
D 1774/76 ZO DNA 6.1.1977 (PVZ 19/77)

2 Rafaelis Peter r. Rafaelis, Tulská 47, Banská Bystrica, SR
Dátum narodenia:
Spoluvlastnícky podiel: 1/6

Titul nadobudnutia
D 1591/88 ZO DNA 28.9.1988 (PVZ 7/89)

3 Rafaelisová Elena r. Jarošová, JUDr., Tulská 5275/47, Banská Bystrica, PSČ 974 04, SR
Dátum narodenia:
Spoluvlastnícky podiel: 1/2

Titul nadobudnutia
Darovacia zmluva V 517/08 zo dňa 8.4.2008 - č.z.173/08.

ČASŤ C: ŤARCHY

Bez zápisu.

Iné údaje

Bez zápisu.

KOPIA

ÚKON SPOPLATNENÝ

Objednávka: 4b1. 4154 /2014
Vyhotovil: Eva Medvedova

Okresný úrad Brezno
katastrálny odbor
2

VÝPIS Z KATASTRA NEHNUTEĽNOSTÍ

Okres : 603 Brezno
Obec : 508 853 PODBREZOVÁ
Katastrálne územie: 847 216 Podbrezová

Dátum vyhotovenia: 23.10.2014
Čas vyhotovenia : 08:35:20

VÝPIS Z LISTU VLASTNÍCTVA č. 247 - čiastočný

ČASŤ A: MAJETKOVÁ PODSTATA

PARCELY registra "C" evidované na katastrálnej mape

Parcelné číslo	Výmera v m2	Druh pozemku	Spôsob využ.p.	Druh chr.n	Umiest. pozemku	Právny vzťah
906/1	505	Záhrady	4		1	

* * * Ostatné PARCELY registra "C" nevyžiadané * * *

Legenda:

Kód spôsobu využívania pozemku
4 - Pozemok prevažne v zastavanom území obce alebo v záhradkárskej osade, na ktorom sa pestuje zelenina, ovocie, okrasná nízka a vysoká zeleň a iné poľnohospodárske plodiny

Kód umiestnenia pozemku
1 - Pozemok je umiestnený v zastavanom území obce

STAVBY nevyžiadané

ČASŤ B: VLASTNÍCI A INÉ OPRÁVNENÉ OSOBY

Por. číslo	Priezvisko, meno (názov), rodné priezvisko, dátum narodenia, rodné číslo (IČO) a miesto trvalého pobytu (sídlo) vlastníka, spoluvlastnícky podiel

Účastník právneho vzťahu: Vlastník

1 Schüsserová Anna r. Vetráková, Družby 43, Podbrezová, SR
Dátum narodenia:
Spoluvlastnícky podiel: 1/1

Titul nadobudnutia
RI 377/76 ZO DNA 6.9.76 - (PVZ 25/76)
OP 840555 BB - (PVZ 65/91)
PLVH 653,735/89 - (PVZ 11/91)

ČASŤ C: ŤARCHY

Por.č.: 1
ZÁLOŽNÉ PRÁVO V PROSPECH DAŇOVÝ ÚRAD BREZNO Č.J. 652/240/84868/99/BAL ZO DŇA 9.12.99 NA PAR.KN Č.906/1,906/2, 905 A STAVBA S.Č.131 (PVZ 18/2000)
Por.č.: 1
Rozhodnutie Dňového úradu v Brezne o zriadení záložného práva č. 652/320/40181/10/Zan zo dňa 27.9.2010 na nehnuteľnosti: par. C-KN 905,906/1,906/2 a rodinný dom s.č. 131 na par. C-KN 905

Iné údaje

Bez zápisu.

Objednávka: 4b1. 2/14 /2014
Vyhotovil: Eva Medvedova



ÚKON SPOPLATNENÝ

KOPIA

VÝPIS Z KATASTRA NEHNUTEĽNOSTÍ

Okres : 603 Brezno
Obec : 508 853 PODBREZOVÁ
Katastrálne územie: 847 216 Podbrezová

Dátum vyhotovenia: 23.10.201
Čas vyhotovenia : 08:34:32

VÝPIS Z LISTU VLASTNÍCTVA č. 225 - čiastočný

ČASŤ A: MAJETKOVÁ PODSTATA

PARCELY registra "C" evidované na katastrálnej mape

Parcelné číslo	Výmera v m2	Druh pozemku	Spôsob využ.p.	Druh chr.n	Umiest. pozemku	Právny vzťah
887	371	Záhrady	4		1	
888	117	Záhrady	4		1	

*** Ostatné PARCELY registra "C" nevyžiadané ***

Legenda:

Kód spôsobu využívania pozemku
4 - Pozemok prevažne v zastavanom území obce alebo v záhradkárskej osade, na ktorom sa pestuje zelenina, ovocie, okrasná nízka a vysoká zeleň a iné poľnohospodárske plodiny

Kód umiestnenia pozemku
1 - Pozemok je umiestnený v zastavanom území obce

STAVBY nevyžiadané

ČASŤ B: VLASTNÍCI A INÉ OPRÁVNENÉ OSOBY

Por. číslo | Priezvisko, meno (názov), rodné priezvisko, dátum narodenia, rodné číslo (IČO) a miesto trvalého pobytu (sídlo) vlastníka, spoluvlastnícky podiel

Účastník právneho vzťahu: Vlastník

2 Filipová Martina r. Motyčková, Družby 312/50, Podbrezová, PSČ 976 98, SR
Dátum narodenia:
Spoluvlastnícky podiel: 1/1

Titul nadobudnutia
Kúpna zmluva V 420/2009 zo dňa 1.4.2009.
Dohoda o vyporiadaní BSM- V 2145/13 zo dňa 21.11.2013.

ČASŤ C: ŤARCHY

Por.č.: 2
Záložné právo zo Zmluvy o zriadení záložného práva k nehnuteľnostiam č. 11/2009 a mandátna zmluva podľa V 372/09 v prospech Slovenská sporiteľňa, a.s., Tomášikova 48, 832 37 Bratislava, IČO: 00 151 653 na zabezpečenie úveru na nehnuteľnosti a to:stavba s.č. 312 na parc. C-KN č. 886 a parcely C-KN č. 886, 887, 888.

Iné údaje

Bez zápisu.

Objednávka: 4b1484/2014
Vyhotovil: Eva Medvedova

ÚKON SPOPLATNENÝ

KOPIA

VÝPIS Z KATASTRA NEHNUTEĽNOSTÍ

Okres : 603 Brezno
Obec : 508 853 PODBREZOVÁ
Katastrálne územie: 847 216 Podbrezová

Dátum vyhotovenia: 23.10.2014
Čas vyhotovenia : 08:33:47

VÝPIS Z LISTU VLASTNÍCTVA č. 224 - čiastočný

ČASŤ A: MAJETKOVÁ PODSTATA

PARCELY registra "C" evidované na katastrálnej mape

Parcelné číslo	Výmera v m2	Druh pozemku	Spôsob využ.p.	Druh chr.n	Umiest. pozemku	Právny vzťah
912	911	Záhrady	4		1	

* * * Ostatné PARCELY registra "C" nevvžiadané * * *

Legenda:

Kód spôsobu využívania pozemku
4 - Pozemok prevažne v zastavanom území obce alebo v záhradkárskej osade, na ktorom sa pestuje zelenina, ovocie, okrasná nízka a vysoká zeleň a iné poľnohospodárske plodiny

Kód umiestnenia pozemku
1 - Pozemok je umiestnený v zastavanom území obce

STAVBY nevyžiadané

ČASŤ B: VLASTNÍCI A INÉ OPRÁVNENÉ OSOBY

Por. číslo	Priezvisko, meno (názov), rodné priezvisko, dátum narodenia, rodné číslo (IČO) a miesto trvalého pobytu (sídlo) vlastníka, spoluvlastnícky podiel

Účastník právneho vzťahu: Vlastník

2 Štefániková Viktória r. Štefániková, Mgr., Mýto pod Ďumbierom, č. 278, SR
Dátum narodenia:
Spoluvlastnícky podiel: 4/5

Titul nadobudnutia
Kúpna zmluva V 1892/09 zo dňa 20.11.2009.
Rozhodnutie o zmene súp. čísla č. 1094/2009 zo dňa 28.12.2009, Z-2708/09.

3 Rusnák Jozef r. Rusnák, ŠLN 6, Brezno, SR
Dátum narodenia:
Spoluvlastnícky podiel: 1/5

Titul nadobudnutia
Kúpna zmluva V 1892/09 zo dňa 20.11.2009.
Rozhodnutie o zmene súp. čísla č. 1094/2009 zo dňa 28.12.2009, Z-2708/09.

ČASŤ C: ŤARCHY

Bez zápisu.

Iné údaje

Bez zápisu.

ÚKON SPOPLATNENÝ

KÓPIA

Objednávka: 4b1. 2457 /2014
Vyhotovil: Eva Medvedova

Okresný úrad Brezno
katastrálny odbor

VÝPIS Z KATASTRA NEHNUTEĽNOSTÍ

Okres : 603 Brezno
Obec : 508 853 PODBREZOVÁ
Katastrálne územie: 847 216 Podbrezová

Dátum vyhotovenia: 23.10.2014
Čas vyhotovenia : 08:33:00

VÝPIS Z LISTU VLASTNÍCTVA č. 97 - čiastočný

ČASŤ A: MAJETKOVÁ PODSTATA

PARCELY registra "C" evidované na katastrálnej mape

Parcelné číslo	Výmera v m2	Druh pozemku	Spôsob využ.p.	Druh chr.n	Umiest. pozemku	Právny vzťah
903	832	Záhrady	4		1	

* * * Ostatné PARCELY registra "C" nevyžiadané * * *

Legenda:

Kód spôsobu využívania pozemku
4 - Pozemok prevažne v zastavanom území obce alebo v záhradkárskej osade, na ktorom sa pestuje zelenina, ovocie, okrasná nízka a vysoká zeleň a iné poľnohospodárske plodiny

Kód umiestnenia pozemku
1 - Pozemok je umiestnený v zastavanom území obce

STAVBY nevyžiadané

ČASŤ B: VLASTNÍCI A INÉ OPRÁVNENÉ OSOBY

Por. číslo	Priezvisko, meno (názov), rodné priezvisko, dátum narodenia, rodné číslo (IČO) a miesto trvalého pobytu (sídlo) vlastníka, spoluvlastnícky podiel

Účastník právneho vzťahu: Vlastník

1 Stieranková Marcela r. Galová, Družby 306/44, Podbrezová, PSČ 976 81, SR
Dátum narodenia: -- -- ----
Spoluvlastnícky podiel: 1/1

Titul nadobudnutia
DAR.ZMLUVA RI 187/91 ZO DNA 8.2.91 - (PVZ 36/91)

ČASŤ C: ŤARCHY

Bez zápisu.

Iné údaje

Bez zápisu.

KOPIA

ÚKON SPOPLATNENÝ

Objednávka: 4b1. 2157 /2014
Vyhotovil: Eva Medvedova

Okresný úrad Brezno, katastrálny odbor

VÝPIS Z KATASTRA NEHNUTEĽNOSTÍ

Okres : 603 Brezno
Obec : 508 853 PODBREZOVÁ
Katastrálne územie: 847 216 Podbrezová

Dátum vyhotovenia: 23.10.201
Čas vyhotovenia : 08:32:24

VÝPIS Z LISTU VLASTNÍCTVA č. 96 - čiastočný

ČASŤ A: MAJETKOVÁ PODSTATA

PARCELY registra "C" evidované na katastrálnej mape

Parcelné číslo	Výmera v m2	Druh pozemku	Spôsob využ.p.	Druh chr.n	Umiest. pozemku	Právny vzťah
899	683	Záhrady	4		1	

* * * Ostatné PARCELY registra "C" nevyžiadané * * *

Legenda:

Kód spôsobu využívania pozemku
4 - Pozemok prevažne v zastavanom území obce alebo v záhradkárskej osade, na ktorom sa pestuje zelenina, ovocie, okrasná nízka a vysoká zeleň a iné poľnohospodárske plodiny

Kód umiestnenia pozemku
1 - Pozemok je umiestnený v zastavanom území obce

STAVBY nevyžiadané

ČASŤ B: VLASTNÍCI A INÉ OPRÁVNENÉ OSOBY

Por. číslo — Priezvisko, meno (názov), rodné priezvisko, dátum narodenia, rodné číslo (IČO) a miesto trvalého pobytu (sídlo) vlastníka, spoluvlastnícky podiel

Účastník právneho vzťahu: Vlastník

3 Bočkorová Alica r. Vágnerová, Družby 308/46, Podbrezová-Lopej, PSČ 976 98, SR
Dátum narodenia:
Spoluvlastnícky podiel: 1/6

Titul nadobudnutia
R I 572/69 - 9/70

4 Bočkorová Alica r. Vágnerová, Družby 308/46, Podbrezová-Lopej, PSČ 976 98, SR
Dátum narodenia:
Spoluvlastnícky podiel: 2/6

Titul nadobudnutia
R I 572/69 - 9/70

5 Pápayová Renáta r. Vágnerová, Družby 308/46, Podbrezová - Lopej, PSČ 976 81, SR
Dátum narodenia:
Spoluvlastnícky podiel: 1/2

Titul nadobudnutia
Osvedčenie o dedičstve 4D 400/2013 Dnot 129/2013 zo dňa 30.1.2014- Z 521/14

ČASŤ C: ŤARCHY

Bez zápisu.

Iné údaje

Bez zápisu.

KOPIA

ÚKON SPOPLATNENÝ

Objednávka: 4b1. 2154 /2014
Vyhotovil: Eva Medvedova

VÝPIS Z KATASTRA NEHNUTEĽNOSTÍ

Okres : 603 Brezno
Obec : 508 853 PODBREZOVÁ
Katastrálne územie: 847 216 Podbrezová

Dátum vyhotovenia: 23.10.2014
Čas vyhotovenia : 08:31:39

VÝPIS Z LISTU VLASTNÍCTVA č. 89 - čiastočný

ČASŤ A: MAJETKOVÁ PODSTATA

PARCELY registra "C" evidované na katastrálnej mape

Parcelné číslo	Výmera v m2	Druh pozemku	Spôsob využ.p.	Druh chr.n	Umiest. pozemku	Právny vzťah
927	881	Záhrady	4		1	
928	294	Záhrady	4		1	

*** Ostatné PARCELY registra "C" nevyžiadané ***

Legenda:

Kód spôsobu využívania pozemku
4 - Pozemok prevažne v zastavanom území obce alebo v záhradkárskej osade, na ktorom sa pestuje zelenina, ovocie, okrasná nízka a vysoká zeleň a iné poľnohospodárske plodiny

Kód umiestnenia pozemku
1 - Pozemok je umiestnený v zastavanom území obce

STAVBY nevyžiadané

ČASŤ B: VLASTNÍCI A INÉ OPRÁVNENÉ OSOBY

Por. číslo — Priezvisko, meno (názov), rodné priezvisko, dátum narodenia, rodné číslo (IČO) a miesto trvalého pobytu (sídlo) vlastníka, spoluvlastnícky podiel

Účastník právneho vzťahu: Vlastník

3 Kičura Kajetán r. Kičura, JUDr., SNP 735/C, Čadca, SR
Dátum narodenia:
Spoluvlastnícky podiel: 1/1

Titul nadobudnutia
Darovacia zmluva V 1853/04 zo dňa 29.10.2004

ČASŤ C: ŤARCHY

Por.č.: 3
Vecné bremeno - právo doživotného bývania v prospech Anny Husárčekovej r.Judlovej, [redacted], Ing.Rudolfa Kičuru, [redacted], Anny Kičurovej r.Husárčekovej, podľa listiny DZ V 1853/04 zo dňa 29.10.2004.

Iné údaje

Bez zápisu.

KOPIA

ÚKON SPOPLATNENÝ

Objednávka: 4b1. 2114 /2014
Vyhotovil: Eva Medvedova

VÝPIS Z KATASTRA NEHNUTEĽNOSTÍ

Okres : 603 Brezno
Obec : 508 853 PODBREZOVÁ
Katastrálne územie: 847 216 Podbrezová

Dátum vyhotovenia: 23.10.201
Čas vyhotovenia : 08:31:00

VÝPIS Z LISTU VLASTNÍCTVA č. 80 - čiastočný

ČASŤ A: MAJETKOVÁ PODSTATA

PARCELY registra "C" evidované na katastrálnej mape

Parcelné číslo	Výmera v m2	Druh pozemku	Spôsob využ.p.	Druh chr.n	Umiest. pozemku	Právny vzťah
932	450	Záhrady	4		1	

*** Ostatné PARCELY registra "C" nevyžiadané ***

Legenda:

Kód spôsobu využívania pozemku
4 - Pozemok prevažne v zastavanom území obce alebo v záhradkárskej osade, na ktorom sa pestuje zelenina, ovocie, okrasná nízka a vysoká zeleň a iné poľnohospodárske plodiny

Kód umiestnenia pozemku
1 - Pozemok je umiestnený v zastavanom území obce

PARCELY registra "E" evidované na mape určeného operátu

Parcelné číslo	Výmera v m2	Druh pozemku	Umiest. pozemku	Pôvodné k.ú.	Počet p. UC
1102	478	Trvalé trávne porasty	1		1
1105	196	Trvalé trávne porasty	1		1

*** Ostatné PARCELY registra "E" nevyžiadané ***

Legenda:

Kód umiestnenia pozemku
1 - Pozemok je umiestnený v zastavanom území obce

STAVBY nevyžiadané

ČASŤ B: VLASTNÍCI A INÉ OPRÁVNENÉ OSOBY

Por. číslo	Priezvisko, meno (názov), rodné priezvisko, dátum narodenia, rodné číslo (IČO) a miesto trvalého pobytu (sídlo) vlastníka, spoluvlastnícky podiel

Účastník právneho vzťahu: Vlastník

6 Stieranková Miriama r. Stieranková, Družby 295/33, Podbrezová-Lopej, PSČ 976 98, SR

Dátum narodenia:
Spoluvlastnícky podiel: 1/1

Titul nadobudnutia
Darovacia zmluva V 1251/07 zo dňa 17.7.2007

ČASŤ C: ŤARCHY

Por.č.: 6
Vecné bremeno: Právo doživotného bývania a užívania nehnuteľností pre Ladislava Stieranku r. Stieranka nar. 15.9.1953 podľa zmluvy V 1251/07

Iné údaje

Bez zápisu.

KÓPIA

ÚKON SPOPLATNENÝ

Objednávka: 4b1. 1117 /2014
Vyhotovil: Eva Medvedova

Okresný úrad Prievidza katastrálny odbor

VÝPIS Z KATASTRA NEHNUTEĽNOSTÍ

Okres : 603 Brezno
Obec : 508 853 PODBREZOVÁ
Katastrálne územie: 847 216 Podbrezová

Dátum vyhotovenia: 23.10.2014
Čas vyhotovenia : 08:29:50

VÝPIS Z LISTU VLASTNÍCTVA č. 48 - čiastočný

ČASŤ A: MAJETKOVÁ PODSTATA

PARCELY registra "C" evidované na katastrálnej mape

Parcelné číslo	Výmera v m2	Druh pozemku	Spôsob využ.p.	Druh chr.n	Umiest. pozemku	Právny vzťah
884	634	Zastavané plochy a nádvoria	16		1	
885	107	Záhrady	4		1	

Legenda:

Kód spôsobu využívania pozemku
4 - Pozemok prevažne v zastavanom území obce alebo v záhradkárskej osade, na ktorom sa pestuje zelenina, ovocie, okrasná nízka a vysoká zeleň a iné poľnohospodárske plodiny
16 - Pozemok, na ktorom je postavená nebytová budova označená súpisným číslom

Kód umiestnenia pozemku
1 - Pozemok je umiestnený v zastavanom území obce

STAVBY nevyžiadané

ČASŤ B: VLASTNÍCI A INÉ OPRÁVNENÉ OSOBY

Por. číslo	Priezvisko, meno (názov), rodné priezvisko, dátum narodenia, rodné číslo (IČO) a miesto trvalého pobytu (sídlo) vlastníka, spoluvlastnícky podiel

Účastník právneho vzťahu: Vlastník

1 Snopko Viliam r. Snopko, Ing., Družby 51, Podbrezová, PSČ 976 81, SR
Dátum narodenia:
Spoluvlastnícky podiel: 1/2

Titul nadobudnutia
D 1225/65 - (PVZ 20/67)

3 Snopko Viliam r. Snopko, Ing., Družby 51, Podbrezová, PSČ 976 81, SR
Dátum narodenia:
Spoluvlastnícky podiel: 1/2

Titul nadobudnutia
24D1091/94,Dnot606/94 ZO DNA 4.10.1996

ČASŤ C: ŤARCHY

Bez zápisu.

Iné údaje

Bez zápisu.

KÓPIA

ÚKON SPOPLATNENÝ

Objednávka: 4b1. 1154 /2014
Vyhotovil: Eva Medvedova

Okresný úrad Brezno
katastrálny odbor
2

VÝPIS Z KATASTRA NEHNUTEĽNOSTÍ

Okres : 603 Brezno
Obec : 508 853 PODBREZOVÁ
Katastrálne územie: 847 216 Podbrezová

Dátum vyhotovenia: 23.10.201
Čas vyhotovenia : 11:19:43

VÝPIS Z LISTU VLASTNÍCTVA č. 1739 - čiastočný

ČASŤ A: MAJETKOVÁ PODSTATA

PARCELY registra "E" evidované na mape určeného operátu

Parcelné číslo	Výmera v m2	Druh pozemku	Umiest. pozemku	Pôvodné k.ú.	Počet p. U
1193/4	305	Trvalé trávne porasty	2		

* * * Ostatné PARCELY registra "E" nevyžiadané * * *

Legenda:

Kód umiestnenia pozemku
2 - Pozemok je umiestnený mimo zastavaného územia obce

ČASŤ B: VLASTNÍCI A INÉ OPRÁVNENÉ OSOBY

Por. číslo — Priezvisko, meno (názov), rodné priezvisko, dátum narodenia, rodné číslo (IČO) a miesto trvalého pobytu (sídlo) vlastníka, spoluvlastnícky podiel

Účastník právneho vzťahu: Vlastník

1 Piliarová Zlatica, (SPF)

Spoluvlastnícky podiel: 1/4

Titul nadobudnutia
Došlo r.1923, pod c.802
PKV 457
ROZHODNUTIE OÚ V BREZNE Č. PPLH-A / 2001/ 031734/Krj-POZ.ZO DŇA 30.5.2001 O SCHVÁLENÍ ROEP-(PVZ-98/01)

4 Žirková Edita r. Piliarová, Lužicka 7, Bratislava, SR
Dátum narodenia:
Spoluvlastnícky podiel: 1/8

Titul nadobudnutia
D 1925/92
PKV 457
ROZHODNUTIE OÚ V BREZNE Č. PPLH-A / 2001/ 031734/Krj-POZ.ZO DŇA 30.5.2001 O SCHVÁLENÍ ROEP-(PVZ-98/01)

5 Čunderlík Vojtech, Štúrova 9, Valaská, PSČ 976 46, SR
Dátum narodenia:
Spoluvlastnícky podiel: 1/8

Titul nadobudnutia
D 1428/80
PKV 457
ROZHODNUTIE OÚ V BREZNE Č. PPLH-A / 2001/ 031734/Krj-POZ.ZO DŇA 30.5.2001 O SCHVÁLENÍ ROEP-(PVZ-98/01)

7 Čunderlíková Monika, Ing., Vetvárska 17, Bratislava, SR
Dátum narodenia:
Spoluvlastnícky podiel: 2/8

Titul nadobudnutia
D396/02,Dnot53/02 ZO DŇA 9.10.2002

8 Řezaninová Marie r. Rudnayová, Družstevní 1765, Vsetín, ČR
Dátum narodenia:
Spoluvlastnícky podiel: 1/4

Titul nadobudnutia
11D 155/05, D not 193/05 zo dňa 26.10.2005 - čz 36/06.

Účastník právneho vzťahu: Správca

9 Slovenský pozemkový fond Bratislava, Búdková 36, 817 47 Bratislava 11, SR
IČO: 17335345
Spoluvlastnícky podiel: 0/0

Iné údaje
K vlastníkovi č. 1 je pod por.č. 9 správa ku všetkým nehnuteľnostiam

---

ČASŤ C: ŤARCHY

Bez zápisu.

Iné údaje

Bez zápisu.

ÚKON SPOPLATNENÝ

KOPIA

Objednávka: 4b1. 1159 /2014
Vyhotovil: Eva Medvedova

Okresný úrad Brezno
Katastrálny odbor

VÝPIS Z KATASTRA NEHNUTEĽNOSTÍ

Okres : 603 Brezno
Obec : 508 853 PODBREZOVÁ
Katastrálne územie: 847 216 Podbrezová

Dátum vyhotovenia: 23.10.2014
Čas vyhotovenia : 11:18:50

VÝPIS Z LISTU VLASTNÍCTVA č. 1737 - čiastočný

ČASŤ A: MAJETKOVÁ PODSTATA

PARCELY registra "E" evidované na mape určeného operátu

Parcelné číslo	Výmera v m2	Druh pozemku	Umiest. pozemku	Pôvodné k.ú.	Počet p. UO
1185/4	350	Trvalé trávne porasty	2		1

* * * Ostatné PARCELY registra "E" nevyžiadané * * *

Legenda:

Kód umiestnenia pozemku
2 - Pozemok je umiestnený mimo zastavaného územia obce

ČASŤ B: VLASTNÍCI A INÉ OPRÁVNENÉ OSOBY

Por. číslo	Priezvisko, meno (názov), rodné priezvisko, dátum narodenia, rodné číslo (IČO) a miesto trvalého pobytu (sídlo) vlastníka, spoluvlastnícky podiel

Účastník právneho vzťahu: Vlastník

3 Brieda Tomáš r. Brieda, Ing., Čelno 565/60, Podbrezová - Lopej, PSČ 976 98, SR
Dátum narodenia:
Spoluvlastnícky podiel: 1/2

Titul nadobudnutia
4D 244/04, D not 76/04 zo dňa 1.4.2004

4 Brieda Tomáš r. Brieda, Ing., Čelno 565/60, Podbrezová - Lopej, PSČ 976 98, SR
Dátum narodenia:
Spoluvlastnícky podiel: 1/2

Titul nadobudnutia
4D 243/04, D not 103/04 zo dňa 30.4.2004

ČASŤ C: ŤARCHY

Bez zápisu.

Iné údaje

Bez zápisu.

ÚKON SPOPLATNENÝ

KOPIA

Objednávka: 4b1. 2159 /2014
Vyhotovil: Eva Medvedova

Okresný úrad Brezno Katastrálny odbor

VÝPIS Z KATASTRA NEHNUTEĽNOSTÍ

Okres : 603 Brezno
Obec : 508 853 PODBREZOVÁ
Katastrálne územie: 847 216 Podbrezová

Dátum vyhotovenia: 23.10.2014
Čas vyhotovenia : 11:20:24

VÝPIS Z LISTU VLASTNÍCTVA č. 1754

ČASŤ A: MAJETKOVÁ PODSTATA

PARCELY registra "E" evidované na mape určeného operátu

Parcelné číslo	Výmera v m2	Druh pozemku	Umiest. pozemku	Pôvodné k.ú.	Počet p. UO
1233/2	1178	Trvalé trávne porasty	1		1

Legenda:

Kód umiestnenia pozemku
1 - Pozemok je umiestnený v zastavanom území obce

ČASŤ B: VLASTNÍCI A INÉ OPRÁVNENÉ OSOBY

Por. číslo — Priezvisko, meno (názov), rodné priezvisko, dátum narodenia, rodné číslo (IČO) a miesto trvalého pobytu (sídlo) vlastníka, spoluvlastnícky podiel

Účastník právneho vzťahu: Vlastník

1 Matula Ondrej, (SPF)

Spoluvlastnícky podiel: 1/1

Titul nadobudnutia
Došlo r.1964, pod c.220
PKV 384
ROZHODNUTIE OÚ V BREZNE Č. PPLH-A / 2001/ 031734/Krj-POZ.ZO DŇA 30.5.2001 O SCHVÁLENÍ ROEP-(PVZ-98/01)

Účastník právneho vzťahu: Správca

2 Slovenský pozemkový fond Bratislava, Búdková 36, 817 47 Bratislava 11, SR
IČO: 17335345
Spoluvlastnícky podiel: 0/0

Iné údaje
K vlastníkovi č. 1 je pod por.č. 2 správa ku všetkým nehnuteľnostiam

ČASŤ C: ŤARCHY

Bez zápisu.

Iné údaje

Bez zápisu.

ÚKON SPOPLATNENÝ

KOPIA

Objednávka: 4b1. 1117 /2014
Vyhotovil: Eva Medvedova



VÝPIS Z KATASTRA NEHNUTEĽNOSTÍ

Okres : 603 Brezno
Obec : 508 853 PODBREZOVÁ
Katastrálne územie: 847 216 Podbrezová

Dátum vyhotovenia: 23.10.2014
Čas vyhotovenia : 12:30:09

VÝPIS Z LISTU VLASTNÍCTVA č. 2993 - čiastočný

ČASŤ A: MAJETKOVÁ PODSTATA

PARCELY registra "C" evidované na katastrálnej mape

Parcelné číslo	Výmera v m2	Druh pozemku	Spôsob využ.p.	Druh chr.n	Umiest. pozemku	Právny vzťah
1011/2	1376	Záhrady	4		2	

* * * Ostatné PARCELY registra "C" nevyžiadané * * *

Legenda:

Kód spôsobu využívania pozemku
4 - Pozemok prevažne v zastavanom území obce alebo v záhradkárskej osade, na ktorom sa pestuje zelenina, ovocie, okrasná nízka a vysoká zeleň a iné poľnohospodárske plodiny

Kód umiestnenia pozemku
2 - Pozemok je umiestnený mimo zastavaného územia obce

ČASŤ B: VLASTNÍCI A INÉ OPRÁVNENÉ OSOBY

Por. číslo	Priezvisko, meno (názov), rodné priezvisko, dátum narodenia, rodné číslo (IČO) a miesto trvalého pobytu (sídlo) vlastníka, spoluvlastnícky podiel

Účastník právneho vzťahu: Vlastník

7 Demianová Mária r. Telecká, Ing., MPČL 2174/39, Brezno, PSČ 977 03, SR
Dátum narodenia:
Spoluvlastnícky podiel: 1/1

Titul nadobudnutia
Osvedčenie o dedičstve 2D 146/2014, Dnot 71/2014 zo dňa 15.5.2014, Z-1835/2014.
Osvedčenie o dedičstve 4D 549/2013, Dnot 184/2013 zo dňa 15.5.2014, Z-1836/2014.

ČASŤ C: ŤARCHY

Por.č.: 7
Záložné právo zo Zmluvy o zriadení záložného práva k nehnuteľnosti č. 334419/Zal/1- V 1325/14 v prospech Československá obchodná banka, a.s., Michalská 18, Bratislava, IČO: 36 854 140 na zabezpečenie pohľadávky na nehnuteľnosti: parcely C-KN č. 1009/2, 1011/2.

Iné údaje

Por.č.: 7
Zlúčenie podielov pri zápise Z-1836/2014.-ČZ 261/2014.

KOPIA

ÚKON SPOPLATNENÝ

Objednávka: 4b1. 1159 /2014
Vyhotovil: Eva Medvedova

Okresný úrad Brezno Katastrálny odbor
2

VÝPIS Z KATASTRA NEHNUTEĽNOSTÍ

Okres : 603 Brezno
Obec : 508 853 PODBREZOVÁ
Katastrálne územie: 847 216 Podbrezová

Dátum vyhotovenia: 23.10.2014
Čas vyhotovenia : 12:29:30

VÝPIS Z LISTU VLASTNÍCTVA č. 2966 - čiastočný

ČASŤ A: MAJETKOVÁ PODSTATA

PARCELY registra "C" evidované na katastrálnej mape

Parcelné číslo	Výmera v m2	Druh pozemku	Spôsob využ.p.	Druh chr.n	Umiest. pozemku	Právny vzťah
895	173	Záhrady	4		1	

*** Ostatné PARCELY registra "C" nevyžiadané ***

Legenda:

Kód spôsobu využívania pozemku
4 - Pozemok prevažne v zastavanom území obce alebo v záhradkárskej osade, na ktorom sa pestuje zelenina, ovocie, okrasná nízka a vysoká zeleň a iné poľnohospodárske plodiny

Kód umiestnenia pozemku
1 - Pozemok je umiestnený v zastavanom území obce

STAVBY nevyžiadané

ČASŤ B: VLASTNÍCI A INÉ OPRÁVNENÉ OSOBY

Por. číslo	Priezvisko, meno (názov), rodné priezvisko, dátum narodenia, rodné číslo (IČO) a miesto trvalého pobytu (sídlo) vlastníka, spoluvlastnícky podiel

Účastník právneho vzťahu: Vlastník

1 Caban Michal r. Caban a Andrea Cabanová r. Majerová, Kolkáreň 28/35, Podbrezová, PSČ 976 81, SR
Dátum narodenia: 16.08.1984 Dátum narodenia:
Spoluvlastnícky podiel: 1/1

Titul nadobudnutia
Zmluva o prevode vlastníckeho práva V 1605/11 zo dňa 26.9.2011.

ČASŤ C: ŤARCHY

Por.č.: 1
Záložné právo zo Zmluvy o zriadení záložného práva k nehnuteľnosti reg. č. 211480/Zal/1, V 1604/11 v prospech Československá obchodná banka, a.s., Michalská 18, Bratislava, (IČO: 36854140) na zabezpečenie pohľadávky na nehnuteľnosti: parc. C- KN č. 892, 893, 894, 895 a rod. dom s.č. 310 na parc. C- KN č. 892, 893.

Iné údaje

Bez zápisu.

Objednávka: 4b1. 2174 /2014
Vyhotovil: Eva Medvedova

ÚKON SPOPLATNENÝ

KOPIA

VÝPIS Z KATASTRA NEHNUTEĽNOSTÍ

Okres : 603 Brezno
Obec : 508 853 PODBREZOVÁ
Katastrálne územie: 847 216 Podbrezová

Dátum vyhotovenia: 23.10.2014
Čas vyhotovenia : 12:28:43

VÝPIS Z LISTU VLASTNÍCTVA č. 2776 - čiastočný

ČASŤ A: MAJETKOVÁ PODSTATA

PARCELY registra "C" evidované na katastrálnej mape nevyžiadané

PARCELY registra "E" evidované na mape určeného operátu

Parcelné číslo	Výmera v m2	Druh pozemku	Umiest. pozemku	Pôvodné k.ú.	Počet p. UO
212	18	Trvalé trávne porasty	1		1

* * * Ostatné PARCELY registra "E" nevyžiadané * * *

Legenda:

Kód umiestnenia pozemku
1 - Pozemok je umiestnený v zastavanom území obce

ČASŤ B: VLASTNÍCI A INÉ OPRÁVNENÉ OSOBY

Por. číslo — Priezvisko, meno (názov), rodné priezvisko, dátum narodenia, rodné číslo (IČO) a miesto trvalého pobytu (sídlo) vlastníka, spoluvlastnícky podiel

Účastník právneho vzťahu: Vlastník

2 Ďuratná Marcela r. Chladeková, Pribinova 3042/27, Žilina, PSČ 010 01, SR
Dátum narodenia:
Spoluvlastnícky podiel: 1/1

Titul nadobudnutia
Osvedčenie o dedičstve- 21D/463/09,Dnot 176/09 zo dňa 15.10.2009- Z 2349/09.
Zámenná zmluva V 1965/12 zo dňa 8.11.2012.

ČASŤ C: ŤARCHY

Bez zápisu.

Iné údaje

Bez zápisu.

KOPIA

ÚKON SPOPLATNENÝ

Objednávka: 4b1. 2159 /2014
Vyhotovil: Eva Medvedova

Okresný úrad Brezno katastrálny odbor 2

VÝPIS Z KATASTRA NEHNUTEĽNOSTÍ

Okres : 603 Brezno
Obec : 508 853 PODBREZOVÁ
Katastrálne územie: 847 216 Podbrezová

Dátum vyhotovenia: 23.10.201
Čas vyhotovenia : 12:28:00

VÝPIS Z LISTU VLASTNÍCTVA č. 2745 - čiastočný

ČASŤ A: MAJETKOVÁ PODSTATA

PARCELY registra "C" evidované na katastrálnej mape

Parcelné číslo	Výmera v m2	Druh pozemku	Spôsob využ.p.	Druh chr.n	Umiest. pozemku	Právny vzťah
2483/1	4197	Ostatné plochy	37		2	

* * * Ostatné PARCELY registra "C" nevyžiadané * * *

Legenda:

Kód spôsobu využívania pozemku
37 - Pozemok, na ktorom sú skaly, svahy, rokliny, výmole, vysoké medze s krovím alebo kamením a iné plochy, ktoré neposkytujú trvalý úžitok

Kód umiestnenia pozemku
2 - Pozemok je umiestnený mimo zastavaného územia obce

ČASŤ B: VLASTNÍCI A INÉ OPRÁVNENÉ OSOBY

Por. číslo — Priezvisko, meno (názov), rodné priezvisko, dátum narodenia, rodné číslo (IČO) a miesto trvalého pobytu (sídlo) vlastníka, spoluvlastnícky podiel

Účastník právneho vzťahu: Vlastník

1 Slovenská republika

Spoluvlastnícky podiel: 1/1

Titul nadobudnutia
Rozhodnutie OPÚ v Brezne č.OPÚ-0176/2009/MAR zo dňa 25.3.2009 o schválení PPÚ - Z 868/09

Poznámka
Zákaz scudzenia a zaťaženia pozemku - parc. C-KN č. 3869, určeného projektom pozemkových úprav na spoločné zariadenia a opatrenia podľa Rozhodnutia OPÚ v Brezne č. OPÚ-0176/2009/MAR zo dňa 25. 3. 2009 o schválení PPÚ .

Účastník právneho vzťahu: Správca

2 Slovenský pozemkový fond, Búdková 36, Bratislava, PSČ 81715, SR
IČO: 17335345
Spoluvlastnícky podiel: 0/0

Iné údaje
K vlastníkovi č. 1 je pod por. č. 2 správa ku všetkým nehnuteľnostiam

ČASŤ C: ŤARCHY

Bez zápisu.

Iné údaje

Bez zápisu.

ÚKON SPOPLATNENÝ

KOPIA

Objednávka: 4b1[illegible] /2014
Vyhotovil: Eva Medvedova

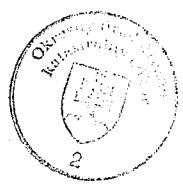

VÝPIS Z KATASTRA NEHNUTEĽNOSTÍ

Okres : 603 Brezno
Obec : 508 853 PODBREZOVÁ
Katastrálne územie: 847 216 Podbrezová

Dátum vyhotovenia: 23.10.201
Čas vyhotovenia : 11:22:15

VÝPIS Z LISTU VLASTNÍCTVA č. 1757 - čiastočný

ČASŤ A: MAJETKOVÁ PODSTATA

PARCELY registra "E" evidované na mape určeného operátu

Parcelné číslo	Výmera v m2	Druh pozemku	Umiest. pozemku	Pôvodné k.ú.	Poče p. U
1235/5	600	Zastavané plochy a nádvoria	1		

* * * Ostatné PARCELY registra "E" nevyžiadané * * *

Legenda:

Kód umiestnenia pozemku
1 - Pozemok je umiestnený v zastavanom území obce

ČASŤ B: VLASTNÍCI A INÉ OPRÁVNENÉ OSOBY

Por. číslo	Priezvisko, meno (názov), rodné priezvisko, dátum narodenia, rodné číslo (IČO) a miesto trvalého pobytu (sídlo) vlastníka, spoluvlastnícky podiel

Účastník právneho vzťahu: Vlastník

1 Frimm Eduard, (SPF)

Spoluvlastnícky podiel: 1/2

Titul nadobudnutia
Došlo r.1955,pod č.192
PKV 375
ROZHODNUTIE OÚ V BREZNE Č. PPLH-A / 2001/ 031734/Krj-POZ.ZO DŇA 30.5.2001 O SCHVÁLENÍ ROEP-(PVZ-98/01)

2 Frimmová Viera r. Glembusová, (SPF)

Spoluvlastnícky podiel: 1/2

Titul nadobudnutia
Došlo r.1955,pod č.192
PKV 375
ROZHODNUTIE OÚ V BREZNE Č. PPLH-A / 2001/ 031734/Krj-POZ.ZO DŇA 30.5.2001 O SCHVÁLENÍ ROEP-(PVZ-98/01)

Účastník právneho vzťahu: Správca

3 Slovenský pozemkový fond Bratislava, Búdková 36, 817 47 Bratislava 11, SR
IČO: 17335345
Spoluvlastnícky podiel: 0/0

Iné údaje
K vlastníkom č. 1, 2 je pod por.č. 3 správa ku všetkým nehnuteľnostiam

ČASŤ C: ŤARCHY

Bez zápisu.

Iné údaje

Bez zápisu.

ÚKON SPOPLATNENÝ

KOPIA

Objednávka: 4b1. 1179 /2014
Vyhotovil: Eva Medvedova

VÝPIS Z KATASTRA NEHNUTEĽNOSTÍ

Okres : 603 Brezno
Obec : 508 853 PODBREZOVÁ
Katastrálne územie: 847 216 Podbrezová

Dátum vyhotovenia: 23.10.2014
Čas vyhotovenia : 11:23:22

VÝPIS Z LISTU VLASTNÍCTVA č. 1764

ČASŤ A: MAJETKOVÁ PODSTATA

PARCELY registra "E" evidované na mape určeného operátu

Parcelné číslo	Výmera v m2	Druh pozemku	Umiest. pozemku	Pôvodné k.ú.	Počet p. UO
1237/1	61	Ostatné plochy	1		1

Legenda:

Kód umiestnenia pozemku
1 - Pozemok je umiestnený v zastavanom území obce

ČASŤ B: VLASTNÍCI A INÉ OPRÁVNENÉ OSOBY

Por. číslo	Priezvisko, meno (názov), rodné priezvisko, dátum narodenia, rodné číslo (IČO) a miesto trvalého pobytu (sídlo) vlastníka, spoluvlastnícky podiel

Účastník právneho vzťahu: Vlastník

1 Čellárová Anna r. Štubňová, (SPF)

Spoluvlastnícky podiel: 1/1

Titul nadobudnutia
Došlo r.1942,pod č.2078
PKV 568
ROZHODNUTIE OÚ V BREZNE Č. PPLH-A / 2001/ 031734/Krj-POZ.ZO DŇA 30.5.2001 O SCHVÁLENÍ ROEP-(PVZ-98/01)

Účastník právneho vzťahu: Správca

2 Slovenský pozemkový fond Bratislava, Búdková 36, 817 47 Bratislava 11, SR
IČO: 17335345
Spoluvlastnícky podiel: 0/0

Iné údaje
K vlastníkovi č. 1 je pod por.č. 2 správa ku všetkým nehnuteľnostiam

ČASŤ C: ŤARCHY

Bez zápisu.

Iné údaje

Bez zápisu.

ÚKON SPOPLATNENÝ

KOPIA

Objednávka: 4b1. 2154 /2014
Vyhotovil: Eva Medvedova

Okresný úrad Brezno odbor 2

VÝPIS Z KATASTRA NEHNUTEĽNOSTÍ

Okres : 603 Brezno
Obec : 508 853 PODBREZOVÁ
Katastrálne územie: 847 216 Podbrezová

Dátum vyhotovenia: 23.10.201
Čas vyhotovenia : 11:22:55

VÝPIS Z LISTU VLASTNÍCTVA č. 1765

ČASŤ A: MAJETKOVÁ PODSTATA

PARCELY registra "E" evidované na mape určeného operátu

Parcelné číslo	Výmera v m2	Druh pozemku	Umiest. pozemku	Pôvodné k.ú.	Počet p. U
1237/2	141	Ostatné plochy	1		

Legenda:

Kód umiestnenia pozemku
1 - Pozemok je umiestnený v zastavanom území obce

ČASŤ B: VLASTNÍCI A INÉ OPRÁVNENÉ OSOBY

Por. číslo	Priezvisko, meno (názov), rodné priezvisko, dátum narodenia, rodné číslo (IČO) a miesto trvalého pobytu (sídlo) vlastníka, spoluvlastnícky podiel

Účastník právneho vzťahu: Vlastník

1 Lovás Július, (ženatý s Annou r.Lepkovou,(SPF))

Spoluvlastnícky podiel: 1/4

Titul nadobudnutia
Došlo r.1929, pod c.1134
PKV 567
ROZHODNUTIE OÚ V BREZNE Č. PPLH-A / 2001/ 031734/Krj-POZ.ZO DŇA 30.5.2001 O SCHVÁLENÍ ROEP-(PVZ-98/01)

2 Lovásová Anna r. Lepková, (SPF)

Spoluvlastnícky podiel: 1/4

Titul nadobudnutia
Došlo r.1929, pod c.1134
PKV 567
ROZHODNUTIE OÚ V BREZNE Č. PPLH-A / 2001/ 031734/Krj-POZ.ZO DŇA 30.5.2001 O SCHVÁLENÍ ROEP-(PVZ-98/01)

3 Leitner Róbert, (SPF)

Spoluvlastnícky podiel: 1/4

Titul nadobudnutia
Došlo r.1964, pod c.189
PKV 567
ROZHODNUTIE OÚ V BREZNE Č. PPLH-A / 2001/ 031734/Krj-POZ.ZO DŇA 30.5.2001 O SCHVÁLENÍ ROEP-(PVZ-98/01)

4 Leitnerová Alžbeta r. Lenčová, 976 81, Podbrezová - Skalica, č. 238, SR
Dátum narodenia:
Spoluvlastnícky podiel: 1/4

Titul nadobudnutia
Došlo r.1964, pod c.189
PKV 567
ROZHODNUTIE OÚ V BREZNE Č. PPLH-A / 2001/ 031734/Krj-POZ.ZO DŇA 30.5.2001 O SCHVÁLENÍ ROEP-(PVZ-98/01)

Účastník právneho vzťahu: Správca

5 Slovenský pozemkový fond Bratislava, Búdková 36, 817 47 Bratislava 11, SR
IČO: 17335345
Spoluvlastnícky podiel: 0/0

Iné údaje
K vlastníkom č. 1, 2, 3 je pod por.č. 5 správa ku všetkým nehnuteľnostiam

---

ČASŤ C: ŤARCHY

Bez zápisu.

Iné údaje

Bez zápisu.

KOPIA

ÚKON SPOPLATNENÝ

Objednávka: 4b1. 2159 /2014
Vyhotovil: Eva Medvedova



VÝPIS Z KATASTRA NEHNUTEĽNOSTÍ

Okres : 603 Brezno
Obec : 508 853 PODBREZOVÁ
Katastrálne územie: 847 216 Podbrezová

Dátum vyhotovenia: 23.10.201
Čas vyhotovenia : 11:23:59

VÝPIS Z LISTU VLASTNÍCTVA č. 1812

ČASŤ A: MAJETKOVÁ PODSTATA

PARCELY registra "E" evidované na mape určeného operátu

Parcelné číslo	Výmera v m2	Druh pozemku	Umiest. pozemku	Pôvodné k.ú.	Poče p. Ú
1337/1	12	Orná pôda	1		

Legenda:

Kód umiestnenia pozemku
1 - Pozemok je umiestnený v zastavanom území obce

ČASŤ B: VLASTNÍCI A INÉ OPRÁVNENÉ OSOBY

Por. číslo	Priezvisko, meno (názov), rodné priezvisko, dátum narodenia, rodné číslo (IČO) a miesto trvalého pobytu (sídlo) vlastníka, spoluvlastnícky podiel

Účastník právneho vzťahu: Vlastník

4 Chladný František,
Dátum narodenia:
Spoluvlastnícky podiel: 1/4

Titul nadobudnutia
D 1339/72
PKV 428
ROZHODNUTIE OÚ V BREZNE Č. PPLH-A / 2001/ 031734/Krj-POZ.ZO DŇA 30.5.2001 O SCHVÁLENÍ ROEP-(PVZ-98/01)

5 Krajanová Katarína, Ing., Furdekova 8, Bratislava, SR
Dátum narodenia:
Spoluvlastnícky podiel: 1/4

Titul nadobudnutia
D150/02,Dnot50/02 ZO DŇA 5.6.2002

7 Avdičová Mária r. Šebeňová, MUDr., ČSA 1217/27, Banská Bystrica, PSČ 974 01, SR
Dátum narodenia:
Spoluvlastnícky podiel: 1/2

Titul nadobudnutia
Osvedčenie o dedičstve 24D 264/11, D not 50/11 zo dňa 19.7.2011 - Z 2309/11

Účastník právneho vzťahu: Správca

6 Slovenský pozemkový fond Bratislava, Búdková 36, 817 47 Bratislava 11, SR
IČO: 17335345
Spoluvlastnícky podiel: 0/0

Iné údaje
K vlastníkovi č. 4 je pod por.č. 6 správa ku všetkým nehnuteľnostiam

ČASŤ C: ŤARCHY

Bez zápisu.

Iné údaje

Bez zápisu.

ÚKON SPOPLATNENÝ

KÓPIA

Objednávka: 4b1. 1154 /2014
Vyhotovil: Eva Medvedova



VÝPIS Z KATASTRA NEHNUTEĽNOSTÍ

Okres : 603 Brezno
Obec : 508 853 PODBREZOVÁ
Katastrálne územie: 847 216 Podbrezová

Dátum vyhotovenia: 23.10.201
Čas vyhotovenia : 11:24:37

VÝPIS Z LISTU VLASTNÍCTVA č. 1813

ČASŤ A: MAJETKOVÁ PODSTATA

PARCELY registra "E" evidované na mape určeného operátu

Parcelné číslo	Výmera v m2	Druh pozemku	Umiest. pozemku	Pôvodné k.ú.	Poče p. U
1338/1	46	Orná pôda	1		

Legenda:

Kód umiestnenia pozemku
1 - Pozemok je umiestnený v zastavanom území obce

ČASŤ B: VLASTNÍCI A INÉ OPRÁVNENÉ OSOBY

Por. číslo	Priezvisko, meno (názov), rodné priezvisko, dátum narodenia, rodné číslo (IČO) a miesto trvalého pobytu (sídlo) vlastníka, spoluvlastnícky podiel

Účastník právneho vzťahu: Vlastník

2 Balkovič Juraj, Ing., Malacká 31, Pezinok, PSČ 902 01, SR
Dátum narodenia:
Spoluvlastnícky podiel: 1/4

Titul nadobudnutia
D 894/89
PKV 630
ROZHODNUTIE OÚ V BREZNE Č. PPLH-A / 2001/ 031734/Krj-POZ.ZO DŇA 30.5.2001 O SCHVÁLENÍ ROEP-(PVZ-98/01)

3 Balkovič Juraj, Ing., Malacká 31, Pezinok, PSČ 902 01, SR
Dátum narodenia:
Spoluvlastnícky podiel: 1/4

Titul nadobudnutia
D 827/83
PKV 630
ROZHODNUTIE OÚ V BREZNE Č. PPLH-A / 2001/ 031734/Krj-POZ.ZO DŇA 30.5.2001 O SCHVÁLENÍ ROEP-(PVZ-98/01)

4 Šteller Juraj r. Šteller, Družby 311/49, Podbrezová - Lopej, PSČ 976 81, SR
Dátum narodenia:
Spoluvlastnícky podiel: 1/2

Titul nadobudnutia
Darovacia zmluva V 1123/05 zo dňa 16.6.2005 - čz 29/06.

ČASŤ C: ŤARCHY

Bez zápisu.

Iné údaje

Bez zápisu.

KOPIA

ÚKON SPOPLATNENÝ

Objednávka: 4b1. 1154 /2014
Vyhotovil: Eva Medvedova

VÝPIS Z KATASTRA NEHNUTEĽNOSTÍ

Okres : 603 Brezno
Obec : 508 853 PODBREZOVÁ
Katastrálne územie: 847 216 Podbrezová

Dátum vyhotovenia: 23.10.201
Čas vyhotovenia : 11:25:06

VÝPIS Z LISTU VLASTNÍCTVA č. 1815

ČASŤ A: MAJETKOVÁ PODSTATA

PARCELY registra "E" evidované na mape určeného operátu

Parcelné číslo	Výmera v m2	Druh pozemku	Umiest. pozemku	Pôvodné k.ú.	Počet p. U
1351/1	56	Orná pôda	1		

Legenda:

Kód umiestnenia pozemku
1 - Pozemok je umiestnený v zastavanom území obce

ČASŤ B: VLASTNÍCI A INÉ OPRÁVNENÉ OSOBY

Por. číslo	Priezvisko, meno (názov), rodné priezvisko, dátum narodenia, rodné číslo (IČO) a miesto trvalého pobytu (sídlo) vlastníka, spoluvlastnícky podiel

Účastník právneho vzťahu: Vlastník

3 Spevák Juraj, Biely Kríž 2, Bratislava, PSČ 831 02, SR
Dátum narodenia:
Spoluvlastnícky podiel: 1/36

Titul nadobudnutia
D 819/67
PKV 306
ROZHODNUTIE OÚ V BREZNE Č. PPLH-A / 2001/ 031734/Krj-POZ.ZO DŇA 30.5.2001 O SCHVÁLENÍ ROEP-(PVZ-98/01)

4 Mistríková Etela r. Čunderlíková, (SPF)

Spoluvlastnícky podiel: 1/36

Titul nadobudnutia
Došlo r.1942, pod c.2987 Došlo r.1949, pod c.2042
PKV 306
ROZHODNUTIE OÚ V BREZNE Č. PPLH-A / 2001/ 031734/Krj-POZ.ZO DŇA 30.5.2001 O SCHVÁLENÍ ROEP-(PVZ-98/01)

5 Budová Berta r. Čunderlíková, (SPF)

Spoluvlastnícky podiel: 1/36

Titul nadobudnutia
Došlo r.1942, pod c.2987 Došlo r.1949, pod c.2042
PKV 306
ROZHODNUTIE OÚ V BREZNE Č. PPLH-A / 2001/ 031734/Krj-POZ.ZO DŇA 30.5.2001 O SCHVÁLENÍ ROEP-(PVZ-98/01)

6 Gregorová Jozefína r. Čunderlíková, (SPF)

Spoluvlastnícky podiel: 1/36

Titul nadobudnutia
Došlo r.1942, pod c.2987 Došlo r.1949, pod c.2042
PKV 306
ROZHODNUTIE OÚ V BREZNE Č. PPLH-A / 2001/ 031734/Krj-POZ.ZO DŇA 30.5.2001 O SCHVÁLENÍ ROEP-(PVZ-98/01)

7 Mináriková Ružena r. Čunderlíková, 976 98, Podbrezová - Lopej, č. 137, SR
Dátum narodenia:
Spoluvlastnícky podiel: 1/36

Titul nadobudnutia
D 1533/75
PKV 306
ROZHODNUTIE OÚ V BREZNE Č. PPLH-A / 2001/ 031734/Krj-POZ.ZO DŇA 30.5.2001 O SCHVÁLENÍ ROEP-(PVZ-98/01)

8 Mináriková Ružena r. Čunderlíková, 976 98, Podbrezová - Lopej, č. 137, SR
Dátum narodenia:
Spoluvlastnícky podiel: 1/36

Titul nadobudnutia
Došlo r.1942, pod c.2987 Došlo r.1949, pod c.2042
PKV 306
ROZHODNUTIE OÚ V BREZNE Č. PPLH-A / 2001/ 031734/Krj-POZ.ZO DŇA 30.5.2001 O SCHVÁLENÍ ROEP-(PVZ-98/01)

9 Matuška Mikuláš, (SPF)

Spoluvlastnícky podiel: 1/6

Titul nadobudnutia
Došlo r.1958, pod c.399
PKV 306
ROZHODNUTIE OÚ V BREZNE Č. PPLH-A / 2001/ 031734/Krj-POZ.ZO DŇA 30.5.2001 O SCHVÁLENÍ ROEP-(PVZ-98/01)

11 Markus Ivan, Belohrad 344/19, Podbrezová - Lopej, SR
Dátum narodenia:
Spoluvlastnícky podiel: 1/6

Titul nadobudnutia
24 D 97/03, D NOT 15/03 ZO DŇA 3.3.2003 - PZ 157/03

12 Štrba Valerián r. Štrba, Čelno 374/10, Podbrezová - Lopej, PSČ 97698, SR
Dátum narodenia:
Spoluvlastnícky podiel: 1/4

Titul nadobudnutia
4D 537/04, D not 227/04 zo dňa 20.10.2004

13 Štrba Valerián r. Štrba, Čelno 374/10, Podbrezová - Lopej, PSČ 97698, SR
Dátum narodenia:
Spoluvlastnícky podiel: 1/4

Titul nadobudnutia
4D 536/04, D not 246/04 zo dňa 26.11.2004

... právneho vzťahu: Správca

... Slovenský pozemkový fond Bratislava, Búdková 36, 817 47 Bratislava 11, SR
IČO: 17335345
Spoluvlastnícky podiel: 0/0

Iné údaje
K vlastníkom č. 4, 5, 6, 9 je pod por.č. 14 správa ku všetkým nehnuteľnostiam

---

ČASŤ C: ŤARCHY

Bez zápisu.

Iné údaje

Bez zápisu.

ÚKON SPOPLATNENÝ

KOPIA

Objednávka: 4b1. 1114 /2014
Vyhotovil: Eva Medvedova



VÝPIS Z KATASTRA NEHNUTEĽNOSTÍ

Okres : 603 Brezno
Obec : 508 853 PODBREZOVÁ
Katastrálne územie: 847 216 Podbrezová

Dátum vyhotovenia: 23.10.2014
Čas vyhotovenia : 11:25:52

VÝPIS Z LISTU VLASTNÍCTVA č. 1816 - čiastočný

ČASŤ A: MAJETKOVÁ PODSTATA

PARCELY registra "E" evidované na mape určeného operátu

Parcelné číslo	Výmera v m2	Druh pozemku	Umiest. pozemku	Pôvodné k.ú.	Počet p. UO
1352/1	563	Orná pôda	1		1

* * * Ostatné PARCELY registra "E" nevvžiadané * * *

Legenda:

Kód umiestnenia pozemku
1 - Pozemok je umiestnený v zastavanom území obce

ČASŤ B: VLASTNÍCI A INÉ OPRÁVNENÉ OSOBY

Por. číslo — Priezvisko, meno (názov), rodné priezvisko, dátum narodenia, rodné číslo (IČO) a miesto trvalého pobytu (sídlo) vlastníka, spoluvlastnícky podiel

Účastník právneho vzťahu: Vlastník

3 Bočkorová Alica r. Vágnerová, Družby 308/46, Podbrezová-Lopej, PSČ 976 98, SR
Dátum narodenia:
Spoluvlastnícky podiel: 1/2

Titul nadobudnutia
D 1214/91
PKV 605
ROZHODNUTIE OÚ V BREZNE Č. PPLH-A / 2001/ 031734/Krj-POZ.ZO DŇA 30.5.2001 O SCHVÁLENÍ ROEP-(PVZ-98/01)

5 Bočkorová Alica r. Vágnerová, Družby 308/46, Podbrezová-Lopej, PSČ 976 98, SR
Dátum narodenia:
Spoluvlastnícky podiel: 1/2

Titul nadobudnutia
N 81/05, Nz 26842/05 zo dňa 13.6.2005.

ČASŤ C: ŤARCHY

Bez zápisu.

Iné údaje

Bez zápisu.

ÚKON SPOPLATNENÝ

KOPIA

Objednávka: 4bl. 4154 /2014
Vyhotovil: Eva Medvedova

VÝPIS Z KATASTRA NEHNUTEĽNOSTÍ

Okres : 603 Brezno
Obec : 508 853 PODBREZOVÁ
Katastrálne územie: 847 216 Podbrezová

Dátum vyhotovenia: 23.10.2014
Čas vyhotovenia : 11:27:10

VÝPIS Z LISTU VLASTNÍCTVA č. 1818 - čiastočný

ČASŤ A: MAJETKOVÁ PODSTATA

PARCELY registra "E" evidované na mape určeného operátu

Parcelné číslo	Výmera v m2	Druh pozemku	Umiest. pozemku	Pôvodné k.ú.	Počet p. UO
1355/1	38	Orná pôda	1		1

* * * Ostatné PARCELY registra "E" nevyžiadané * * *

Legenda:

Kód umiestnenia pozemku
1 - Pozemok je umiestnený v zastavanom území obce

ČASŤ B: VLASTNÍCI A INÉ OPRÁVNENÉ OSOBY

Por. číslo — Priezvisko, meno (názov), rodné priezvisko, dátum narodenia, rodné číslo (IČO) a miesto trvalého pobytu (sídlo) vlastníka, spoluvlastnícky podiel

Účastník právneho vzťahu: Vlastník

1 Mihoková Oľga r. Huňová, SNP 74, Košice, PSČ 040 01, SR
Dátum narodenia:
Spoluvlastnícky podiel: 1/2

Titul nadobudnutia
D 2403/90
PKV 678
ROZHODNUTIE OÚ V BREZNE Č. PPLH-A / 2001/ 031734/Krj-POZ.ZO DŇA 30.5.2001 O SCHVÁLENÍ ROEP-(PVZ-98/01)

3 Huňa Radek, Hronská 38, Valaská, SR
Dátum narodenia:
Spoluvlastnícky podiel: 1/2

Titul nadobudnutia
1D 579/03, D not 188/03 zo dňa 15.12.2003

ČASŤ C: ŤARCHY

Bez zápisu.

Iné údaje

Bez zápisu.

ÚKON SPOPLATNENÝ

KÓPIA

Objednávka: 4b1. 1154 /2014
Vyhotovil: Eva Medvedova

VÝPIS Z KATASTRA NEHNUTEĽNOSTÍ

Okres : 603 Brezno
Obec : 508 853 PODBREZOVÁ
Katastrálne územie: 847 216 Podbrezová

Dátum vyhotovenia: 23.10.2014
Čas vyhotovenia : 11:27:56

VÝPIS Z LISTU VLASTNÍCTVA č. 1820 - čiastočný

ČASŤ A: MAJETKOVÁ PODSTATA

PARCELY registra "E" evidované na mape určeného operátu

Parcelné číslo	Výmera v m2	Druh pozemku	Umiest. pozemku	Pôvodné k.ú.	Počet p. U
1357/1	179	Orná pôda	1		1

* * * Ostatné PARCELY registra "E" nevyžiadané * * *

Legenda:

Kód umiestnenia pozemku
1 - Pozemok je umiestnený v zastavanom území obce

ČASŤ B: VLASTNÍCI A INÉ OPRÁVNENÉ OSOBY

Por. číslo	Priezvisko, meno (názov), rodné priezvisko, dátum narodenia, rodné číslo (IČO) a miesto trvalého pobytu (sídlo) vlastníka, spoluvlastnícky podiel

Účastník právneho vzťahu: Vlastník

1 Hubert Rudolf, 976 97, Ráztoka, č. 40, SR
Dátum narodenia:
Spoluvlastnícky podiel: 1/20

Titul nadobudnutia
D 1395/93 D not 750/93
PKV 632
ROZHODNUTIE OÚ V BREZNE Č. PPLH-A / 2001/ 031734/Krj-POZ.ZO DŇA 30.5.2001 O SCHVÁLENÍ ROEP-(PVZ-98/01)

2 Schnírerová Božena, Nálepkova 10, Brezno, PSČ 977 01, SR
Dátum narodenia:
Spoluvlastnícky podiel: 1/20

Titul nadobudnutia
D 1395/93 D not 750/93
PKV 632
ROZHODNUTIE OÚ V BREZNE Č. PPLH-A / 2001/ 031734/Krj-POZ.ZO DŇA 30.5.2001 O SCHVÁLENÍ ROEP-(PVZ-98/01)

3 Hubert Aladár, Belohrad 329/4, Podbrezová - Lopej, PSČ 976 98, SR
Dátum narodenia:
Spoluvlastnícky podiel: 1/20

Titul nadobudnutia
D 1395/93 D not 750/93
PKV 632
ROZHODNUTIE OÚ V BREZNE Č. PPLH-A / 2001/ 031734/Krj-POZ.ZO DŇA 30.5.2001 O SCHVÁLENÍ ROEP-(PVZ-98/01)

4 Hubert František, Nálepkova 5, Brezno, PSČ 977 01, SR
Dátum narodenia: 16.10.1940
Spoluvlastnícky podiel: 1/20

Titul nadobudnutia
D 1395/93 D not 750/93
PKV 632
ROZHODNUTIE OÚ V BREZNE Č. PPLH-A / 2001/ 031734/Krj-POZ.ZO DŇA 30.5.2001 O SCHVÁLENÍ ROEP-(PVZ-98/01)

5 Hubertová Vlasta, (zom. 02.02.1995)
Dátum narodenia:
Spoluvlastnícky podiel: 1/10

Titul nadobudnutia
D 1395/93 D not 750/93
PKV 632
ROZHODNUTIE OÚ V BREZNE Č. PPLH-A / 2001/ 031734/Krj-POZ.ZO DŇA 30.5.2001 O SCHVÁLENÍ ROEP-(PVZ-98/01)

6 Venderlová Marta, Clementisova 7, Brezno, PSČ 977 01, SR
Dátum narodenia:
Spoluvlastnícky podiel: 1/20

Titul nadobudnutia
D 1395/93 D not 750/93
PKV 632
ROZHODNUTIE OÚ V BREZNE Č. PPLH-A / 2001/ 031734/Krj-POZ.ZO DŇA 30.5.2001 O SCHVÁLENÍ ROEP-(PVZ-98/01)

7 Hubertová Otília, Malohontská 1533/1, Rimavská Sobota, PSČ 979 01, SR
Dátum narodenia:
Spoluvlastnícky podiel: 1/20

Titul nadobudnutia
D 1395/93 D not 750/93
PKV 632
ROZHODNUTIE OÚ V BREZNE Č. PPLH-A / 2001/ 031734/Krj-POZ.ZO DŇA 30.5.2001 O SCHVÁLENÍ ROEP-(PVZ-98/01)

8 Schererová Mária, Hradby 7, Brezno, PSČ 977 01, SR
Dátum narodenia:
Spoluvlastnícky podiel: 1/20

Titul nadobudnutia
D 1395/93 D not 750/93
PKV 632
ROZHODNUTIE OÚ V BREZNE Č. PPLH-A / 2001/ 031734/Krj-POZ.ZO DŇA 30.5.2001 O SCHVÁLENÍ ROEP-(PVZ-98/01)

9 Hubert Milan, ČSA 69/31, Brezno, PSČ 977 01, SR
Dátum narodenia:
Spoluvlastnícky podiel: 1/20

Titul nadobudnutia
D 1395/93 D not 750/93
PKV 632
ROZHODNUTIE OÚ V BREZNE Č. PPLH-A / 2001/ 031734/Krj-POZ.ZO DŇA 30.5.2001 O SCHVÁLENÍ ROEP-(PVZ-98/01)

Hubert Milan, ČSA 69/31, Brezno, PSČ 977 01, SR
Dátum narodenia:
Spoluvlastnícky podiel: 1/2

Titul nadobudnutia
D 37/98,D not 55/98
PKV 632
ROZHODNUTIE OÚ V BREZNE Č. PPLH-A / 2001/ 031734/Krj-POZ.ZO DŇA 30.5.2001 O SCHVÁLENÍ ROEP-(PVZ-98/01)

ČASŤ C: ŤARCHY

Bez zápisu.

Iné údaje

Por.č.: 5
Domnelý dedič v listine č.ROZHODNUTIE OÚ V BREZNE Č. PPLH-A / 2001/ 031734/Krj-POZ.ZO DŇA 30.5.2001 O SCHVÁLENÍ ROEP-(PVZ-98/01)

KOPIA

ÚKON SPOPLATNENÝ

Objednávka: 4b1[illegible] /2014
Vyhotovil: Eva Medvedova

VÝPIS Z KATASTRA NEHNUTEĽNOSTÍ

Okres : 603 Brezno
Obec : 508 853 PODBREZOVÁ
Katastrálne územie: 847 216 Podbrezová

Dátum vyhotovenia: 23.10.201
Čas vyhotovenia : 11:28:27

VÝPIS Z LISTU VLASTNÍCTVA č. 1821

ČASŤ A: MAJETKOVÁ PODSTATA

PARCELY registra "E" evidované na mape určeného operátu

Parcelné číslo	Výmera v m2	Druh pozemku	Umiest. pozemku	Pôvodné k.ú.	Počet p. U
1358/1	92	Orná pôda	1		

Legenda:

Kód umiestnenia pozemku
1 - Pozemok je umiestnený v zastavanom území obce

ČASŤ B: VLASTNÍCI A INÉ OPRÁVNENÉ OSOBY

Por. číslo	Priezvisko, meno (názov), rodné priezvisko, dátum narodenia, rodné číslo (IČO) a miesto trvalého pobytu (sídlo) vlastníka, spoluvlastnícky podiel

Účastník právneho vzťahu: Vlastník

1 Gálová Mária r. Piliarová,
Dátum narodenia:
Spoluvlastnícky podiel: 1/36

Titul nadobudnutia
Došlo r.1925, pod c.2879
PKV 35
ROZHODNUTIE OÚ V BREZNE Č. PPLH-A / 2001/ 031734/Krj-POZ.ZO DŇA 30.5.2001 O SCHVÁLENÍ ROEP-(PVZ-98/01)

2 Packová Magdaléna r. Schwarzbacherová, (SPF)

Spoluvlastnícky podiel: 1/24

Titul nadobudnutia
D 1251/76
PKV 35
ROZHODNUTIE OÚ V BREZNE Č. PPLH-A / 2001/ 031734/Krj-POZ.ZO DŇA 30.5.2001 O SCHVÁLENÍ ROEP-(PVZ-98/01)

4 Gál Milan,
Dátum narodenia:
Spoluvlastnícky podiel: 1/36

Titul nadobudnutia
Došlo r.1949, pod c.1127 Došlo r.1949, pod c.1194
PKV 35
ROZHODNUTIE OÚ V BREZNE Č. PPLH-A / 2001/ 031734/Krj-POZ.ZO DŇA 30.5.2001 O SCHVÁLENÍ ROEP-(PVZ-98/01)

5 Gál Juraj, (SPF)

Spoluvlastnícky podiel: 5/216

Titul nadobudnutia
Došlo r.1933, pod c.1272
PKV 35
ROZHODNUTIE OÚ V BREZNE Č. PPLH-A / 2001/ 031734/Krj-POZ.ZO DŇA 30.5.2001 O SCHVÁLENÍ ROEP-(PVZ-98/01)

6 Gál Ľudovít, (SPF)

Spoluvlastnícky podiel: 5/216

Titul nadobudnutia
Došlo r.1933, pod c.1272
PKV 35
ROZHODNUTIE OÚ V BREZNE Č. PPLH-A / 2001/ 031734/Krj-POZ.ZO DŇA 30.5.2001 O SCHVÁLENÍ ROEP-(PVZ-98/01)

7 GÁL Štefan (SPF)

Spoluvlastnícky podiel: 5/216

Titul nadobudnutia
Došlo r.1933, pod c.1272
PKV 35
ROZHODNUTIE OÚ V BREZNE Č. PPLH-A / 2001/ 031734/Krj-POZ.ZO DŇA 30.5.2001 O SCHVÁLENÍ ROEP-(PVZ-98/01)

8 Tichá Anna r. Gálová, Malinovského 13, Brezno, PSČ 977 01, SR
Dátum narodenia:
Spoluvlastnícky podiel: 5/216

Titul nadobudnutia
Došlo r.1933, pod c.1272
PKV 35
ROZHODNUTIE OÚ V BREZNE Č. PPLH-A / 2001/ 031734/Krj-POZ.ZO DŇA 30.5.2001 O SCHVÁLENÍ ROEP-(PVZ-98/01)

9 Peťková Anna r. Bauzová, (SPF)

Spoluvlastnícky podiel: 1/24

Titul nadobudnutia
Došlo r.1941, pod c.3181
PKV 35
ROZHODNUTIE OÚ V BREZNE Č. PPLH-A / 2001/ 031734/Krj-POZ.ZO DŇA 30.5.2001 O SCHVÁLENÍ ROEP-(PVZ-98/01)

10 Cútová Mária r. Mravcová, Cyrilova 9, Bratislava, SR
Dátum narodenia:
Spoluvlastnícky podiel: 1/2

Titul nadobudnutia
Došlo r.1950, pod c.1854
PKV 35
ROZHODNUTIE OÚ V BREZNE Č. PPLH-A / 2001/ 031734/Krj-POZ.ZO DŇA 30.5.2001 O SCHVÁLENÍ ROEP-(PVZ-98/01)

Peťko Ľubomír r. Peťko, Dolná 493/10, Podbrezová, PSČ 97681, SR
Dátum narodenia: 02.06.1950
Spoluvlastnícky podiel: 5/216

Titul nadobudnutia
D 619/81
PKV 35
ROZHODNUTIE OÚ V BREZNE Č. PPLH-A / 2001/ 031734/Krj-POZ.ZO DŇA 30.5.2001 O SCHVÁLENÍ ROEP-(PVZ-98/01)

14 Šebo Jozef, Hámor 465/24, Podbrezová - Lopej, SR
Dátum narodenia:
Spoluvlastnícky podiel: 35/216

Titul nadobudnutia
1D 486/03, D not 164/03 zo dňa 5.2.2004

16 Rejtová Veronika r. Tornáryová, Belohrad 349/24, Podbrezová - Lopej, SR
Dátum narodenia:
Spoluvlastnícky podiel: 1/12

Titul nadobudnutia
Osvedčenie o dedičstve 4D 427/2007 Dnot 129/2007 zo dňa 22.10.2007- Z 2079/07

Účastník právneho vzťahu: Správca

15 Slovenský pozemkový fond Bratislava, Búdková 36, 817 47 Bratislava 11, SR
IČO: 17335345
Spoluvlastnícky podiel: 0/0

Iné údaje
K vlastníkom č. 2, 5, 6, 7, 9 je pod por.č. 15 správa ku všetkým nehnuteľnostiam

---

ČASŤ C: ŤARCHY

Bez zápisu.

Iné údaje

Por.č.: 1
Domnelý dedič v listine č.ROZHODNUTIE OÚ V BREZNE Č. PPLH-A / 2001/ 031734/Krj-POZ.ZO DŇA 30.5.2001 O SCHVÁLENÍ ROEP-(PVZ-98/01)
Por.č.: 4
Domnelý dedič v listine č.ROZHODNUTIE OÚ V BREZNE Č. PPLH-A / 2001/ 031734/Krj-POZ.ZO DŇA 30.5.2001 O SCHVÁLENÍ ROEP-(PVZ-98/01)

ÚKON SPOPLATNENÝ

KOPIA

Objednávka: 4b1. 1159 /2014
Vyhotovil: Eva Medvedova

Okresný úrad Brezno Katastrálny odbor
2

VÝPIS Z KATASTRA NEHNUTEĽNOSTÍ

Okres : 603 Brezno
Obec : 508 853 PODBREZOVÁ
Katastrálne územie: 847 216 Podbrezová

Dátum vyhotovenia: 23.10.2014
Čas vyhotovenia : 11:29:13

VÝPIS Z LISTU VLASTNÍCTVA č. 1822 - čiastočný

ČASŤ A: MAJETKOVÁ PODSTATA

PARCELY registra "E" evidované na mape určeného operátu

Parcelné číslo	Výmera v m2	Druh pozemku	Umiest. pozemku	Pôvodné k.ú.	Počet p. U
1359/1	37	Orná pôda	1		1
1360/1	11	Orná pôda	1		1

* * * Ostatné PARCELY registra "E" nevyžiadané * * *

Legenda:

Kód umiestnenia pozemku
1 - Pozemok je umiestnený v zastavanom území obce

ČASŤ B: VLASTNÍCI A INÉ OPRÁVNENÉ OSOBY

Por. číslo — Priezvisko, meno (názov), rodné priezvisko, dátum narodenia, rodné číslo (IČO) a miesto trvalého pobytu (sídlo) vlastníka, spoluvlastnícky podiel

Účastník právneho vzťahu: Vlastník

1 Šuhajda Juraj, (SPF)

Spoluvlastnícky podiel: 19/300

Titul nadobudnutia
Došlo r.1925, pod c.2687 Došlo r.1927, pod c.3377
PKV 658
ROZHODNUTIE OÚ V BREZNE Č. PPLH-A / 2001/ 031734/Krj-POZ.ZO DŇA 30.5.2001 O SCHVÁLENÍ ROEP-(PVZ-98/01)

2 Šuhajda Ján, (SPF)

Spoluvlastnícky podiel: 19/300

Titul nadobudnutia
Došlo r.1925, pod c.2687 Došlo r.1927, pod c.3377
PKV 658
ROZHODNUTIE OÚ V BREZNE Č. PPLH-A / 2001/ 031734/Krj-POZ.ZO DŇA 30.5.2001 O SCHVÁLENÍ ROEP-(PVZ-98/01)

3 Balková Terézia r. Šuhajdová, (SPF)

Spoluvlastnícky podiel: 19/300

Titul nadobudnutia
Došlo r.1925, pod c.2687 Došlo r.1927, pod c.3377
PKV 658
ROZHODNUTIE OÚ V BREZNE Č. PPLH-A / 2001/ 031734/Krj-POZ.ZO DŇA 30.5.2001 O SCHVÁLENÍ ROEP-(PVZ-98/01)

Por. číslo	Priezvisko, meno (názov), rodné priezvisko, dátum narodenia, rodné číslo (I... a miesto trvalého pobytu (sídlo) vlastníka, spoluvlastnícky podiel

4 Šuhajda František, (SPF)

Spoluvlastnícky podiel: 19/300

Titul nadobudnutia
Došlo r.1925, pod c.2687 Došlo r.1927, pod c.3377
PKV 658
ROZHODNUTIE OÚ V BREZNE Č. PPLH-A / 2001/ 031734/Krj-POZ.ZO DŇA 30.5.2001 O SCHVÁLENÍ ROEP-(PVZ-98/01)

6 Peťko Ondrej, (SPF)

Spoluvlastnícky podiel: 43/200

Titul nadobudnutia
Došlo r.1937, pod c.5003 Došlo r.1942, pod c.2406
PKV 658
ROZHODNUTIE OÚ V BREZNE Č. PPLH-A / 2001/ 031734/Krj-POZ.ZO DŇA 30.5.2001 O SCHVÁLENÍ ROEP-(PVZ-98/01)

7 Peťková Anna r. Bauzová, (SPF)

Spoluvlastnícky podiel: 43/200

Titul nadobudnutia
Došlo r.1937, pod c.5003 Došlo r.1942, pod c.2406
PKV 658
ROZHODNUTIE OÚ V BREZNE Č. PPLH-A / 2001/ 031734/Krj-POZ.ZO DŇA 30.5.2001 O SCHVÁLENÍ ROEP-(PVZ-98/01)

8 Bendis Richard, 034 81, Lisková, č. 716, SR
Dátum narodenia:
Spoluvlastnícky podiel: 19/240

Titul nadobudnutia
D 269/83
PKV 658
ROZHODNUTIE OÚ V BREZNE Č. PPLH-A / 2001/ 031734/Krj-POZ.ZO DŇA 30.5.2001 O SCHVÁLENÍ ROEP-(PVZ-98/01)

9 Bendis Ján, 034 81, Lisková, č. 647, SR
Dátum narodenia:
Spoluvlastnícky podiel: 19/240

Titul nadobudnutia
D 269/83
PKV 658
ROZHODNUTIE OÚ V BREZNE Č. PPLH-A / 2001/ 031734/Krj-POZ.ZO DŇA 30.5.2001 O SCHVÁLENÍ ROEP-(PVZ-98/01)

11 Bendis Richard r. Bendis, Nová 716, Lisková, PSČ 034 81, SR
Dátum narodenia:
Spoluvlastnícky podiel: 19/240

Titul nadobudnutia
Osvedčenie o dedičstve D 270/83 zo dňa 30.3.1983, Z-3567/2010.

Bendis Ján r. Bendis, Nová 647, Lisková, PSČ 034 81, SR
Dátum narodenia:
Spoluvlastnícky podiel: 19/240

Titul nadobudnutia
Osvedčenie o dedičstve D 270/83 zo dňa 30.3.1983, Z-3567/2010.

Účastník právneho vzťahu: Správca

10 Slovenský pozemkový fond Bratislava, Búdková 36, 817 47 Bratislava 11, SR
IČO: 17335345
Spoluvlastnícky podiel: 0/0

Iné údaje
K vlastníkom č. 1, 2, 3, 4, 5, 6, 7 je pod por.č. 10 správa ku všetkým nehnuteľnostiam

---

ČASŤ C: ŤARCHY

Bez zápisu.

Iné údaje

Bez zápisu.

KOPIA

ÚKON SPOPLATNENÝ

Objednávka: 4b1. 2154 /2014
Vyhotovil: Eva Medvedova

Okresný úrad Trnava, katastrálny odbor
2

VÝPIS Z KATASTRA NEHNUTEĽNOSTÍ

Okres : 603 Brezno
Obec : 508 853 PODBREZOVÁ
Katastrálne územie: 847 216 Podbrezová

Dátum vyhotovenia: 23.10.2014
Čas vyhotovenia : 11:30:05

VÝPIS Z LISTU VLASTNÍCTVA č. 1828 - čiastočný

ČASŤ A: MAJETKOVÁ PODSTATA

PARCELY registra "E" evidované na mape určeného operátu

Parcelné číslo	Výmera v m2	Druh pozemku	Umiest. pozemku	Pôvodné k.ú.	Počet p. UC
1377/1	504	Orná pôda	1		1

* * * Ostatné PARCELY registra "E" nevyžiadané * * *

Legenda:

Kód umiestnenia pozemku
1 - Pozemok je umiestnený v zastavanom území obce

ČASŤ B: VLASTNÍCI A INÉ OPRÁVNENÉ OSOBY

Por. číslo	Priezvisko, meno (názov), rodné priezvisko, dátum narodenia, rodné číslo (IČO) a miesto trvalého pobytu (sídlo) vlastníka, spoluvlastnícky podiel

Účastník právneho vzťahu: Vlastník

1 Olbricht Ignác, (SPF)

Spoluvlastnícky podiel: 1/12

Titul nadobudnutia
Došlo r.1907, pod c.1673
PKV 206
ROZHODNUTIE OÚ V BREZNE Č. PPLH-A / 2001/ 031734/Krj-POZ.ZO DŇA 30.5.2001 O SCHVÁLENÍ ROEP-(PVZ-98/01)

3 Hubertová Hermína r. Králková, (SPF)

Spoluvlastnícky podiel: 1/90

Titul nadobudnutia
Došlo r.1912, pod c.2024
PKV 206
ROZHODNUTIE OÚ V BREZNE Č. PPLH-A / 2001/ 031734/Krj-POZ.ZO DŇA 30.5.2001 O SCHVÁLENÍ ROEP-(PVZ-98/01)

4 Szücsová Anna r. Králková, (SPF)

Spoluvlastnícky podiel: 1/90

Titul nadobudnutia
Došlo r.1912, pod c.2024
PKV 206
ROZHODNUTIE OÚ V BREZNE Č. PPLH-A / 2001/ 031734/Krj-POZ.ZO DŇA 30.5.2001 O SCHVÁLENÍ ROEP-(PVZ-98/01)

6 Presperín Štefan, (SPF)

Spoluvlastnícky podiel: 245/1512

Titul nadobudnutia
Došlo r.1930, pod c.4958 Došlo r.1935, pod c.2286 Došlo r.1936, pod c.1735 Došlo r.1937, pod c.540
PKV 206
ROZHODNUTIE OÚ V BREZNE Č. PPLH-A / 2001/ 031734/Krj-POZ.ZO DŇA 30.5.2001 O SCHVÁLENÍ ROEP-(PVZ-98/01)

8 Wágnerová Juliana, (zom. 10.11.1986)
Dátum narodenia: 26.06.1922
Spoluvlastnícky podiel: 2/45

Titul nadobudnutia
Došlo r.1933, pod c.1146
PKV 206
ROZHODNUTIE OÚ V BREZNE Č. PPLH-A / 2001/ 031734/Krj-POZ.ZO DŇA 30.5.2001 O SCHVÁLENÍ ROEP-(PVZ-98/01)

9 Presperín Ján r. Presperín, Dolná Lehota, SR
Dátum narodenia: 1.11.1898
Spoluvlastnícky podiel: 1/216

Titul nadobudnutia
Došlo r.1935, pod c.2286
PKV 206
ROZHODNUTIE OÚ V BREZNE Č. PPLH-A / 2001/ 031734/Krj-POZ.ZO DŇA 30.5.2001 O SCHVÁLENÍ ROEP-(PVZ-98/01)

10 Fábryová Gizela r. Olbrichtová, F.Kráľa 25, Brezno, PSČ 977 01, SR
Dátum narodenia: 28.05.1913
Spoluvlastnícky podiel: 1/6

Titul nadobudnutia
Došlo r.1939, pod c.889
PKV 206
ROZHODNUTIE OÚ V BREZNE Č. PPLH-A / 2001/ 031734/Krj-POZ.ZO DŇA 30.5.2001 O SCHVÁLENÍ ROEP-(PVZ-98/01)

12 Jergeľ Emil, Sklenárova 42, Bratislava, PSČ 821 09, SR
Dátum narodenia: 30.09.1905
Spoluvlastnícky podiel: 1/6

Titul nadobudnutia
Došlo r.1948, pod c.1654
PKV 206
ROZHODNUTIE OÚ V BREZNE Č. PPLH-A / 2001/ 031734/Krj-POZ.ZO DŇA 30.5.2001 O SCHVÁLENÍ ROEP-(PVZ-98/01)

13 Olbrichtová Antónia r. Horváthová, (zom. 01.01.1994)
Dátum narodenia: 2.06.1908
Spoluvlastnícky podiel: 1/12

Titul nadobudnutia
Došlo r.1961, pod c.1352
PKV 206
ROZHODNUTIE OÚ V BREZNE Č. PPLH-A / 2001/ 031734/Krj-POZ.ZO DŇA 30.5.2001 O SCHVÁLENÍ ROEP-(PVZ-98/01)

14 Štrba Valerián r. Štrba, Čelno 374/10, Podbrezová - Lopej, PSČ 97698, SR
Dátum narodenia: 14.02.1938
Spoluvlastnícky podiel: 1/30

Titul nadobudnutia
D 200/72
PKV 206
ROZHODNUTIE OÚ V BREZNE Č. PPLH-A / 2001/ 031734/Krj-POZ.ZO DŇA 30.5.2001 O SCHVÁLENÍ ROEP-(PVZ-98/01)

17 Marko Tibor, 976 62, Brusno, č. 289, SR
Dátum narodenia: 16.06.1932
Spoluvlastnícky podiel: 7/243

Titul nadobudnutia
D 980/94 D not 866/94
PKV 206
ROZHODNUTIE OÚ V BREZNE Č. PPLH-A / 2001/ 031734/Krj-POZ.ZO DŇA 30.5.2001 O SCHVÁLENÍ ROEP-(PVZ-98/01)

19 Bočkorová Alica r. Vágnerová, Družby 308/46, Podbrezová - Lopej, PSČ 97698, SR
Dátum narodenia: 25.02.1935
Spoluvlastnícky podiel: 2/45

Titul nadobudnutia
24D 1934/04, D not 14/05 zo dňa 13.10.2005 - čz 247/06.

21 Štrba Valerián r. Štrba, Čelno 374/10, Podbrezová - Lopej, PSČ 97698, SR
Dátum narodenia: 14.02.1938
Spoluvlastnícky podiel: 1/30

Titul nadobudnutia
25D 227/07, D not 55/07 zo dňa 19.9.2007 - Z 1977/07.

22 Chlebušová Eva r. Marková, Ing., Furdeková 2558/17, Bratislava, SR
Dátum narodenia: 31.08.1954
Spoluvlastnícky podiel: 7/243

Titul nadobudnutia
Osvedčenie o dedičstve 2D/473/07-84, D not 30/07 zo dňa 16.7.2009 - Z 1544/09

23 AGROLEHOTA, s.r.o., 976 51, Horná Lehota, č. 61, SR
IČO: 36026085
Spoluvlastnícky podiel: 1/45

Titul nadobudnutia
Kúpna zmluva- V 340/11 zo dňa 4.4.2011.

25 Flosníková Anna r. Libičová, Ing., Ladislava Novomeského 1231/9, Brezno, PSČ 977 01, SR
Dátum narodenia: 11.03.1957
Spoluvlastnícky podiel: 19/405

Titul nadobudnutia
Kúpna zmluva V 229/13 zo dňa 25.2.2013.

26 Marko Miroslav r. Marko, Ing., Chabenecká 5190/1, Banská Bystrica, PSČ 974 11, SR
Dátum narodenia: 13.02.1960
Spoluvlastnícky podiel: 7/243

Titul nadobudnutia

Osvedčenie o dedičstve- 24D/136/13,Dnot 52/13 zo dňa 13.8.2013- Z 2688/13.

Účastník právneho vzťahu: Správca

18 Slovenský pozemkový fond Bratislava, Búdková 36, 817 47 Bratislava 11, SR
IČO: 17335345
Spoluvlastnícky podiel: 0/0

Iné údaje
K vlastníkom č. 1, 3, 4, 6 je pod por.č. 18 správa ku všetkým nehnuteľnostiam

---

ČASŤ C: ŤARCHY

Bez zápisu.

Iné údaje

Por.č.: 8
Domnelý dedič v listine č.ROZHODNUTIE OÚ V BREZNE Č. PPLH-A / 2001/ 031734/Krj-POZ.ZO DŇA 30.5.2001 O SCHVÁLENÍ ROEP-(PVZ-98/01)
Por.č.: 13
Domnelý dedič v listine č.ROZHODNUTIE OÚ V BREZNE Č. PPLH-A / 2001/ 031734/Krj-POZ.ZO DŇA 30.5.2001 O SCHVÁLENÍ ROEP-(PVZ-98/01)

ÚKON SPOPLATNENÝ

KÓPIA

Objednávka: 4b1. 2174 /2014
Vyhotovil: Eva Medvedova

VÝPIS Z KATASTRA NEHNUTEĽNOSTÍ

Okres : 603 Brezno
Obec : 508 853 PODBREZOVÁ
Katastrálne územie: 847 216 Podbrezová

Dátum vyhotovenia: 23.10.2014
Čas vyhotovenia : 12:09:35

VÝPIS Z LISTU VLASTNÍCTVA č. 1986 - čiastočný

ČASŤ A: MAJETKOVÁ PODSTATA

PARCELY registra "C" evidované na katastrálnej mape

Parcelné číslo	Výmera v m2	Druh pozemku	Spôsob využ.p.	Druh chr.n	Umiest. pozemku	Právny vzťah
1000/3	603	Trvalé trávne porasty	7		2	

* * * Ostatné PARCELY registra "C" nevyžiadané * * *

Legenda:

Kód spôsobu využívania pozemku
7 - Pozemok lúky a pasienku trvalo porastený trávami alebo pozemok dočasne nevyužívaný pre trvalý trávny porast

Kód umiestnenia pozemku
2 - Pozemok je umiestnený mimo zastavaného územia obce

ČASŤ B: VLASTNÍCI A INÉ OPRÁVNENÉ OSOBY

Por. číslo	Priezvisko, meno (názov), rodné priezvisko, dátum narodenia, rodné číslo (IČO) a miesto trvalého pobytu (sídlo) vlastníka, spoluvlastnícky podiel

Účastník právneho vzťahu: Vlastník

1 Čuková Elena, Ing., Malinovského 1108/11, Brezno, SR
Dátum narodenia:
Spoluvlastnícky podiel: 1/1

Titul nadobudnutia
D 677/01, D NOT 354/01 ZO DŇA 3.6.2003 - PZ 250/03

ČASŤ C: ŤARCHY

Bez zápisu.

Iné údaje

Bez zápisu.

ÚKON SPOPLATNENÝ

Objednávka: 4b1. 1154 /2014
Vyhotovil: Eva Medvedova

VÝPIS Z KATASTRA NEHNUTEĽNOSTÍ

Okres : 603 Brezno
Obec : 508 853 PODBREZOVÁ
Katastrálne územie: 847 216 Podbrezová

Dátum vyhotovenia: 23.10.2014
Čas vyhotovenia : 12:08:52

VÝPIS Z LISTU VLASTNÍCTVA č. 1929 - čiastočný

ČASŤ A: MAJETKOVÁ PODSTATA

PARCELY registra "C" evidované na katastrálnej mape

Parcelné číslo	Výmera v m2	Druh pozemku	Spôsob využ.p.	Druh chr.n	Umiest. pozemku	Právny vzťah
930	879	Trvalé trávne porasty	7		1	

* * * Ostatné PARCELY registra "C" nevyžiadané * * *

Legenda:

Kód spôsobu využívania pozemku
7 - Pozemok lúky a pasienku trvalo porastený trávami alebo pozemok dočasne nevyužívaný pre trvalý trávny porast

Kód umiestnenia pozemku
1 - Pozemok je umiestnený v zastavanom území obce

ČASŤ B: VLASTNÍCI A INÉ OPRÁVNENÉ OSOBY

Por. číslo — Priezvisko, meno (názov), rodné priezvisko, dátum narodenia, rodné číslo (IČO) a miesto trvalého pobytu (sídlo) vlastníka, spoluvlastnícky podiel

Účastník právneho vzťahu: Vlastník

1 Šiklóši Miroslav a Jaroslava Šiklóšiová r. Macejková, Družby 558, Podbrezová - Lopej, SR
Dátum narodenia: 25.09.1962 Dátum narodenia:
Spoluvlastnícky podiel: 1/1

Titul nadobudnutia
KÚPNA ZMLUVA V 1941/01 ZO DŇA 26.9.2001
KÚPNA ZMLUVA V 1786/03 ZO DŇA 7.10.2003 - PZ 338/03

ČASŤ C: ŤARCHY

Bez zápisu.

Iné údaje

Bez zápisu.

ÚKON SPOPLATNENÝ

KÓPIA

Objednávka: 4b1. 2154 /2014
Vyhotovil: Eva Medvedova

VÝPIS Z KATASTRA NEHNUTEĽNOSTÍ

Okres : 603 Brezno
Obec : 508 853 PODBREZOVÁ
Katastrálne územie: 847 216 Podbrezová

Dátum vyhotovenia: 23.10.201
Čas vyhotovenia : 11:38:46

VÝPIS Z LISTU VLASTNÍCTVA č. 1927 - čiastočný

ČASŤ A: MAJETKOVÁ PODSTATA

PARCELY registra "C" evidované na katastrálnej mape

Parcelné číslo	Výmera v m2	Druh pozemku	Spôsob využ.p.	Druh chr.n	Umiest. pozemku	Právny vzťah
993/1	307	Trvalé trávne porasty	7		2	
993/5	42	Zastavané plochy a nádvoria	16		2	
996/2	21	Záhrady	4		1	
4165	25	Zastavané plochy a nádvoria	18		1	

*** Ostatné PARCELY registra "C" nevyžiadané ***

Legenda:

Kód spôsobu využívania pozemku
- 4 - Pozemok prevažne v zastavanom území obce alebo v záhradkárskej osade, na ktorom sa pestuje zelenina, ovocie, okrasná nízka a vysoká zeleň a iné poľnohospodárske plodiny
- 7 - Pozemok lúky a pasienku trvalo porastený trávami alebo pozemok dočasne nevyužívaný pre trvalý trávny porast
- 16 - Pozemok, na ktorom je postavená nebytová budova označená súpisným číslom
- 18 - Pozemok, na ktorom je dvor

Kód umiestnenia pozemku
- 1 - Pozemok je umiestnený v zastavanom území obce
- 2 - Pozemok je umiestnený mimo zastavaného územia obce

PARCELY registra "E" evidované na mape určeného operátu

Parcelné číslo	Výmera v m2	Druh pozemku	Umiest. pozemku	Pôvodné k.ú.	Počet p. UC
1175/1	86	Trvalé trávne porasty	1		

Legenda:

Kód umiestnenia pozemku
- 1 - Pozemok je umiestnený v zastavanom území obce

STAVBY nevyžiadané

ČASŤ B: VLASTNÍCI A INÉ OPRÁVNENÉ OSOBY

Por. číslo	Priezvisko, meno (názov), rodné priezvisko, dátum narodenia, rodné číslo (IČO) a miesto trvalého pobytu (sídlo) vlastníka, spoluvlastnícky podiel

Účastník právneho vzťahu: Vlastník

2 Trunek Igor r. Trunek, Ing., Družby 684/75, Podbrezová-Lopej, PSČ 976 98, SR
Dátum narodenia:
Spoluvlastnícky podiel: 1/1

Titul nadobudnutia

Rozhodnutie OPÚ v Brezne č.OPÚ-0176/2009/MAR zo dňa 25.3.2009 o schválení PPÚ - Z 868/09
Kúpna zmluva V 1769/09 zo dňa 25.11.2009.
Rozhodnutie o určení súpisného čísla č. 566/2010 zo dňa 7.6.2010 - Z 1687/10, Z 1688/10, Z 1686/10
Kúpna zmluva V 1256/12 zo dňa 4.10.2012
Rozhodnutie o určení súpisného čísla č.6/2013 zo dňa 2.1.2013, Z 222/13.

ČASŤ C: ŤARCHY

Bez zápisu.

Iné údaje

Bez zápisu.

ÚKON SPOPLATNENÝ

KOPIA

Objednávka: 4b1. 1154 /2014
Vyhotovil: Eva Medvedova

VÝPIS Z KATASTRA NEHNUTEĽNOSTÍ

Okres : 603 Brezno
Obec : 508 853 PODBREZOVÁ
Katastrálne územie: 847 216 Podbrezová

Dátum vyhotovenia: 23.10.201
Čas vyhotovenia : 12:10:22

VÝPIS Z LISTU VLASTNÍCTVA č. 2001 - čiastočný

ČASŤ A: MAJETKOVÁ PODSTATA

PARCELY registra "E" evidované na mape určeného operátu

Parcelné číslo	Výmera v m2	Druh pozemku	Umiest. pozemku	Pôvodné k.ú.	Počet p. U
381/2	306	Orná pôda	2		
382/2	143	Trvalé trávne porasty	2		

* * * Ostatné PARCELY registra "E" nevyžiadané * * *

Legenda:

Kód umiestnenia pozemku
2 - Pozemok je umiestnený mimo zastavaného územia obce

ČASŤ B: VLASTNÍCI A INÉ OPRÁVNENÉ OSOBY

Por. číslo	Priezvisko, meno (názov), rodné priezvisko, dátum narodenia, rodné číslo (IČO) a miesto trvalého pobytu (sídlo) vlastníka, spoluvlastnícky podiel

Účastník právneho vzťahu: Vlastník

1 Gál Ján, (SPF)

Spoluvlastnícky podiel: 1/12

Titul nadobudnutia
Došlo r.1888, pod c.1198
PKV 660
ROZHODNUTIE OÚ V BREZNE Č. PPLH-A / 2001/ 031734/Krj-POZ.ZO DŇA 30.5.2001 O SCHVÁLENÍ ROEP-(PVZ-98/01)

3 Jablonka Jozef, (zom. 24.09.1992)
Dátum narodenia:
Spoluvlastnícky podiel: 1/108

Titul nadobudnutia
Došlo r.1936, pod c.1189
PKV 660
ROZHODNUTIE OÚ V BREZNE Č. PPLH-A / 2001/ 031734/Krj-POZ.ZO DŇA 30.5.2001 O SCHVÁLENÍ ROEP-(PVZ-98/01)

4 Jablonková Amália, (SPF)

Spoluvlastnícky podiel: 1/108

Titul nadobudnutia
Došlo r.1936, pod c.1189
PKV 660
ROZHODNUTIE OÚ V BREZNE Č. PPLH-A / 2001/ 031734/Krj-POZ.ZO DŇA 30.5.2001 O SCHVÁLENÍ ROEP-(PVZ-98/01)

Por. číslo	Priezvisko, meno (názov), rodné priezvisko, dátum narodenia, rodné číslo a miesto trvalého pobytu (sídlo) vlastníka, spoluvlastnícky podiel

5 Drozďová Emília r. Jablonková, (SPF)

Spoluvlastnícky podiel: 1/108

Titul nadobudnutia
Došlo r.1936, pod c.1189
PKV 660
ROZHODNUTIE OÚ V BREZNE Č. PPLH-A / 2001/ 031734/Krj-POZ.ZO DŇA 30.5.2001 O SCHVÁLENÍ ROEP-(PVZ-98/01)

6 Rusnák Juraj, (SPF)

Spoluvlastnícky podiel: 1/16

Titul nadobudnutia
Došlo r.1937, pod c.898
PKV 660
ROZHODNUTIE OÚ V BREZNE Č. PPLH-A / 2001/ 031734/Krj-POZ.ZO DŇA 30.5.2001 O SCHVÁLENÍ ROEP-(PVZ-98/01)

7 Rusnák Vojtech, (SPF)

Spoluvlastnícky podiel: 7/256

Titul nadobudnutia
Došlo r.1942, pod c.3373
PKV 660
ROZHODNUTIE OÚ V BREZNE Č. PPLH-A / 2001/ 031734/Krj-POZ.ZO DŇA 30.5.2001 O SCHVÁLENÍ ROEP-(PVZ-98/01)

8 Kovalčíková Jozefína r. Rusnáková, (SPF)

Spoluvlastnícky podiel: 7/256

Titul nadobudnutia
Došlo r.1942, pod c.3373
PKV 660
ROZHODNUTIE OÚ V BREZNE Č. PPLH-A / 2001/ 031734/Krj-POZ.ZO DŇA 30.5.2001 O SCHVÁLENÍ ROEP-(PVZ-98/01)

9 Rusnák Juraj, (SPF)

Spoluvlastnícky podiel: 7/256

Titul nadobudnutia
Došlo r.1942, pod c.3373
PKV 660
ROZHODNUTIE OÚ V BREZNE Č. PPLH-A / 2001/ 031734/Krj-POZ.ZO DŇA 30.5.2001 O SCHVÁLENÍ ROEP-(PVZ-98/01)

10 Rusnák Koloman, (SPF)

Spoluvlastnícky podiel: 7/256

Titul nadobudnutia
Došlo r.1942, pod c.3373
PKV 660
ROZHODNUTIE OÚ V BREZNE Č. PPLH-A / 2001/ 031734/Krj-POZ.ZO DŇA 30.5.2001 O SCHVÁLENÍ

(PVZ-98/01)

11 Král Ján, (SPF)

Spoluvlastnícky podiel: 1/36

Titul nadobudnutia
Došlo r.1943, pod c.2376
PKV 660
ROZHODNUTIE OÚ V BREZNE Č. PPLH-A / 2001/ 031734/Krj-POZ.ZO DŇA 30.5.2001 O SCHVÁLENÍ ROEP-(PVZ-98/01)

12 Královná Emília r. Rišová, (SPF)

Spoluvlastnícky podiel: 1/9

Titul nadobudnutia
Došlo r.1943, pod c.2376 Došlo r.1943, pod c.2377
PKV 660
ROZHODNUTIE OÚ V BREZNE Č. PPLH-A / 2001/ 031734/Krj-POZ.ZO DŇA 30.5.2001 O SCHVÁLENÍ ROEP-(PVZ-98/01)

13 Kováčiková Oľga r. Rusnáková, Hámor 462/21, Podbrezová - Lopej, PSČ 976 98, SR
Dátum narodenia:
Spoluvlastnícky podiel: 21/256

Titul nadobudnutia
D 937/92
PKV 660
ROZHODNUTIE OÚ V BREZNE Č. PPLH-A / 2001/ 031734/Krj-POZ.ZO DŇA 30.5.2001 O SCHVÁLENÍ ROEP-(PVZ-98/01)

17 Kováčiková Oľga r. Rusnáková, Hámor 462/21, Podbrezová - Lopej, PSČ 976 98, SR
Dátum narodenia:
Spoluvlastnícky podiel: 7/128

Titul nadobudnutia
24D 568/96,D not 605/96
PKV 660
ROZHODNUTIE OÚ V BREZNE Č. PPLH-A / 2001/ 031734/Krj-POZ.ZO DŇA 30.5.2001 O SCHVÁLENÍ ROEP-(PVZ-98/01)

20 Mituníková Marta, Kolkáreň 28/34, Podbrezová, SR
Dátum narodenia:
Spoluvlastnícky podiel: 2/8

Titul nadobudnutia
N 174/04, Nz 29314/04 zo dňa 5.4.2004

21 Gáll Emanuel, ČSA 48, Brezno, PSČ 977 01, SR
Dátum narodenia:
Spoluvlastnícky podiel: 49/512

Titul nadobudnutia
D 4/99, D not 22/99 zo dňa 29.11.2000 - čz 383/05.

23 Švantnerová Zuzana r. Gállová, Vydrovo 97/36, Čierny Balog, PSČ 97652, SR
Dátum narodenia:
Spoluvlastnícky podiel: 49/512

Titul nadobudnutia

Osvedčenie o dedičstve 4D44/08,Dnot13/08 zo dňa 21.7.2008- Z 1455/08

Účastník právneho vzťahu: Správca

22 Slovenský pozemkový fond Bratislava, Búdková 36, 817 47 Bratislava 11, SR
IČO: 17335345
Spoluvlastnícky podiel: 0/0

Iné údaje
K vlastníkom č. 1, 4, 5, 6, 7, 8, 9, 10, 11, 12 je pod por.č. 22 správa ku všetkým nehnuteľnostiam

---

ČASŤ C: ŤARCHY

Bez zápisu.

Iné údaje

Por.č.: 3
Domnelý dedič v listine č.ROZHODNUTIE OÚ V BREZNE Č. PPLH-A / 2001/ 031734/Krj-POZ.ZO DŇA 30.5.2001 O SCHVÁLENÍ ROEP-(PVZ-98/01)

KOPIA

ÚKON SPOPLATNENÝ

Objednávka: 4b1. 1454/2014
Vyhotovil: Eva Medvedova

VÝPIS Z KATASTRA NEHNUTEĽNOSTÍ

Okres : 603 Brezno
Obec : 508 853 PODBREZOVÁ
Katastrálne územie: 847 216 Podbrezová

Dátum vyhotovenia: 23.10.2014
Čas vyhotovenia : 12:11:10

VÝPIS Z LISTU VLASTNÍCTVA č. 2049

ČASŤ A: MAJETKOVÁ PODSTATA

PARCELY registra "E" evidované na mape určeného operátu

Parcelné číslo	Výmera v m2	Druh pozemku	Umiest. pozemku	Pôvodné k.ú.	Počet p. U
1092/3	322	Orná pôda	1		

Legenda:

Kód umiestnenia pozemku
1 - Pozemok je umiestnený v zastavanom území obce

ČASŤ B: VLASTNÍCI A INÉ OPRÁVNENÉ OSOBY

Por. číslo	Priezvisko, meno (názov), rodné priezvisko, dátum narodenia, rodné číslo (IČO) a miesto trvalého pobytu (sídlo) vlastníka, spoluvlastnícky podiel

Účastník právneho vzťahu: Vlastník

1 Gál Ján, (SPF)

Spoluvlastnícky podiel: 1/2

Titul nadobudnutia
Došlo r.1890, pod c.940 Došlo r.1907, pod c.37 Došlo r.1952, pod c.82
PKV 36
ROZHODNUTIE OÚ V BREZNE Č. PPLH-A / 2001/ 031734/Krj-POZ.ZO DŇA 30.5.2001 O SCHVÁLENÍ ROEP-(PVZ-98/01)

2 Packová Magdaléna r. Schwarzbacherová, (SPF)

Spoluvlastnícky podiel: 1/16

Titul nadobudnutia
D 1251/76
PKV 36
ROZHODNUTIE OÚ V BREZNE Č. PPLH-A / 2001/ 031734/Krj-POZ.ZO DŇA 30.5.2001 O SCHVÁLENÍ ROEP-(PVZ-98/01)

5 Gál Juraj, (SPF)

Spoluvlastnícky podiel: 1/48

Titul nadobudnutia
Došlo r.1939, pod c.3525
PKV 36
ROZHODNUTIE OÚ V BREZNE Č. PPLH-A / 2001/ 031734/Krj-POZ.ZO DŇA 30.5.2001 O SCHVÁLENÍ ROEP-(PVZ-98/01)

6 Gál Ľudovít, (SPF)

Spoluvlastnícky podiel: 1/48

Titul nadobudnutia
Došlo r.1939, pod c.3525
PKV 36
ROZHODNUTIE OÚ V BREZNE Č. PPLH-A / 2001/ 031734/Krj-POZ.ZO DŇA 30.5.2001 O SCHVÁLENÍ ROEP-(PVZ-98/01)

7 Gál Štefan, (SPF)

Spoluvlastnícky podiel: 1/48

Titul nadobudnutia
Došlo r.1939, pod c.3525
PKV 36
ROZHODNUTIE OÚ V BREZNE Č. PPLH-A / 2001/ 031734/Krj-POZ.ZO DŇA 30.5.2001 O SCHVÁLENÍ ROEP-(PVZ-98/01)

9 Peťková Anna r. Bauzová, (SPF)

Spoluvlastnícky podiel: 1/16

Titul nadobudnutia
Došlo r.1941, pod c.3181
PKV 36
ROZHODNUTIE OÚ V BREZNE Č. PPLH-A / 2001/ 031734/Krj-POZ.ZO DŇA 30.5.2001 O SCHVÁLENÍ ROEP-(PVZ-98/01)

10 Králka Juraj, (po Jurajovi, (SPF))

Spoluvlastnícky podiel: 1/48

Titul nadobudnutia
Došlo r.1948, pod c.882
PKV 36
ROZHODNUTIE OÚ V BREZNE Č. PPLH-A / 2001/ 031734/Krj-POZ.ZO DŇA 30.5.2001 O SCHVÁLENÍ ROEP-(PVZ-98/01)

11 Duchoničová Emília r. Králková, (SPF)

Spoluvlastnícky podiel: 1/48

Titul nadobudnutia
Došlo r.1948, pod c.882
PKV 36
ROZHODNUTIE OÚ V BREZNE Č. PPLH-A / 2001/ 031734/Krj-POZ.ZO DŇA 30.5.2001 O SCHVÁLENÍ ROEP-(PVZ-98/01)

12 Balkovičová Adela r. Králková, (SPF)

Spoluvlastnícky podiel: 1/48

Titul nadobudnutia
Došlo r.1948, pod c.882
PKV 36
ROZHODNUTIE OÚ V BREZNE Č. PPLH-A / 2001/ 031734/Krj-POZ.ZO DŇA 30.5.2001 O SCHVÁLENÍ ROEP-(PVZ-98/01)

3 Havrila Elemír, (SPF)

Spoluvlastnícky podiel: 1/48

Titul nadobudnutia
Došlo r.1948, pod c.882
PKV 36
ROZHODNUTIE OÚ V BREZNE Č. PPLH-A / 2001/ 031734/Krj-POZ.ZO DŇA 30.5.2001 O SCHVÁLENÍ ROEP-(PVZ-98/01)

21 Longauer Marian r. Longauer a Anna Longauerová r. Macuľová, Družby 288/26, Podbrezová - Lopej, PSČ 976 98, SR
Dátum narodenia: 09.05.1953 Dátum narodenia:
Spoluvlastnícky podiel: 11/48

Titul nadobudnutia
Osvedčenie o vydržaní N 39/2011, Nz 9495/2011 zo dňa 16.3.2011, Z 721/11

Účastník právneho vzťahu: Správca

19 Slovenský pozemkový fond Bratislava, Búdková 36, 817 47 Bratislava 11, SR
IČO: 17335345
Spoluvlastnícky podiel: 0/0

Iné údaje
K vlastníkom č. 1, 2, 5, 6, 7, 9, 10, 11, 12, 13 je pod por.č. 19 správa ku všetkým nehnuteľnostiam

---

ČASŤ C: ŤARCHY

Bez zápisu.

Iné údaje

Bez zápisu.

KOPIA

ÚKON SPOPLATNENÝ

Objednávka: 4b1. /2014
Vyhotovil: Eva Medvedova

VÝPIS Z KATASTRA NEHNUTEĽNOSTÍ

Okres : 603 Brezno
Obec : 508 853 PODBREZOVÁ
Katastrálne územie: 847 216 Podbrezová

Dátum vyhotovenia: 23.10.201
Čas vyhotovenia : 12:12:08

VÝPIS Z LISTU VLASTNÍCTVA č. 2053 - čiastočný

ČASŤ A: MAJETKOVÁ PODSTATA

PARCELY registra "C" evidované na katastrálnej mape

Parcelné číslo	Výmera v m2	Druh pozemku	Spôsob využ.p.	Druh chr.n	Umiest. pozemku	Právny vzťah
1008/3	520	Záhrady	4		2	

* * * Ostatné PARCELY registra "C" nevyžiadané * * *

Legenda:

Kód spôsobu využívania pozemku
4 - Pozemok prevažne v zastavanom území obce alebo v záhradkárskej osade, na ktorom sa pestuje zelenina, ovocie, okrasná nízka a vysoká zeleň a iné poľnohospodárske plodiny

Kód umiestnenia pozemku
2 - Pozemok je umiestnený mimo zastavaného územia obce

ČASŤ B: VLASTNÍCI A INÉ OPRÁVNENÉ OSOBY

Por. číslo	Priezvisko, meno (názov), rodné priezvisko, dátum narodenia, rodné číslo (IČO) a miesto trvalého pobytu (sídlo) vlastníka, spoluvlastnícky podiel

Účastník právneho vzťahu: Vlastník

1 Drusková Viera r. Krišteková, Ing., Gerlachovská 5026/10, Banská Bystrica, PSČ 97401, SR
Dátum narodenia:
Spoluvlastnícky podiel: 1/4

Titul nadobudnutia
N 115/05, Nz 44472/05, NCRIs 43882/05 zo dňa 23.9.2005 - čz 38/06.

2 Hojčušová Mária r. Krišteková, Ing., Nam.Ľ.Štúra 10, Banská Bystrica, PSČ 97401, SR
Dátum narodenia: 23.12.1953
Spoluvlastnícky podiel: 1/4

Titul nadobudnutia
N 115/05, Nz 44472/05, NCRIs 43882/05 zo dňa 23.9.2005 - čz 38/06.

3 Šuhajdová Helena r. Krišteková, Čelno 566/61, Podbrezová, PSČ 97681, SR
Dátum narodenia: 18.03.1951
Spoluvlastnícky podiel: 1/4

Titul nadobudnutia
N 115/05, Nz 44472/05, NCRIs 43882/05 zo dňa 23.9.2005 - čz 38/06.

4 Krištek Ján r. Krištek, Kolkáreň 17/22, Podbrezová, PSČ 976 81, SR
Dátum narodenia: 04.04.1962
Spoluvlastnícky podiel: 1/4

Titul nadobudnutia
N 115/05, Nz 44472/05, NCRIs 43882/05 zo dňa 23.9.2005 - čz 38/06.

ČASŤ C: ŤARCHY

Bez zápisu.

Iné údaje

Bez zápisu.

ÚKON SPOPLATNENÝ

Objednávka: 4b1. 1114 /2014
Vyhotovil: Eva Medvedova

VÝPIS Z KATASTRA NEHNUTEĽNOSTÍ

Okres : 603 Brezno
Obec : 508 853 PODBREZOVÁ
Katastrálne územie: 847 216 Podbrezová

Dátum vyhotovenia: 23.10.201
Čas vyhotovenia : 12:12:48

VÝPIS Z LISTU VLASTNÍCTVA č. 2054 - čiastočný

ČASŤ A: MAJETKOVÁ PODSTATA

PARCELY registra "C" evidované na katastrálnej mape

Parcelné číslo	Výmera v m2	Druh pozemku	Spôsob využ.p.	Druh chr.n	Umiest. pozemku	Právny vzťah
1008/1	372	Záhrady	4		2	
1008/2	148	Záhrady	4		2	

* * * Ostatné PARCELY registra "C" nevyžiadané * * *

Legenda:

Kód spôsobu využívania pozemku
4 - Pozemok prevažne v zastavanom území obce alebo v záhradkárskej osade, na ktorom sa pestuje zelenina, ovocie, okrasná nízka a vysoká zeleň a iné poľnohospodárske plodiny

Kód umiestnenia pozemku
2 - Pozemok je umiestnený mimo zastavaného územia obce

ČASŤ B: VLASTNÍCI A INÉ OPRÁVNENÉ OSOBY

Por. číslo	Priezvisko, meno (názov), rodné priezvisko, dátum narodenia, rodné číslo (IČO) a miesto trvalého pobytu (sídlo) vlastníka, spoluvlastnícky podiel

Účastník právneho vzťahu: Vlastník

2 Zurianová Viera r. Zurianová, Šupkova 43/3, Podbrezová, PSČ 97681, SR
Dátum narodenia:
Spoluvlastnícky podiel: 1/4

Titul nadobudnutia
4D 387/07, D not 105/07 zo dňa 22.8.2007 - Z 1679/07.

3 Zurian Ján r. Zurian, Zelená 1916/15, Banská Bystrica, PSČ 97401, SR
Dátum narodenia:
Spoluvlastnícky podiel: 1/4

Titul nadobudnutia
4D 387/07, D not 105/07 zo dňa 22.8.2007 - Z 1679/07.

4 Zurian Emil r. Zurian, 97673, Telgárt, č. 414, SR
Dátum narodenia:
Spoluvlastnícky podiel: 1/4

Titul nadobudnutia
4D 387/07, D not 105/07 zo dňa 22.8.2007 - Z 1679/07.

5 Zurianová Mária r. Zurianová, Lipová 6460/12, Banská Bystrica, PSČ 97401, SR
Dátum narodenia: 01.01.1951
Spoluvlastnícky podiel: 1/4

Titul nadobudnutia
4D 387/07, D not 105/07 zo dňa 22.8.2007 - Z 1679/07.

ČASŤ C: ŤARCHY

Bez zápisu.

Iné údaje

Bez zápisu.

KOPIA

ÚKON SPOPLATNENÝ

Objednávka: 4b1. 1184 /2014
Vyhotovil: Eva Medvedova

Okresný úrad Banská Bystrica katastrálny odbor
2

VÝPIS Z KATASTRA NEHNUTEĽNOSTÍ

Okres : 603 Brezno
Obec : 508 853 PODBREZOVÁ
Katastrálne územie: 847 216 Podbrezová

Dátum vyhotovenia: 23.10.201
Čas vyhotovenia : 12:13:31

VÝPIS Z LISTU VLASTNÍCTVA č. 2072 - čiastočný

ČASŤ A: MAJETKOVÁ PODSTATA

PARCELY registra "C" evidované na katastrálnej mape

Parcelné číslo	Výmera v m2	Druh pozemku	Spôsob využ.p.	Druh chr.n	Umiest. pozemku	Právny vzťah
1003	264	Záhrady	4		2	

* * * Ostatné PARCELY registra "C" nevyžiadané * * *

Legenda:

Kód spôsobu využívania pozemku
4 - Pozemok prevažne v zastavanom území obce alebo v záhradkárskej osade, na ktorom sa pestuje zelenina, ovocie, okrasná nízka a vysoká zeleň a iné poľnohospodárske plodiny

Kód umiestnenia pozemku
2 - Pozemok je umiestnený mimo zastavaného územia obce

STAVBY nevyžiadané

ČASŤ B: VLASTNÍCI A INÉ OPRÁVNENÉ OSOBY

Por. číslo	Priezvisko, meno (názov), rodné priezvisko, dátum narodenia, rodné číslo (IČO) a miesto trvalého pobytu (sídlo) vlastníka, spoluvlastnícky podiel

Účastník právneho vzťahu: Vlastník

4 Trangošová Katarína r. Gálová, Štiavnička 211/49, Podbrezová, PSČ 976 81, SR
Dátum narodenia:
Spoluvlastnícky podiel: 1/8

Titul nadobudnutia
D 1376/78 zo dňa 12.10.1978 - čz 227/06.
Osvedčenie o vydržaní N 60/2008, Nz 15369/08 zo dňa 14.4.2008 - č.z.280/08.

5 Trangošová Katarína r. Galová, Štiavnička 211/49, Podbrezová, PSČ 976 81, SR
Dátum narodenia:
Spoluvlastnícky podiel: 5/8

Titul nadobudnutia
24D 1107/05, D not 6/06 zo dňa 28.11.2006 - Z 2488/06.
Osvedčenie o vydržaní N 60/2008, Nz 15369/08 zo dňa 14.4.2008 - č.z.280/08.

6 Trangošová Katarína r. Gálová, Štiavnička 211/49, Podbrezová, PSČ 976 81, SR
Dátum narodenia:
Spoluvlastnícky podiel: 1/4

Titul nadobudnutia
Kúpna zmluva V 890/07 zo dňa 8.6.2007.
Osvedčenie o vydržaní N 60/2008, Nz 15369/08 zo dňa 14.4.2008 - č.z.280/08.

Por. číslo	Priezvisko, meno (názov), rodné priezvisko, dátum narodenia, rodné číslo (IČO) a miesto trvalého pobytu (sídlo) vlastníka, spoluvlastnícky podiel

ČASŤ C: ŤARCHY

Por.č.: 4
Záložné právo zo zmluvy o zriadení záložného práva k nehnuteľnostiam č. 176/2008, V 3355/2008 v prospech Slovenskej sporiteľne, a.s., Tomášikova 48, Bratislava, IČO: 00151653 na nehnuteľnosti: par. C-KN 1001/1, 1001/2, 1001/3, 1001/4, 1002,1003 a rodinný dom s.č. 273 na par. C-KN 1001/1.

Por.č.: 5
Záložné právo zo zmluvy o zriadení záložného práva k nehnuteľnostiam č. 176/2008, V 3355/2008 v prospech Slovenskej sporiteľne, a.s., Tomášikova 48, Bratislava, IČO: 00151653 na nehnuteľnosti: par. C-KN 1001/1, 1001/2, 1001/3, 1001/4, 1002,1003 a rodinný dom s.č. 273 na par. C-KN 1001/1.

Por.č.: 6
Záložné právo zo zmluvy o zriadení záložného práva k nehnuteľnostiam č. 176/2008, V 3355/2008 v prospech Slovenskej sporiteľne, a.s., Tomášikova 48, Bratislava, IČO: 00151653 na nehnuteľnosti: par. C-KN 1001/1, 1001/2, 1001/3, 1001/4, 1002,1003 a rodinný dom s.č. 273 na par. C-KN 1001/1.

Iné údaje

Bez zápisu.

OPLA

ÚKON SPOPLATNENÝ

Objednávka: 4b1. 2/14 /2014
Vyhotovil: Eva Medvedova

2

VÝPIS Z KATASTRA NEHNUTEĽNOSTÍ

Okres : 603 Brezno
Obec : 508 853 PODBREZOVÁ
Katastrálne územie: 847 216 Podbrezová

Dátum vyhotovenia: 23.10.2014
Čas vyhotovenia : 12:14:08

VÝPIS Z LISTU VLASTNÍCTVA č. 2080 - čiastočný

ČASŤ A: MAJETKOVÁ PODSTATA

PARCELY registra "E" evidované na mape určeného operátu

Parcelné číslo	Výmera v m2	Druh pozemku	Umiest. pozemku	Pôvodné k.ú.	Počet p. UO
571/1	455	Trvalé trávne porasty	1	2	1

* * * Ostatné PARCELY registra "E" nevyžiadané * * *

Legenda:

Kód umiestnenia pozemku
1 - Pozemok je umiestnený v zastavanom území obce

Kód pôvodného k.ú.
2 - HORNA LEHOTA

ČASŤ B: VLASTNÍCI A INÉ OPRÁVNENÉ OSOBY

Por. číslo	Priezvisko, meno (názov), rodné priezvisko, dátum narodenia, rodné číslo (IČO) a miesto trvalého pobytu (sídlo) vlastníka, spoluvlastnícky podiel

Účastník právneho vzťahu: Vlastník

1 SR-Ministerstvo hospodárstva SR, Mierová 19, Bratislava, SR
IČO: 00686832
Spoluvlastnícky podiel: 1/1

Titul nadobudnutia
Delimitačný protokol č. 11/2006/OF zo dňa 6.6.2006 - Z 1387/06
Delimitačný protokol č.4/2006/OF zo dňa 12.5.2006 - čz 447/06.
Delimitačný protokol č.15/2006/OF zo dňa 30.10.2006 - čz 448/06.
Delimitačný protokol 6/2007/OF zo dňa 19.7.2007.

ČASŤ C: ŤARCHY

Bez zápisu.

Iné údaje

Bez zápisu.

ÚKON SPOPLATNENÝ

KOPIA

Objednávka: 4b1. 2174 /2014
Vyhotovil: Eva Medvedova

VÝPIS Z KATASTRA NEHNUTEĽNOSTÍ

Okres : 603 Brezno
Obec : 508 853 PODBREZOVÁ
Katastrálne územie: 847 216 Podbrezová

Dátum vyhotovenia: 23.10.2014
Čas vyhotovenia : 12:14:53

VÝPIS Z LISTU VLASTNÍCTVA č. 2100 - čiastočný

ČASŤ A: MAJETKOVÁ PODSTATA

PARCELY registra "C" evidované na katastrálnej mape nevyžiadané

PARCELY registra "E" evidované na mape určeného operátu

Parcelné číslo	Výmera v m2	Druh pozemku	Umiest. pozemku	Pôvodné k.ú.	Počet p. UC
1172/1	186	Trvalé trávne porasty	1		1

* * * Ostatné PARCELY registra "E" nevyžiadané * * *

Legenda:

Kód umiestnenia pozemku
1 - Pozemok je umiestnený v zastavanom území obce

ČASŤ B: VLASTNÍCI A INÉ OPRÁVNENÉ OSOBY

Por. číslo	Priezvisko, meno (názov), rodné priezvisko, dátum narodenia, rodné číslo (IČO) a miesto trvalého pobytu (sídlo) vlastníka, spoluvlastnícky podiel

Účastník právneho vzťahu: Vlastník

1 Beráneková Oľga, 29. Augusta 33, Banská Bystrica, PSČ 974 01, SR
Dátum narodenia:
Spoluvlastnícky podiel: 1/2

Titul nadobudnutia
D 1940/78
PKV 224
ROZHODNUTIE OÚ V BREZNE Č. PPLH-A / 2001/ 031734/Krj-POZ.ZO DŇA 30.5.2001 O SCHVÁLENÍ ROEP-(PVZ-98/01)

2 Lenčová Blanka r. Frimmová, Prachatická 798/13, Zvolen, PSČ 96001, SR
Dátum narodenia:
Spoluvlastnícky podiel: 1/6

Titul nadobudnutia
16D 403/06, D not 137/06 zo dňa 10.10.2006 - Z 2307/06.

4 Frimm Ľubomír r. Frimm, Hronská 412/37, Valaská, PSČ 97646, SR
Dátum narodenia:
Spoluvlastnícky podiel: 1/6

5 Luptáková Edita r. Frimmová, Jedľová 1364/1, Zvolen, PSČ 976 01, SR
Dátum narodenia:
Spoluvlastnícky podiel: 1/6

Titul nadobudnutia
Osvedčenie o dedičstve 22D/81/12, D not 172/12 zo dňa 11.9.2012 - Z 2503/12

Por. číslo	Priezvisko, meno (názov), rodné priezvisko, dátum narodenia, rodné číslo (IČO) a miesto trvalého pobytu (sídlo) vlastníka, spoluvlastnícky podiel

ČASŤ C: ŤARCHY

Bez zápisu.

Iné údaje

Bez zápisu.

ÚKON SPOPLATNENÝ

KOPIA

Objednávka: 4b1. 2154 /2014
Vyhotovil: Eva Medvedova

VÝPIS Z KATASTRA NEHNUTEĽNOSTÍ

Okres : 603 Brezno
Obec : 508 853 PODBREZOVÁ
Katastrálne územie: 847 216 Podbrezová

Dátum vyhotovenia: 23.10.2014
Čas vyhotovenia : 12:15:38

VÝPIS Z LISTU VLASTNÍCTVA č. 2123 - čiastočný

ČASŤ A: MAJETKOVÁ PODSTATA

PARCELY registra "E" evidované na mape určeného operátu

Parcelné číslo	Výmera v m2	Druh pozemku	Umiest. pozemku	Pôvodné k.ú.	Počet p. UO
1204/3	640	Trvalé trávne porasty	2		1

* * * Ostatné PARCELY registra "E" nevyžiadané * * *

Legenda:

Kód umiestnenia pozemku
2 - Pozemok je umiestnený mimo zastavaného územia obce

ČASŤ B: VLASTNÍCI A INÉ OPRÁVNENÉ OSOBY

Por. číslo — Priezvisko, meno (názov), rodné priezvisko, dátum narodenia, rodné číslo (IČO) a miesto trvalého pobytu (sídlo) vlastníka, spoluvlastnícky podiel

Účastník právneho vzťahu: Vlastník

1 Kelecsényiová Zuzana r. Ratkovská, MVDr., Družby 264/2, Podbrezová - Lopej, PSČ 976 98, SR
Dátum narodenia:
Spoluvlastnícky podiel: 1/1

Titul nadobudnutia
Osvedčenie o vydržaní- N 32/07,Nz 11648/07 zo dňa 26.3.2007- Z 909/07- č.z.438/07, 38/08.

2 Štrba Valerián r. Štrba, Čelno 374/10, Podbrezová - Lopej, PSČ 97698, SR
Dátum narodenia:
Spoluvlastnícky podiel: 1/4
Duplicitný vlastník

Titul nadobudnutia
25D 227/07, D not 55/07 zo dňa 19.9.2007 - Z 1977/07.

ČASŤ C: ŤARCHY

Bez zápisu.

Iné údaje

Bez zápisu.

ÚKON SPOPLATNENÝ

KÓPIA

Objednávka: 4b1. 1114 /2014
Vyhotovil: Eva Medvedova

Okresný úrad Brezno Katastrálny odbor

VÝPIS Z KATASTRA NEHNUTEĽNOSTÍ

Okres : 603 Brezno
Obec : 508 853 PODBREZOVÁ
Katastrálne územie: 847 216 Podbrezová

Dátum vyhotovenia: 23.10.201
Čas vyhotovenia : 12:16:19

VÝPIS Z LISTU VLASTNÍCTVA č. 2130 - čiastočný

ČASŤ A: MAJETKOVÁ PODSTATA

PARCELY registra "C" evidované na katastrálnej mape

Parcelné číslo	Výmera v m2	Druh pozemku	Spôsob využ.p.	Druh chr.n	Umiest. pozemku	Právny vzťah
947/1	527	Záhrady	4		1	

* * * Ostatné PARCELY registra "C" nevyžiadané * * *

Legenda:

Kód spôsobu využívania pozemku
4 - Pozemok prevažne v zastavanom území obce alebo v záhradkárskej osade, na ktorom sa pestuje zelenina, ovocie, okrasná nízka a vysoká zeleň a iné poľnohospodárske plodiny

Kód umiestnenia pozemku
1 - Pozemok je umiestnený v zastavanom území obce

STAVBY nevyžiadané

ČASŤ B: VLASTNÍCI A INÉ OPRÁVNENÉ OSOBY

Por. číslo	Priezvisko, meno (názov), rodné priezvisko, dátum narodenia, rodné číslo (IČO) a miesto trvalého pobytu (sídlo) vlastníka, spoluvlastnícky podiel

Účastník právneho vzťahu: Vlastník

3 Peťko Kamil r. Peťko, Družby 289/27, Podbrezová-Lopej, SR
Dátum narodenia:
Spoluvlastnícky podiel: 2/3

Titul nadobudnutia
Osvedčenie o dedičstve 4D 341/09, D not 104/09 zo dňa 8.9.2009, Z 1921/09.

4 Peťko Kamil r. Peťko, Družby 289/27, Podbrezová-Lopej, PSČ 976 81, SR
Dátum narodenia:
Spoluvlastnícky podiel: 1/3

Titul nadobudnutia
Kúpna zmluva- V 1521/13 zo dňa 23.8.2013.

ČASŤ C: ŤARCHY

Por.č.: 3
Záložné právo zo Zmluvy o zriadení záložného práva k nehnuteľnosti č. 292507/Zal/1- V 1787/13 v prospech Československá obchodná banka, a.s., Michalská 18, Bratislava, IČO: 36854140 na zabezpečenie pohľadávky na nehnuteľnosti: parcely C-KN č. 946, 947/1, 947/2 a rodinný dom s.č. 289 na parcele C-KN č. 946.
Por.č.: 4
Záložné právo zo Zmluvy o zriadení záložného práva k nehnuteľnosti č. 292507/Zal/1- V

Ťarcha

1787/13 v prospech Československá obchodná banka, a.s., Michalská 18, Bratislava, IČO: 36854140 na zabezpečenie pohľadávky na nehnuteľnosti: parcely C-KN č. 946, 947/1, 947/2 a rodinný dom s.č. 289 na parcele C-KN č. 946.

Iné údaje

Bez zápisu.

ÚKON SPOPLATNENÝ

KOPIA

Objednávka: 4b1. 4157 /2014
Vyhotovil: Eva Medvedova

VÝPIS Z KATASTRA NEHNUTEĽNOSTÍ

Okres : 603 Brezno
Obec : 508 853 PODBREZOVÁ
Katastrálne územie: 847 216 Podbrezová

Dátum vyhotovenia: 23.10.201
Čas vyhotovenia : 12:16:55

VÝPIS Z LISTU VLASTNÍCTVA č. 2286 - čiastočný

ČASŤ A: MAJETKOVÁ PODSTATA

PARCELY registra "C" evidované na katastrálnej mape

Parcelné číslo	Výmera v m2	Druh pozemku	Spôsob využ.p.	Druh chr.n	Umiest. pozemku	Právn vzťah
2448	845	Trvalé trávne porasty	7		2	

* * * Ostatné PARCELY registra "C" nevyžiadané * * *

Legenda:

Kód spôsobu využívania pozemku
7 - Pozemok lúky a pasienku trvalo porastený trávami alebo pozemok dočasne nevyužívaný pre trvalý trávny porast

Kód umiestnenia pozemku
2 - Pozemok je umiestnený mimo zastavaného územia obce

ČASŤ B: VLASTNÍCI A INÉ OPRÁVNENÉ OSOBY

Por. číslo	Priezvisko, meno (názov), rodné priezvisko, dátum narodenia, rodné číslo (IČO) a miesto trvalého pobytu (sídlo) vlastníka, spoluvlastnícky podiel

Účastník právneho vzťahu: Vlastník

1 Podkonický Ján r. Podkonický, Mgr., Dolná 416, Jasenie, PSČ 976 75, SR
Dátum narodenia:
Spoluvlastnícky podiel: 1/1

Titul nadobudnutia
Rozhodnutie OPÚ v Brezne č.OPÚ-0176/2009/MAR zo dňa 25.3.2009 o schválení PPÚ - Z 868/09

Účastník právneho vzťahu: Nájomca

2 PD Dobrá Niva, a.s., Nám. SNP 217/2, Dobrá Niva, SR
IČO: 36661562

Iné údaje
K vlastníkovi č.1 je nájomný vzťah na pozemok parcelné číslo parc. C KN č. 2580, 2667, 3014, 3017.

ČASŤ C: ŤARCHY

Bez zápisu.

Iné údaje

Bez zápisu.

Objednávka: 4b1 [illegible] /2014
Vyhotovil: Eva Medvedova

ÚKON SPOPLATNENÝ

KOPIA

VÝPIS Z KATASTRA NEHNUTEĽNOSTÍ

Okres : 603 Brezno
Obec : 508 853 PODBREZOVÁ
Katastrálne územie: 847 216 Podbrezová

Dátum vyhotovenia: 23.10.201
Čas vyhotovenia : 12:21:33

VÝPIS Z LISTU VLASTNÍCTVA č. 2290

ČASŤ A: MAJETKOVÁ PODSTATA

PARCELY registra "C" evidované na katastrálnej mape

Parcelné číslo	Výmera v m2	Druh pozemku	Spôsob využ.p.	Druh chr.n	Umiest. pozemku	Právny vzťah
2364	2265	Orná pôda	1		2	

Legenda:

Kód spôsobu využívania pozemku
1 - Pozemok využívaný pre rastlinnú výrobu, na ktorom sa pestujú obilniny okopaniny, krmoviny, technické plodiny, zelenina a iné poľnohospodárske plodiny alebo pozemok dočasne nevyužívaný pre rastlinnú výrobu

Kód umiestnenia pozemku
2 - Pozemok je umiestnený mimo zastavaného územia obce

ČASŤ B: VLASTNÍCI A INÉ OPRÁVNENÉ OSOBY

Por. číslo	Priezvisko, meno (názov), rodné priezvisko, dátum narodenia, rodné číslo (IČO) a miesto trvalého pobytu (sídlo) vlastníka, spoluvlastnícky podiel

Účastník právneho vzťahu: Vlastník

1 Glembus Filip, , SPF

Spoluvlastnícky podiel: 1/1

Titul nadobudnutia
Rozhodnutie OPÚ v Brezne č.OPÚ-0176/2009/MAR zo dňa 25.3.2009 o schválení PPÚ - Z 868/09

Účastník právneho vzťahu: Správca

2 Slovenský pozemkový fond, Búdková 36, Bratislava 11, 817 47
IČO: 17335345
Spoluvlastnícky podiel: 0/0

Iné údaje
K vlastníkovi por.č. 1 je pod por.č. 2 správa na všetky parcely tohoto listu vlastníctva.

Titul nadobudnutia
Rozhodnutie OPÚ v Brezne č.OPÚ-0176/2009/MAR zo dňa 25.3.2009 o schválení PPÚ - Z 868/09

ČASŤ C: ŤARCHY

Bez zápisu.

Iné údaje

Bez zápisu.

KOPIA

ÚKON SPOPLATNENÝ

Objednávka: 4b1219/2014
Vyhotovil: Eva Medvedova

VÝPIS Z KATASTRA NEHNUTEĽNOSTÍ

Okres : 603 Brezno
Obec : 508 853 PODBREZOVÁ
Katastrálne územie: 847 216 Podbrezová

Dátum vyhotovenia: 23.10.201
Čas vyhotovenia : 12:22:05

VÝPIS Z LISTU VLASTNÍCTVA č. 2353

ČASŤ A: MAJETKOVÁ PODSTATA

PARCELY registra "C" evidované na katastrálnej mape

Parcelné číslo	Výmera v m2	Druh pozemku	Spôsob využ.p.	Druh chr.n	Umiest. pozemku	Právny vzťah
2363	2624	Orná pôda	1		2	

Legenda:

Kód spôsobu využívania pozemku
1 - Pozemok využívaný pre rastlinnú výrobu, na ktorom sa pestujú obilniny okopaniny, krmoviny, technické plodiny, zelenina a iné poľnohospodárske plodiny alebo pozemok dočasne nevyužívaný pre rastlinnú výrobu

Kód umiestnenia pozemku
2 - Pozemok je umiestnený mimo zastavaného územia obce

ČASŤ B: VLASTNÍCI A INÉ OPRÁVNENÉ OSOBY

Por. číslo — Priezvisko, meno (názov), rodné priezvisko, dátum narodenia, rodné číslo (IČO) a miesto trvalého pobytu (sídlo) vlastníka, spoluvlastnícky podiel

Účastník právneho vzťahu: Vlastník

1 Piliarová Mária r. Briedová, , SPF

Spoluvlastnícky podiel: 1/1

Titul nadobudnutia
Rozhodnutie OPÚ v Brezne č.OPÚ-0176/2009/MAR zo dňa 25.3.2009 o schválení PPÚ - Z 868/09

Účastník právneho vzťahu: Správca

2 Slovenský pozemkový fond, Búdková 36, Bratislava 11, 817 47
IČO: 17335345
Spoluvlastnícky podiel: 0/0

Iné údaje
K vlastníkovi por.č. 1 je pod por.č. 2 správa na všetky parcely tohoto listu vlastníctva.

Titul nadobudnutia
Rozhodnutie OPÚ v Brezne č.OPÚ-0176/2009/MAR zo dňa 25.3.2009 o schválení PPÚ - Z 868/09

ČASŤ C: ŤARCHY

Bez zápisu.

Iné údaje

Bez zápisu.

ÚKON SPOPLATNENÝ

KOPIA

Objednávka: 4b1. 414/2014
Vyhotovil: Eva Medvedova

VÝPIS Z KATASTRA NEHNUTEĽNOSTÍ

Okres : 603 Brezno
Obec : 508 853 PODBREZOVÁ
Katastrálne územie: 847 216 Podbrezová

Dátum vyhotovenia: 23.10.2014
Čas vyhotovenia : 12:22:42

VÝPIS Z LISTU VLASTNÍCTVA č. 2410 - čiastočný

ČASŤ A: MAJETKOVÁ PODSTATA

PARCELY registra "C" evidované na katastrálnej mape

Parcelné číslo	Výmera v m2	Druh pozemku	Spôsob využ.p.	Druh chr.n	Umiest. pozemku	Právny vzťah
2449	497	Trvalé trávne porasty	7		2	

* * * Ostatné PARCELY registra "C" nevyžiadané * * *

Legenda:

Kód spôsobu využívania pozemku
7 - Pozemok lúky a pasienku trvalo porastený trávami alebo pozemok dočasne nevyužívaný pre trvalý trávny porast

Kód umiestnenia pozemku
2 - Pozemok je umiestnený mimo zastavaného územia obce

ČASŤ B: VLASTNÍCI A INÉ OPRÁVNENÉ OSOBY

Por. číslo	Priezvisko, meno (názov), rodné priezvisko, dátum narodenia, rodné číslo (IČO) a miesto trvalého pobytu (sídlo) vlastníka, spoluvlastnícky podiel

Účastník právneho vzťahu: Vlastník

2 Bániková Eva r. Olbrichtová, Čelno 367/3, Podbrezová - Lopej, PSČ 976 98, SR
Dátum narodenia:
Spoluvlastnícky podiel: 1/1

Titul nadobudnutia
Osvedčenie o dedičstve- 4D/799/10,D not 4/11 zo dňa 19.4.2011-Z 1224/11.

ČASŤ C: ŤARCHY

Bez zápisu.

Iné údaje

Bez zápisu.

ÚKON SPOPLATNENÝ

Objednávka: 4b1. 1179 /2014
Vyhotovil: Eva Medvedova

KOPIA

VÝPIS Z KATASTRA NEHNUTEĽNOSTÍ

Okres : 603 Brezno
Obec : 508 853 PODBREZOVÁ
Katastrálne územie: 847 216 Podbrezová

Dátum vyhotovenia: 23.10.201
Čas vyhotovenia : 12:23:18

VÝPIS Z LISTU VLASTNÍCTVA č. 2564

ČASŤ A: MAJETKOVÁ PODSTATA

PARCELY registra "C" evidované na katastrálnej mape

Parcelné číslo	Výmera v m2	Druh pozemku	Spôsob využ.p.	Druh chr.n	Umiest. pozemku	Právny vzťah
2361	650	Orná pôda	1		2	

Legenda:

Kód spôsobu využívania pozemku
1 - Pozemok využívaný pre rastlinnú výrobu, na ktorom sa pestujú obilniny okopaniny, krmoviny, technické plodiny, zelenina a iné poľnohospodárske plodiny alebo pozemok dočasne nevyužívaný pre rastlinnú výrobu

Kód umiestnenia pozemku
2 - Pozemok je umiestnený mimo zastavaného územia obce

ČASŤ B: VLASTNÍCI A INÉ OPRÁVNENÉ OSOBY

Por. číslo — Priezvisko, meno (názov), rodné priezvisko, dátum narodenia, rodné číslo (IČO) a miesto trvalého pobytu (sídlo) vlastníka, spoluvlastnícky podiel

Účastník právneho vzťahu: Vlastník

1 Simanová Anna, , SPF

Spoluvlastnícky podiel: 1/1

Titul nadobudnutia
Rozhodnutie OPÚ v Brezne č.OPÚ-0176/2009/MAR zo dňa 25.3.2009 o schválení PPÚ - Z 868/09

Účastník právneho vzťahu: Správca

2 Slovenský pozemkový fond, Búdková 36, Bratislava 11, 817 47
IČO: 17335345
Spoluvlastnícky podiel: 0/0

Iné údaje
K vlastníkovi por.č. 1 je pod por.č. 2 správa na všetky parcely tohoto listu vlastníctva.

Titul nadobudnutia
Rozhodnutie OPÚ v Brezne č.OPÚ-0176/2009/MAR zo dňa 25.3.2009 o schválení PPÚ - Z 868/09

ČASŤ C: ŤARCHY

Bez zápisu.

Iné údaje

Bez zápisu.

ÚKON SPOPLATNENÝ

Objednávka: 4b1. 454 /2014
Vyhotovil: Eva Medvedova

Okresný úrad Brezno
katastrálny odbor

VÝPIS Z KATASTRA NEHNUTEĽNOSTÍ

Okres : 603 Brezno
Obec : 508 853 PODBREZOVÁ
Katastrálne územie: 847 216 Podbrezová

Dátum vyhotovenia: 23.10.2014
Čas vyhotovenia : 12:25:26

VÝPIS Z LISTU VLASTNÍCTVA č. 2659 - čiastočný

ČASŤ A: MAJETKOVÁ PODSTATA

PARCELY registra "C" evidované na katastrálnej mape

Parcelné číslo	Výmera v m2	Druh pozemku	Spôsob využ.p.	Druh chr.n	Umiest. pozemku	Právny vzťah
2383	29007	Vodné plochy	11		2	

* * * Ostatné PARCELY registra "C" nevyžiadané * * *

Legenda:

Kód spôsobu využívania pozemku
11 - Vodný tok (prirodzený - rieka, potok; umelý - kanál, náhon a iné)

Kód umiestnenia pozemku
2 - Pozemok je umiestnený mimo zastavaného územia obce

ČASŤ B: VLASTNÍCI A INÉ OPRÁVNENÉ OSOBY

Por. číslo	Priezvisko, meno (názov), rodné priezvisko, dátum narodenia, rodné číslo (IČO) a miesto trvalého pobytu (sídlo) vlastníka, spoluvlastnícky podiel

Účastník právneho vzťahu: Vlastník

1 Obec Predajná, , Predajná, 976 63
IČO: 00313751
Spoluvlastnícky podiel: 1/1

Titul nadobudnutia
Rozhodnutie OPÚ v Brezne č.OPÚ-0176/2009/MAR zo dňa 25.3.2009 o schválení PPÚ - Z 868/09

ČASŤ C: ŤARCHY

Bez zápisu.

Iné údaje

Bez zápisu.

ÚKON SPOPLATNENÝ

Objednávka: 4b. /2014
Vyhotovil: Eva Medvedova

VÝPIS Z KATASTRA NEHNUTEĽNOSTÍ

Okres : 603 Brezno
Obec : 508 853 PODBREZOVÁ
Katastrálne územie: 847 216 Podbrezová

Dátum vyhotovenia: 23.10.201
Čas vyhotovenia : 12:27:06

VÝPIS Z LISTU VLASTNÍCTVA č. 2730 - čiastočný

ČASŤ A: MAJETKOVÁ PODSTATA

PARCELY registra "C" evidované na katastrálnej mape

Parcelné číslo	Výmera v m2	Druh pozemku	Spôsob využ.p.	Druh chr.n	Umiest. pozemku	Právn vzťah
2262	2300	Orná pôda	1		2	

* * * Ostatné PARCELY registra "C" nevyžiadané * * *

Legenda:

Kód spôsobu využívania pozemku
1 - Pozemok využívaný pre rastlinnú výrobu, na ktorom sa pestujú obilniny okopaniny, krmoviny, technické plodiny, zelenina a iné poľnohospodárske plodiny alebo pozemok dočasne nevyužívaný pre rastlinnú výrobu

Kód umiestnenia pozemku
2 - Pozemok je umiestnený mimo zastavaného územia obce

ČASŤ B: VLASTNÍCI A INÉ OPRÁVNENÉ OSOBY

Por. číslo	Priezvisko, meno (názov), rodné priezvisko, dátum narodenia, rodné číslo (IČO) a miesto trvalého pobytu (sídlo) vlastníka, spoluvlastnícky podiel

Účastník právneho vzťahu: Vlastník

1 Kvačkajová Júlia, , SPF

Spoluvlastnícky podiel: 1/1

Titul nadobudnutia
Rozhodnutie OPÚ v Brezne č.OPÚ-0176/2009/MAR zo dňa 25.3.2009 o schválení PPÚ - Z 868/09

Účastník právneho vzťahu: Správca

2 Slovenský pozemkový fond, Búdková 36, Bratislava 11, 817 47
IČO: 17335345
Spoluvlastnícky podiel: 0/0

Iné údaje
K vlastníkovi por.č. 1 je pod por.č. 2 správa na všetky parcely tohoto listu vlastníctva.

Titul nadobudnutia
Rozhodnutie OPÚ v Brezne č.OPÚ-0176/2009/MAR zo dňa 25.3.2009 o schválení PPÚ - Z 868/09

ČASŤ C: ŤARCHY

Bez zápisu.

Iné údaje

Bez zápisu.

KOPIA

ÚKON SPOPLATNENÝ

Objednávka: 4b1. 2184 /2014
Vyhotovil: Eva Medvedova

VÝPIS Z KATASTRA NEHNUTEĽNOSTÍ

Okres : 603 Brezno
Obec : 508 853 PODBREZOVÁ
Katastrálne územie: 847 216 Podbrezová

Dátum vyhotovenia: 23.10.201
Čas vyhotovenia : 12:26:23

VÝPIS Z LISTU VLASTNÍCTVA č. 2673 - čiastočný

ČASŤ A: MAJETKOVÁ PODSTATA

PARCELY registra "C" evidované na katastrálnej mape

Parcelné číslo	Výmera v m2	Druh pozemku	Spôsob využ.p.	Druh chr.n	Umiest. pozemku	Právn vzťah
2410	2219	Orná pôda	1		2	

* * * Ostatné PARCELY registra "C" nevvžiadané * * *

Legenda:

Kód spôsobu využívania pozemku
1 - Pozemok využívaný pre rastlinnú výrobu, na ktorom sa pestujú obilniny okopaniny, krmoviny, technické plodiny, zelenina a iné poľnohospodárske plodiny alebo pozemok dočasne nevyužívaný pre rastlinnú výrobu

Kód umiestnenia pozemku
2 - Pozemok je umiestnený mimo zastavaného územia obce

ČASŤ B: VLASTNÍCI A INÉ OPRÁVNENÉ OSOBY

Por. číslo	Priezvisko, meno (názov), rodné priezvisko, dátum narodenia, rodné číslo (IČO) a miesto trvalého pobytu (sídlo) vlastníka, spoluvlastnícky podiel

Účastník právneho vzťahu: Vlastník

1 Brieda Tomáš r. Brieda, Ing., Družby 267/5, Podbrezová - Lopej, PSČ 976 98, SR
Dátum narodenia:
Spoluvlastnícky podiel: 1/1

Titul nadobudnutia
Rozhodnutie OPÚ v Brezne č.OPÚ-0176/2009/MAR zo dňa 25.3.2009 o schválení PPÚ - Z 868/09
Osvedčenie o vydržaní N 41/2010 Nz 12234/2010 zo dňa 12.4.2010- Z 996/10
N 113/10, Nz 28279/10, NCRIs 28722/10 zo dňa 11.8.2010 - Z 2345/10
Kúpna zmluva V-2162/2011 zo dňa 4.1.2012.
Kúpna zmluva- V 836/12 zo dňa 4.6.2012.
Kúpna zmluva V 1161/12 zo dňa 30.7.2012.
Kúpna zmluva V 1520/12 zo dňa 21.9.2012.
Kúpna zmluva- V 2015/12 zo dňa 5.11.2012.
Zámenná zmluva V 1965/12 zo dňa 8.11.2012.
Kúpna zmluva V 2352/13 zo dňa 12.12.2013

ČASŤ C: ŤARCHY

Bez zápisu.

Iné údaje

Bez zápisu.

Objednávka: 4b1. 2154 /2014
Vyhotovil: Eva Medvedova

ÚKON SPOPLATNENÝ

KOPIA