(2)

1.



Okresný úrad **Brezno** katastrálny odbor	Okres **Brezno**	Obec **PODBREZOVÁ**	Kat. územie **Podbrezová**
	Číslo zákazky **4b1. 1154 /2014**	Vektorová mapa	Mierka **1 : 2000**
	KÓPIA KATASTRÁLNEJ MAPY na parcelu:		
	Vyhotovil		
	Dňa **14.10.2014**	Meno **Mgr. Peter Kvoriak**	Pečiatka a podpis

ÚKON SPOPLATNENÝ

(2)

2.

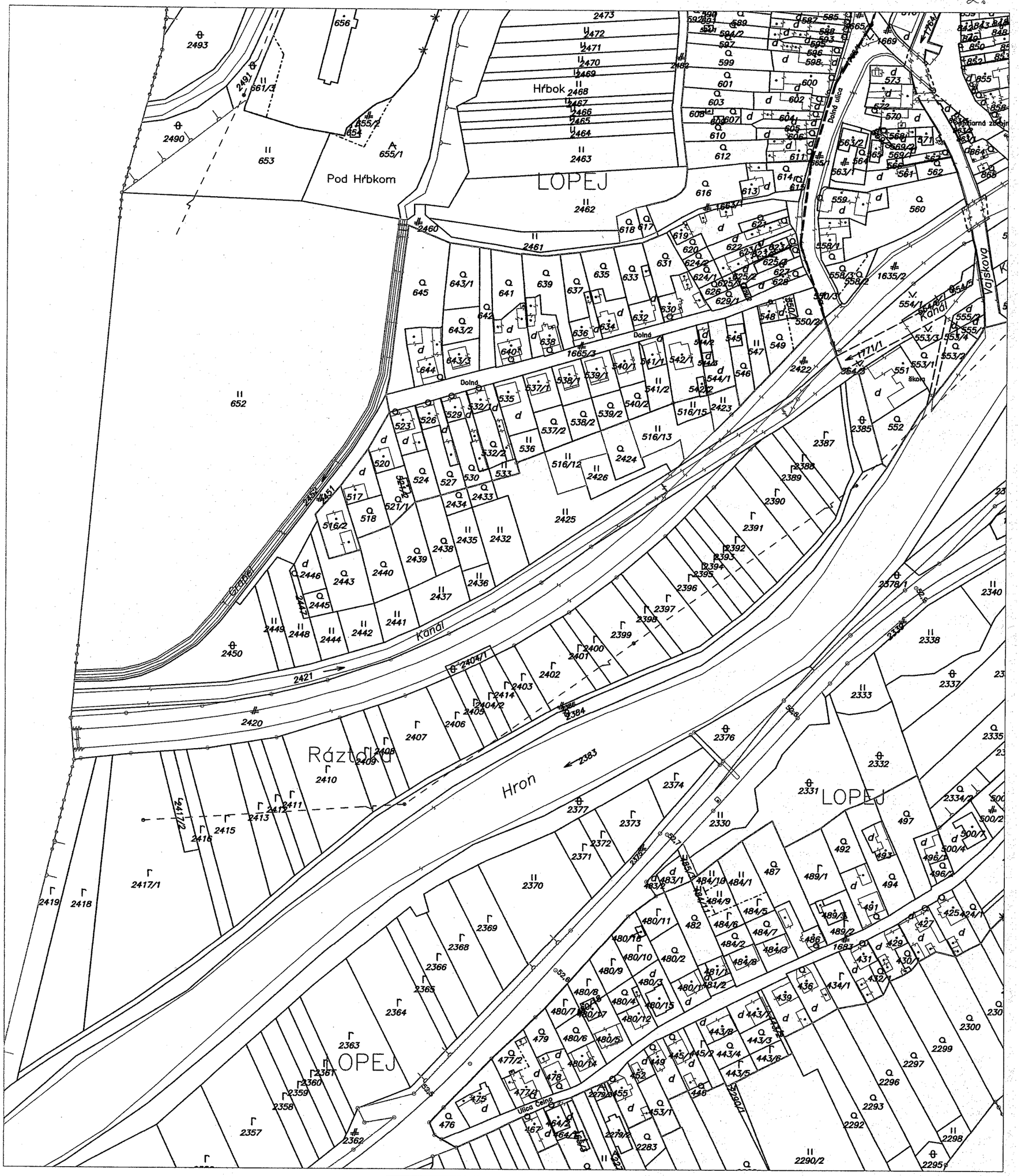

KOPIA

ÚKON SPOPLATNENÝ

Okresný úrad **Brezno** katastrálny odbor	Okres **Brezno**	Obec **PODBREZOVÁ**	Kat. územie **Podbrezová**
	Číslo zákazky **4b1. 4154 /2014**	Vektorová mapa	Mierka **1 : 2000**
	KÓPIA KATASTRÁLNEJ MAPY na parcelu:		
Vyhotovil			
Dňa **14.10.2014**	Meno **Mgr. Peter Kvoriak**		

Pečiatka a podpis

Okresný úrad Brezno katastrálny odbor

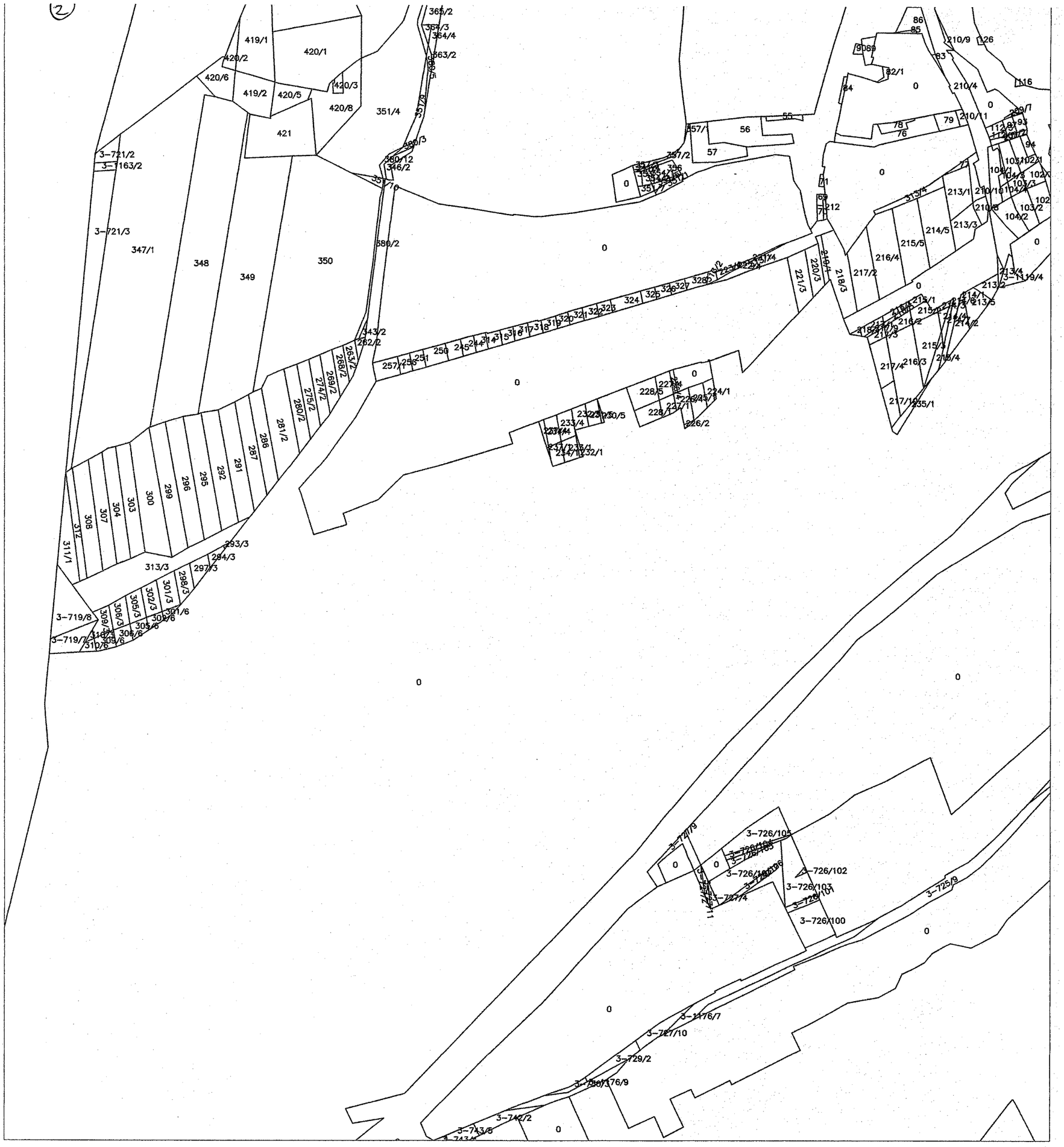

ÚKON SPOPLATNENÝ

Okresný úrad **Brezno** katastrálny odbor	Okres **Brezno**	Obec **PODBREZOVÁ**	Kat. územie **Podbrezová**
	Číslo zákazky **4b1. 2154 /2014**	Vektorová mapa	Mierka **1 : 2000**
	KÓPIA Z MAPY URČENÉHO OPERÁTU na parcelu:		
	Vyhotovil		
	Dňa **14.10.2014**	Meno **Mgr. Peter Kvoriak**	Pečiatka a podpis

Okresný úrad Brezno katastrálny odbor 2

3

3.

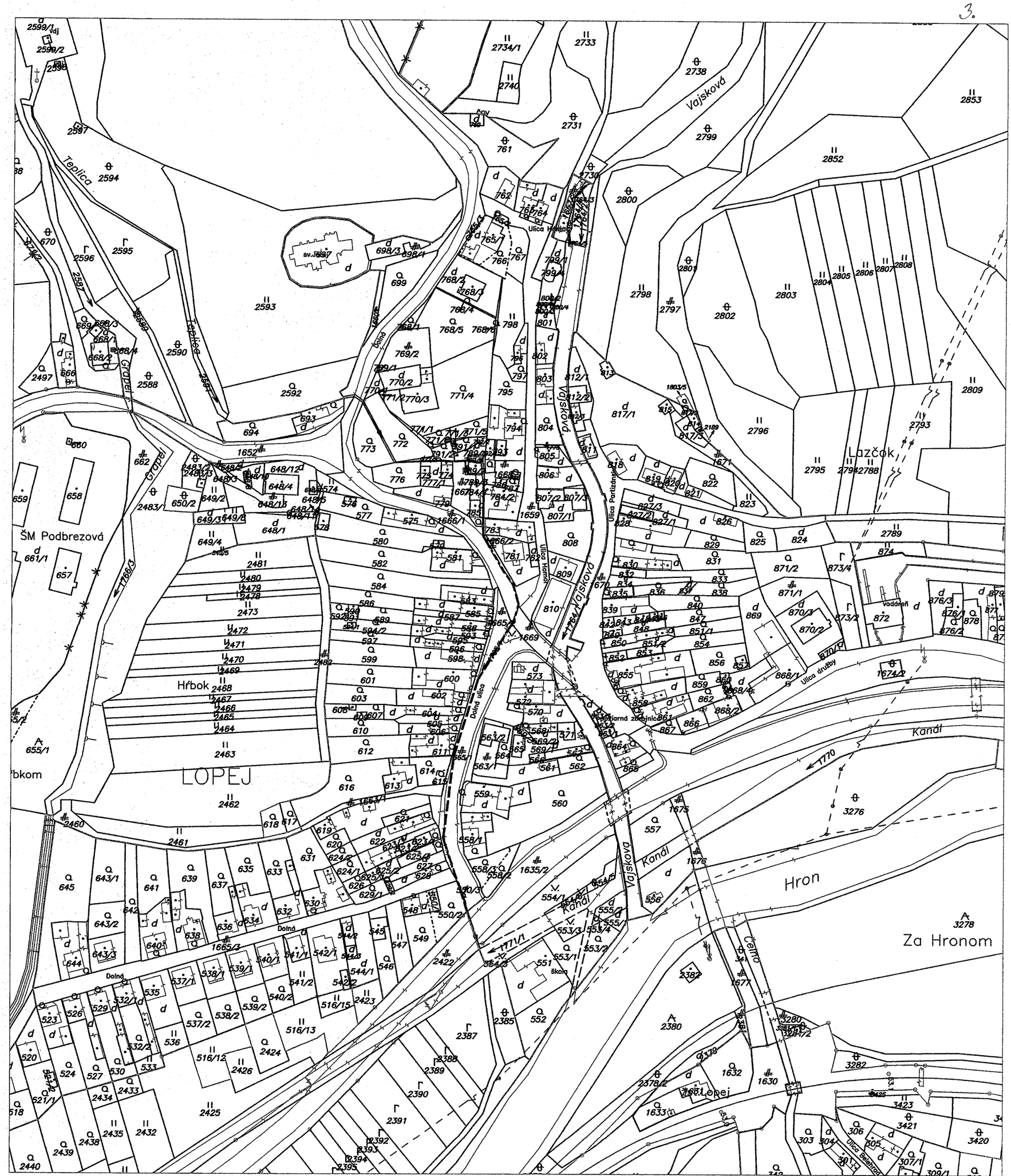

Okresný úrad **Brezno** katastrálny odbor	Okres **Brezno**	Obec **PODBREZOVÁ**	Kat. územie **Podbrezová**
	Číslo zákazky **4b1. 2149 /2014**	Vektorová mapa	Mierka **1 : 2000**
	KÓPIA KATASTRÁLNEJ MAPY na parcelu:		
	Vyhotovil		
	Dňa **14.10.2014**	Meno **Mgr. Peter Kvoriak**	Pečiatka a podpis

KOPIA

ÚKON SPOPLATNENÝ

3.

(3)

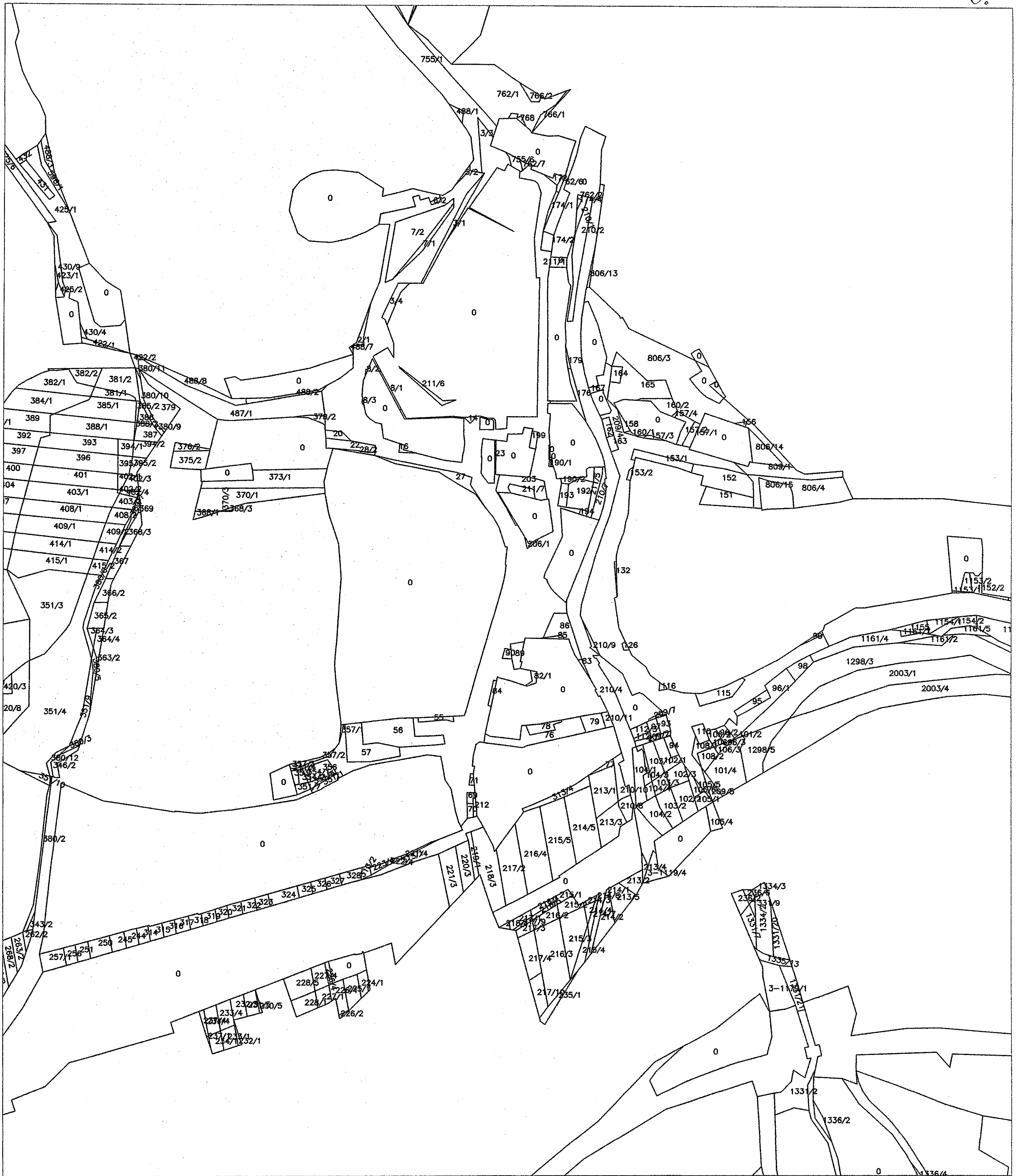

Okresný úrad **Brezno** katastrálny odbor	Okres **Brezno**	Obec **PODBREZOVÁ**	Kat. územie **Podbrezová**
	Číslo zákazky 4b1. 2184 /2014	Vektorová mapa	Mierka 1 : 2000
	KÓPIA Z MAPY URČENÉHO OPERÁTU na parcelu:		
Vyhotovil			
Dňa **14.10.2014**	Meno **Mgr. Peter Kvoriak**	Pečiatka a podpis	

ÚKON SPOPLATNENÝ



Okresný úrad **Brezno** katastrálny odbor	Okres **Brezno**	Obec **PODBREZOVÁ**	Kat. územie **Podbrezová**
	Číslo zákazky **4b1. 2154 /2014**	Vektorová mapa	Mierka **1 : 2000**
	KÓPIA KATASTRÁLNEJ MAPY na parcelu:		
Vyhotovil			
Dňa **14.10.2014**	Meno **Mgr. Peter Kvoriak**	Pečiatka a podpis	

KOPIA

ÚKON SPOPLATNENÝ

4b

4.

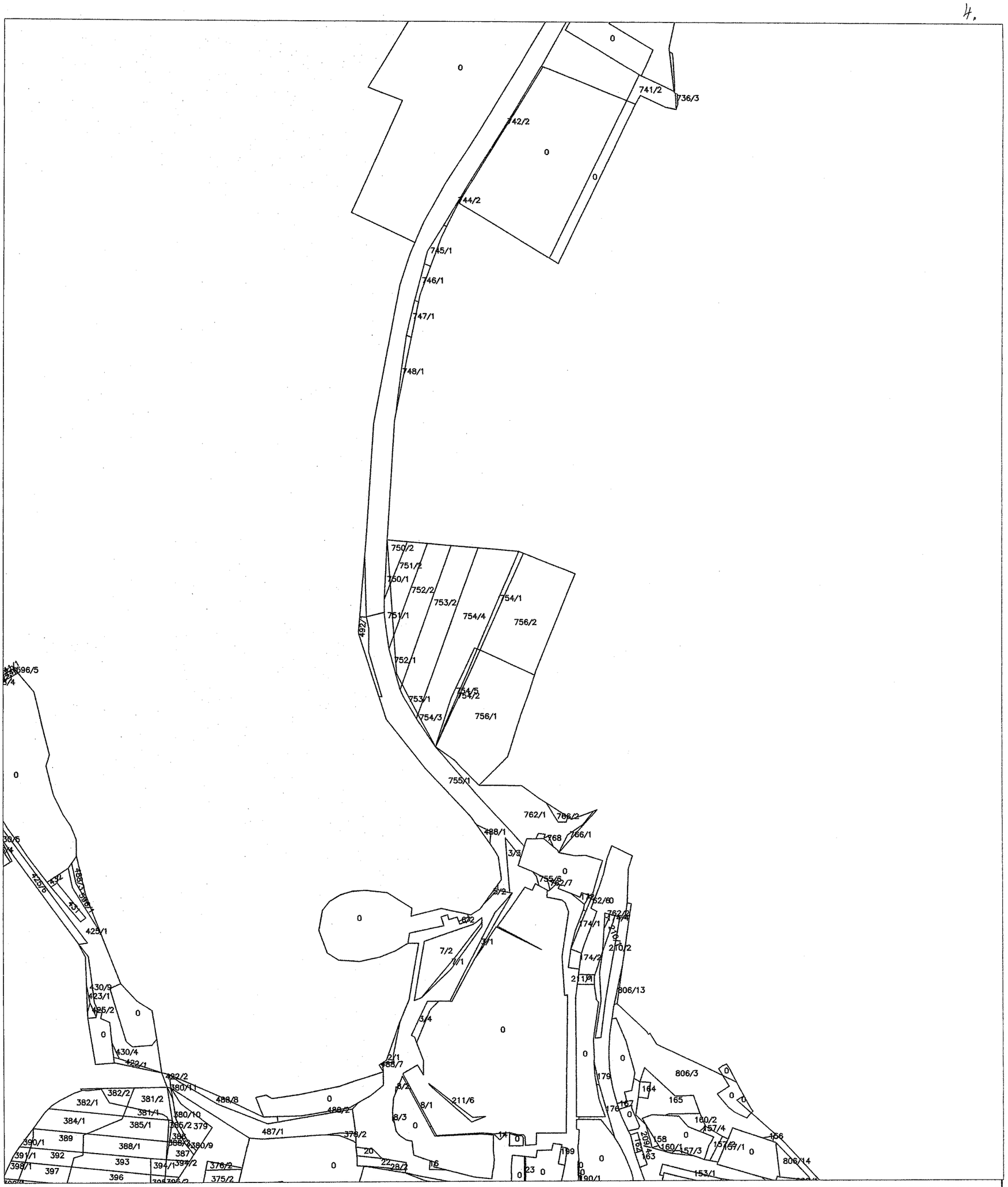

ÚKON SPOPLATNENÝ

Okresný úrad **Brezno** katastrálny odbor	Okres **Brezno**	Obec **PODBREZOVÁ**	Kat. územie **Podbrezová**
	Číslo zákazky **4b1. 2154 /2014**	Vektorová mapa	Mierka **1 : 2000**
	KÓPIA Z MAPY URČENÉHO OPERÁTU na parcelu:		
	Vyhotovil		
	Dňa **14.10.2014**	Meno **Mgr. Peter Kvoriak**	Pečiatka a podpis

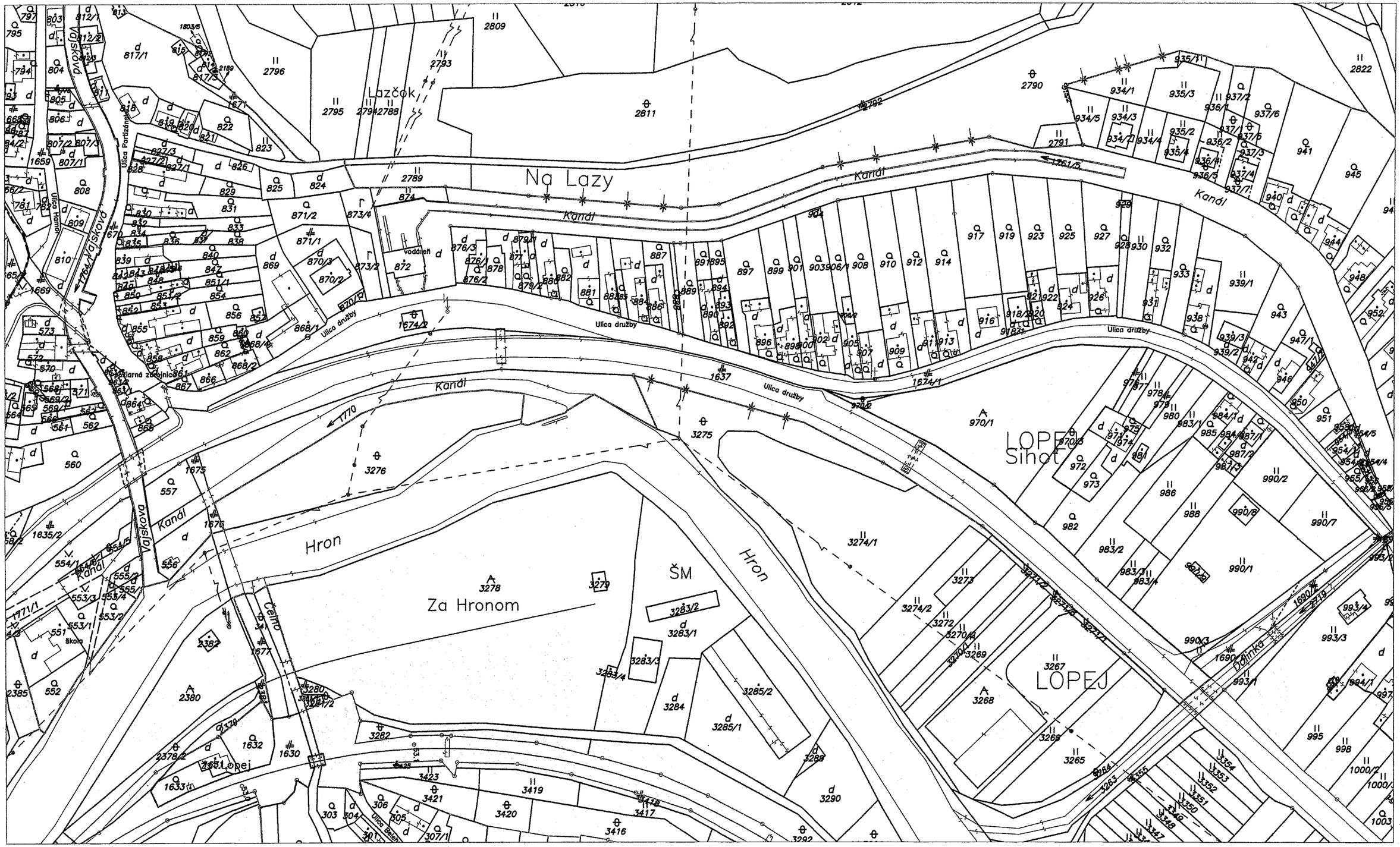

Okresný úrad **Brezno** katastrálny odbor	Okres **Brezno**	Obec **PODBREZOVÁ**	Kat. územie **Podbrezová**
	Číslo zákazky **4b1. 2154 /2014**	Vektorová mapa	Mierka **1 : 2000**
	KÓPIA KATASTRÁLNEJ MAPY na parcelu:		
Vyhotovil			
Dňa **14.10.2014**	Meno **Mgr. Peter Kvoriak**	Pečiatka a podpis	

ÚKON SPOPLATNENÝ

KOPIA

Okresný úrad Brezno katastrálny odbor

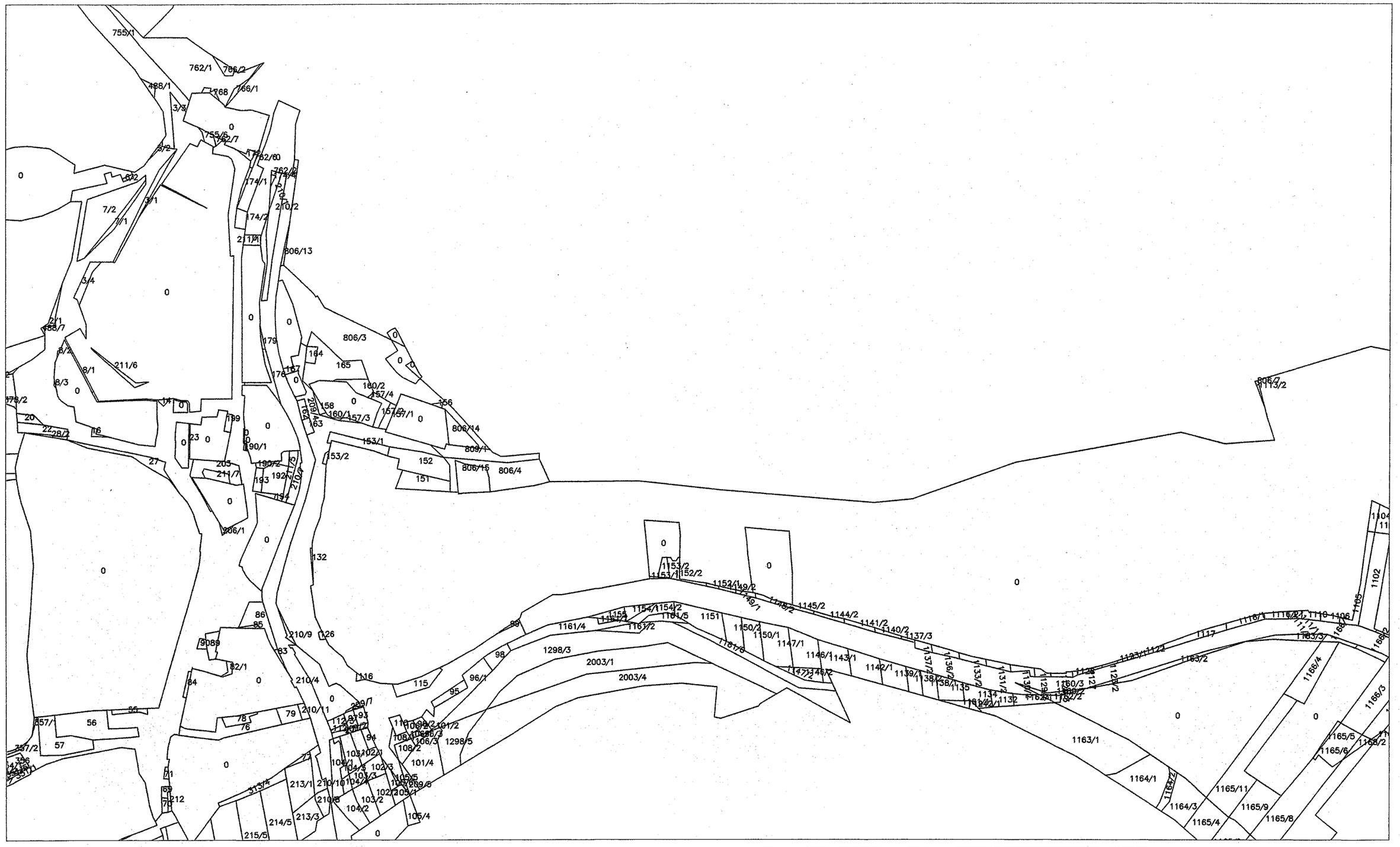

ÚKON SPOPLATNENÝ

Okresný úrad **Brezno** katastrálny odbor	Okres **Brezno**	Obec **PODBREZOVÁ**	Kat. územie **Podbrezová**
	Číslo zákazky **4b1. 2159 /2014**	Vektorová mapa	Mierka **1 : 2000**
	KÓPIA Z MAPY URČENÉHO OPERÁTU na parcelu:		
	Vyhotovil		
	Dňa **14.10.2014**	Meno **Mgr. Peter Kvoriak**	Pečiatka a podpis

6.



Okresný úrad **Brezno** katastrálny odbor	Okres **Brezno**	Obec **PODBREZOVÁ**	Kat. územie **Podbrezová**
	Číslo zákazky **4b1. 2154 /2014**	Vektorová mapa	Mierka **1 : 2000**
	KÓPIA KATASTRÁLNEJ MAPY na parcelu:		
Vyhotovil			
Dňa **15.10.2014**	Meno **Medveďová**	Pečiatka a podpis	

KOPIA

ÚKON SPOPLATNENÝ

(6)

6.

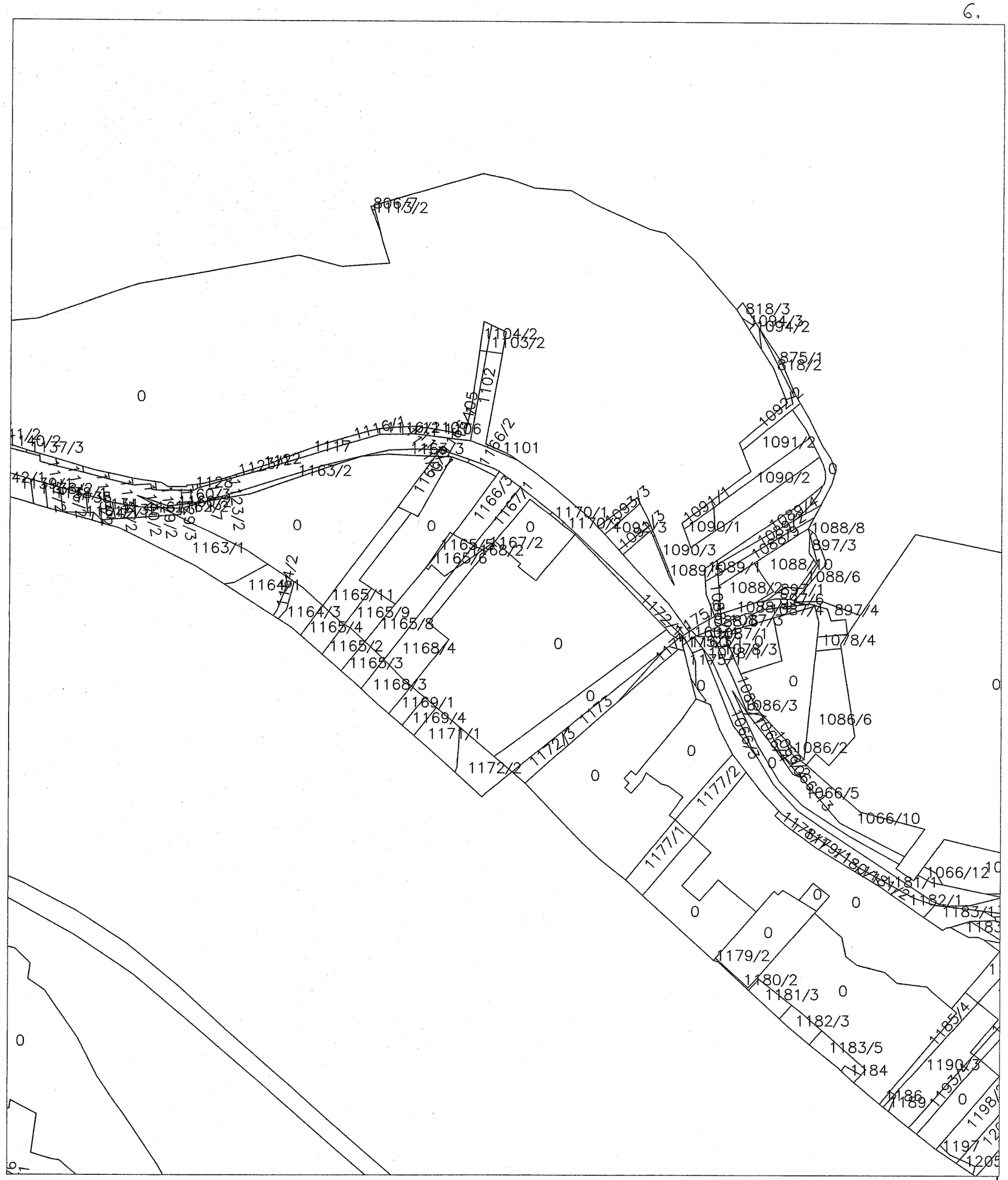

ÚKON SPOPLATNENÝ

Okresný úrad **Brezno** katastrálny odbor	Okres **Brezno**	Obec **PODBREZOVÁ**	Kat. územie **Podbrezová**
	Číslo zákazky **4b1. 2154 /2014**	Vektorová mapa	Mierka **1 : 2000**
	KÓPIA Z MAPY URČENÉHO OPERÁTU na parcelu:		
Vyhotovil			
Dňa **15.10.2014**	Meno **Medveďová**	Pečiatka a podpis	



Okresný úrad **Brezno** katastrálny odbor	Okres **Brezno**	Obec **PODBREZOVÁ**	Kat. územie **Podbrezová**
	Číslo zákazky **4b.1– 2114 /2014**	Vektorová mapa	Mierka **1 : 2000**
	KÓPIA Z MAPY URČENÉHO OPERÁTU na parcelu:		
	Vyhotovil		
	Dňa **15.10.2014**	Meno **Mgr. Peter Kvoriak**	Pečiatka a podpis

ÚKON SPOPLATNENÝ

KÓPIA

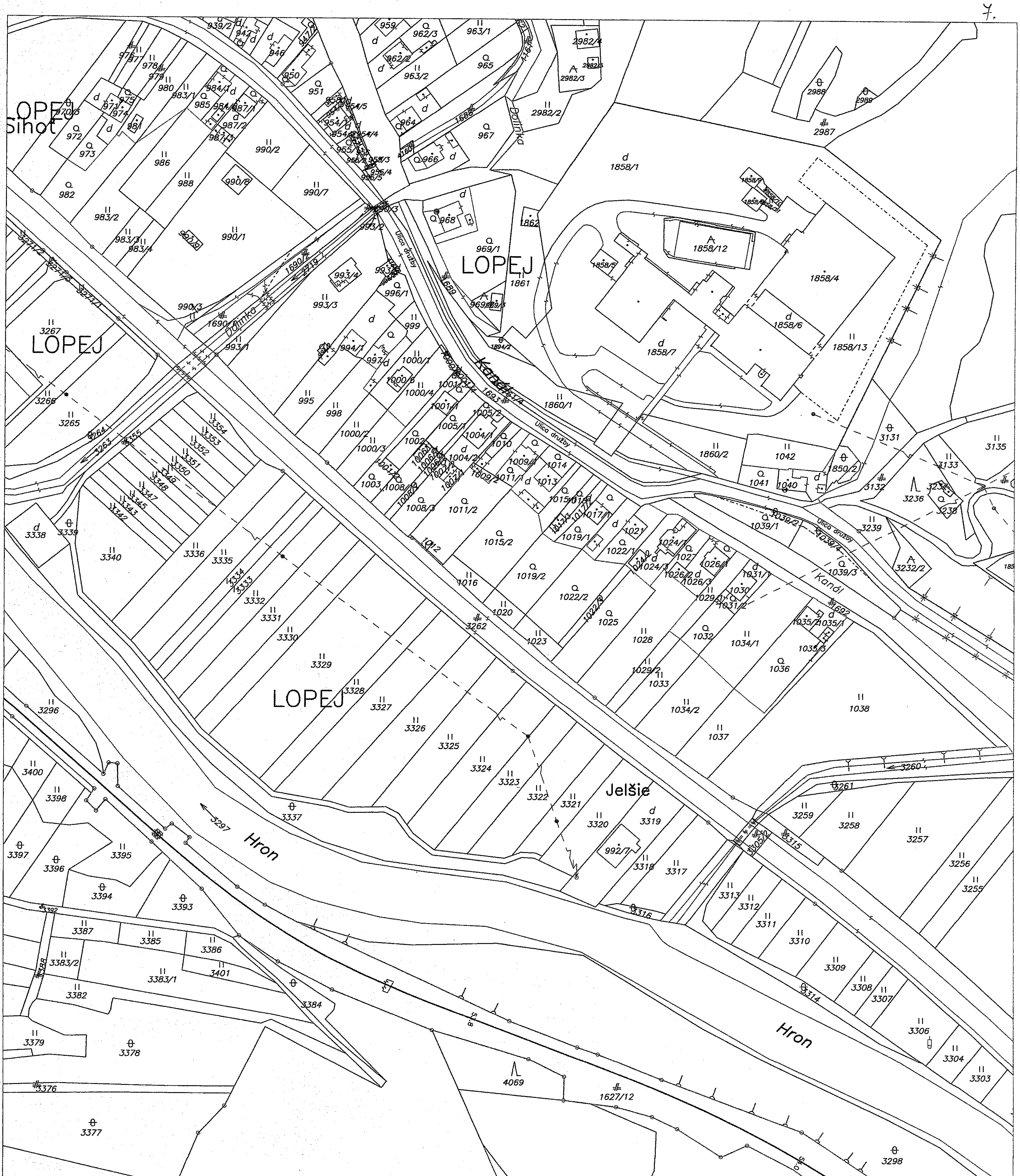

ÚKON SPOPLATNENÝ

Okresný úrad **Brezno** katastrálny odbor	Okres **Brezno**	Obec **PODBREZOVÁ**	Kat. územie **Podbrezová**
	Číslo zákazky **4b.1– 1/114 /2014**	Vektorová mapa	Mierka **1 : 2000**
	KÓPIA KATASTRÁLNEJ MAPY na parcelu:		
Vyhotovil			
Dňa **15.10.2014**	Meno **Mgr. Peter Kvoriak**	Pečiatka a podpis	

8.

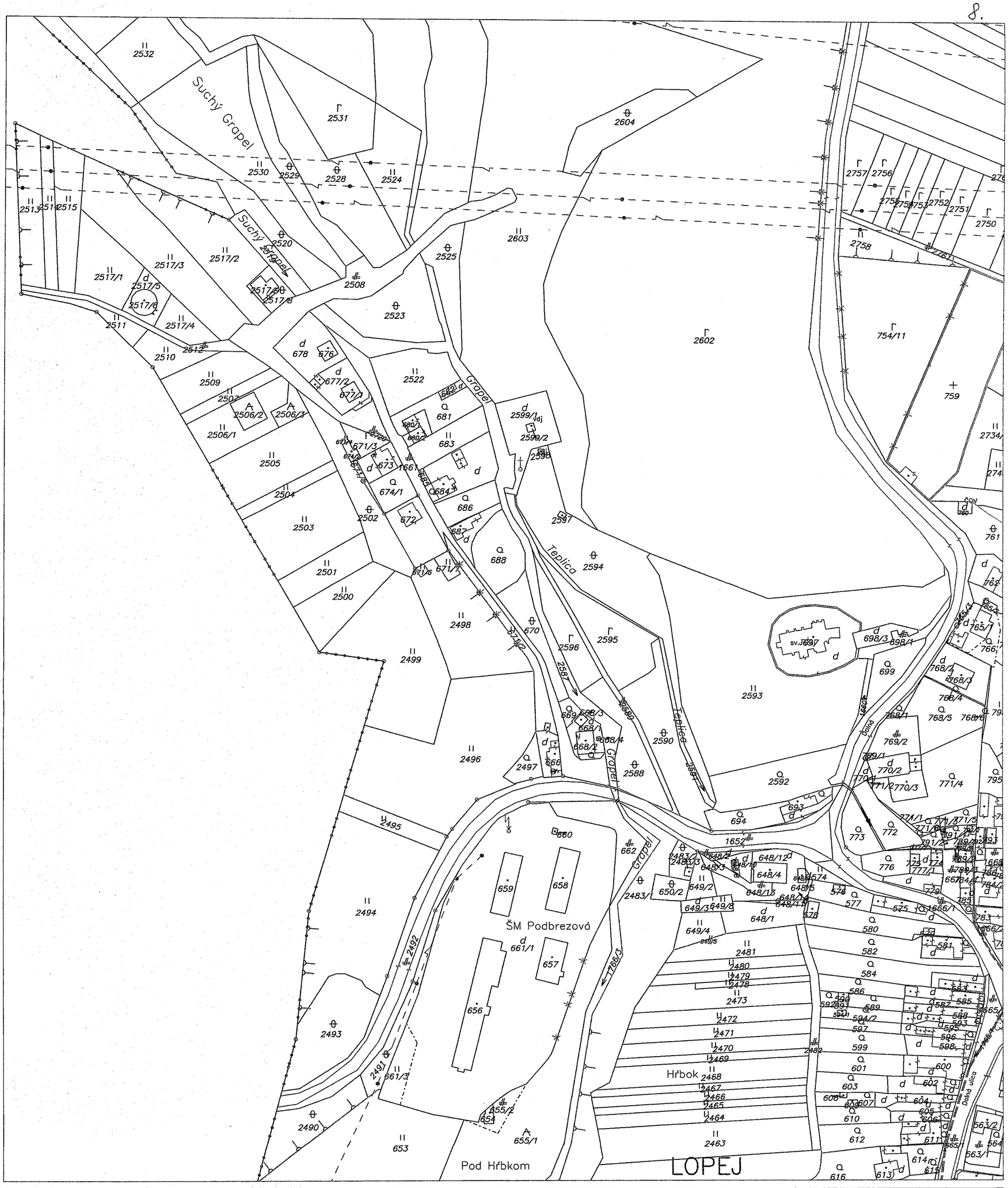

Okresný úrad **Brezno** katastrálny odbor	Okres **Brezno**	Obec **PODBREZOVÁ**	Kat. územie **Podbrezová**
	Číslo zákazky **4b.1– 2154 /2014**	Vektorová mapa	Mierka **1 : 2000**
	KÓPIA KATASTRÁLNEJ MAPY na parcelu:		
Vyhotovil			
Dňa **15.10.2014**	Meno **Mgr. Peter Kvoriak**	Pečiatka a podpis	

ÚKON SPOPLATNENÝ

KÓPIA

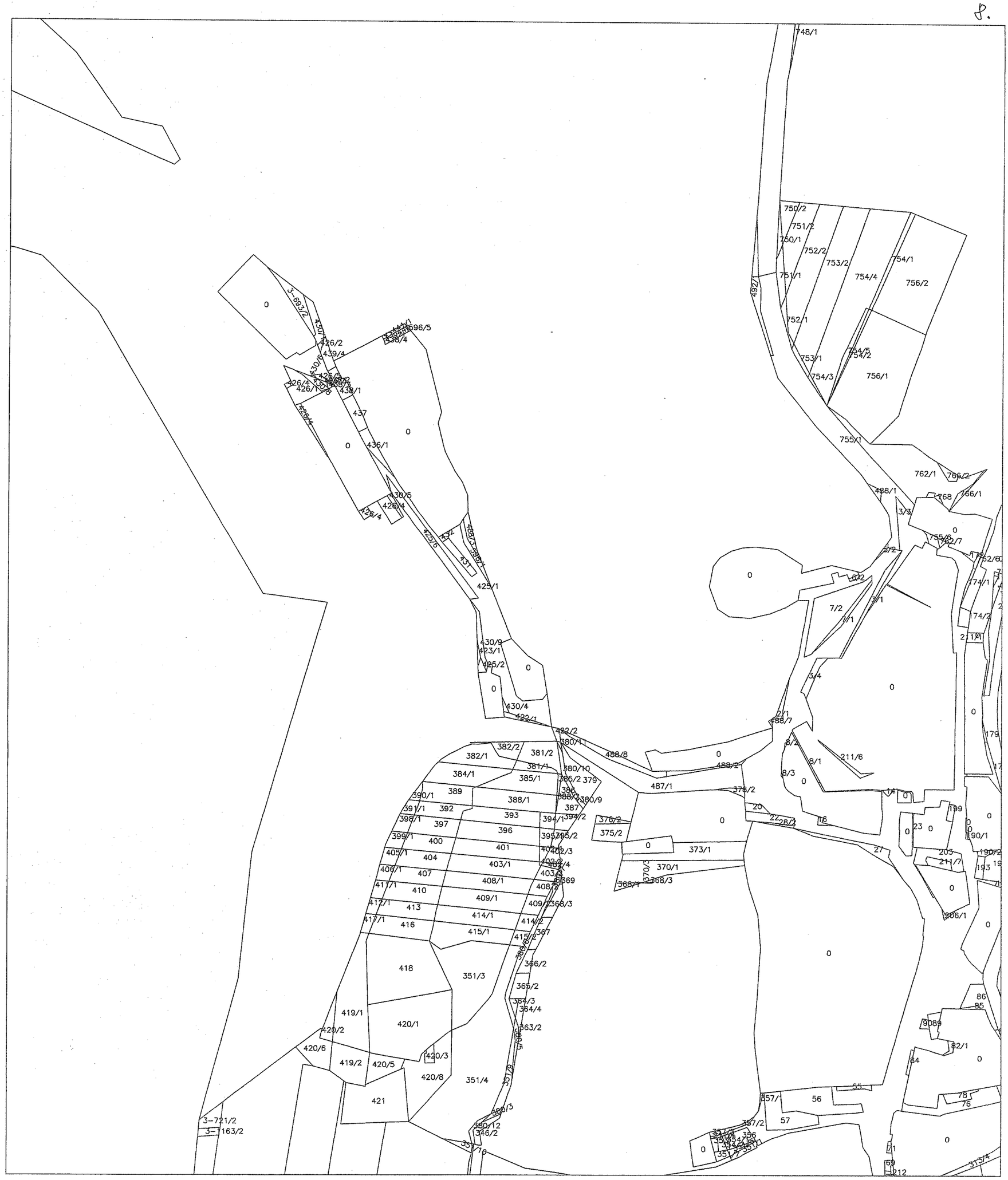

ÚKON SPOPLATNENÝ

Okresný úrad **Brezno** katastrálny odbor	Okres **Brezno**	Obec **PODBREZOVÁ**	Kat. územie **Podbrezová**
	Číslo zákazky **4b.1– 1154 /2014**	Vektorová mapa	Mierka **1 : 2000**
	KÓPIA Z MAPY URČENÉHO OPERÁTU na parcelu:		
Vyhotovil			
Dňa **15.10.2014**	Meno **Mgr. Peter Kvoriak**	Pečiatka a podpis	

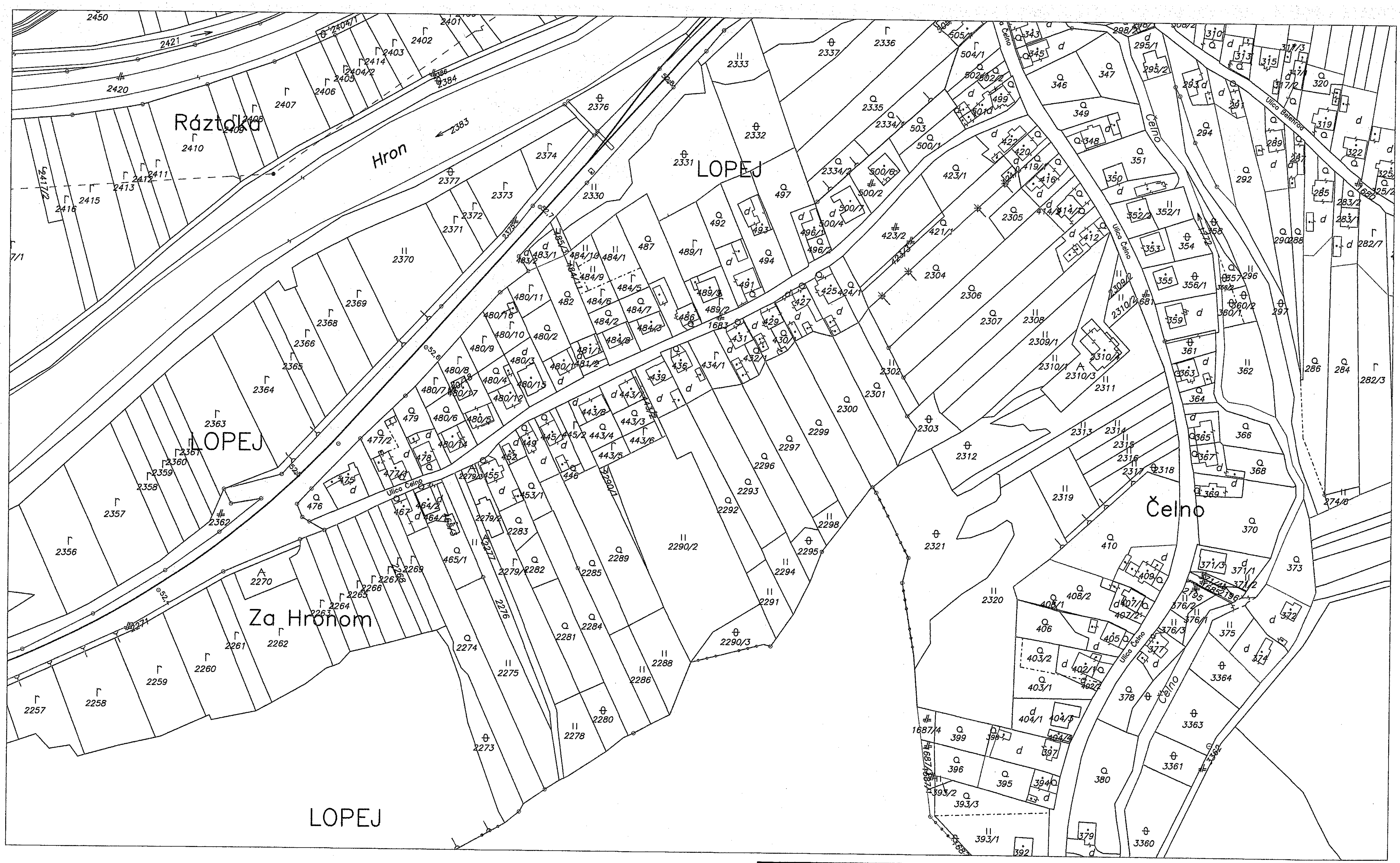

Okresný úrad **Brezno** katastrálny odbor	Okres **Brezno**	Obec **PODBREZOVÁ**	Kat. územie **Podbrezová**
	Číslo zákazky **4b.1- 2114 /2014**	Vektorová mapa	Mierka **1 : 2000**
	KÓPIA KATASTRÁLNEJ MAPY na parcelu:		
Vyhotovil			
Dňa **15.10.2014**	Meno **Mgr. Peter Kvoriak**	Pečiatka a podpis	

ÚKON SPOPLATNENÝ

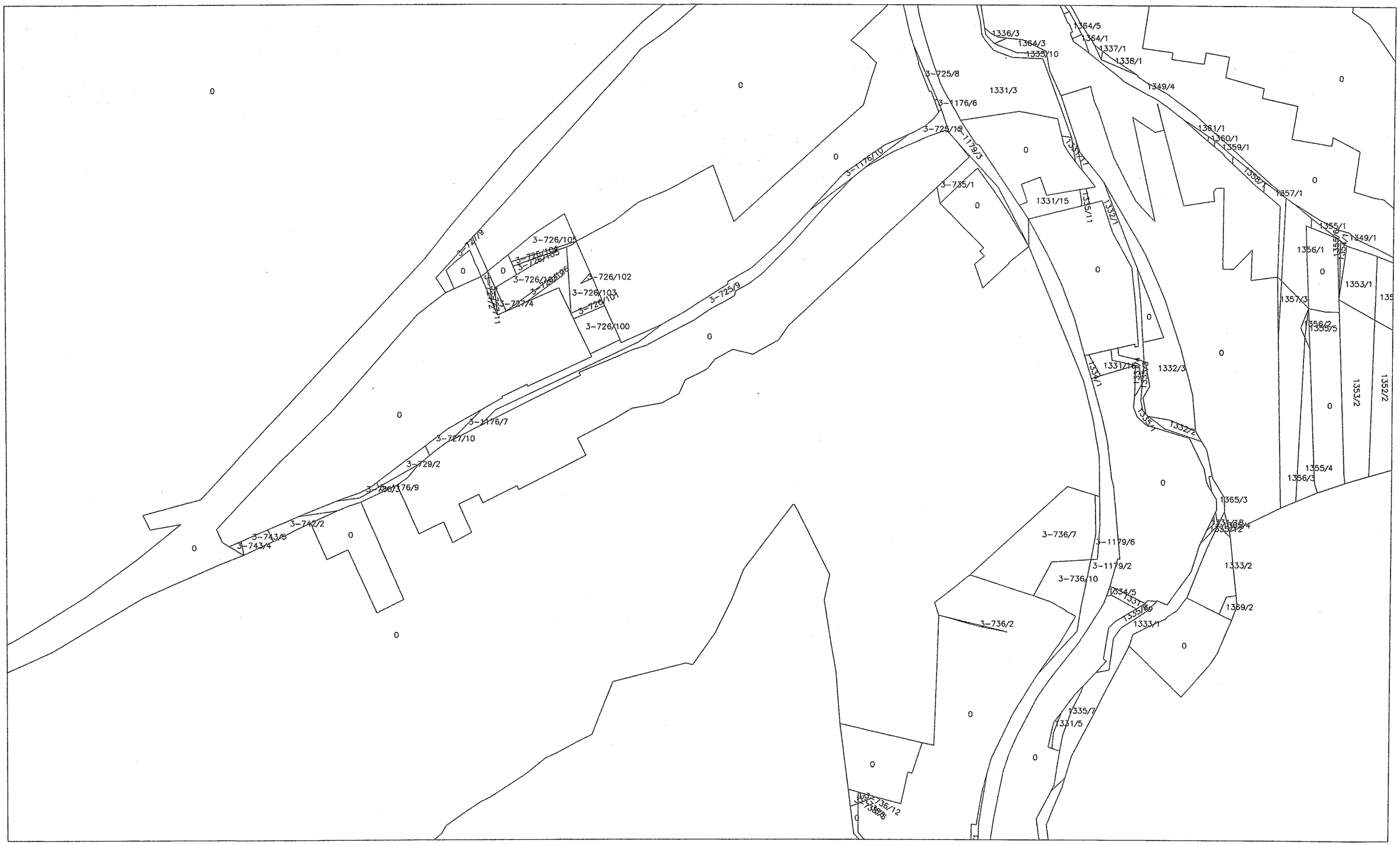

Úkon SPOPLATNENÝ

Okresný úrad **Brezno** katastrálny odbor	Okres **Brezno**	Obec **PODBREZOVÁ**	Kat. územie **Podbrezová**
	Číslo zákazky **4b.1-** 1184 **/2014**	Vektorová mapa	Mierka **1 : 2000**
	KÓPIA Z MAPY URČENÉHO OPERÁTU na parcelu:		
Vyhotovil			
Dňa **15.10.2014**	Meno **Mgr. Peter Kvoriak**	Pečiatka a podpis	



Okresný úrad **Brezno** katastrálny odbor	Okres **Brezno**	Obec **PODBREZOVÁ**	Kat. územie **Podbrezová**
	Číslo zákazky **4b.1– 4154 /2014**	Vektorová mapa	Mierka **1 : 2000**
	KÓPIA KATASTRÁLNEJ MAPY na parcelu:		
	Vyhotovil		
	Dňa **15.10.2014**	Meno **Mgr. Peter Kvoriak**	*Pečiatka a podpis*

KÓPIA

ÚKON SPOPLATNENÝ

10.

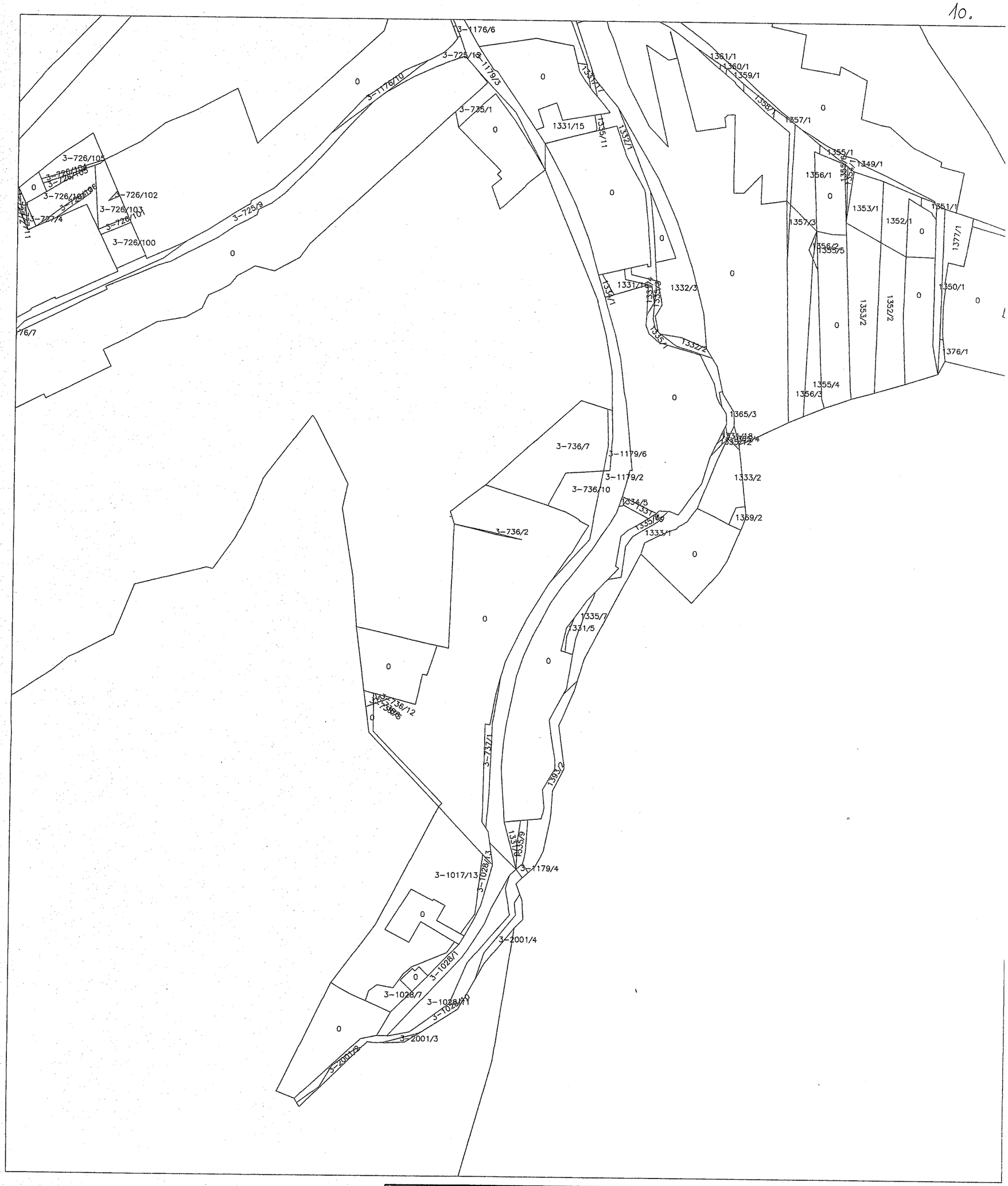

ÚKON SPOPLATNENÝ

Okresný úrad **Brezno** katastrálny odbor	Okres **Brezno**	Obec **PODBREZOVÁ**	Kat. územie **Podbrezová**
	Číslo zákazky **4b.1– 1157 /2014**	Vektorová mapa	Mierka **1 : 2000**
	KÓPIA Z MAPY URČENÉHO OPERÁTU na parcelu:		
	Vyhotovil		
	Dňa **15.10.2014**	Meno **Mgr. Peter Kvoriak**	Okresný úrad Brezno katastrálny odbor *Pečiatka a podpis*


Za Hronom
Čelno
Ulica Čelno
Ulica Belehrad
Ulica Belehrad
Ulica Belehrad
Ulica Čelno
Čelno
Čelno

(11)

11.

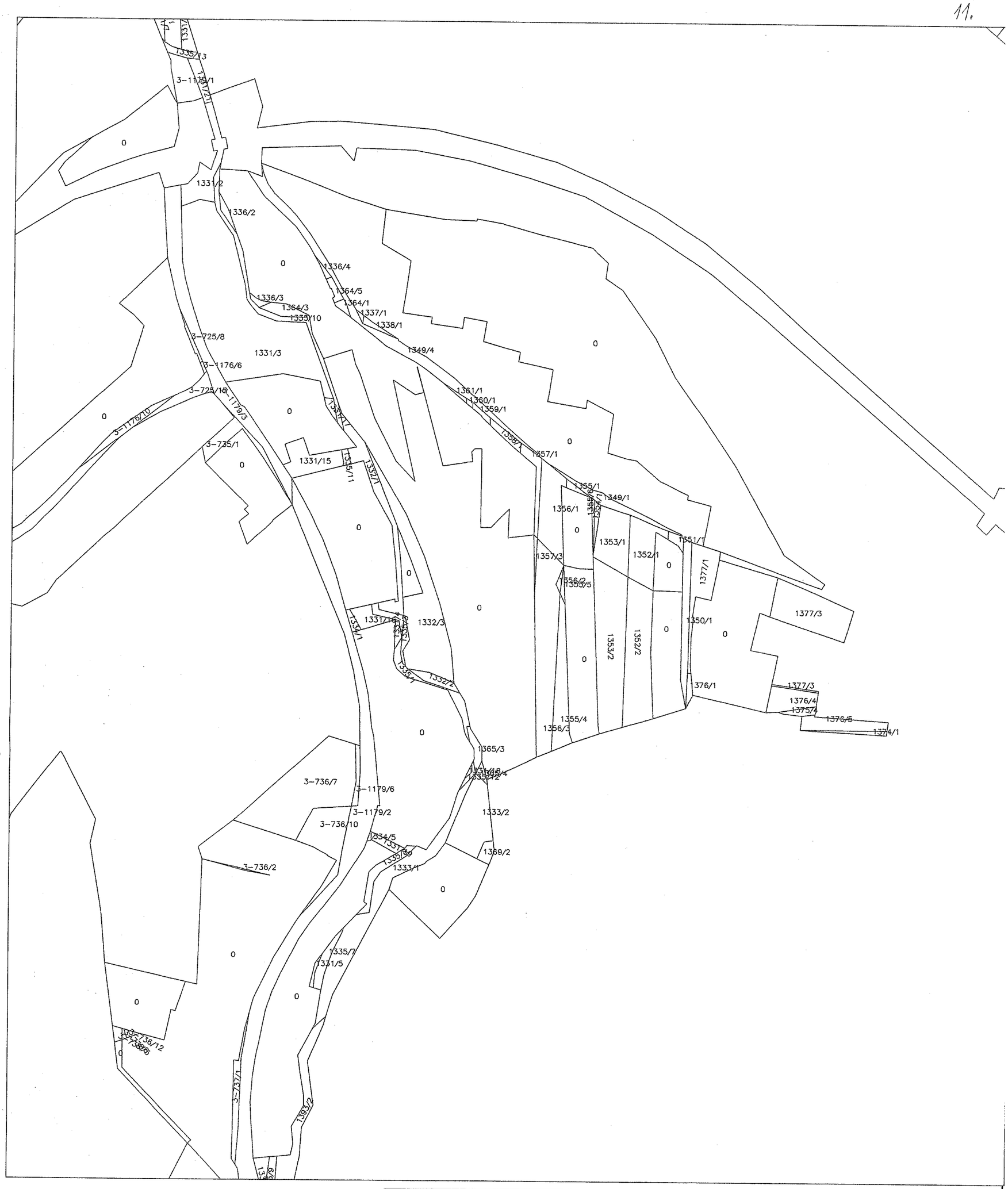

ÚKON SPOPLATNENÝ

Okresný úrad **Brezno** katastrálny odbor	Okres **Brezno**	Obec **PODBREZOVÁ**	Kat. územie **Podbrezová**
	Číslo zákazky **4b.1– 2154 /2014**	Vektorová mapa	Mierka **1 : 2000**
	KÓPIA Z MAPY URČENÉHO OPERÁTU na parcelu:		
	Vyhotovil		
	Dňa **15.10.2014**	Meno **Mgr. Peter Kvoriak**	*Pečiatka a podpis*



KÓPIA

ÚKON SPOPLATNENÝ

Okresný úrad **Brezno** katastrálny odbor	Okres **Brezno**	Obec **PODBREZOVÁ**	Kat. územie **Podbrezová**
	Číslo zákazky **4b.1- 4154 /2014**	Vektorová mapa	Mierka **1 : 2500**
	KÓPIA Z MAPY URČENÉHO OPERÁTU na parcelu:		
Vyhotovil			
Dňa **15.10.2014**	Meno **Mgr. Peter Kvoriak**	Okresný úrad Brezno katastrálny odbor	Pečiatka a podpis

(12)

12.

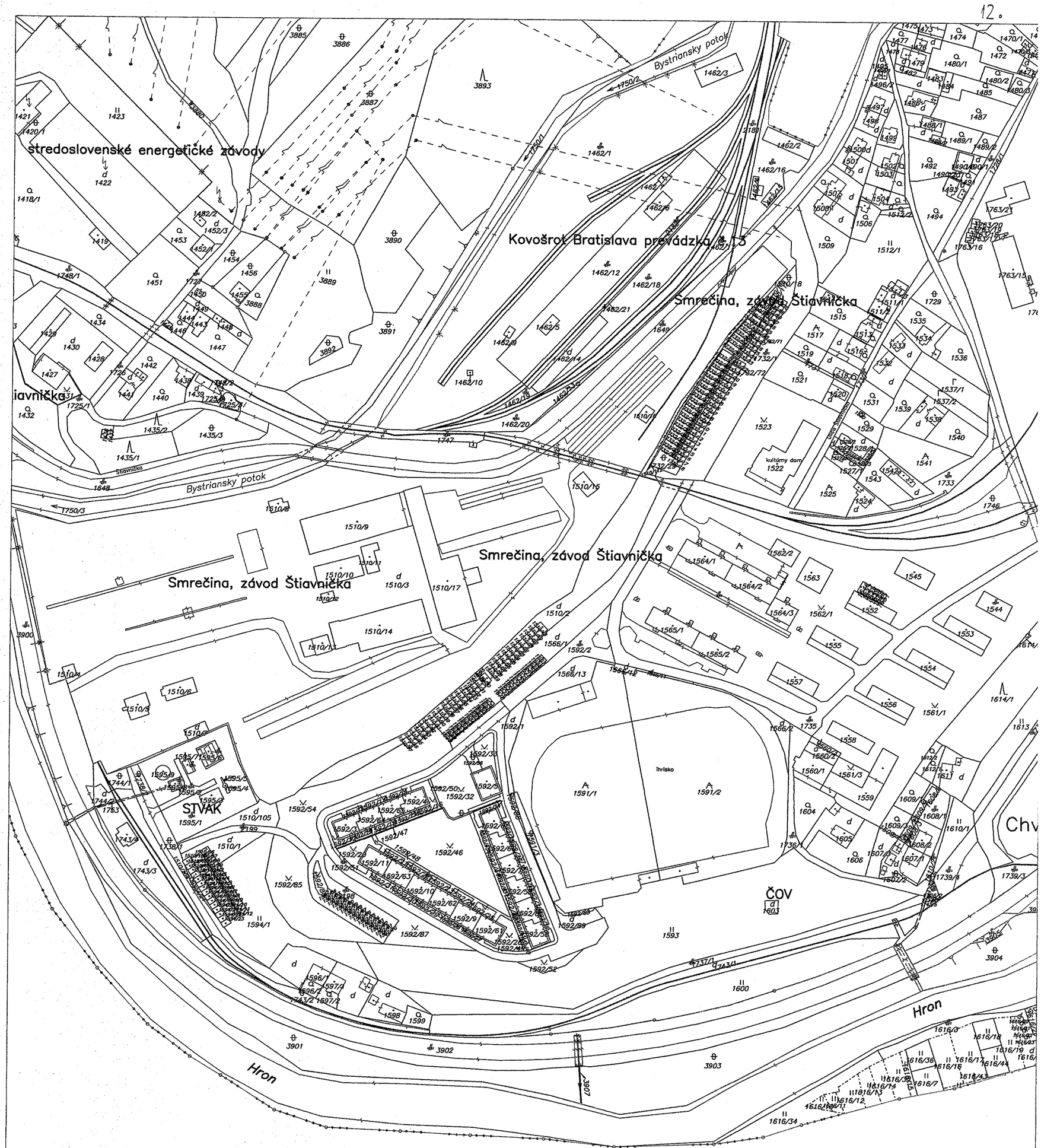

ÚKON SPOPLATNENÝ

Okresný úrad **Brezno** katastrálny odbor	Okres **Brezno**	Obec **PODBREZOVÁ**	Kat. územie **Podbrezová**
	Číslo zákazky **4b.1– 3153 /2014**	Vektorová mapa	Mierka **1 : 2500**
	KÓPIA KATASTRÁLNEJ MAPY na parcelu:		
	Vyhotovil		
	Dňa **15.10.2014**	Meno **Mgr. Peter Kvoriak**	Pečiatka a podpis

13

13

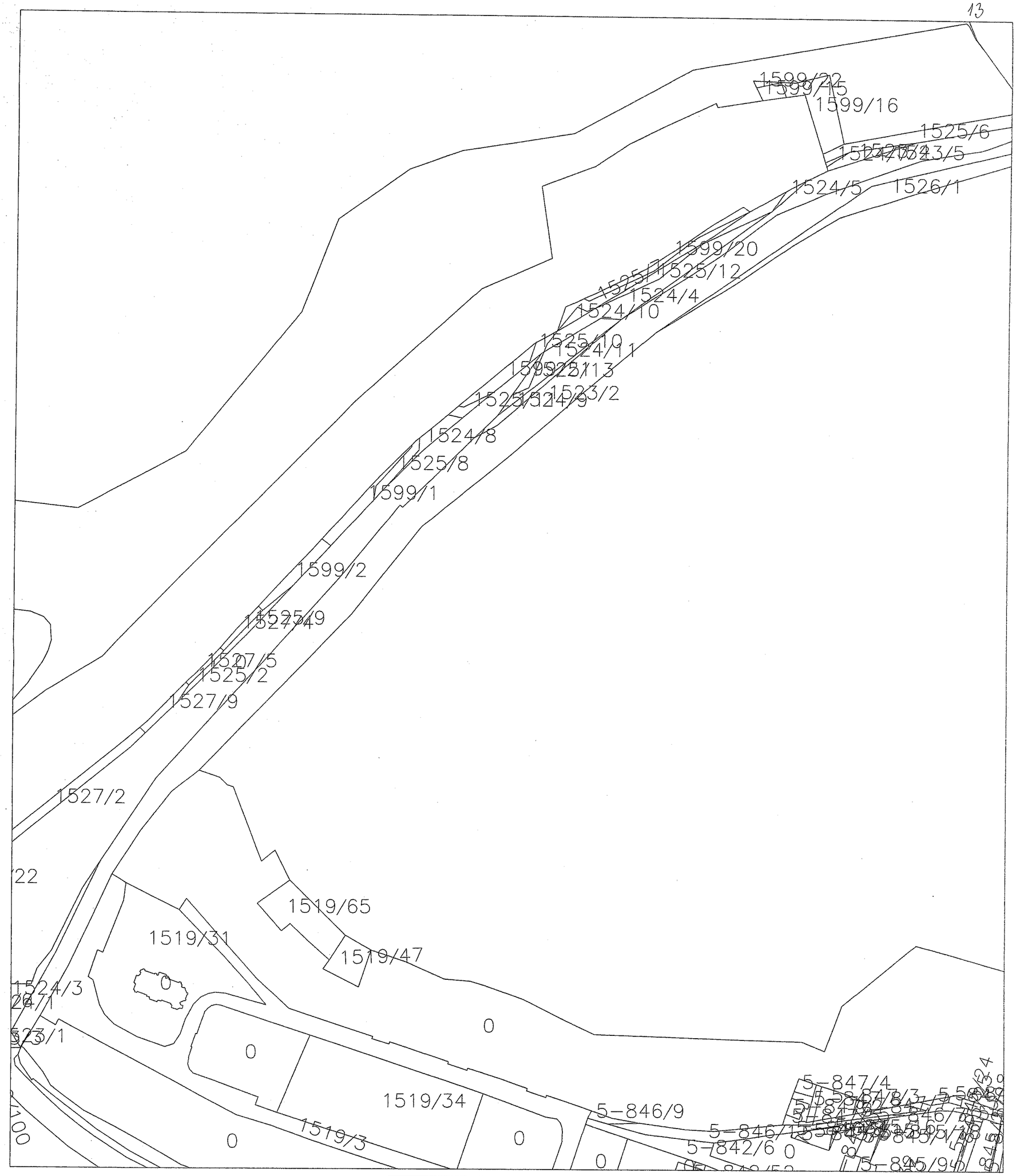

KÓPIA

ÚKON SPOPLATNENÝ

Okresný úrad **Brezno** katastrálny odbor	Okres **Brezno**	Obec **PODBREZOVÁ**	Kat. územie **Podbrezová**
	Číslo zákazky **4b.1– 214 /2014**	Vektorová mapa	Mierka **1 : 1500**
	KÓPIA Z MAPY URČENÉHO OPERÁTU na parcelu:		
Vyhotovil			
Dňa **16.10.2014**	Meno **Medveďová**	Pečiatka a podpis	

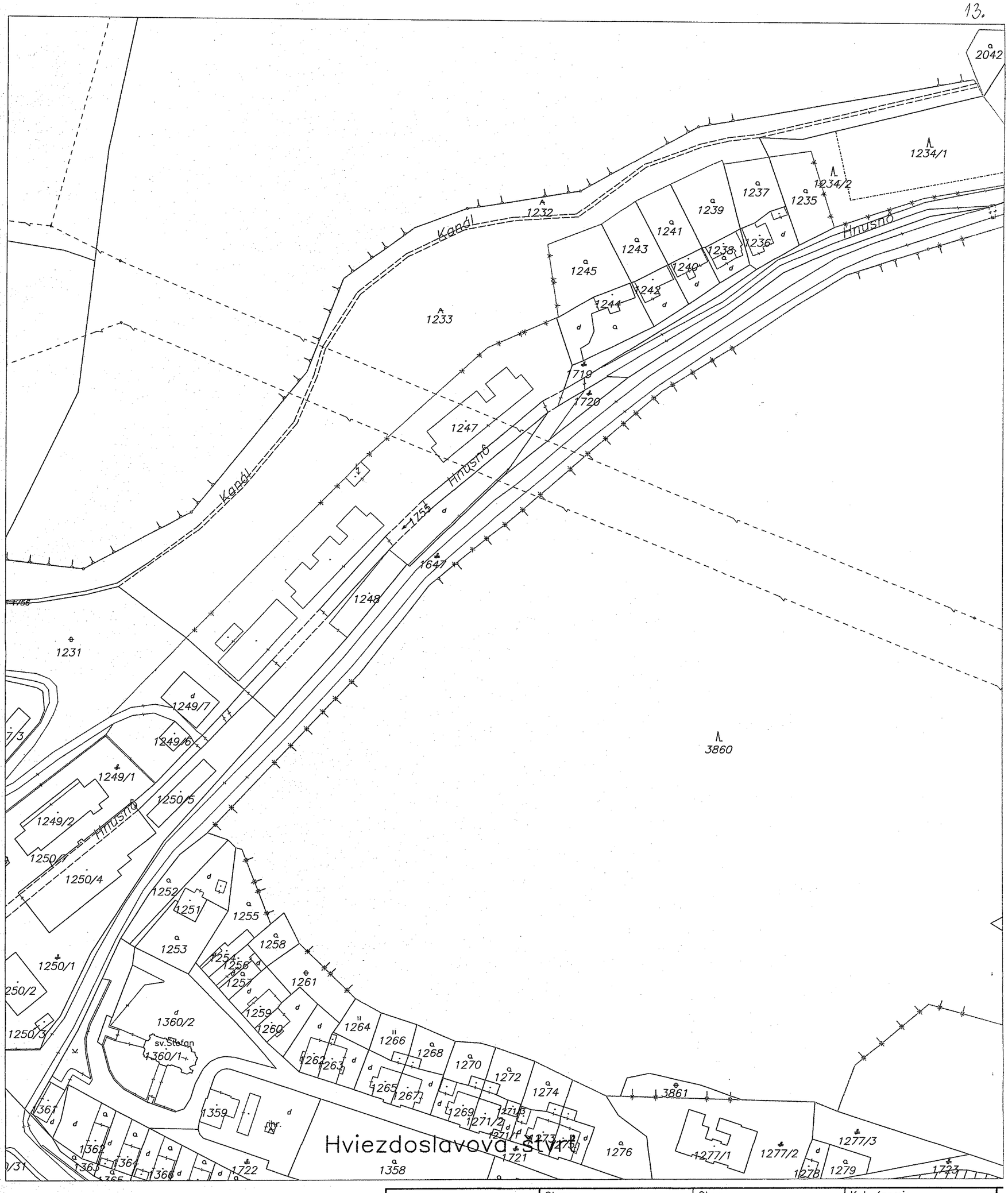

Okresný úrad **Brezno** katastrálny odbor	Okres **Brezno**	Obec **PODBREZOVÁ**	Kat. územie **Podbrezová**
	Číslo zákazky **4b.1– 2154 /2014**	Vektorová mapa	Mierka **1 : 1500**
	KÓPIA KATASTRÁLNEJ MAPY na parcelu:		
Vyhotovil			
Dňa **16.10.2014**	Meno **Medveďová**	Pečiatka a podpis	

ÚKON SPOPLATNENÝ

KÓPIA

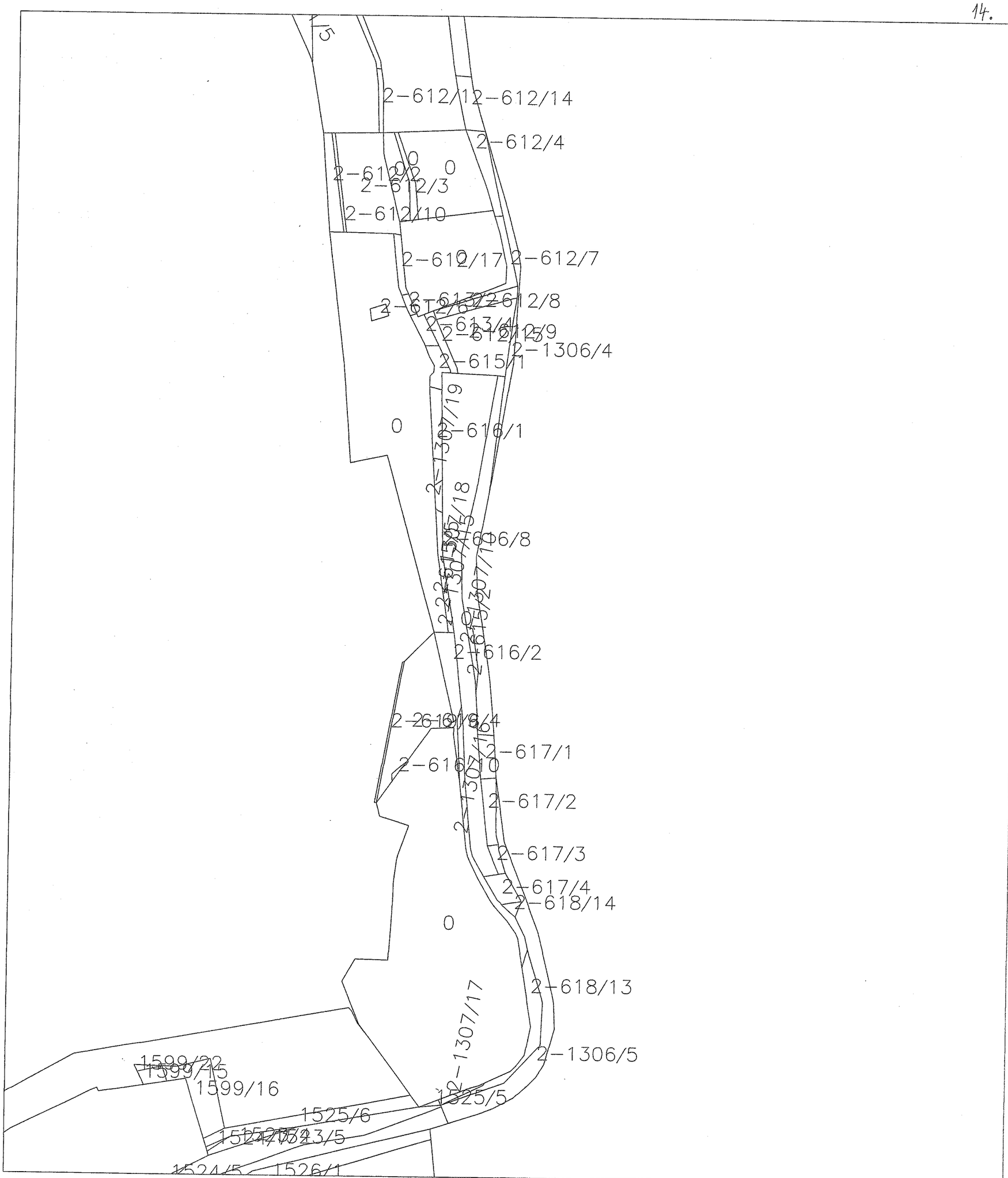

Okresný úrad **Brezno** katastrálny odbor	Okres **Brezno**	Obec **PODBREZOVÁ**	Kat. územie **Podbrezová**
	Číslo zákazky **4b.1– 1454 /2014**	Vektorová mapa	Mierka **1 : 1500**
	KÓPIA Z MAPY URČENÉHO OPERÁTU na parcelu:		
	Vyhotovil		
	Dňa **16.10.2014**	Meno **Medveďová**	Pečiatka a podpis

ÚKON SPOPLATNENÝ



Okresný úrad **Brezno** katastrálny odbor	Okres **Brezno**	Obec **PODBREZOVÁ**	Kat. územie **Podbrezová**
	Číslo zákazky **4b.1– 1184 /2014**	Vektorová mapa	Mierka **1 : 1500**
	KÓPIA KATASTRÁLNEJ MAPY na parcelu:		
Vyhotovil			
Dňa **16.10.2014**	Meno **Medveďová**	Pečiatka a podpis	

KOPIA

ÚKON SPOPLATNENÝ

1412

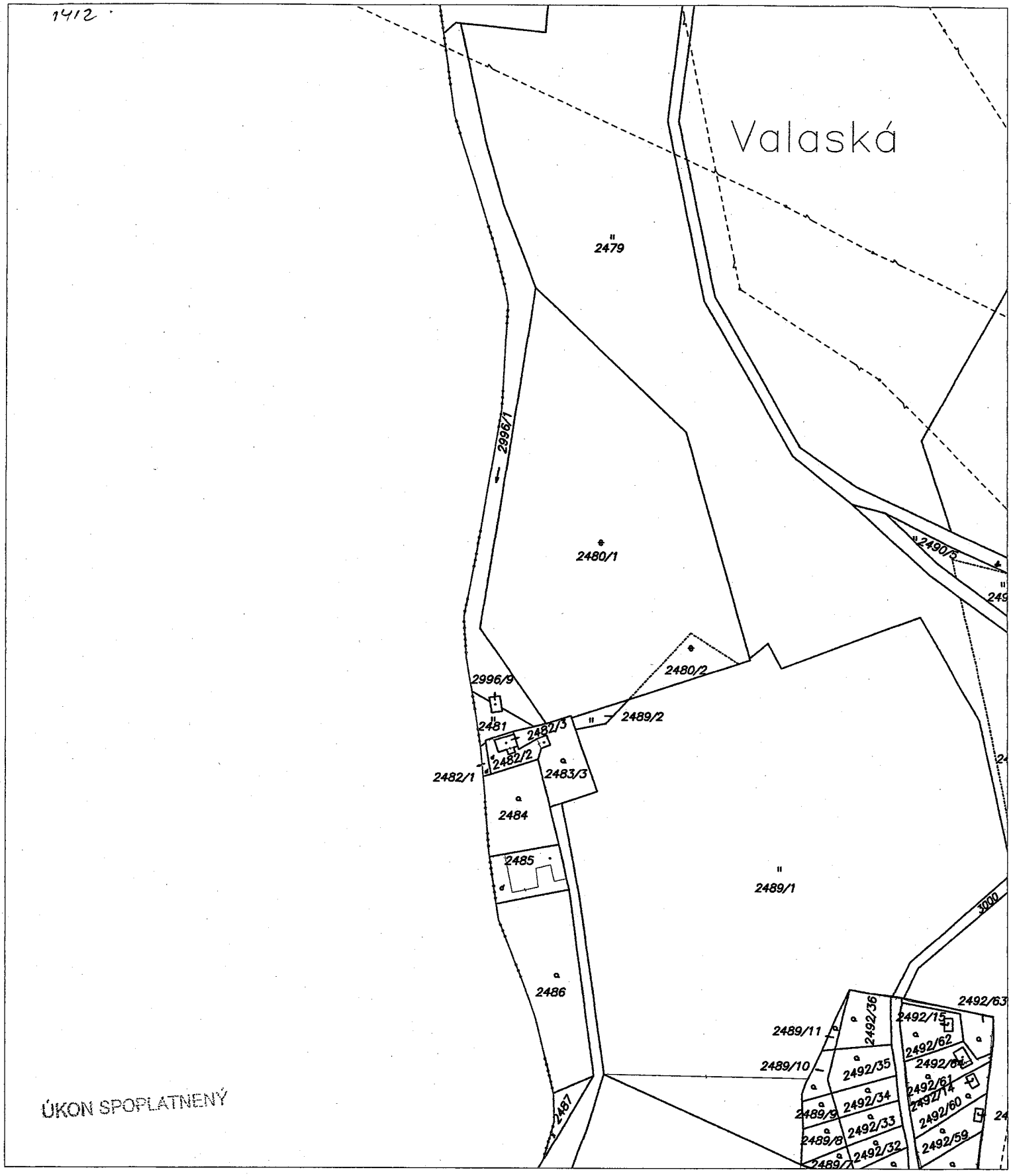

ÚKON SPOPLATNENÝ

Okresný úrad **Brezno** katastrálny odbor	Okres **Brezno**	Obec **VALASKÁ**	Kat. územie **Valaská**
	Číslo zákazky **4b1. 2154 /2014**	Vektorová mapa	Mierka **1 : 2000**
	KÓPIA KATASTRÁLNEJ MAPY na parcelu:		
Vyhotovil			
Dňa **22.10.2014**	Meno **Medveďová**	Pečiatka a podpis	

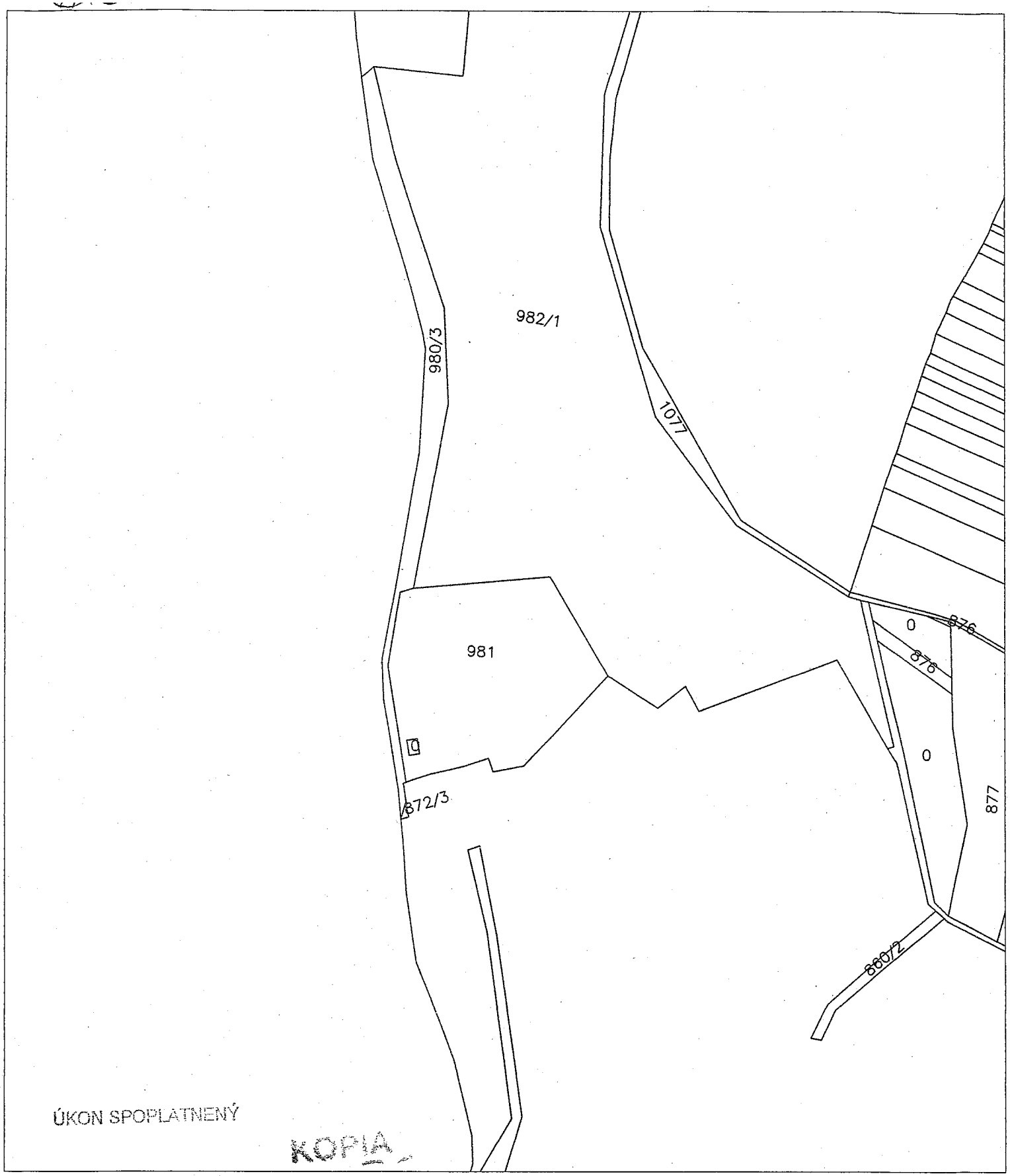

ÚKON SPOPLATNENÝ

KOPIA

Okresný úrad **Brezno** katastrálny odbor	Okres **Brezno**	Obec **VALASKÁ**	Kat. územie **Valaská**
	Číslo zákazky **4b1. 2114 /2014**	Vektorová mapa	Mierka **1 : 2000**
	KÓPIA Z MAPY URČENÉHO OPERÁTU na parcelu:		
Vyhotovil			
Dňa **22.10.2014**	Meno **Medveďová**		

Pečiatka a podpis

15

15.

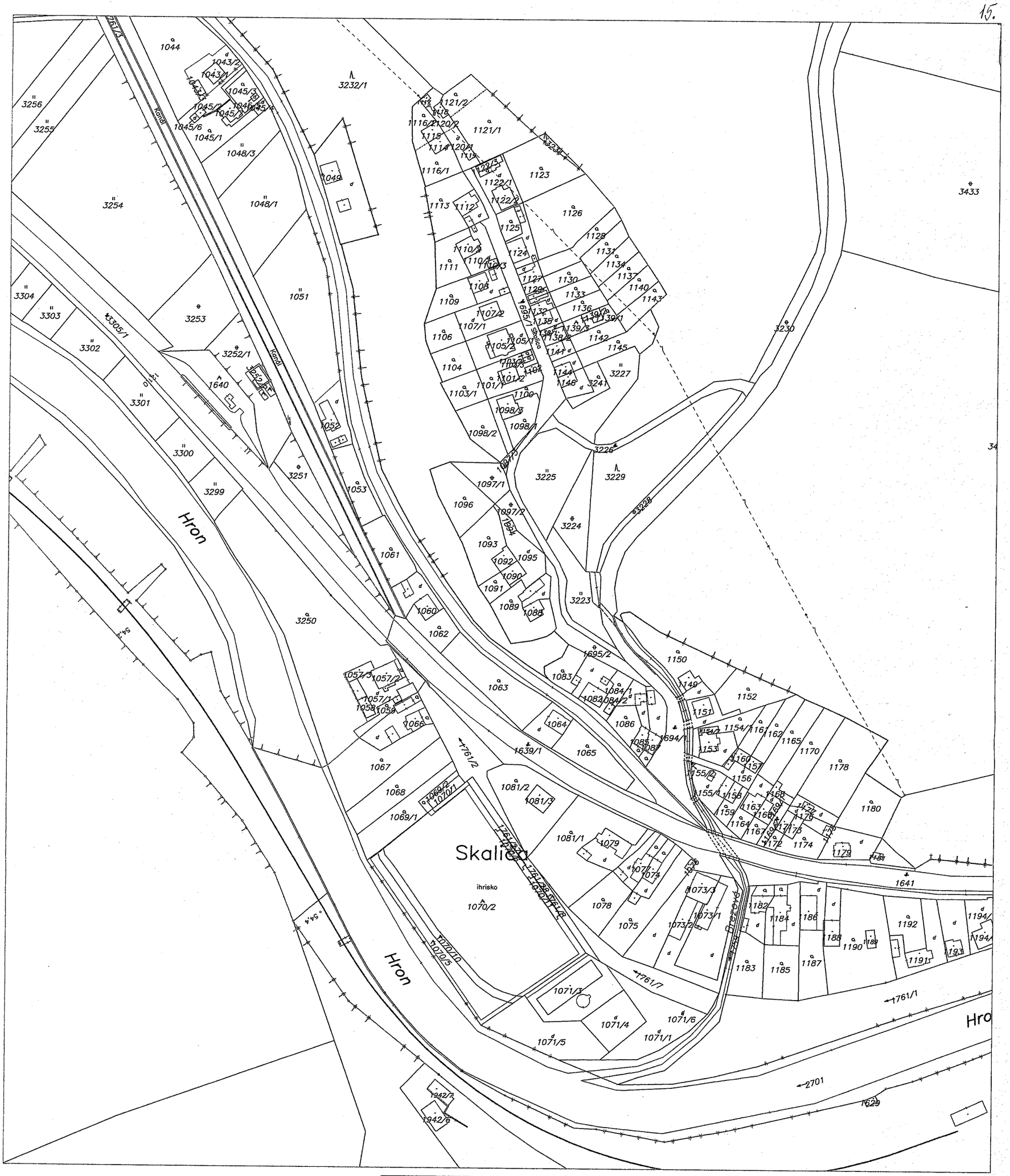
Hron
Hron
Hron
Skalica
ihrisko
Brezovská
Kanál
Kanál
Kanál

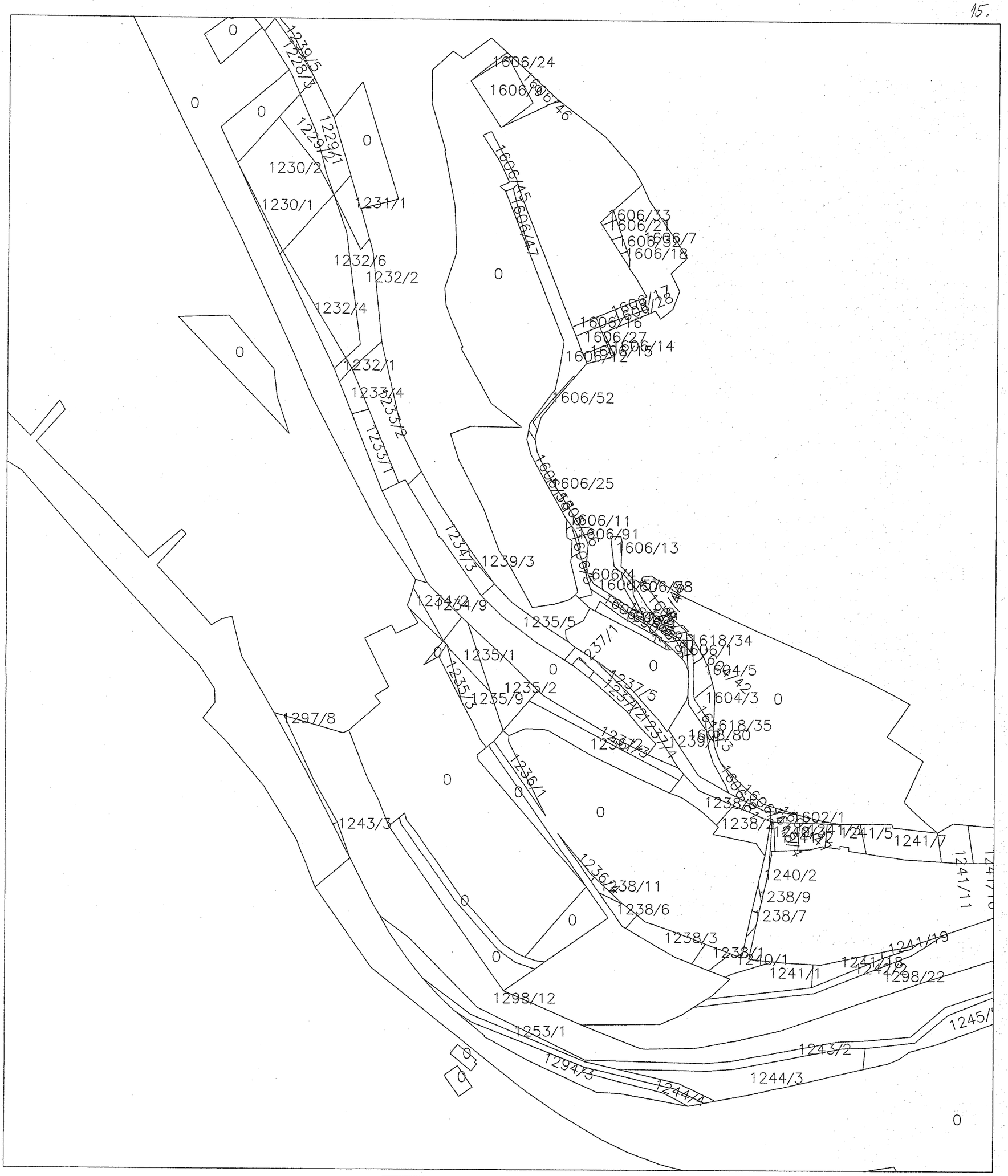

Okresný úrad **Brezno** katastrálny odbor	Okres **Brezno**	Obec **PODBREZOVÁ**	Kat. územie **Podbrezová**
	Číslo zákazky **4b.1– 2119 /2014**	Vektorová mapa	Mierka **1 : 2000**
	KÓPIA Z MAPY URČENÉHO OPERÁTU na parcelu:		
Vyhotovil			
Dňa **16.10.2014**	Meno **Medveďová**	Pečiatka a podpis	

KOPIA

ÚKON SPOPLATNENÝ

TD/1

16/1

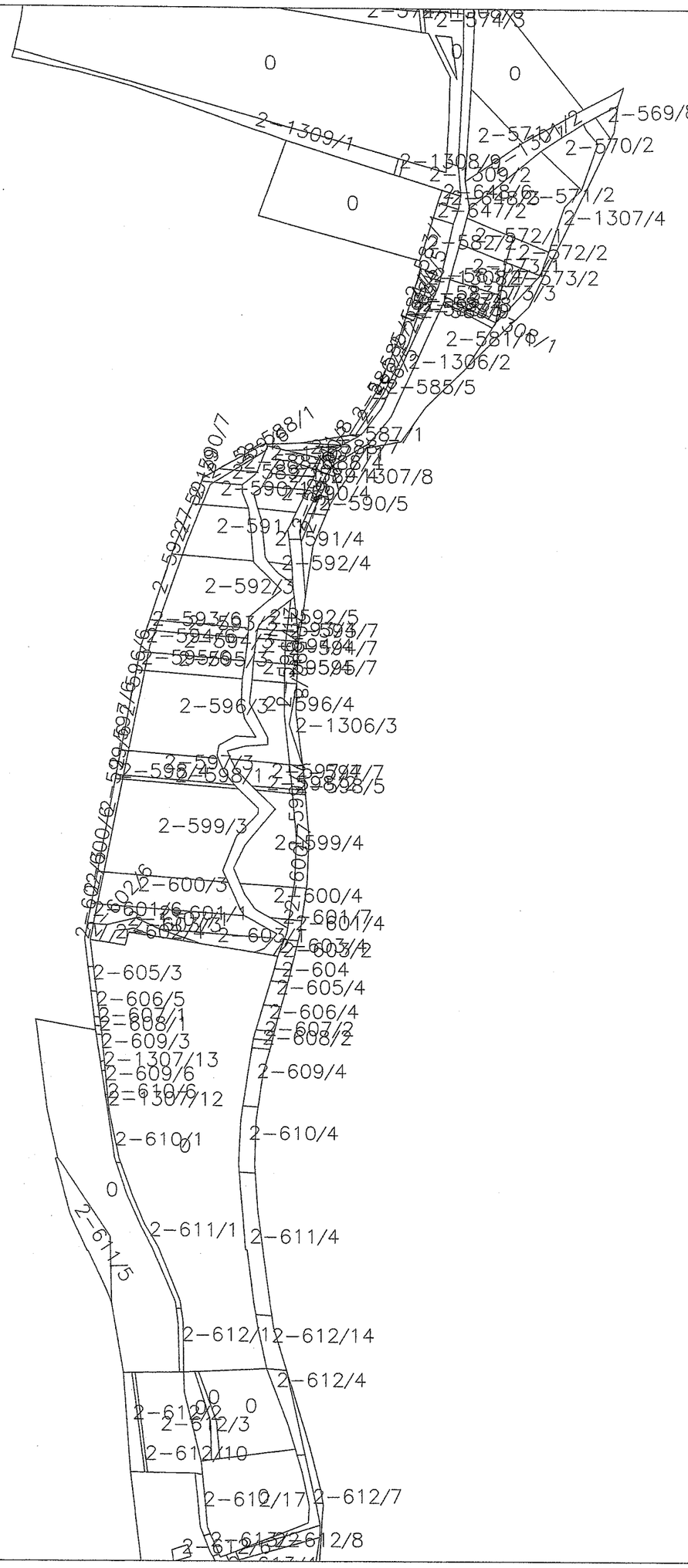

Okresný úrad **Brezno** katastrálny odbor	Okres **Brezno**	Obec **PODBREZOVÁ**	Kat. územie **Podbrezová**
	Číslo zákazky **4b.1– 2454 /2014**	Vektorová mapa	Mierka **1 : 2000**
	KÓPIA Z MAPY URČENÉHO OPERÁTU na parcelu:		
	Vyhotovil		
	Dňa **16.10.2014**	Meno **Medveďová**	*Pečiatka a podpis*

ÚKON SPOPLATNENÝ

16/1

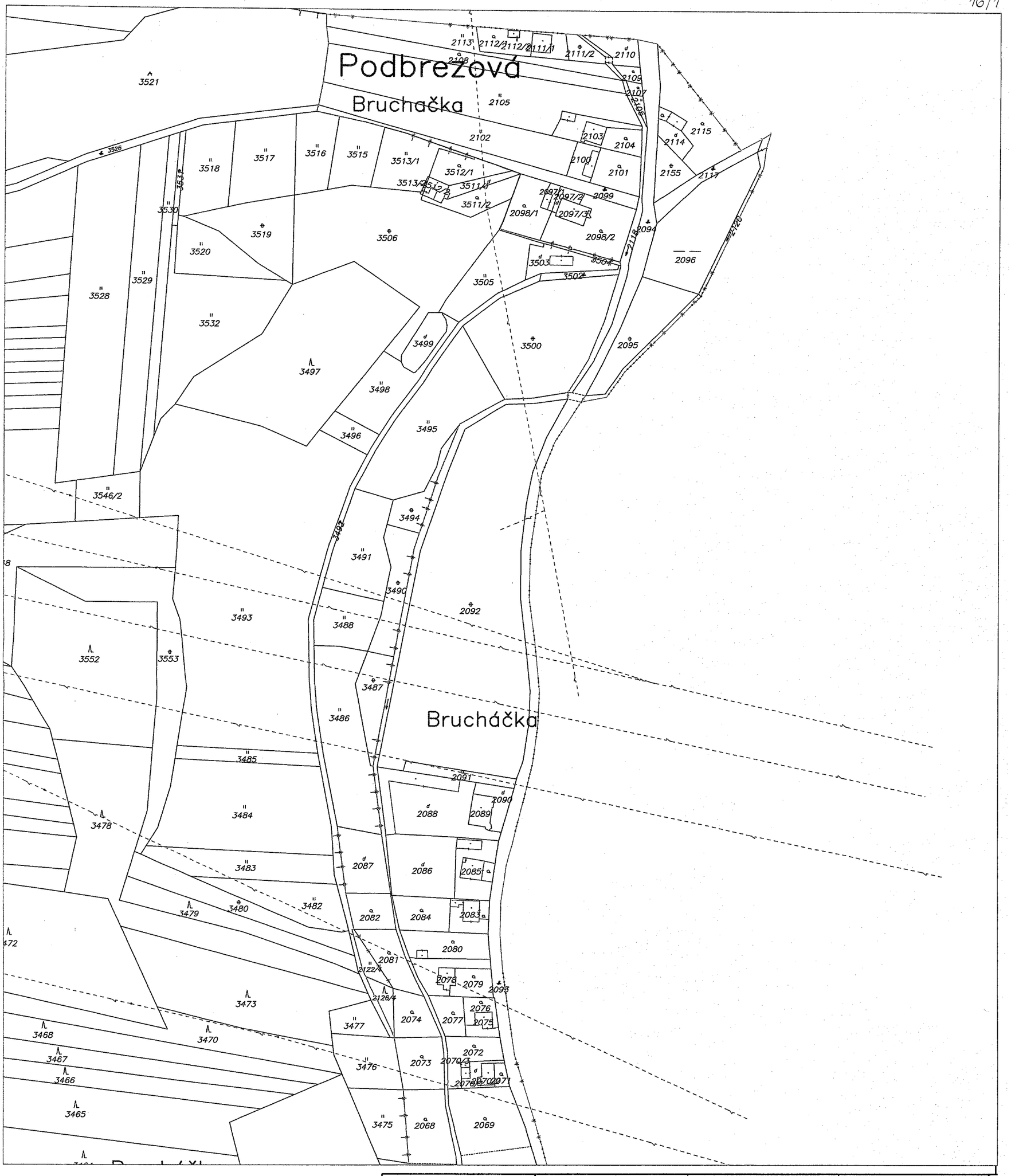

Okresný úrad **Brezno** katastrálny odbor	Okres **Brezno**	Obec **PODBREZOVÁ**	Kat. územie **Podbrezová**
	Číslo zákazky **4b.1– 2154 /2014**	Vektorová mapa	Mierka **1 : 2000**
	KÓPIA KATASTRÁLNEJ MAPY na parcelu:		
	Vyhotovil		
	Dňa **16.10.2014**	Meno **Medveďová**	Pečiatka a podpis

KÓPIA

ÚKON SPOPLATNENÝ

Okresný úrad Brezno katastrálny odbor

66/12

16/2

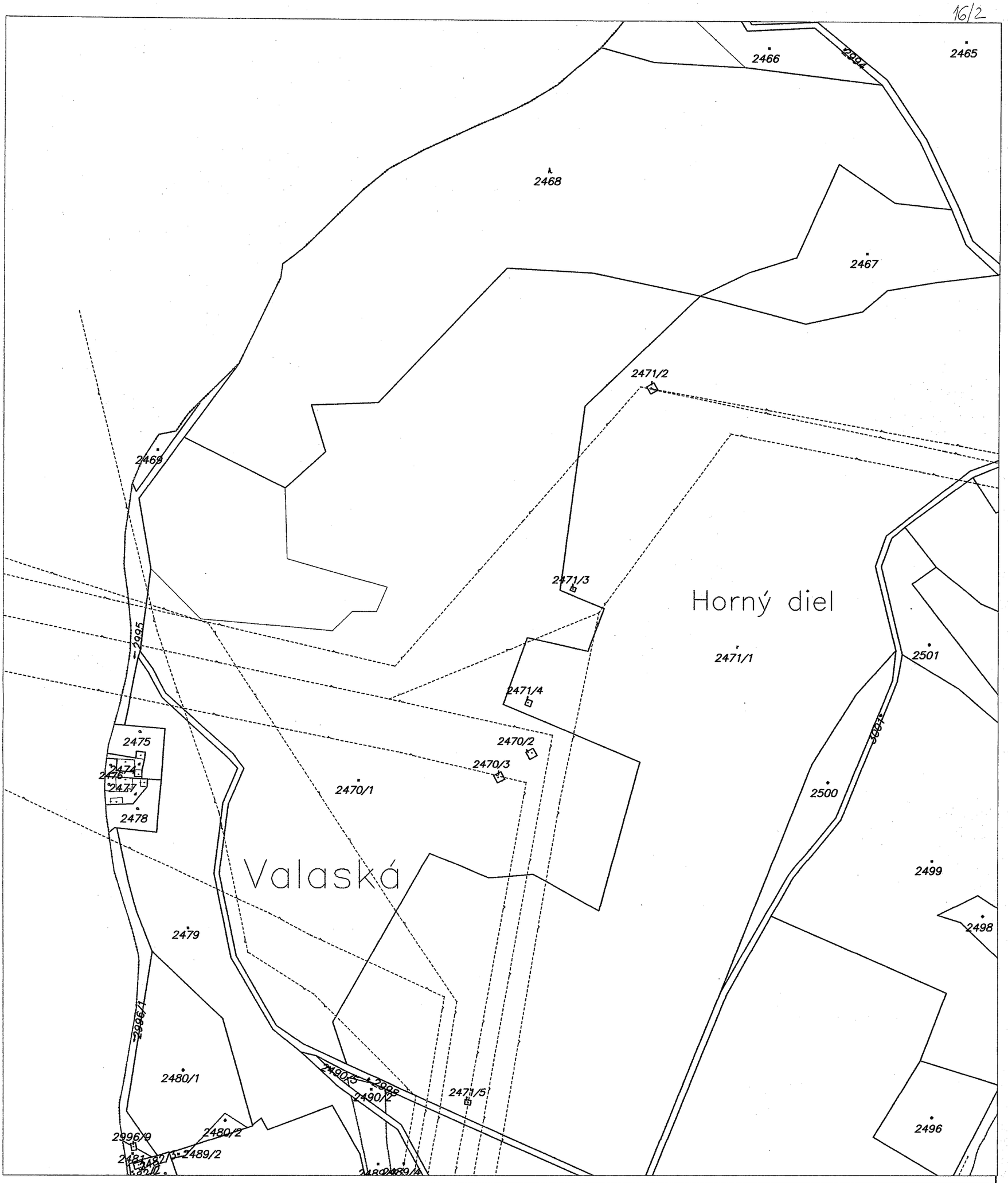

Okresný úrad **Brezno** katastrálny odbor	Okres **Brezno**	Obec **VALASKÁ**	Kat. územie **Valaská**
	Číslo zákazky **4b1. 1157 /2014**	Vektorová mapa	Mierka **1 : 3000**
	KÓPIA KATASTRÁLNEJ MAPY na parcelu:		
Vyhotovil			
Dňa **22.10.2014**	Meno **Medveďová**	Pečiatka a podpis	

KOPIA

ÚKON SPOPLATNENÝ

Okresný úrad Brezno katastrálny odbor 2

16/2

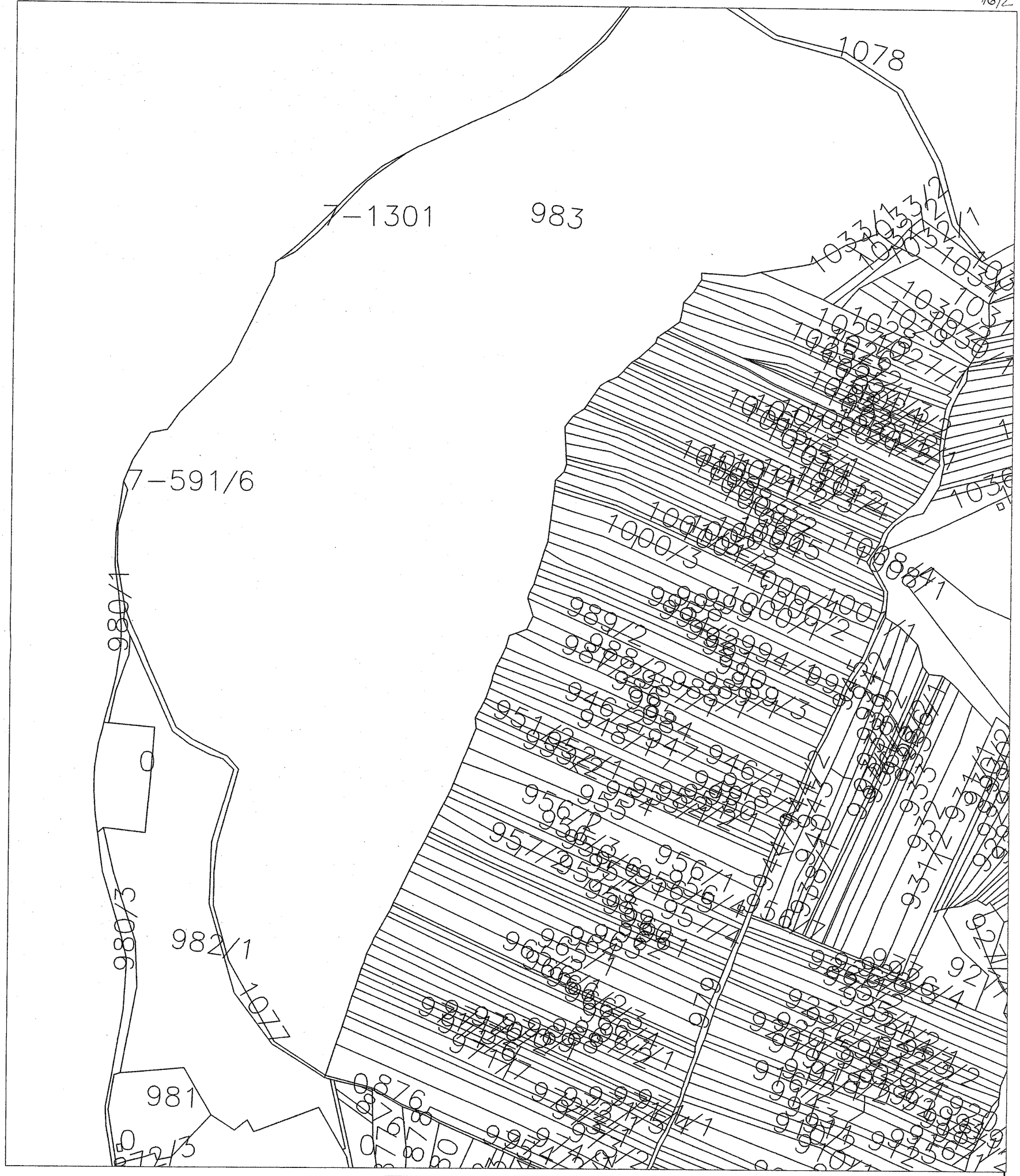

Okresný úrad **Brezno** katastrálny odbor	Okres **Brezno**	Obec **VALASKÁ**	Kat. územie **Valaská**
	Číslo zákazky **4b1. 1154 /2014**	Vektorová mapa	Mierka **1 : 3000**
	KÓPIA Z MAPY URČENÉHO OPERÁTU na parcelu:		
Vyhotovil			
Dňa **22.10.2014**	Meno **Medveďová**	Pečiatka a podpis	

ÚKON SPOPLATNENÝ

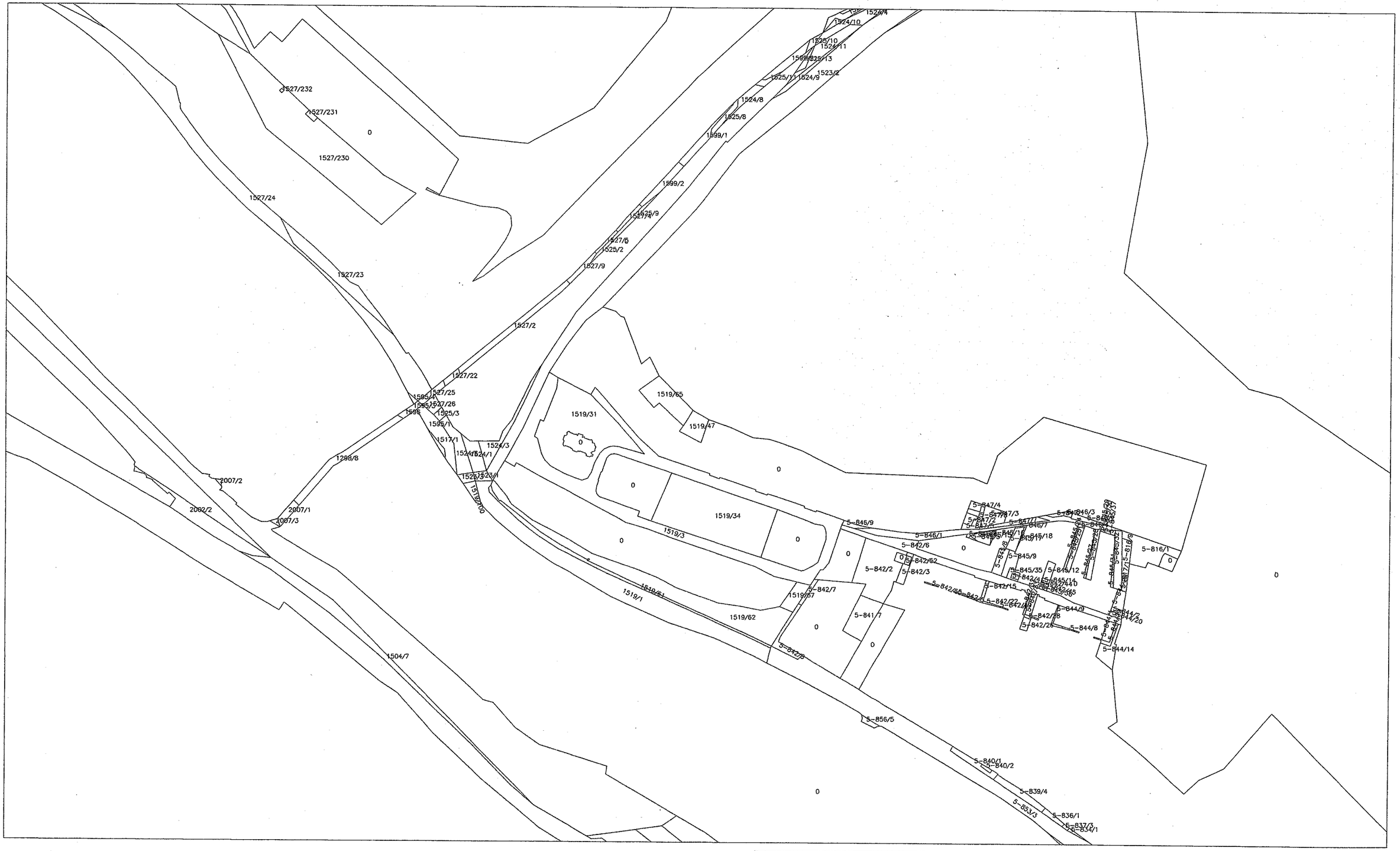

Okresný úrad **Brezno** katastrálny odbor	Okres **Brezno**	Obec **PODBREZOVÁ**	Kat. územie **Podbrezová**
	Číslo zákazky **4b.1– 1184 /2014**	Vektorová mapa	Mierka **1 : 2500**
	KÓPIA Z MAPY URČENÉHO OPERÁTU na parcelu:		
Vyhotovil			
Dňa **22.10.2014**	Meno **Mgr. Peter Kvoriak**		Pečiatka a podpis

KÓPIA

ÚKON SPOPLATNENÝ

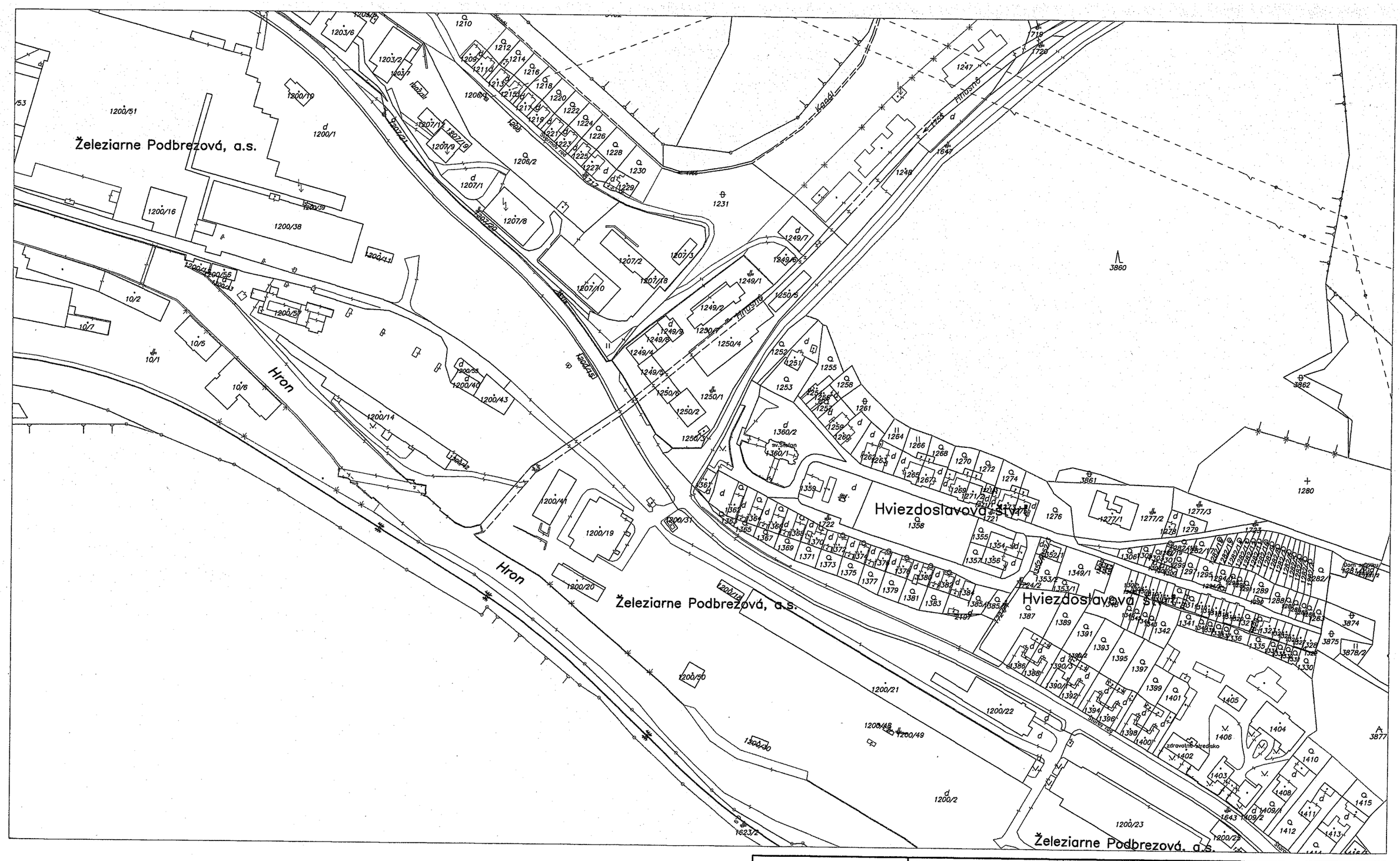

ÚKON SPOPLATNENÝ

Okresný úrad **Brezno** katastrálny odbor	Okres **Brezno**	Obec **PODBREZOVÁ**	Kat. územie **Podbrezová**
	Číslo zákazky **4b.1– 1154 /2014**	Vektorová mapa	Mierka **1 : 2500**
	KÓPIA KATASTRÁLNEJ MAPY na parcelu:		
Vyhotovil			
Dňa **22.10.2014**	Meno **Mgr. Peter Kvoriak**	Pečiatka a podpis	