



**OBEC ĽUBOREČ**  
Obecný úrad, Ľuboreč 138, 985 11 Halič

# **Program hospodárskeho rozvoja a sociálneho rozvoja obce Ľuboreč na roky 2022 - 2028**

**Ľuboreč, 2021**



**OBEC ĽUBOREČ**  
Obecný úrad, Ľuboreč 138, 985 11 Halič

**Zámer spracovania PHRSR Obce Ľuboreč**

*Tabuľka č. 1*

Názov dokumentu	<b>Program rozvoja obce Ľuboreč na roky 2022– 2028</b>
Forma spracovania	Externými odborníkmi a zástupcami samosprávy, v zmysle zákona 309/2014 Z.z. ktorým sa mení a dopĺňa zákon č. 539/2008 Z. z. o podpore regionálneho rozvoja a platnej Metodiky na vypracovanie PHSR
Riadenie procesu spracovania	<ul style="list-style-type: none"><li>• Projekt spracuje pracovná skupina zložená z externého odborníka a volení zástupcovia Obce Ľuboreč</li><li>• Občania budú informovaní prostredníctvom úradnej tabule</li><li>• Podnikateľské subjekty a neziskové organizácie budú oslovené ohľadne spolupráce</li></ul>
Obdobie spracovania	December 2021 – Marec 2023
Financovanie spracovania	Spracovanie bude financované z projektu „Podpora rozvoja a optimalizácie verejných politík v samosprávach okresu Lučenec“ (Európsky sociálny fond, OP Efektívna verejná správa), kód projektu: 14011APX2

**Časový harmonogram spracovania dokumentu**

*Tabuľka č. 2, časť 1*

Mesiac / rok 2021/2022	XII	I-IV	V-VII	VIII-X	XI-XII
Úvod					
Analytická časť					
Stratégia obce Ľuboreč					
Programová časť					
Realizačná časť					
Finančná časť					
Podporné kapitoly					

*Tabuľka č. 2, časť 2*

Mesiac / rok 2023	I	II	III
Úvod			
Analytická časť			
Stratégia obce Ľuboreč			
Programová časť			
Realizačná časť			
Finančná časť			
Podporné kapitoly			



**OBEC ĽUBOREČ**  
Obecný úrad, Ľuboreč 138, 985 11 Halič

**Metódy zapojenia verejnosti do prípravy PRO**

*Tabuľka č. 3*

Metóda	Informovanie verejnosti	Získavanie názorov verejnosti	Zohľadnenie názorov verejnosti
Úradná tabuľa			
Miestny rozhlas			
Internetová stránka			
Listy/pošta			
Elektronická pošta			
Tlačená verzia PRO			
Elektronická verzia PRO			
Verejné zasadnutie pracovnej skupiny			
Využitie nezávislého facilitátora			

**Zoznam členov pracovných skupín**

*Tabuľka č. 4*

Funkcia v strategickom plánovaní	Funkcia v pracovnom zaradení	Meno a priezvisko
Koordinátor do 11/2022 Koordinátor od 11/2022	Starosta obce	Mgr. Marcel Šupica Martina Bútová
Člen pracovnej skupiny do 11/2022 Člen pracovnej skupiny od 11/2022	Poslanec	Martina Bútová Mgr. Marcel Šupica
Člen pracovnej skupiny do 11/2022 Člen pracovnej skupiny od 11/2022	Poslanec	Marcel Hanuška Iveta Garajová
Člen pracovnej skupiny do 11/2022 Člen pracovnej skupiny od 11/2022	Poslanec	Zdenka Hudecová Pavel Knísa
Člen pracovnej skupiny	Poslanec	Peter Ožvoldík
Člen pracovnej skupiny do 11/2022 Člen pracovnej skupiny od 11/2022	Poslanec	Peter Štvertecký Mgr. Denisa Kováčová
Metodik	Strategické plánovanie, analýzy, facilitácia	Ing. Milan Haluška
Metodik	Prieskum medzi občanmi	EVS Novohrad



**OBSAH**

<b>1. ÚVOD – Základné východiská procesu tvorby a obsahu .....</b>	<b>6</b>
<b>2. ANALYTICKÉ VÝCHODISKÁ.....</b>	<b>8</b>
2.1. Zhodnotenie implementácie doterajších stratégií.....	8
2.2. Kľúčové trendy vývoja, ak by sa stratégia PRO neimplementovala.....	8
2.3. Identifikácia vnútorných potenciálov, výziev, limitov a problémov .....	9
2.4. Analýza východiskovej situácie .....	9
<b>2.4.1 Zemepisná charakteristika a prírodné zdroje.....</b>	<b>9</b>
2.4.1.1 Geomorfologické členenie a príroda.....	12
<b>2.4.2 Výmera obce a využitie pôdy .....</b>	<b>13</b>
<b>2.4.3 Demografický vývoj .....</b>	<b>13</b>
2.4.3.1 Stav a vývoj počtu obyvateľstva .....	13
2.4.3.2 Veková štruktúra obyvateľstva .....	15
2.4.3.3 Národnostná štruktúra obyvateľstva .....	16
2.4.3.4 Náboženská štruktúra obyvateľstva .....	17
2.4.3.5 Vzdelanostná štruktúra obyvateľstva .....	18
<b>2.4.4 Trh práce .....</b>	<b>19</b>
2.4.4.1 Nezamestnanosť .....	19
<b>2.4.5 Ekonomický rozvoj (ekonomika).....</b>	<b>21</b>
2.4.5.1 Obecný rozpočet.....	21
2.4.5.2 Malé a stredné podnikanie.....	21
2.4.5.3 Cestovný ruch.....	21
<b>2.4.6 Sociálna infraštruktúra .....</b>	<b>23</b>
2.4.6.1 Inštitúcie a organizácie.....	23
2.4.6.2 Školstvo .....	23
2.4.6.3 Sociálna a zdravotná starostlivosť.....	23
2.4.6.4 Služby .....	25
2.4.6.5 Kultúra a šport.....	25
2.4.6.6 Bývanie.....	25
2.4.6.7 Ochrana a bezpečnosť.....	26
<b>2.4.7 Technická infraštruktúra .....</b>	<b>26</b>
2.4.7.1 Doprava a cesty.....	26
2.4.7.2 Voda, kanalizácia a plyn.....	26
2.4.7.3 Elektrická energia, osvetlenie a rozhlas .....	27
2.4.7.4 Informačná spoločnosť a telekomunikácie .....	27
<b>2.4.8 Environmentálna infraštruktúra .....</b>	<b>27</b>



**OBEC ĽUBOREČ**  
**Obecný úrad, Ľuboreč 138, 985 11 Halič**

2.4.8.1 Nakladanie s odpadmi.....	27
2.4.8.2 Zeleň a verejné priestranstvá .....	28
2.4.8.3 Kvalita ovzdušia a hluk.....	28
<b>2.4.9 Manažment a správa obce .....</b>	<b>28</b>
2.5. Identifikácia výziev, limitov a problémov z vonkajšieho prostredia .....	29
2.6. Výstupy SWOT analýzy pre voľbu typu stratégie .....	29
2.7. Výstupy benchmarkingov kontexte širšieho územia.....	31
2.8. Identifikácia disparít a faktorov rozvoja .....	32
2.9. Strom výziev a problémov .....	33
<b>3. ROZVOJOVÁ STRATÉGIA .....</b>	<b>33</b>
3.1. Vízia rozvoja a hlavný cieľ .....	33
3.2. Štruktúra priorít a ich väzby.....	33
3.3. Systém cieľov, ich súvislostí, indikátorov a strom cieľov .....	33
3.3.1. <i>Prehľad strategických a špecifických (operatívnych) cieľov vo väzbe na hlavný cieľ a priority.....</i>	<i>34</i>
3.3.2 <i>Detailný popis strategických a špecifických (operatívnych) cieľov a zapojenia partnerov pre implementáciu PRO.....</i>	<i>34</i>
3.4. Strategický prístup pre dosiahnutie vízie .....	48
3.5. Partneri pre implementáciu PRO .....	49
<b>4. IMPLEMENTAČNÝ PLÁN .....</b>	<b>49</b>
4.1. Nástroje na implementáciu stratégie .....	49
4.2. Systém monitorovania a hodnotenia napĺňania PRO.....	52
<b>5. PLÁN VYUŽITIA ZDROJOV .....</b>	<b>53</b>
<b>6. RIZIKÁ IMPLEMENTÁCIE A ICH PREVENCIA.....</b>	<b>57</b>
<b>7. RIADENIE IMPLEMENTÁCIE .....</b>	<b>57</b>
<b>8. ODPORÚČANIA A POŽIADAVKY VYPLÝVAJÚCE Z PRO.....</b>	<b>59</b>
8.1. Odporúčania a požiadavky vyplývajúce zo spracovania PRO.....	60
8.2. Odporúčania a požiadavky pre partnerské a spolupracujúce subjekty.....	60
8.3. Záverečná správa.....	60
<b>9. LITERÁRNE ZDROJE .....</b>	<b>61</b>
<b>10. PRÍLOHY .....</b>	<b>61</b>



**OBEC ĽUBOREČ**  
Obecný úrad, Ľuboreč 138, 985 11 Halič

Program rozvoja obce na roky 2022 - 2028		
Obec Ľuboreč		
Schválený: uznesením Obecného zastupiteľstva Obce Ľuboreč č. 18/2023, dňa 24.3.2023		
Plánovacie obdobie	2022 – 2028	
Schvaľovací orgán / orgány	Obecné zastupiteľstvo	
Identifikácia územnej/-ných samospráv/-y, pre ktorý/-é sa dokument spracováva	Obec Ľuboreč	
Dátum schvaľovania	24.03.2023	
Členovia riadiaceho výboru participatívnej tvorby PRO	V zmysle tabuľky č. 4	
Gestor tvorby PRO a jeho kontaktné údaje	Ing. Milan Haluška, milan.haluska@tomasovce.sk	
Koordinátor tvorby PRO a jeho kontaktné údaje	Mgr. Marcel Šupica, Martina Bútová, 0903 547 601, obec@luborec.sk	
Členovia tímov logistickej podpory	Ing. Dana Gel'hošová Bc. Ľubica Póšová	
Adresa zverejnenia PRO na napr. webovom sídle zadávateľa tvorby stratégie (obcí, miest, VÚC)	<a href="http://www.luborec.sk">www.luborec.sk</a>	
1. ÚVOD - Základné východiská procesu tvorby a obsahu		
1.1. Inštitucionálne východiská (legislatíva, kompetencie, partneri a inštitucionalizované štruktúry partnerstiev)		
1.1.1. Legislatíva upravujúca tvorbu a implementáciu PRO	Zákon č. 539/2008 Z. z o podpore regionálneho rozvoja v znení neskorších predpisov, Metodika a inštitucionálny rámec tvorby verejných stratégií schváleného uznesením vlády SR č. 197/2017 z 26. apríla 2017	
1.1.2. Rozhodovacie kompetencie v oblasti tvorby a implementácie PRO	Obecné zastupiteľstvo Obce Ľuboreč	
1.1.3. Partneri	Dotknutá verejnosť	Občania obce Ľuboreč
	Hlavní aktéri rozvoja	občania, podnikateľské subjekty, správcovia sietí, vodných plôch a vodných tokov, vlastníci nehnuteľností, neziskové organizácie
	Hlavní sociálno-ekonomickí partneri	občania, neziskové organizácie
1.1.4 Inštitucionalizované partnerstvá pre tvorbu a implementáciu PRO	<ul style="list-style-type: none"><li>• ZMON – člen</li><li>• ZMOS – člen</li><li>• Oblastná organizácia cestovného ruchu Turistický Novohrad a Podpoľanie - člen</li><li>• Región Neogradiensis z.p.o.</li><li>• Mikroregión Novohradské podzámčie - člen</li></ul>	



**OBEC ĽUBOREČ**  
**Obecný úrad, Ľuboreč 138, 985 11 Halič**

<b>1.2.Obsahové východiská</b>	
<b>1.2.1.Zdôvodnenie potreby spracovania PRO</b>	Potreba tvorby PRO je daná Zákonom 539/2008 o podpore regionálneho rozvoja, ktorý ukladá obciam povinnosť vypracovávať a aktualizovať PRO podľa potreby. PRO je ťažiskom na napĺňanie vízie ďalšieho smerovania obce. Jeho prostredníctvom bude Obec Ľuboreč uskutočňovať podporu rozvoja na úrovni rozvoja miestnej samosprávy s dôrazom na sociálnu, hospodársku a environmentálnu sféru. Problémom sa javí možná zmena vedenia obce, ktorá by mohla rozbehnutý rozvoj zastaviť svojou nečinnosťou alebo zmenou myslenia. Aj z tohto dôvodu je PRO obce Ľuboreč nevyhnutným strategickým materiálom, ktorý určí jej smerovanie na niekoľko rokov. Vypracovanie PRO je takisto podmienkou pre využitie finančných národných zdrojov ako i zdrojov EÚ.
<b>1.2.2.Definícia územia pre spracovanie PRO a územnej štruktúracie stratégie PRO</b>	Kataster obce Ľuboreč, Okres Lučenec, Banskobystrický kraj
<b>1.2.3.Relevantné vstupy z nadradených programových strategických dokumentov a</b>	Partnerská dohoda, Vízia a stratégia rozvoja Slovenska do roku 2030, Národná stratégia regionálneho a územného rozvoja Slovenskej republiky do roku 2030, Program hospodárskeho a sociálneho rozvoja BBSK, Plán udržateľnej mobility BBSK, Regionálna integrovaná územná stratégia Banskobystrického kraja, Stratégia deinštitucionalizácie systému sociálnych služieb a náhradnej starostlivosti v Slovenskej republike, Program odpadového hospodárstva SR a ďalšie sektorové strategické dokumenty
<b>1.2.4.Informácia o procese participatívnej tvorby PRO</b>	Fáza 1.– Identifikácia potreby a impulzov vypracovania PHRSR a rozhodnutie o začatí prípravných prác – 11/2021 Fáza 2. – Prípravné práce, dotazníkový prieskum, stanovenie predbežnej vízie 12/2021-02/2022 Fáza 3. – Inventarizačná, analytická a prognostická fáza spracovania PHRSR – 03-05/2022 Fáza 4. – Stanovenie vízie, strategického smerovania, priorít a strategických cieľov PHRSR – 05-08/2022 Fáza 5. – Návrh vlastnej stratégie – strategického prístupu, postupu a nástrojov na dosiahnutie vízie a cieľov – 08-10/2022 Fáza 6. – Nastavenie implementácie, financovania, monitorovania a vyhodnocovania PHRSR – 11-12/2022 Fáza 7. – Prerokovanie a schvaľovanie návrhu PHRSR – 01-03/2023



**OBEC ĽUBOREČ**  
**Obecný úrad, Ľuboreč 138, 985 11 Halič**

## **2. ANALYTICKÉ VÝCHODISKÁ**

### **2.1. Zhodnotenie implementácie doterajších stratégií**

Obec Ľuboreč patrí medzi malé obce s nízkym počtom obyvateľov, preto nedisponuje finančnými prostriedkami, ktoré by jej umožňovali rýchly rozvoj. Problémom sa javí aj samotné spolufinancovanie projektov, ktoré býva častou podmienkou výziev na podávanie ŽoNFP.

Obec doposiaľ nemala schválený program rozvoja obce a tak nemala stanovené strategické ciele. Napriek tomu sa jej podarilo získať financie z rozpočtovej rezervy predsedu vlády SR v roku 2019, z európskeho sociálneho fondu a štátneho rozpočtu. Vďaka potenciálu obce, ktorý tkvie v jej geografickej polohe, prírodných pomeroch a kultúrnych tradíciách, je Ľuboreč obľúbeným cieľom turistov a cykloturistov, čo je základnou myšlienkou strategického rozvoja obce.

### **2.2. Kľúčové trendy vývoja, ak by sa stratégia PRO neimplementovala**

Na základe zozbieraných informácií bola vypracovaná trajektória vývoja za predpokladu, že nebudú realizované žiadne opatrenia navrhovanej stratégie PRO, tzv. nulový variant:

- zhoršenie životného prostredia,
- zvýšenie produkcie odpadov, biologicky rozložiteľný odpad často končí v zmesovom komunálnom odpade z dôvodu absencie obecného zberného dvora,
- zhoršenie stavu miestnych komunikácií a chodníkov,
- zvýšenie nehodovosti v dôsledku nevybudovaných chodníkov, resp. chodníkov v zlom technickom stave,
- v dôsledku neriešenia problému s častým výskytom privalových dažďov dôjde k znehodnoteniu majetku a nebude zabezpečená ochrana majetku občanov a obce,
- ďalšie zhoršenie stavu obecných budov,
- zanedbané verejné priestranstvo,
- zhoršená verejná bezpečnosť v obci,
- Zhoršenie kvality života obyvateľov,
- stagnácia celkového počtu obyvateľov ako následok zhoršenia životných podmienok v obci,
- starnutie obyvateľstva a zvyšovanie miery ekonomického zaťaženia produktívnej zložky populácie.

Vzhľadom na preferovaný konzumný spôsob života, najpravdepodobnejší scenár vývoja obce bez implementácie stratégie PRO je znižovanie atraktivity obce pre obyvateľov a pokračovanie negatívnych demografických trendov. Odchod mladých a ekonomicky aktívnych obyvateľov za lepšími a dostupnejšími službami, za lepšími životnými podmienkami, by mohol spôsobiť v najpesimistickejšom prípade zánik obce alebo jej pridruženie k inej obci. Ďalšia otázka vzniká pri riešení problému starostlivosti o seniorov, ktorých počet reálne narastá.

Negatívne by pôsobila zanedbaná obec aj na turistov, ktorí sú pre obec Ľuboreč potencionálnym finančným zdrojom. Návšteva neupravenej a spustnutej obce bez akýchkoľvek služieb, bez atrakcií a





## OBEC ĽUBOREČ

Obecný úrad, Ľuboreč 138, 985 11 Halič

lákadiel rôzneho druhu nie je pre turistov atraktívna, aj napriek prírodným podmienkam, ktoré obec ponúka.

V prípade strategického rozhodovania obecného zastupiteľstva o otázkach riadenia obce, by toto rozhodovanie bolo nekoordinované a chaotické, neprispievalo by k jej rozvoju a spolupráci, prinášalo by skôr úpadok a spory.

### 2.3. Identifikácia vnútorných potenciálov, výziev, limitov a problémov

Pre obec Ľuboreč je charakteristické vidiecke osídlenie s nízkou hustotou zaľudnenia tradične zameraného na poľnohospodárstvo alebo iný spôsob obživy väčšinou prepojený s prírodou a odlišnou sociálnou štruktúrou od mesta. Veľa ľudí žijúcich v meste si čoraz viac uvedomuje, že súčasný spôsob života v meste je dlhodobu neudržateľný. Prináša tlak narcistickej spoločnosti, ktorý podporuje vznik falošných potrieb, pretože ich napĺňanie vyhovuje súčasnej trhovej hospodárskej logike. Tlak vyvíjaný na človeka byť dokonalým, intelektuálnym, sterilným a bezchybným ho núti čoraz častejšie vyhľadávať útočisko v prírode, kde má možnosť spomaliť a žiť spôsobom života, ktorý mu je viac prirodzený. Obec Ľuboreč dokáže ľuďom z mesta takéto podmienky poskytnúť a v tom vidíme jej vnútorný potenciál. Bolo by však naivné myslieť si, že ľudia zvyknutých na 100% občiansku vybavenosť osloví nehostinné a nekultúrne prostredie. Preto je potrebné vytvoriť v obci podmienky, ktoré ľudí z mesta prilákajú na kratšie, či dlhšie obdobie.

Výziev pre takú malú obec, ako je Ľuboreč, je niekoľko. Hlavnou výzvou budú finančné zdroje potrebné na revitalizáciu, renováciu, podporu podnikania v obci, či budovanie rôznych atrakcií. Problémom je slabé podnikateľské zázemie, ktoré by malo byť ťažiskom pre zabezpečenie podmienok pre rozvoj turizmu, cykloturistiky, či dokonca poľovníckej turistiky. V neposlednom rade treba myslieť na to, že seniorov v obci pribúda a je nevyhnutné zabezpečiť starostlivosť o nich.

### 2.4. Analýza východiskovej situácie

#### 2.4.1 ZEMEPISNÁ CHARAKTERISTIKA A PRÍRODNÉ ZDROJE

##### 2.4.1.1 Geomorfologické členenie (poloha) a príroda

Z geografického hľadiska leží obec Ľuboreč na juhu stredného Slovenska na súradniciach 48°18'36"S 19°31'00"E. Územie obce Ľuboreč patrí do Banskobystrického kraja do regiónu Novohrad. Jej územie susedí s obcami Lentvora, Praha Lehôtka, Mašková, Halič, Veľká nad Ipľom, Ľuboriečka, Dolná Strehová, Závada a Pravica. V zmysle regionálneho geomorfologického členenia (Mazúr – Lukniš, 1986) prináleží katastrálne územie obce Ľuboreč do Alpsko-himalájskej sústavy, posústavy Karpaty, subprovincie Vnútorných západných Karpát. Zasahuje do dvoch oblastí. Severná časť územia prináleží do oblasti Slovenské stredohorie a jej geomorfologického celku Ostrôžky. Južná časť patrí do geomorfologickej oblasti Lučenecko-košická zníženina a jej celku Juhoslovenská kotlina, ktorý sa člení v území na dva podcelky. Väčšina územia spadá do podcelku Ipľská a časti Pôtorská pahorkatina.

Obec sa rozprestiera v nadmorskej výške od 204 m do 716 m (kóta Lysec), pričom jej stred leží v nadmorskej výške 250 m n. m. Prevažnú časť hodnoteného územia zaberajú súvislé lesné komplexy ležiace v severnej časti. Južná kotlinová časť územia je poľnohospodársky využívanou krajinou a nachádza sa na nej aj vodná nádrž Ľuboreč.



## OBEC ĽUBOREČ

Obecný úrad, Ľuboreč 138, 985 11 Halič

Obec je známa od roku 1271 ako Lyberchen. Patrila hradu Šomoška. V roku 1554-1594 ju okupovali Turci (sečiansky sandžak), potom bola rozdelená medzi Divínske a Modrokamenské panstvo. V roku 1828 mala 69 domov a 585 obyvateľov. Väčšinou sa zaoberali poľnohospodárstvom a chovom dobytká. Podľa povesti názov Ľuboreč dostala od istého cudzinca, ktorý obcou prechádzal a povedal vtedajším obyvateľom: "Ľudia, vy máte ľúbu reč...". Ďalšia skupina ľudí tvrdí, že názov obce "Ľuboreč" sa odvodzuje od potoka s názvom "Riečka", ktorý ale obcou nepreteká. Potok tečúci obcou sa volá "Ľuborečský potok".

Mapa č. 1 Poloha obce Ľuboreč v rámci Slovenska



Zdroj: Územný plán obce Ľuboreč

Z administratívneho hľadiska je obec začlenená do okresu Lučenec a Banskobystrického samosprávneho kraja. Nachádza sa cca 15 km od okresného mesta Lučenec a od Banskej Bystrice je vzdialená 84 km. Čo sa týka dopravnej polohy obce, jej územím prechádza štátna cesta I/75 Lučenec – Veľký Krtíš a leží cca 15 km od hlavnej cesty E58, ktorá spája Lučenec a Banskú Bystricu. Vlakové spojenie v obci nie je možné a pre občanov obce Ľuboreč slúži medzimestská autobusová doprava, s obojsmernou zastávkou na ceste I/75. Denne prechádza cez obec 15 spojov v každom smere. Počas školského roku 1 spoj zachádza do obce.

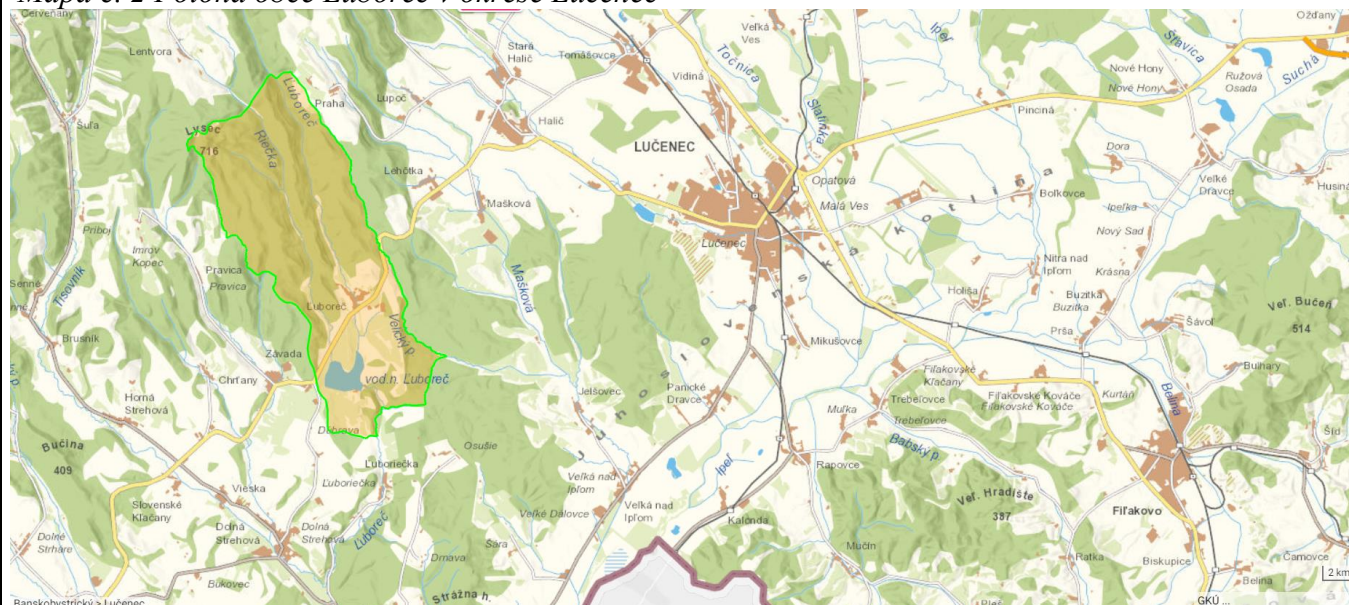
Katastrálne územie obce má rozlohu 3 167ha a nachádza sa v ňom Územie európskeho významu Ľuborečské dubiny s označením SKUEV0956.



## OBEC ĽUBOREČ

Obecný úrad, Ľuboreč 138, 985 11 Halič

Mapa č. 2 Poloha obce Ľuboreč v okrese Lučenec



<https://zbgis.skgeodesy.sk/>

Celé územie obce Ľuboreč prináleží do teplej klimatickej oblasti s priemernými ročnými teplotami vzduchu od 8,5° do 10,5°C. Najteplejšia je južná, pahorkatinná časť územia. Vzhľadom na rozdiel nadmorských výšok v území (502 m) sú hodnoty v najvyšších polohách kóty Lysec o 2°C nižšie. Najteplejším mesiacom je júl a najchladnejším mesiacom január. Priemerný ročný úhrn zrážok v kotlinovej časti územia dosahuje okolo 650 mm, so stúpajúcou nadmorskou výškou sa úhrn zvyšuje a v najvyššej časti riešeného územia dosahuje vyše 700 mm. Podľa ročného chodu zrážok je najdaždivejším mesiacom jún, najsuchším apríl.

Tieto podmienky umožňujú rast teplomilnej flóry. Je veľmi rôznorodá a pestrá, od skorej jari do neskorej jesene. V nižších polohách prevládajú dubovo-cerové lesy, dubovo-hrabové lesy karpatské (najčastejšie ide o dub cerový, javor poľný, hrab obyčajný, čerešňa vtáčia, hloh jednosemenný, jarabina brekyňová, javor tatársky, ruža šipová, slivka trnková, hruška planá, mednička jednokvetá, mrvica lesná, lipnica úzkolistá, lipnica hájna, ostrica Pairaeiho, čerkáč peniažtekový, lýrovka obyčajný, zbehovec plazivý, zbehovec ženevský, šalátovka múrová, fialka srstnatá, fialka Rivinova, horčiak pieprový a mnoho iných), v najvyšších polohách bukové a jedľovo-bukové kvetnaté lesy (ako napríklad buk lesný, dub zimný, hrab obyčajný, javor poľný, jaseň štíhly, javor mliečny, javor horský, čerešňa vtáčia, lieska obyčajná bršlen bradavičnatý, slivka trnková, ostružina, mednička jednokvetá, mrvica lesná).

Lesy sú predovšetkým hospodárske 96,52% a zvyšok ochranné 3,48% (zdroj: [www.beiss.sk](http://www.beiss.sk)). Na území obce leží Územie európskeho významu Ľuborečské dubiny. Predstavuje súvislé lesné komplexy teplomilných lesov s dominantným zastúpením dubov. Okrem biotopov európskeho významu, ktoré sú predmetom ochrany SKUEV0956, sa v území vyskytujú aj viaceré biotopy a druhy národného významu. Pozostáva z dvoch plôch, do územia obce zo západu zasahuje iba jedna z nich, druhá je v kontakte s katastrálnym územím obce Ľuboreč na východe územia.

Charakteristické pre túto oblasť sú hlavne teplomilné skupiny hmyzu. Z chrobákov sa tu vyskytuje napr. fúzač veľký a kováčik fialový. Typickými zástupcami stavovcov sú napríklad z obojživelníkov skokan štíhly, salamandra škvrnitá, z plazov užovka stromová. Vtáky sú druhovo najbohatšia skupina



## OBEC ĽUBOREČ

Obecný úrad, Ľuboreč 138, 985 11 Halič

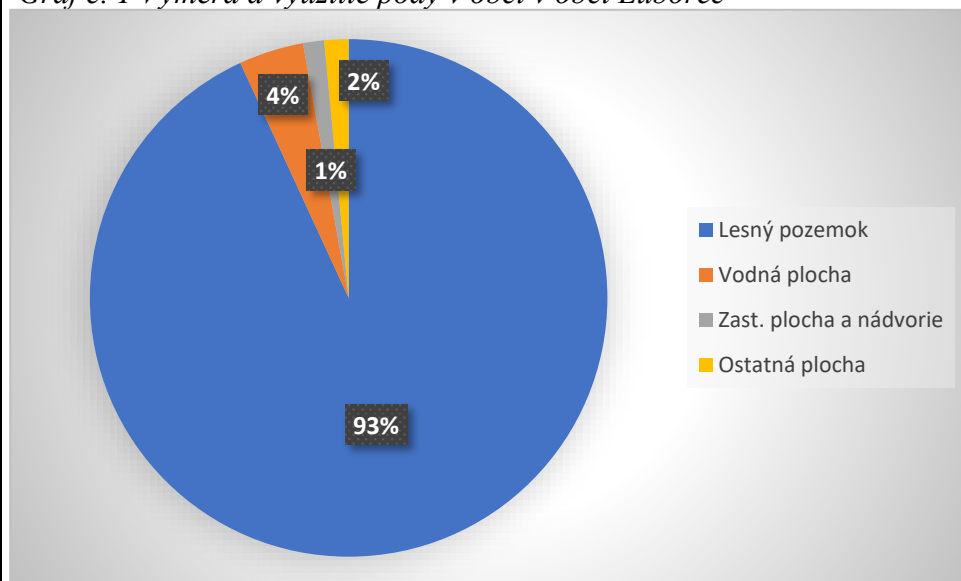
stavovcov v lesoch a zastúpené sú druhmi d'ateľ bielochrbtý, haja červená, žlna zelená, vlha obyčajná, či sojka obyčajná. Z cicavcov patria k typickým druhom v dubových lesoch napr. piskor obyčajný, či veverica obyčajná, liška obyčajná, jazvec lesný, z veľkých druhov kopytníkov sú to jeleň lesný, srnec lesný, diviak lesný. Zo šeliem sú zastúpené druhy kuna lesná, mačka divá, vzácne vlk dravý a tchor tmavý. Na podzemné priestory je viazaný výskyt netopierov, napríklad podkovára malého v Tatárskych pivniciach. Pre trávne porasty sú typické druhy bažant obyčajný, straka obyčajná, vrabec poľný, vrana obyčajná, havran čierny. Vodné biotopy sú typickým prostredím hlavne pre ryby a bezstavovce, no ich brehové porasty sú významné aj pre iné skupiny živočíchov. Sezónne sú početné obojživelníky: ropucha obyčajná a skokany, z plazov je charakteristickým zástupcom užovka obyčajná. Na poliach a okrajoch lesov sú zastúpené zajace, hraboše, jarabice a bažanty.

### 2.4.2 VÝMERA OBCE A VYUŽITIE PÔDY

Od roku 2015 je výmera a využitie pôdy zmenená len minimálne v prospech zastavanej plochy. Celková výmera obce je 3 166,9013ha. Z nej najväčšiu časť tvorí nepoľnohospodárska pôda – konkrétne lesné pozemky (71%). Druhú najväčšiu zložku tvoria trávnaté porasty (12%). Najmenšiu časť povrchu obce tvoria ovocné sady (0,04 %).

Vlastníctvo a správa pôdy: 3% pôdy vlastní Slovenská republika.

Graf č. 1 Výmera a využitie pôdy v obci v obci Ľuboreč



Zdroj: <http://datacube.statistics.sk/>, vlastné spracovanie

Veľkosť katastrálneho územia obce Ľuboreč sa v sledovanom období nemenila, minimálne zmeny nastali vo využití pôdy. Toto sa od roku 2015 zmenilo mierne v prospech nepoľnohospodárskej pôdy, konkrétne pri zastavaných plochách. Poľnohospodárskej pôdy v roku 2021 je o 1737m<sup>2</sup> menej ako v roku 2015. Celková výmera katastra obce je 31 669 013 m<sup>2</sup>. Z nej najväčšiu časť tvorí poľnohospodárska pôda – konkrétne v roku 2021 orná pôda (45,08%). Najväčšiu časť z celej výmery podľa využitia pôdy tvoria





**OBEC ĽUBOREČ**  
**Obecný úrad, Ľuboreč 138, 985 11 Halič**

lesné pozemky 71,16%, naopak najmenšiu časť povrchu obce tvoria ovocné sady (0,05 %). Od roku 2015 vzrástlo množstvo nepoľnohospodárskej pôdy o 1737 m<sup>2</sup>.

Vlastníkmi pôdy sú viaceré menšie podnikateľské subjekty a fyzické osoby, najväčším vlastníkom a obhospodarovateľom pôdy je Adosfarm, s.r.o. Banská Bystrica.

*Tabuľka č. 5 Výmera územia*

Celková výmera územia obce (v m <sup>2</sup> )							
	2015	2016	2017	2018	2019	2020	2021
<b>Poľnohospodárska pôda</b>	<b>7 467 997</b>	<b>7 466 745</b>	<b>7 465 536</b>	<b>7 465 292</b>	<b>7 466 260</b>	<b>7 466 260</b>	<b>7 466 260</b>
z toho: - orná pôda	3 367 123	3 365 044	3 361 995	3 361 995	3 361 995	3 361 995	3 361 995
- chmeľnica	0	0	0	0	0	0	0
- vinica	15 048	15 048	15 048	15 048	15 048	15 048	15 048
- záhrada	242 537	242 537	242 537	242 569	2 420 537	242 537	242 537
- ovocný sad	14 777	14 777	14 777	14 777	14 777	14 777	14 777
- trvalý trávny porast	3 826 974	3 828 053	3 831 147	3 830 903	3 831 903	3 831 903	3 831 903
<b>Nepoľnohospodárska pôda</b>	<b>24 201 016</b>	<b>24 202 268</b>	<b>24 203 477</b>	<b>24 203 721</b>	<b>24 202 753</b>	<b>24 202 753</b>	<b>24 202 753</b>
z toho: - lesný pozemok	22 536 775	22 536 775	22 536 775	22 536 775	22 536 775	22 536 775	22 536 775
- vodná plocha	980 359	980 359	980 359	980 359	980 359	980 359	980 359
- zast. plocha a nádvorie	317 843	318 295	319 777	320 091	320 152	320 294	320 320
- ostatná plocha	365 299	365 325	365 467	366 496	365 467	365 325	365 299
<b>Celková výmera</b>	<b>31 669 013</b>	<b>31 669 013</b>	<b>31 669 013</b>	<b>31 669 013</b>	<b>31 669 013</b>	<b>31 669 013</b>	<b>31 669 013</b>

Zdroj: <http://datacube.statistics.sk/>

## 2.4.3 DEMOGRAFICKÝ VÝVOJ

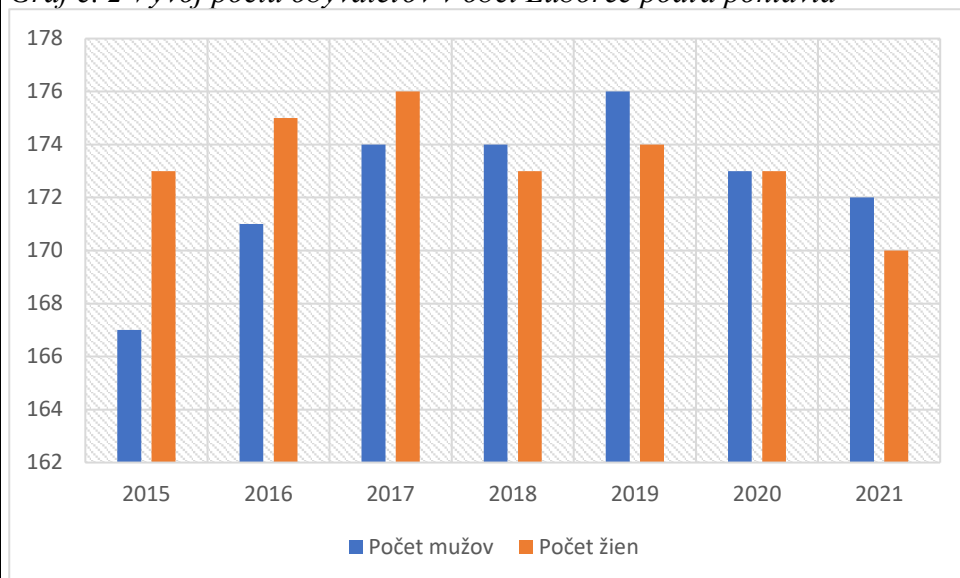
### 2.4.3.1 Stav a vývoj počtu obyvateľstva

Obec Ľuboreč patrí z hľadiska počtu obyvateľov do skupiny malých obcí. Demografický vývoj má charakteristiku obecnej komunity. Vývoj počtu obyvateľov v posledných siedmich rokoch je relatívne pozitívny. V čase sa menil vplyvom migrácie ako aj prirodzeného prírastku/úbytku obyvateľstva, avšak k 31.12.2021 mala Ľuboreč o 2 obyvateľov viac ako na konci roka 2015. Ako môžeme vidieť v grafe č.2, pomer počtu žien a mužov v čase, mierne kolíše. Štruktúra obyvateľstva obce v členení podľa pohlavia je charakteristická pre vidiecku populáciu na Slovensku, kde počet žien počas väčšiny pozorovaného obdobia mierne prevyšuje počet mužov. Toto však neplatí práve v poslednom sledovanom roku, kedy počet žien prevyšuje počet mužov o 2.



**OBEC ĽUBOREČ**  
Obecný úrad, Ľuboreč 138, 985 11 Halič

Graf č. 2 Vývoj počtu obyvateľov v obci Ľuboreč podľa pohlavia



Zdroj: <http://datacube.statistics.sk/>, vlastné spracovanie

Tabuľka č. 6 Vývoj počtu obyvateľstva v obci

Kategórie	2015	2016	2017	2018	2019	2020	2021
Počet obyvateľov	340	346	350	347	350	346	342
Počet mužov	167	171	174	174	176	173	172
Počet žien	173	175	176	173	174	173	170

Zdroj: <http://datacube.statistics.sk/>

Na rozbor najjednoduchších demografických ukazovateľov v obci Ľuboreč máme k dispozícii údaje o prírastku / úbytku obyvateľstva za roky 2015 – 2021. K 31.12.2015 mala obec 340 obyvateľov.

Vývoj ukazovateľa prirodzeného prírastku obyvateľstva v obci je v sledovanom období vyrovnaný. Počet živonarodených obyvateľov prekročil počet zomrelých v obci len v rokoch 2015 a 2017, a to maximálne o štyroch obyvateľov. Za sledované obdobie sa v obci narodilo spolu 25 a zomrelo 27 obyvateľov, pričom priemer na 1 rok bol 3,57 narodených a 3,86 zomrelých. Prirodzeným pohybom obyvateľstva (natalita a mortalita) sa ich celkový počet za sledované obdobie znížil o 2.

Pri analýze mechanického pohybu obyvateľstva sa pozornosť sústreďuje predovšetkým na migračný pohyb (migrácia = sťahovanie). Celkový počet prisťahovaných za sledované obdobie je 56 a vysťahovaných 47 obyvateľov. Celkový efekt je pozitívny, migráciou sa počet obyvateľov v obci zvýšil o 9.

V januári 2022, na základe zverejnených výsledkov SODB 2021 Štatistický úrad SR aktualizoval stav obyvateľov k 1. 1. 2021, ktorý je základom pre bilancovanie každoročných počtov obyvateľstva v obciach SR. Podľa tejto aktualizácie mala obec Ľuboreč k 1.1.2021 348 (nie 346) obyvateľov.

Celkový prírastok obyvateľstva za sledované obdobie je +7.



**OBEC ĽUBOREČ**  
Obecný úrad, Ľuboreč 138, 985 11 Halič

Tabuľka č. 7 Pohyb obyvateľstva

Kategórie	2015	2016	2017	2018	2019	2020	2021
Narodení	4	5	6	3	1	2	4
Zomretí	2	6	2	4	4	3	6
<b>Úbytok/prírastok</b>	<b>2</b>	<b>-1</b>	<b>4</b>	<b>-1</b>	<b>-3</b>	<b>-1</b>	<b>-2</b>
Priťahovaní	11	12	8	5	8	6	6
Vysťahovaní	6	5	8	7	2	9	10
<b>Migračné saldo</b>	<b>5</b>	<b>7</b>	<b>0</b>	<b>-2</b>	<b>6</b>	<b>-3</b>	<b>-4</b>
<b>Celkový prírastok/úbytok</b>	<b>7</b>	<b>6</b>	<b>4</b>	<b>-3</b>	<b>3</b>	<b>-4</b>	<b>-6</b>

Zdroj: <http://datacube.statistics.sk/>

#### 2.4.3.2 Veková štruktúra obyvateľstva

Veková štruktúra obyvateľstva patrí medzi základné demografické charakteristiky každej populácie. Je obrazom demografických procesov z minulosti aj obrazom budúceho vývoja spoločnosti. Vývoj vekovej štruktúry obyvateľstva sa dotýka všetkých, je to komplexný demografický jav.

Pre demografický vývoj je vo všeobecnosti charakteristický znižujúci sa prirodzený prírastok obyvateľstva a starnutie populácie. Ako je zrejmé z tabuľky č. 8, uvedený vývoj nie je charakteristický pre obec Ľuboreč. Z dostupných údajov z rokov 2015-2021 vidíme, že v obci prevládajú obyvatelia v produktívnom veku, ktorí tvorili v r. 2021 až 70,5% z celkového počtu obyvateľov a možno konštatovať, že tento podiel je od roku 2015 pomerne stabilný. Pozitívne je aj to, že druhou najpočetnejšou zložkou obyvateľstva v obci sú obyvatelia v predproduktívnom veku (17,5%) a až na treťom mieste (12%) sú obyvatelia nad 65 rokov života.

Index starnutia (počet osôb v poproduktívnom veku (65+) k osobám v predproduktívnom veku (0-14) v obci, dosiahol v roku 2021 hodnotu 68,33%, čo je ale v porovnaní s indexom starnutia SR za rok 2020 (107,34%) relatívne priaznivé. Na jedného mladého, predproduktívneho obyvateľa pripadá v obci Ľuboreč 0,68 obyvateľa v poproduktívnom veku. Obyvateľstvo v obci síce nestarne, ale obnova generácie je pomalá a nezabezpečuje prirodzenú reprodukciu obyvateľstva.

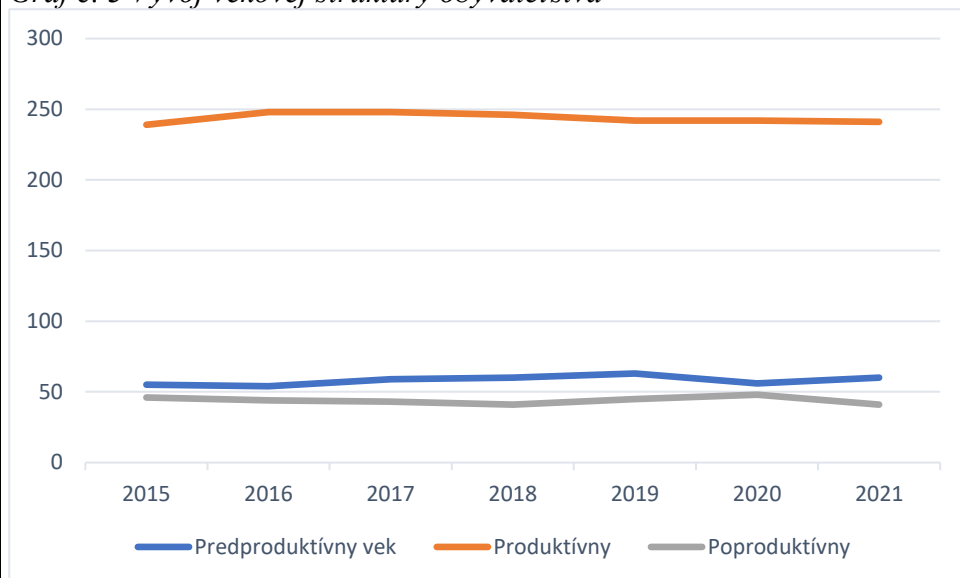
Tabuľka č. 8 Veková štruktúra obyvateľstva

Kategórie	2015	2016	2017	2018	2019	2020	2021
Predproduktívny vek	55	54	59	60	63	56	60
Produktívny	239	248	248	246	242	242	241
Poproduktívny	46	44	43	41	45	48	41
<b>Ukazovatele</b>							
Index starnutia ekonomický	83,64	81,48	72,88	68,33	71,43	85,71	68,33
Index ekonomického zaťaženia	42,26	39,52	41,13	41,06	44,63	42,98	41,91
Index závislosti I.	23,01	21,77	23,79	24,39	26,03	23,14	24,9
Index závislosti II.	19,25	17,74	17,34	16,67	18,6	19,83	17,01

Zdroj: <http://datacube.statistics.sk/>



Graf č. 3 Vývoj vekovej štruktúry obyvateľstva



Zdroj: <http://datacube.statistics.sk/>, vlastné spracovanie

#### 2.4.3.3 Národnostná štruktúra obyvateľstva

Národnosťou sa rozumie príslušnosť osoby k národu, národnostnej menšine alebo etnickej menšine. Pre určenie národnosti nie je rozhodujúca materinská reč, ani reč, ktorú občan prevažne používa alebo lepšie ovláda, ale jeho vlastné rozhodnutie o príslušnosti k národu, národnostnej menšine alebo etnickej menšine. Národnostne možno považovať obec Ľuboreč za etnograficky vyrovnanú, nakoľko podľa údajov posledného sčítania ľudu z roku 2021 je podiel slovenskej národnosti 91,95%, ostatné národnosti považujeme za minoritné. V obci žije 9 obyvateľov rómskej, 5 maďarskej, 2 českej a po 1 ruskej a anglickej národnosti. U 10 obyvateľov nebola zistená národnosť.

Tabuľka č. 9 Národnostné zloženie obyvateľstva

Národnosť	%
Slovenská	91,95
Nezistené	2,57
Maďarská	1,44
Rómska	2,87
Česká	0,57
Ruská	0,29
Anglická	0,29
Ostatné	0,28

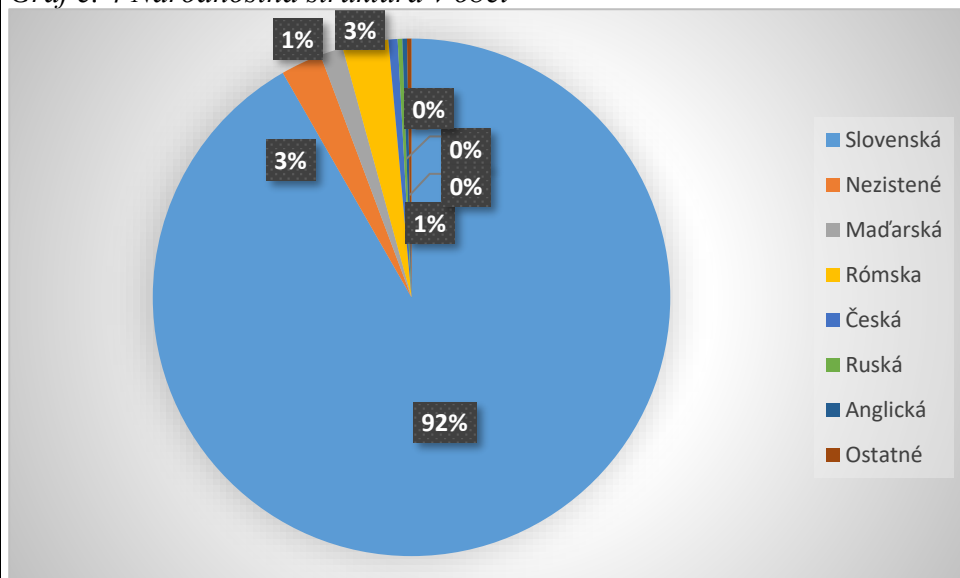
Zdroj: SOBD 2021





**OBEC ĽUBOREČ**  
Obecný úrad, Ľuboreč 138, 985 11 Halič

Graf č. 4 Národnostná štruktúra v obci



Zdroj: SOBD 2021, vlastné spracovanie

#### 2.4.3.4 Náboženská štruktúra obyvateľstva

Podľa údajov zo SOBD 2021 v obci prevažuje rímskokatolícke vierovyznanie, ku ktorému sa hlási 138 obyvateľov, druhou najpočetnejšou skupinou sú obyvatelia evanjelického vierovyznania v počte 89 obyvateľov. Bez náboženského vyznania je až 96 obyvateľov.

Tabuľka č. 10 Obyvateľstvo podľa vierovyznania

Vierovyznanie	%
Rímskokatolícke	39,66
Evanjelická cirkev augsburského vyznania	25,57
Bez vyznania	27,59
Nezistené	4,02
Kresťanské zbory	0,86
Gréckokatolícka cirkev	0,57
Ad Hoc hnutia	0,57
Iné	0,57
Pravoslávna cirkev	0,29
Cirkev adventistov siedmeho dňa	0,29

Zdroj: <http://datacube.statistics.sk/>, SOBD 2011



## OBEC ĽUBOREČ

Obecný úrad, Ľuboreč 138, 985 11 Halič

V obci sa nachádza starobylý evanjelický kostol. Miestny evanjelický kostol (*Obrázok č.1, Zdroj: <https://www.luborec.sk/obec-2/fotogaleria/evanjelicky-kostol/evanjelicky-kostol-11sk.html>*) bol postavený v 15. storočí. V blízkosti kostola sú viditeľné stopy niekdajšieho kláštora, ktorý bol zničený v 15. storočí. Pôvodný ráz starobylého kostola je veľmi zmenený. Veža je posledná prístavba. Existujú tu badateľné stopy pôvodného gotického slohu (sakristia a malé oblôčiky). Stavba chrámu je kamenná s rozmermi 22m x 7 m. Vnútro je opatrené piliermi. Chór je na západnej strane, oltár na východnej. Pri obnovovaní kostola v roku 1899 došlo k cenným objavom. Pod vrstvou opadnutej omietky boli objavené farebné obrazy. Maďarský učenec, archeológ Dr. Gerze, ktorý prvý oceňoval a študoval zachovalé nástenné maľby, označil ich vznik na sklonku 14. storočia alebo na začiatok 15. storočia. V obrazoch možno jasne spoznať nasledujúcich apoštolov: na strane okolo oltára je vyobrazený Ondrej, Matej, Bartolomej a neznáma postava. Na strane južnej Tomáš, Matúš, Filip a opäť neznáma postava, ďalej Ján a Peter.



Na východnej strane je vyobrazené "Navštívenie Panny Márie". Panna Mária kľáči na obnôžke, na ktorej otvorená kniha s latinským nápisom "fiat mihi secundum verbum tuum".

*Obrázok č. 2*



Pri malom úzkom oblôčku oproti tomuto obrazu je zobrazený anjel nesúci kríž v ruke s nadpisom "Ave Maria". Na západnej strane je zobrazené narodenie Ježišovo, Traja králi a korunovanie Márie za kráľovnú nebies. Pri schodoch vedúcich na kazateľnicu je zobrazená jedna ženská a jedna mužská postava. Nad ich hlavami sa nachádza zobrazený závitok s nejasným textom. Pri kazateľnici je opäť zobrazená Mária s mŕtvym Ježišom sňatým z kríža.

*Zdroj: [www.sk.wikipedia.org](http://www.sk.wikipedia.org)*

### 2.4.3.5 Vzdelanostná štruktúra obyvateľstva

Vzdelanostná štruktúra obyvateľstva delí populáciu podľa výšky dosiahnutého vzdelania. Vzdelané obyvateľstvo (na každom stupni) je viac informované, rýchlejšie sa zapája do pracovného procesu, skôr nachádza riešenia aj z krízových situácií, je ochotné meniť zamestnania. Vzdelanostná štruktúra obyvateľstva dáva predpoklad k ekonomickému rozvoju obce, vytvára možnosti na trhu práce a ovplyvňuje hospodársku aktivitu obce, najmä záujem o samotné podnikanie. V obci Ľuboreč je vzdelanostná úroveň v porovnaní s ukazovateľmi za SR menej priaznivá. Podľa SODB 2021 najviac

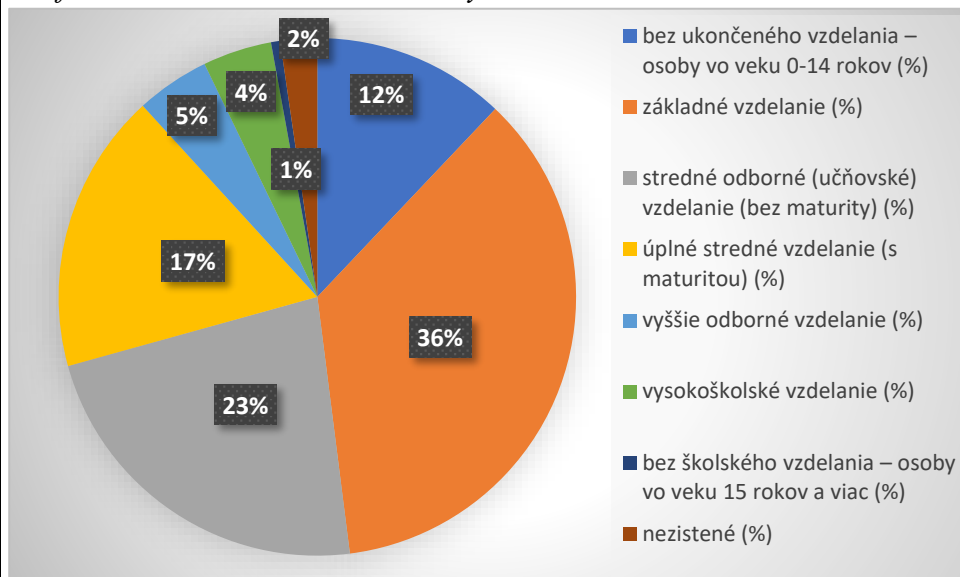


## OBEC ĽUBOREČ

Obecný úrad, Ľuboreč 138, 985 11 Halič

obyvateľov obce má ukončené základné školské vzdelanie 125. Úplné učňovské alebo stredné vzdelanie bez maturity 79 obyvateľov a vysokoškolské vzdelanie má iba 15 obyvateľov obce.

Graf č. 5 Vzdelanostná štruktúra obyvateľstva



Zdroj: <http://datacube.statistics.sk/>, vlastné spracovanie

Vzdelanostná úroveň obyvateľstva je jednou z najväčších slabín obce. Všetky ukazovatele sú hlboko pod celoslovenským, ale aj regionálnym priemerom. Táto vzdelanostná štruktúra je nevyhovujúca pre momentálne potreby trhu práce, najmä po jej silnej orientácii na vedomostnú spoločnosť a využívanie informačno-komunikačných technológií. Aj keď sa situácia môže zmeniť u detí, problémom zostáva dospelé obyvateľstvo, ktoré by potrebovalo zvýšenie vzdelanostnej úrovne k tomu, aby sa mohla znížiť nezamestnanosť. Chýba systém celoživotného vzdelávania.

Dotazníkového prieskumu sa zúčastnilo 47,6% obyvateľov so stredoškolským vzdelaním s maturitou, 19% bez maturity, 19% vysokoškolského vzdelania 2. stupňa, 9,5% so základným vzdelaním a 4,8% s vysokoškolským vzdelaním 1. stupňa.

## 2.4.4 TRH PRÁCE

### 2.4.4.1 Nezamestnanosť

Vysoká miera nezamestnanosti v regióne zaradila okres Lučenec medzi najmenej rozvinuté okresy. Počet nezamestnaných ako aj miera nezamestnanosti v obci Ľuboreč malo za obdobie 2015 - 2018 klesajúcu tendenciu, avšak nemožno ju ani zďaleka považovať za priaznivú. V roku 2020 nezamestnanosť stúpila a miera nezamestnanosti v obci dosiahla 9,25%. Je to viac v porovnaní s mierou nezamestnanosti na Slovensku v tom istom roku (december 2020 7,57%), ale menej v porovnaní s mierou nezamestnanosti v okrese (december 2020 12,03%). V roku 2021 bolo v obci o 9 evidovaných uchádzačov o zamestnanie menej. Ponuka pracovných miest v obci nie je postačujúca, obyvatelia svoju situáciu riešia dochádzaním za prácou do Lučenca, resp. okolitých obcí.



**OBEC ĽUBOREČ**  
Obecný úrad, Ľuboreč 138, 985 11 Halič

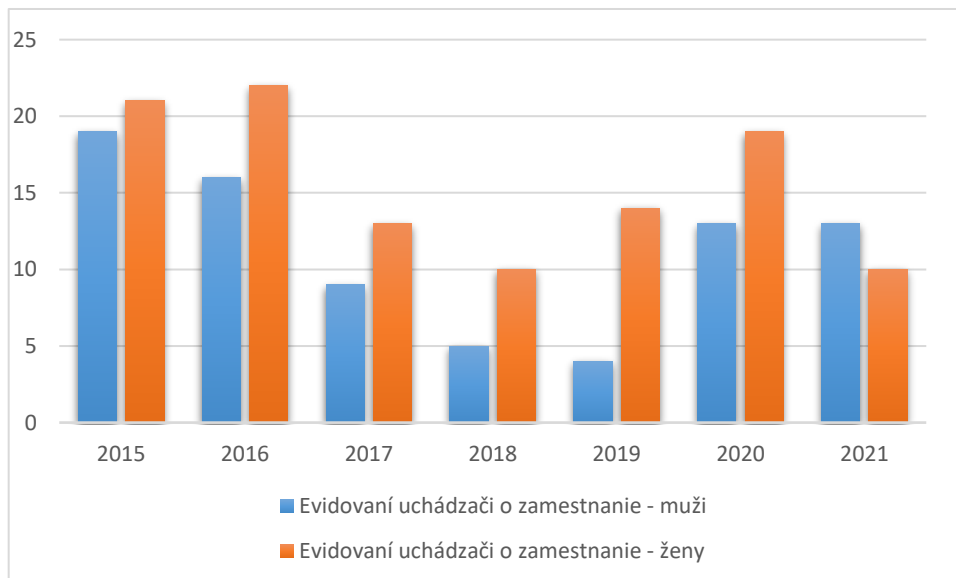
Tabuľka č. 11 Nezamestnanosť v obci

Pohlavie	2015	2016	2017	2018	2019	2020	2021
Evidovaní uchádzači o zamestnanie - muži	19	16	9	5	4	13	13
Evidovaní uchádzači o zamestnanie - ženy	21	22	13	10	14	19	10
<b>Spolu</b>	<b>40</b>	<b>38</b>	<b>22</b>	<b>15</b>	<b>18</b>	<b>32</b>	<b>23</b>

Zdroj: [www.upsvr.gov.sk/statistiky](http://www.upsvr.gov.sk/statistiky)

V grafe č. 6 môžeme sledovať vývoj nezamestnanosti z hľadiska ekonomicky aktívnej ženskej a mužskej populácie v obci. Muži oveľa častejšie nachádzajú zamestnanie ako ženy, čo potvrdzuje aj všeobecný trend na Slovensku.

Graf č. 6 Nezamestnanosť



Zdroj: [www.upsvr.gov.sk/statistiky](http://www.upsvr.gov.sk/statistiky), vlastné spracovanie

Z respondentov dotazníkového prieskumu je 55% zamestnaných, po 10% invalidní dôchodcovia, matky na materskej alebo rodičovskej dovolenke a študenti, po 5% respondentov sú aktuálne nezamestnaní, opatrujú osoby ZŤP alebo sa živia ako podnikatelia. Z aktuálne zamestnaných obyvateľov, ktorí sa zúčastnili dotazníkového prieskumu, dochádza až 69,2% za prácou do mesta, pričom na cestovanie využívajú väčšinou auto (až 80% z nich). 30,8% pracuje v obci alebo susednej obci. Väčšina obyvateľov je s frekvenciou autobusových spojov spokojná, no niektorí by uvítali viac večerných, resp. nočných spojov, ktorými by sa mohli dostať domov z poobedných smien. Niektorí z opýtaných absolvovali doplnkové kurzy, ako napríklad barmanský, opatrovateľský či záchranársky.



## **2.4.5 EKONOMICKÝ ROZVOJ (ekonomika)**

### **2.4.5.1 Obecný rozpočet**

Základným nástrojom finančného hospodárenia obce bol rozpočet obce na rok 2020. Obec ho zostavila podľa ustanovenia § 10 odsek 7 zákona č.583/2004 Z.z. o rozpočtových pravidlách územnej samosprávy a o zmene a doplnení niektorých zákonov v znení neskorších predpisov.

Obec hospodári s príjmami 123 890€. Najväčšiu časť týchto príjmov tvoria príjmy z daní fyzických osôb a daňové príjmy. Druhú najvýraznejšiu zložku príjmovej časti rozpočtu tvoria dane z nehnuteľností a tretiu transfery.

### **2.4.5.2 Malé a stredné podnikanie, samostatne hospodáriaci roľníci**

Dôležitými faktormi pre ekonomický rozvoj obce sú taktiež podmienky pre rozvoj podnikania v obci a podnikateľské aktivity súkromného sektoru. Priamo v obci sa podnikanie sústreďuje predovšetkým do činnosti fyzických osôb zameraných na podnikanie v oblasti obchodu a služieb, poľnohospodárstva a stavebných činností. V obci sa nachádza jeden obchod s potravinami.

V obci pôsobí ku dňu 31.12.2021 celkom 13 registrovaných podnikateľských subjektov, z toho 6 sú živnostníci. Subjektov registrovaných v Obchodnom registri SR je 7, ide o spoločnosti s ručením obmedzeným.

### **2.4.5.3 Cestovný ruch**

Obec Ľuboreč nie je v súčasnosti významným centrom cestovného ruchu, avšak má predpoklady pre rozvoj turizmu a rekreácie.

Prilákať turistov môže predovšetkým vodná nádrž Ľuboreč, ktorá sa nachádza v jej katastrálnom území. Plocha vody je 800 000 m<sup>2</sup> s hĺbkou 3,1 – 15m. Vodná nádrž bola vybudovaná za účelom ochrany pred povodňami a taktiež sa využíva ako rekreačná oblasť a pre rybolov.

Ďalšou vyhladávanou atrakciou sú tatárske pivnice nachádzajúce sa v lese za obcou. Ide o tajomné, prastaré miesto - tatárske pivnice vytesané do pieskovca. Hovorí sa, že pred 400 rokmi, v čase tatárskych nájazdov, slúžili ako úkryt. V lese boli pôvodne tri takéto pivnice, no v súčasnosti sú už len dve. Tretia, a zrejme i najväčšia, bola zasypaná pri bombardovaní počas druhej svetovej vojny. Zaujímavosťou je, že na stenách pivníc sa nachádzajú rytiny, ktorých tajomstvo však ešte odhalené nebolo. Pivnice sa nachádzajú asi kilometer od obce Ľuboreč a dovedie vás k nim pohodlná lesná cesta. Orientáciu v teréne vám uľahčia aj informačné tabule. Lesná cesta je ideálna aj pre cyklistov.

Nevysoký vrch Lysec ležiaci v chotári obce Ľuboreč je vyhasnutou sopkou a patrí k turisticky atraktívnejším lokalitám pohoria Ostrôžky. Okrem peknej prírody a výhľadom na roztrúsené malebné dedinky v okrese Lučenec, oplýva aj kúskom zaujímavej histórie. Vo vrcholovej časti sa nachádzajú zaujímavé skalné útvary vulkanického pôvodu. Vzhľadom na čiastočné zalesnenie, je výhľad na Ipeľskú kotlinu až do Maďarska možný iba zo svahov pod vrcholom. Vrchol však ukrýva pozostatky pravekého hradiska vo forme okružného valu, ktorý svedčí o osídlení ľudmi kyjatickej kultúry z mladšej doby bronzovej. Ďalšou zaujímavosťou vrchu Lysec je aj prieskumná banská štôľňa s dĺžkou približne 150 m





## OBEC ĽUBOREČ

Obecný úrad, Ľuboreč 138, 985 11 Halič

nachádzajúca sa pod vrchom. V tejto štôlni počas zimných mesiacov prebývajú netopiere a zo zeme vyrastajú zaujímavé ľadové cencúle. Vstupný otvor do štôlny sa nachádza v blízkosti viditeľnej lesnej cesty, avšak oficiálny turistický chodník k nej nevedie. Na Lysec je možné sa dostať po modrej turistickej trase z mesta Lučenec (cca 11 km).

Vidiecke prostredie je vhodné na oddych od rušného mestského spôsobu života, psychickú regeneráciu a rozptýlenie od každodenného stresu. Myšlienka rozvoja agroturizmu a turizmu nie je obci Ľuboreč nová a vyplýva z jej prirodzených daností.

Potenciál vidíme aj v poľovníckej turistike, ktorá je čoraz viac žiadaná. Možné formy sú jednak individuálna poľovačka, spoločná poľovačka a pozorovanie zveri.

Cyklistami a turistami sú využívané viaceré trasy. Obcou prechádza oficiálna cyklotrasa: 35km dlhá Ľuboreč – Ábelová – Polichno – Lentvora – Ľuboriečka – Stará Halič – Veľká nad Ipľom – Trenč – Lupoč – Nedelište po ceste III. Triedy 19km, nespevnenej ceste 13,5km, uliciach 1,68km a neklasifikovaná cesta 1,1km.

Medzi významné osobnosti obce patrí Ján Benedikti Blahoslav, ktorý sa usiloval anonymne postaviť na obranu časomier v našej poézii, ďalej to boli Daniel Maróthy, Elena Maróthy – Šoltéssová, Ema Goldpergerová, ktorá patrí medzi prvých slovenských etnografov, pôsobila v Národnom múzeu v Martine, kde spravovala národopisné a iné zbierky, Dr. Juraj Slávik, Ján Hrk - hudobný skladateľ a Svetozár Králik - akademický maliar.

V obci absentujú možnosti ubytovania, rovnako ako turistická infraštruktúra, značenie a propagácia pre potreby cestovného ruchu. Chýba aj komplexný marketing a poskytovanie informácií o možnostiach v regióne. Je potrebné rozvíjať možnosti kvalitnej pešej a cyklistickej infraštruktúry.

### **Možné turistické ciele v blízkom okolí:**

- Vrch Bralce 817 m n.m. – 13,5km
- Budinská skala a jaskyňa Jánošíková skrýša 765 m n.m. – 18,5km
- Vodná nádrž Ľadovo – 8,5km
- Kaštieľ Divín a zrúcanina Divínskeho hradu – 15,4km
- Haličský zámok – 14,6km

Nakoľko v nedávnom období boli vypustené okolité vodné nádrže, vodná nádrž Ľadovo zaznamenala zvýšený záujem najmä zo strany rybárov. Zámerom obce je začať plochu pri vodnej nádrži rozumne a konštruktívne využívať aj v oblasti cestovného ruchu. Na pozemku má vzniknúť nové ubytovanie a požičovňa športových potrieb. V budúcnosti by chceli dostať do majetku obce i prístupovú cestu k vodnej nádrži, ktorá je aktuálne v nevyhovujúcom stave a potrebovala by rekonštrukciu.

Respondenti nášho prieskumu považujú okolitú prírodu obce za veľké lákadlo pre turistov a práve okolité lesy, polia i priehrada sú miesta, ktoré by ukázali novému návštevníkovi. Určite by nevynechali Tatárske pivnice, Lysec a nezabudli by ani na skvost obce, ktorým je evanjelický kostol. Sami obyvatelia uvádzajú, že svoj voľný čas často trávia prechádzkami po okolitej prírode.



## **2.4.6 SOCIÁLNA INFRAŠTRUKTÚRA**

### **2.4.6.1 Inštitúcie a organizácie**

Hlavným objektom občianskeho vybavenia v obci je Obecný úrad, ktorý bol sčasti rekonštruovaný. Súčasný stav nevyhovuje energetickým štandardom, budovu je potrebné zatepliť a zrekonštruovať. Na obecnom úrade sa okrem administratívnej časti nachádza aj fitnesscentrum a kuchyňa.

Obec Ľuboreč spravuje:

- obecný úrad
- obecný cintorín
- obecné múzeum miestnych dejín
- pamätná izba Daniela Maróthyho a Eleny Maróthy Šoltésovej

Celkovo je občiansky duch u obyvateľov obce priemerný, stráca sa pocit komunity a lokálpatriotizmu, chýbajú občianske a komunitné rozvojové aktivity. V obci nie je žiadne komunitné centrum, ktoré by mohlo podobné aktivity združovať. Informovanosť obyvateľov je zabezpečená, je dostupný verejný prístup k internetu.

Najbližšie zastúpenie štátnej správy sa nachádza v meste Lučenec. Jedná sa o Okresný úrad, Úrad práce, sociálnych vecí a rodiny, pobočku finančného riaditeľstva, Sociálnu poisťovňu a i. Taktiež bankový sektor je zastúpený len v Lučenci. V obci sa nenachádza žiadny bankomat. Z hľadiska finančného trhu ako aj z iných hľadísk je pre obec Ľuboreč centrom peňažníctva a poisťovníctva mesto Lučenec.

#### **Aktívne organizácie v obci Ľuboreč:**

- Evanjelická cirkev
- Rímskokatolícka cirkev

#### **Obec Ľuboreč je členom nasledovných organizácií a združení:**

- ZMOS
- ZMON
- Mikroregión „Novohradské podzámčie“
- OOCR Turistický Novohrad a Podpoľanie

### **2.4.6.2 Školstvo**

V obci sa nenachádza žiadne školské zariadenie. Väčšina detí navštevuje materskú školu a základnú školu v obci Halič, ale aj v Závade, Dolnej Strehovej a Lučenci. Následne pokračujú v štúdiu na stredných školách zväčša v Lučenci.

Len malé percento z respondentov sa vyjadrilo, že by uvítali v obci materskú alebo základnú školu (5%). Najviac detí respondentov navštevuje školy v Lučenci (63,6%).



#### **2.4.6.3 Sociálna a zdravotná starostlivosť**

Obec má spracovaný Komunitný plán sociálnych služieb na roky 2022 - 2030 v zmysle § 83 zákona č. 448/2008 Z. z. o sociálnych službách v znení neskorších predpisov.

V obci nie sú dostupné sociálne služby ambulantné ani pobytové a nepôsobia tu žiadni verejní a neverejní poskytovatelia sociálnych služieb. Občania využívajú dostupné služby v meste Lučenec i v obci Halič. V obci existuje dopyt po sociálnych službách najmä pre seniorov a vzhľadom na negatívny vývoj demografickej situácie je predpoklad, že tento dopyt bude narastať.

Obec Ľuboreč zabezpečuje svojim obyvateľom nasledovné sociálne činnosti:

- *posudková činnosť na účely odkázanosti na sociálnu službu* – výkon samosprávy vyplývajúci z §34 a 41 Zákona č. 448/2008 Z.z. o sociálnych službách a o zmene a doplnení zákona č. 455/1991 Zb. o živnostenskom podnikaní (živnostenský zákon) v znení neskorších predpisov,
- *základné sociálne poradenstvo* – v prípade potreby poskytovanie potrebných informácií jednotlivcom, ktorí potrebujú pomoc a podporu v rôznych nepriaznivých sociálnych situáciách
- *výkon osobitného príjemcu prídavku na deti, ktoré zanedbávajú povinnú školskú dochádzku* – činnosť je vykonávaná v spolupráci s ÚPSVaR v Lučenci,
- *výkon osobitného príjemcu dávky v hmotnej núdzi* – činnosť je vykonávaná v spolupráci s ÚPSVaR v Lučenci
- *menšie obecné služby* – činnosť je vykonávaná v spolupráci s ÚPSVaR v Lučenci,
- *návšteva jubilantov, rôzne posedenia s dôchodcami* - aktivita samosprávy pre seniorov v záujme podpory ich integrácie a aktívnej účasti na živote v obci.

V Ľuboreči je miestnym obyvateľom poskytovaná aj terénna sociálna práca. Jej hlavným cieľom je komplexné riešenie situácie exklúzie marginalizovaných skupín obyvateľov žijúcich v obci. Prostredníctvom terénnej sociálnej práce sa systematicky prispieva k zlepšeniu kvality života jednotlivcov a rodín v riziku sociálneho vylúčenia. Túto činnosť zabezpečuje ÚPSVaR Lučenec. V obci je zabezpečená aj opatrovateľská služba.

Respondenti dotazníkového prieskumu väčšinou nepovažujú vo všeobecnosti za prioritu zavádzanie sociálnych služieb v obci.

Nakoľko sa v obci zdravotnícke zariadenie nenachádza, za zdravotnou starostlivosťou musia obyvatelia obce dochádzať. Najbližšia ambulancia praktického lekára pre dospelých a praktického lekára pre deti a dorast, stomatologická ambulancia a lekáreň sa nachádzajú v takmer 9km vzdialenej obci Halič. Najbližšie špecializované lekárske zariadenia ako aj nemocnica sa nachádzajú v Lučenci.

12,5%opýtaných respondentov sa vyjadrilo, že by v obci uvítali lekáreň.

#### **2.4.6.4 Služby**

V Ľuboreči sa nenachádza pobočka pošty. Občianska vybavenosť v obci nie je postačujúca. Obec má zámer vybudovať denný stacionár pre seniorov, či klubovňu pre mladých.





**OBEC ĽUBOREČ**  
**Obecný úrad, Ľuboreč 138, 985 11 Halič**

V súvislosti so zvyšujúcim sa záujmom turistov o lokalitu Novohradu a konkrétne Ľuboreč a okolia vyvstáva potreba vytvorenia ubytovacích kapacít a možností stravovania.

Respondenti dotazníkového prieskumu by uvítali služby pohostinstva, kaviarne alebo cukrárne (35,2%). Radi by mali v obci miesto, kde by si mohli posediť a porozprávať sa. Chýba im aj služba pošty.

#### **2.4.6.5 Kultúra a šport**

Kultúrne podujatia najčastejšie organizuje samotná Obec. Ide o pravidelne sa konajúce podujatia: víťanie Nového roka, plesy, karnevaly, MDŽ, turistika, stávanie mája, MDD, rozlúčka s letom, úcta k starším, Mikuláš, punč.

Obec je zároveň spoluorganizátorom športového podujatia konaného na vodnej nádrži Ľuboreč - Triathlon Attack i Duathlon Attack.

Na obecnom úrade je umiestnená knižnica, ktorá v súčasnosti nie je využívaná. Obyvatelia obce, ktorí sa zúčastnili dotazníkového prieskumu, by uvítali keby prevádzka knižnice bola znovu spustená a knižné jednotky boli doplnené a aktualizované. Zároveň im chýbajú možnosti trávenia voľného času a kultúrneho vyžitia. Navrhujú vybudovanie a doplnenie detských ihrísk, či multifunkčného ihriska. Až 85,7% opýtaných považuje ponuku možností trávenia voľného času v obci, za nedostatočnú.

#### **2.4.6.6 Bývanie**

V obci Ľuboreč sa nenachádza bytový fond. Obyvatelia bývajú v rodinných domoch, pričom domový fond je zastaralý a z časti neobývaný. V obci sa nachádzajú voľné pozemky na výstavbu. V posledných rokoch boli vystavané aj nové domy, vo veľkom rozsahu však prebieha i rekonštrukcia starých domov, ktoré sú využívané na trvalé bývanie aj na víkendové pobyty (chalupy).

*Tabuľka č.12 Stav domového fondu*

	Trvalo obývané	Neobývané	Spolu
Počet domov	91	31	122

Zdroj: Evidencia obecného úradu

Takmer 23% respondentov dotazníkového prieskumu by v obci chcelo vidieť výstavbu nových bytových jednotiek. Ich aktuálny počet považujú za nedostatočný.

#### **2.4.6.7 Ochrana a bezpečnosť**

Obec nemá zriadenú obecnú políciu a nemá tu zastúpenie ani štátna polícia. Dobrovoľný hasičský zbor nie je zriadený.



## **OBEC ĽUBOREČ**

### **Obecný úrad, Ľuboreč 138, 985 11 Halič**

V obci bola zrealizovaná rekonštrukcia verejného osvetlenia. Pre ďalšie zvýšenie bezpečnosti obec plánuje zabezpečiť kamerový systém.

Cestnú dopravu, vzhľadom na malú frekvenciu, možno považovať za bezpečnú. V obci nie sú nebezpečné úseky, kde by vznikali dopravné nehody. Napriek tomu je potrebné vybudovanie chodníkov, ktoré nie sú postačujúce z hľadiska bezpečnosti vzhľadom na zvyšujúcu sa frekventovanosť dopravy (motocyklisti, cyklisti, osobné autá). Aj respondenti dotazníkového prieskumu (60%) považujú rekonštrukciu a dobudovanie chodníkov a miestnych komunikácií za hlavnú prioritu, ktorej by sa vedenie samosprávy malo venovať.

#### **2.4.7 TECHNICKÁ INFRAŠTRUKTÚRA**

##### **2.4.7.1 Doprava a cesty**

Širšie vzťahy obce Ľuboreč sú podmienené dopravnými väzbami na sídelnú štruktúru Banskobystrického kraja. Základným druhom dopravy je cestná.

Obcou prechádza cestná komunikácia I/75 Lučenec – Veľký Krtíš a leží cca 15 km od hlavnej cesty E58, ktorá spája Lučenec a Banskú Bystricu.

Celková dĺžka chodníkov v obci je 2200 m, pričom je potrebné zrekonštruovať a dobudovať chodníky vo väčšej časti obce.

Obec je dostupná verejnou autobusovou dopravou, nachádzajú sa tu 3 autobusové zastávky. Hromadnú dopravu osôb umožňujú prímestské linky SAD 30krát v priebehu pracovných dní a 15krát v dňoch pracovného pokoja.

Cez obec nevedie železničná trať. Najbližšia železničná zastávka je v obci Tomášovce, vzdialená cca 13,5km. Pre výhodnejšie autobusové spojenie občania obce radšej využívajú železničnú stanicu Lučenec (22km) a priamo sa napoja na významný železničný ťah „Bratislava – Zvolen – Lučenec – Košice“.

Najbližšie letiská sú Sliač – 64km a Košice – 169km.

##### **2.4.7.2 Voda, kanalizácia a plyn**

Obec Ľuboreč má vybudovaný obecný vodovod, no bude potrebné dobudovať novú vetvu. Prívodným potrubím je voda privádzaná do úpravne vody a odtiaľ do vodojemu, z ktorého je dopravovaná zásobným potrubím do obce. V obci je umiestnených 8 hydrantov.

Obec Ľuboreč nemá vybudovanú kanalizačnú sieť ani čističku odpadových vôd. Obyvatelia majú vybudované pri domoch septiky. Vybudovanie kanalizácie je jedným z prioritných cieľov. S tým súhlasia aj respondenti dotazníkového prieskumu. Po dobudovaní a rekonštrukcii chodníkov a miestnych komunikácií to považujú za prioritu (35%).

V obci nie je vybudovaný ani plynovod. Obyvatelia obce vykurejú pomocou tuhého paliva, alebo elektrických kotlov. Spaľovaním veľkého množstva tuhých palív sa znečisťuje prostredie obce a okolitej prírody.

##### **2.4.7.3 Elektrická energia, osvetlenie a rozhlas**



## **OBEC ĽUBOREČ**

### **Obecný úrad, Ľuboreč 138, 985 11 Halič**

Konfigurácia a počet distribučných trafostaníc vyhovuje pre súčasný stav. Distribúcia elektrickej energie v obci je zabezpečená prostredníctvom prevádzkovateľa distribučnej sústavy, spoločnosť Stredoslovenská energetika – Distribúcia, a. s. Sieť je v obci prevedená vzdušným vedením na betónových stĺpoch. Rozvody k odberateľom sú vedené aj zemou. V obci sú umiestnené 4 transformátory.

Obec má vybudovaný a zrekonštruovaný drôtový verejný rozhlas. Amplióny sú umiestnené na najfrekvencovanejších miestach obce, križovatkách miestnych komunikácií.

Verejné osvetlenie je zrekonštruované.

#### **2.4.7.4 Informačná spoločnosť a telekomunikácie**

V obci je dostupná pevná i mobilné telefónne siete. Obyvatelia obce využívajú pokrytie mobilných operátorov Orange, T- mobile a O2. Pokrytie telekomunikačnými sieťami v obci je nedostačujúce. Časté sú výpadky signálu. Obec nie je pokrytá 4G sieťou.

Internetové pripojenie poskytujú komerční poskytovatelia. Verejný prístup k internetu je zriadený.

#### **2.4.8 ENVIRONMENTÁLNA INFRAŠTRUKTÚRA**

##### **2.4.8.1 Nakladanie s odpadmi**

V obci zatiaľ nie je zavedený množstevný zber komunálneho odpadu. Poplatok sa počíta na osobu a kalendárny rok. V obci je zber komunálneho odpadu od občanov vykonávaný 1x za dva týždne prostredníctvom 110 litrových zberných nádob umiestnených pri rodinných domoch, pri bytových domoch a pri zariadeniach občianskej vybavenosti sa nachádzajú 240 l zberné nádoby. Zber a odvoz separovaného odpadu je realizovaný 1x mesačne. Medzi separovaný odpad 1x do mesiaca : papier, plast. 1x za 2 mesiace: sklo. Elektroodpad a nadrozmerný odpad sa vyváža po telefonickom dohovore s firmou, s ktorou má obec zmluvu s frekvenciou 2x do roka. Pri obecnom úrade sa nachádzajú 3 ks veľkoobjemových kontajnerov na separovaný odpad : KO, sklo a drobný stavebný odpad, ktoré sa podľa potreby vyvážajú individuálne. Zber a odvoz komunálneho odpadu a separovaného odpadu zabezpečuje firma MEPOS, s.r.o. na skládku Čurgov (kataster Lučenec). Odvoz batérií a akumulátorov zabezpečuje firma : INSA s.r.o., elektroodpad firma METAL SERVIS Recycling s.r.o. Miera triedeného odpadu za rok 2022 bola 24,08 %. Biologicky rozložiteľný odpad obyvatelia obce kompostujú na svojich pozemkoch na kompostoviskách. V obci sa nenachádza uzavretá skládka odpadov ani spaľovňa odpadov.

Tendencia obce je zvyšovať mieru triedeného odpadu. Oblasť odpadového hospodárstva je vhodným priestorom pre rozšírenie vybavenosti obce a služieb pre občana, keďže v obci nie je vybudovaný zberný dvor a chýba tiež obecná kompostáreň, či dočasné úložisko BRKO.

##### **2.4.8.2 Kvalita ovzdušia a hluk**

V obci nie sú žiadne významné zdroje znečistenia. Najproblematickejším faktorom ohrozujúcim kvalitu ovzdušia je kúrenie pevným palivom.



**OBEC ĽUBOREČ**  
Obecný úrad, Ľuboreč 138, 985 11 Halič

Obr. č. 2



**Ľuboreč**

Okres:   
Kraj:   
Obyvatelia:

## Ovzdušie

### Prírodné prvky - antropogénne zmenené

#### Znečistenie ovzdušia základnými znečisťujúcimi látkami

Znečistenie ovzdušia	
Znečistenie CO	<input type="text" value="minimálne"/>
Znečistenie SO <sub>2</sub>	<input type="text" value="minimálne"/>
Znečistenie NO <sub>x</sub>	<input type="text" value="minimálne"/>
Znečistenie PM <sub>10</sub>	<input type="text" value="mierne"/>

#### Významné stacionárne zdroje znečisťovania

V obci nie sú žiadne významné zdroje znečistenia

Zdroj: [www.beiss.sk](http://www.beiss.sk), 2022

### 2.4.8.3 Zeleň a verejné priestranstvá

Územie obce sa nachádza mimo ohrozených oblastí Slovenska z hľadiska narušenia životného prostredia. V blízkosti obce sa nenachádzajú zdroje znečistenia. Katastrálne územie obce má rozlohu 3 167ha a nachádza sa v ňom Územie európskeho významu Ľuborečské dubiny s označením SKUEV0956.

Obec priebežne obnovuje a dopĺňa verejnú zeleň, keďže viacerí občania vnímajú výsadbu zelene ako jeden z prvkov zvyšovania kvality života v súvislosti s prašnosťou.

Z verejných priestranstiev je potrebná rekonštrukcia asfaltovej plochy, na ktorej sa priebežne upravujú výtlky.

### 2.4.9 MANAŽMENT A SPRÁVA OBCE

Obecné zastupiteľstvo má 5 poslancov. Obec vykonáva samosprávu v zmysle zákona NR SR č. 369/1990 Z. z. o obecnom zriadení.

Verejné služby v kompetencii obce Ľuboreč sú poskytované na zmluvnom základe: SSE dodáva elektrickú energiu. Zber tuhého komunálneho odpadu zabezpečuje MEPOS Lučenec. Množstvo služieb zabezpečuje obec svojpomocne. Odhŕňanie snehu v zime si zabezpečuje svojpomocne svojím traktorom.

- celkový počet zamestnancov obce na pracovnú zmluvu – 2
- celkový počet zamestnancov OU v administratíve – 2

Pracovné pozície:



**OBEC ĽUBOREČ**  
**Obecný úrad, Ľuboreč 138, 985 11 Halič**

1. starosta obce
2. administratívny pracovník
3. koordinátor

### 2.5. Identifikácia výziev, limitov a problémov z vonkajšieho prostredia

#### Výzvy a potenciály z vonkajšieho prostredia:

Možnosti spolufinancovania rozvojových aktivít zo zdrojov EÚ  
Nedotknutá príroda a zdravé životné prostredie  
Existencia turistických atrakcií v obci a blízkom okolí  
Možnosti spolupráce s obcami v rámci regiónu  
Využitie potenciálu domového fondu obce  
Osloviť obyvateľov miest a ponúknuť im možnosť vidieckeho bývania

#### Limity a problémy z vonkajšieho prostredia:

Bariéry pri získavaní prostriedkov z fondov EÚ  
Negatívny demografický vývoj  
Nízky záujem firiem investovať v menších obciach  
Nedostatočný rozvoj turistických aktivít v okolí obce  
Nevyužitie prístupných zdrojov pre rozvoj obce vo všetkých smeroch  
Ohrozenie životného prostredia pri nezlepšení prístupu k jeho ochrane  
Nezáujem občanov o vyššie vzdelávanie, príp. rekvalifikáciu  
Nezáujem obcí a miest o spoluprácu pri rozvoji regiónu

### 2.6. Výstupy SWOT analýzy pre voľbu typu stratégie

*Nasledujúca tabuľka zachytáva prehľad hlavných výstupov zhodnotenia výziev, potenciálov, limitov a problémov s využitím SWOT analýzy vrátane z nej vyplývajúceho návrhu strategického prístupu.*

Silné stránky	Slabé stránky
Dobrá stav životného prostredia, územie bez environmentálnych záťaží	Málo pracovných príležitostí v obci a blízkom okolí
Bohatá fauna a flóra – bohatstvo lovnej zveri	Chýbajúce sociálne služby terénne, ambulantné aj pobytové ako aj komunitné služby
Dobré predpoklady pre rozvoj cestovného ruchu	Nedostatočná informovanosť a komunikácia
Výhodná geografická poloha v súvislosti s blízkosťou okresného mesta Lučenec a okolitých väčších obcí	Nedostatočný marketing obce a propagácia atraktivít
Pravidelné kultúrne a športové aktivity organizované Obcou	Nevyhovujúci stav niektorých komunikácií, chodníkov, mostov
Funkčná webstránka obce	Nevyhovujúci vzhlľad niektorých verejných priestranstiev – chýba údržba a obnova



**OBEC ĽUBOREČ**  
**Obecný úrad, Ľuboreč 138, 985 11 Halič**

Zavedený systém triedeného zberu KO	Nedostatok investičného kapitálu na vhodnú podporu ekonomických subjektov obce a poľnohospodárskych podnikov
Priaznivé pôdno-klimatické podmienky pre poľnohospodársku a lesnícku prvovýrobu	Bariéry pri získavaní finančných zdrojov z EÚ a štátneho rozpočtu
Ochota cestovať za prácou	Neexistujúca optická sieť
Aktívna činnosť miestnej samosprávy počas roka	Nezáujem časti občanov o obecné dianie a vývoj obce
Poskytovanie základného sociálneho poradenstva	Odchod niektorej kvalifikovanej pracovnej sily
Produktívne obyvateľstvo (priaznivá demografická situácia)	Strata pracovných návykov u dlhodobo nezamestnaných
Dostatok priestorov a voľno-časových aktivít pre deti a mládež	Nedobudovaná základná infraštruktúra v obci – miestne komunikácie a chodníky
Kvalitné životné prostredie a pekné okolie obce	Nedostatok vlastných finančných prostriedkov pre rozvoj obce
Budovanie cyklotrás v blízkom okolí	Absencia investorov v obci
Dostupnosť stavebných a iných pozemkov	Nevybudovaná verejná kanalizácia
Organizovanie menších obecných služieb pre získanie pracovných návykov nezamestnaných	Nevybudovaná ČOV
	Nevyužitie prírodných daností na rozvoj turizmu a cestovný ruch
<b>Príležitosti</b>	<b>Ohrozenia</b>
Aktívna činnosť miestnej samosprávy počas roka	Legislatívne a politické zmeny
Podpora samozamestnanosti	Byrokratická a administratívna náročnosť pri čerpaní zdrojov EÚ a iných zdrojov
Využitie daností územia pre rozvoj cestovného ruchu a s tým súvisiaci rozvoj vidieka	Nízky záujem firiem investovať v malých obciach
Možnosti spolufinancovania rozvojových aktivít zo zdrojov EÚ a štátneho rozpočtu	Slabá kúpyschopnosť obyvateľov
	Odchod mladých a vzdelaných obyvateľov za prácou do miest a zahraničia
	Zvyšujúca sa nezamestnanosť





**OBEC ĽUBOREČ**  
**Obecný úrad, Ľuboreč 138, 985 11 Halič**

Potenciálni investori – firmy, ktoré môžu potenciálne zriadiť prevádzku v obci	Nedostatok pracovných príležitostí a s tým súvisiaca pracovná migrácia obyvateľstva
Existencia turistických atrakcií v blízkom okolí obce	Nedostatok grantových schém a NFP pre rozvoj obce
Možnosti spolupráce s obcami v rámci regiónu	Neúspešnosť pri získavaní finančných grantov
Možnosti rekvalifikácie a ďalšieho vzdelávania obyvateľov	Nedostatočná spolupráca obcí pri rozvoji cestovného ruchu v regióne
Vybudovanie ČOV	Zvyšovanie ekonomickej stagnácie v obci a znižovanie životnej úrovne
Spolupráca s OOCR Turistický Novohrad a Podpoľanie	Nevyužívanie existujúcich kultúrnych a prírodných potenciálov obce, nevybudovaná infraštruktúra cestovného ruchu
Členstvo v Mikroregión Novohradská podzámčie	Nerozvinuté malé a stredné podnikanie
Podpora rozvoja podnikania a tradičných remesiel – vytváranie príležitostí pre tvorbu pracovných miest	Úpadok poľnohospodárskej výroby
Zvýšenie informovanosti na území	Nízka disciplína obyvateľov pri nakladaní s odpadom - nelegálne skládky
Podpora poľovníckeho cestovného ruchu	Nedostatočná komunikácia obec – občan a naopak
Kamerový systém	Nevyužitie prírodných daností a programov zameraných na tvorbu životného prostredia
Trend posilňovania sociálnych služieb	
Priestor na zapojenie širokej verejnosti do ochrany a budovania životného prostredia	
Možnosť ekologického spracovania dreva	
<b>Návrh strategického prístupu vyplývajúci zo SWOT analýzy</b>	
Zo záverov SWOT analýzy vyplynulo, že obec Ľuboreč je typ podniku, v ktorom prevládajú slabé stránky nad silnými, avšak má vyrovnaný počet príležitostí a hrozieb. Aby samospráva využila otvárajúce sa príležitosti, na ktorých zvládnutie nemá dostatok vnútorných schopností, mala by sa snažiť postupne zosilňovať svoju pozíciu a odstrániť nedostatky. Odporúča sa stratégia spojenectva, ktorá umožní zväčšiť vnútornú silu a podieľať sa na príležitosti so spoľahlivým spojencom. Cieľom je využitie príležitostí k odstráneniu alebo zmierneniu slabých stránok.	
<b>2.7 Výstup benchmarkingu v kontexte širšieho územia</b>	
Benchmarking môže pomôcť samosprávam ako podklad pre efektívne zabezpečovanie komunálnych	



**OBEC ĽUBOREČ**  
**Obecný úrad, Ľuboreč 138, 985 11 Halič**

služieb, navrhovanie a analyzovanie zmien v alokovaní financií, čo by v značnej miere pomohlo obciam efektívnejšie a rozumnejšie využívať verejné zdroje. Obce by mali zaviesť systém pravidelného hodnotenia a porovnávania ceny, výkonov a kvality poskytovaných komunálnych služieb a výdavkov spojených so zabezpečovaním verejných služieb, čo v sebe zahŕňa aj spomínaný benchmarking, ktorý preberá skúsenosti zo súkromného sektora. Uvedená analýza môže pomôcť zorientovať sa predstaviteľom samosprávy v objektívnom stanovení nákladov na verejné služby, ktoré samospráva zo zákona poskytuje. V blízkom okolí obce Ľuboreč sa nachádzajú viaceré samosprávy, s ktorými môže obec spolupracovať v zmysle uvedenej analýzy, napríklad obec Lupoč, či Mašková. Táto obec vďaka mobilizácii vlastného potenciálu a s využitím externých zdrojov dokázala efektívne napredovať. Boli v nej využité zdroje EÚ a iných grantových schém pre rozvoj v rôznych oblastiach. Atraktívna sa javí aj možnosť spolupráce s neďalekými väčšími obcami ako Halič, či Tomášovce.

## **2.8 Identifikácia disparít a faktorov rozvoja**

Disparity predstavujú rozdielnosť a nerovnosť znakov, javov alebo procesov, ktoré majú územné umiestnenie. V ich dôsledku dochádza k nerovnomernému rozvoju v regiónoch.

### Pozitívne disparity – konkurenčná výhoda obce

- vidiecky ráz obce
- Novohradské podzámčie – aktívne mikroregionálne združenie,
- vysoký podiel poľnohospodárskej pôdy z celkovej výmery katastrálneho územia obce,
  - možnosť spolupráce s okolitými obcami

### Negatívne disparity – nevýhody obce

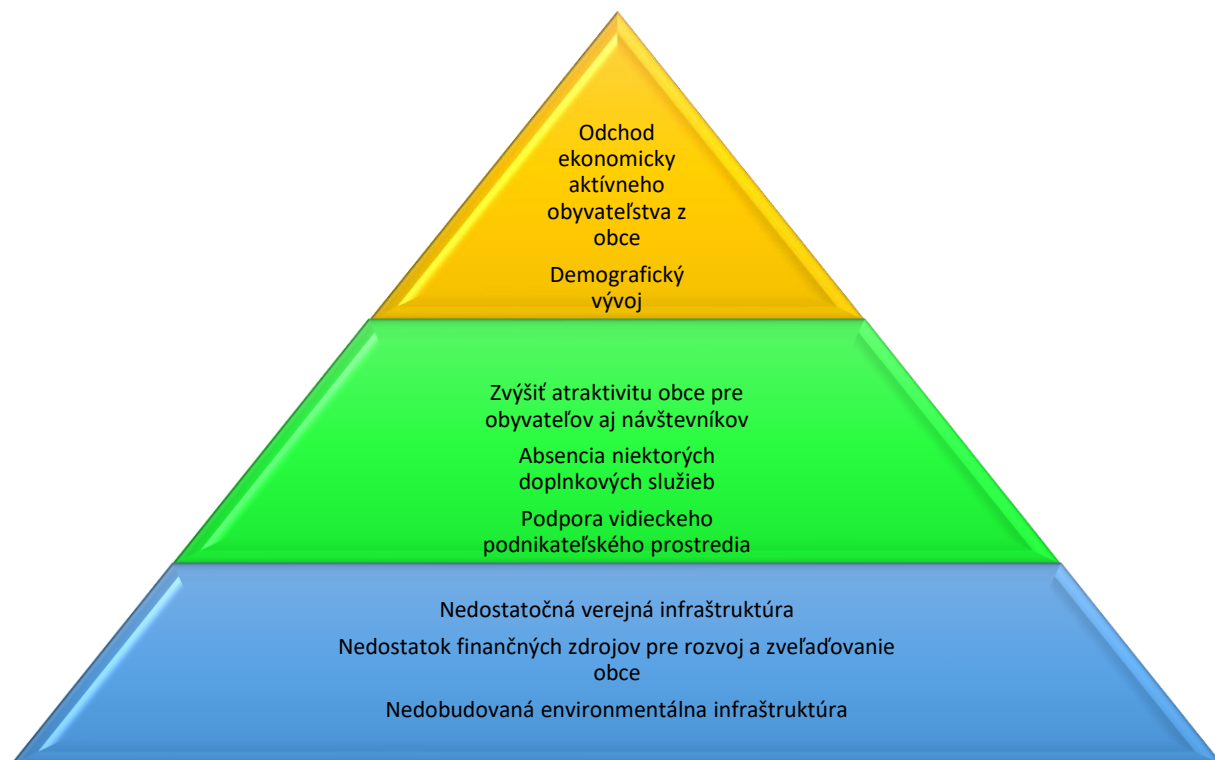
- nevyhovujúci technický stav niektorých prvkov infraštruktúry
- vysoká nezamestnanosť a tým nízka kúpyschopnosť obyvateľstva
- nízka informovanosť v obci





**OBEC LUBOREČ**  
Obecný úrad, Luboreč 138, 985 11 Halič

## 2.9 Strom výziev a problémov



## 1. ROZVOJOVÁ STRATÉGIA

### 3.1 Vízia rozvoja a hlavný cieľ

*Vízia rozvoja: Obec Luboreč je aktívnou samosprávou v rámci okresu Lučenec, ktorá sa dynamicky rozvíja. Je malou obcou, výborným miestom pre život, poskytujúci svojim obyvateľom komplexnú infraštruktúru a služby.*

**Hlavný cieľ:** Posilniť udržateľný hospodársky rozvoj obce, prostredníctvom zlepšenia podnikateľského prostredia a oblasti cestovného ruchu, dobudovaním a skvalitnením technickej a dopravnej infraštruktúry a zlepšením environmentálnych aspektov obce.“

### 3.2 Štruktúra priorít a ich väzby

*Hlavný cieľ bude napĺňaný prostredníctvom realizácie špecifických cieľov združených do 3 oblastí (priorít), ktoré sú rovnocenné a navzájom na seba nadväzujú:*

- *Hospodárska oblasť*
- *Spoločenská oblasť*
- *Environmentálna oblasť*

V týchto prioritných oblastiach bude obec vytvárať podmienky pre zvýšenie kvality života obyvateľov obce, pre zvýšenie jej konkurencieschopnosti a ekonomickej výkonnosti s vyváženým rozvojom oblastí trvale udržateľného rozvoja a rešpektovaním strategických cieľov VÚC – BBSK. V prioritných oblastiach rozvoja si obec stanovila prioritné oblasti, strategické a špecifické ciele a navrhla



opatrenia (aktivity), ktorými tieto ciele chce dosiahnuť.

### 3.3 Systém cieľov, ich súvislostí, indikátorov a strom cieľov

#### 3.3.1 PREHLAD STRATEGICKÝCH A ŠPECIFICKÝCH (OPERATÍVNYCH) CIEĽOV VO VÄZBE NA HLAVNÝ CIEĽ A PRIORITY

Hospodárska oblasť -  
Moderná a aktívna  
obec

- 1.1 Cestovný ruch a podpora zamestnanosti
- 1.2 Dobudovanie technickej a dopravnej infraštruktúry
- 1.3 Zlepšenie stavu verejných budov a verejných priestranstiev

Spoločenská oblasť -  
Atraktívna obec

- 2.1 Aktívny komunitný život
- 2.2 Rozvoj kultúry a športu v bezpečnom prostredí
- 2.3 Podpora sociálnej a zdravotnej starostlivosti
- 2.4 Zdraví a informovaní obyvatelia

Environmentálna oblasť -  
Zdravé životné prostredie

- 3.1 Skvalitnenie odpadového hospodárstva
- 3.2 Ochrana životného prostredia

#### 3.3.2. DETAILNÝ POPIS STRATEGICKÝCH A ŠPECIFICKÝCH (OPERATÍVNYCH) CIEĽOV A ZAPOJENIA PARTNEROV PRE IMPLEMENTÁCIU PRO

##### 1. Prioritná oblasť – Hospodárska

Základnou úlohou samosprávy je rozvoj územia obce a zvyšovanie kvality života jej obyvateľov. Všeobecne uznávaným nástrojom pre miestnu hospodársku politiku je o. i. podpora podnikania na území obce a podpora zamestnanosti.

Významným prvkom kvality života v obci je fungujúca a účelná technická a dopravná vybavenosť obce. Hlavnou úlohou samosprávy v Ľuboreči je v tomto smere realizácia novej výstavby verejnej kanalizácie. Okrem toho zabezpečuje rozvoj komplexnej infraštruktúry zohľadňujúcej rast kvality života obyvateľov obce. Značným nedostatkom, ktorý by napomohol hospodárskemu rozvoju, bezpečnosti a estetickému vzhľadu obce, je obnova a dobudovanie miestnych chodníkov, komunikácií a mostov.

Obec chce byť aktívna a moderná pre svojich obyvateľov a aj pre jej návštevníkov, preto bude hľadať zdroje (súkromné aj verejné) na budovanie verejných priestranstiev a zlepšovanie stavu verejných budov. Nemenej dôležitým cieľom je podpora zamestnanosti v obci formou prípravy nezamestnaných na nové formy zamestnania, praktické programy cez ponuky zamestnávateľov pre nezamestnaných aj absolventov praxe.



**OBEC ĽUBOREČ**  
**Obecný úrad, Ľuboreč 138, 985 11 Halič**

Zámerom obce je aj vybudovanie náučného chodníka, cyklotrasy, rozvoj služieb cestovného ruchu a propagovanie obce formou propagačných materiálov.

## **2. Prioritná oblasť - Spoločenská**

Jedným z definovaných cieľov stratégie obce Ľuboreč je vytvorenie atraktívneho prostredia pre život. Samospráva má naplánované rôzne aktivity smerujúce k priblíženiu sa k ideálnym podmienkam v spoločenskej oblasti. Je potrebné zlepšiť situáciu obyvateľov v oblasti sociálnych determinantov zdravia, najmä v súvislosti so seniormi. Obec pripravuje rôzne prostriedky na vylepšenie a posilnenie komunitného života v obci, a to prostredníctvom neustáleho vylepšovania spoločenskej, športovej a kultúrnej infraštruktúry a služieb a skvalitnením spôsobu informovania obyvateľov. Zároveň sa chystá zvýšiť bezpečnosť svojich obyvateľov vybudovaním kamerového systému.

## **3. Prioritná oblasť – Environmentálna**

Obec vykonáva úlohy, ktoré jej vyplývajú z Programu odpadového hospodárstva a všeobecne záväzných právnych predpisov prijatých a platných v Slovenskej republike. V oblasti odpadového hospodárstva ide najmä o zber a prepravu komunálnych odpadov a drobných stavebných odpadov na účely ich zhodnotenia alebo zneškodnenia, zabezpečovanie zberných nádob zodpovedajúcich systému zberu komunálneho odpadu, zabezpečovanie priestoru, kde môžu obyvatelia obce odovzdávať oddelené zložky komunálnych odpadov či zabezpečovanie zberu a prepravy objemných odpadov. Medzi ciele obce jednoznačne patrí odstraňovanie nelegálnych skládok odpadu, vybudovanie dočasného úložiska BRKO, či zakúpenie zberného vozidla. Obec Ľuboreč bude podporovať aktivity zamerané najmä na predchádzanie vzniku komunálneho odpadu ako aj na aktivity zamerané na jeho ďalšie zhodnocovanie.

Záujmom samosprávy je motivácia obyvateľov podieľať sa na zmenách, ktoré povedú k udržateľnému, bezpečnejšiemu a zdravšiemu prostrediu vo svojom okolí. Výsadba zelene a starostlivosť o zelené verejné priestranstvá v obciach a mestách je kľúčové, pretože prispievajú k znižovaniu celkového znečistenia ovzdušia a úrovne smogu. V neposlednom rade zachytávajú vodu v krajine, pozitívne vplyvajú na celkový krajinný obraz obce a prispievajú k ekologickej stabilite územia.

<b>PRIORI TNÁ OBLAS Ť</b>	<b>1. Hospodárska</b>			
	<b>Špecifické ciele</b>	<b>Doba realizácie</b>	<b>Partneri pre implementáciu PRO</b>	<b>Väzba na výzvy, potenciálny, limity, problémy impulzy, na ktoré špecifický cieľ reaguje</b>
<i>1.1 Rozvoj cestovného ruchu a podpora a zamestna</i>		2022 - 2028	<b>Hlavný partner</b>	Stagnujúci rozvoj podnikateľských aktivít Nevyužitý potenciál obce pre cestovný ruch Vyššia kúpyschopnosť obyvateľov, zvýšenie zamestnanosti. Nízka vzdelanostná úroveň obyvateľstva, málo kvalifikovaných ľudí.
			<b>Spolupracujúci partneri</b>	
			Obec Ľuboreč	
			Štátne inštitúcie, vzdelá	



**OBEC ĽUBOREČ**  
Obecný úrad, Ľuboreč 138, 985 11 Halič

nosti			vacie inštitúcie	Žiadne skúsenosti obyvateľstva s podnikaním. Narastajúca migrácia obyvateľstva za prácou mimo obce a mimo regiónu. Chýbajúca infraštruktúra cestovného ruchu. Nízky záujem firiem investovať v menších obciach. Stagnujúci rozvoj podnikateľských aktivít.		
	<b>Väzba na nadradené a sektorálne stratégie</b>		<b>Väzba na ostatné ciele PRO</b>		<b>Očakávaný dopad</b>	
	<b>Stratégia</b>	<b>Väzba</b>	<b>Ciele</b>	<b>Väzba</b>	<b>Cieľová skupina</b>	<b>Predpokladaný dopad na cieľovú skupinu</b>
	Partnerská dohoda, Program Slovensko 2021 – 2027, Národná stratégia regionálneho rozvoja SR, Stratégia rozvoja udržateľného cestovného ruchu do roku 2030, Program hospodárskeho a sociálneho rozvoja BBSK, RIÚS BBK, a ďalšie sektorové strategické dokumenty	Priamo a nepriamo podporujúce napĺňanie cieľov v danej oblasti	Ciele: 1.2, 1.3, 2.1, 2.2, 3.2	Priama a nepriama podpora dosiahnutia cieľov	Obyvatelia obce, podnikateľské subjekty, návštevníci obce	
	<b>Indikátory viažuce sa ku špecifickému (operatívne) cieľu</b>					
	<b>Názov indikátora</b>	<b>Typ indikátora</b>	<b>Dátový set pre jeho monitorovanie</b>	<b>Vstupná hodnota</b>	<b>Cieľová hodnota</b>	<b>Väzba na nadradené stratégie</b>



**OBEC ĽUBOREČ**  
Obecný úrad, Ľuboreč 138, 985 11 Halič

	Počet nových alebo skvalitnených aktivít v CR, vrátane vidieckeho CR	Výsledok	Evidencia obecný úrad	0	2	áno
	Počet nových ubytovacích, sociálnych a športových zariadení	Výsledok	Evidencia obecný úrad	0	2	áno
	Počet nových prvkov infraštruktúry cestovného ruchu	Výsledok	Evidencia obecný úrad	0	2	áno
	Počet zrealizovaných projektov zamestnanosti a aktivizácie	Výsledok	Evidencia obecný úrad	0	1	áno
	Miera nezamestnanosti	Dopad	Evidencia obecný úrad	6%	4%	áno
	Počet vydaných propagačných materiálov	Výsledok	Evidencia obecný úrad	0ks	600 ks	áno
<b>Špecifické ciele</b>	<b>Doba realizácie</b>	<b>Partneri pre implementáciu PRO</b>		<b>Väzba na výzvy, potenciálny, limity, problémy impulzy na ktoré špecifický cieľ reaguje</b>		
1.2 <i>Dobudovanie technickej a dopravnej infraštruktúry</i>	2022 - 2028	<b>Hlavný partner</b>	Obec Ľuboreč	Chýbajúca časť chodníka a chodníky v zlom stave Nebezpečné úseky ciest v obci. Pomalá výstavba, modernizácia a rekonštrukcia technickej a verejnej infraštruktúry. Chýbajúca kanalizácia Nedostatok investičného kapitálu a vlastných finančných zdrojov. Zníženie prašnosti.		
		<b>Spolupracujúci partneri</b>	Podnikateľské subjekty, neziskové organizácie.			
	<b>Väzba na nadradené a sektorálne stratégie</b>		<b>Väzba na ostatné ciele PRO</b>		<b>Očakávaný dopad</b>	
	<b>Stratégia</b>	<b>Väzba</b>	<b>Ciele</b>	<b>Väzba</b>	<b>Cieľová</b>	<b>Predpokladaný dopad</b>



**OBEC ĽUBOREČ**  
Obecný úrad, Ľuboreč 138, 985 11 Halič

					<b>skupina</b>	<b>na cieľovú skupinu</b>
	Partnerská dohoda, Program Slovensko 2021 – 2027, Národná stratégia regionálneho rozvoja SR, Program hospodárskeho a sociálneho rozvoja BBSK, RIÚS BBK, Stratégia environmentálnej politiky Slovenskej republiky do roku 2030, a ďalšie sektorové strategické dokumenty	Priamo a nepriamo podporuje napĺňanie cieľov danej oblasti	Ciele: 1.1, 1.3, 2.2, 2.3, 2.4, 3.2	Priama a nepriama podpora dosiahnutia cieľov	Občania obce, Podnikateľské subjekty, Návštevníci obce a turisti	Zvýšenie životnej úrovne obyvateľstva, zvýšenie bezpečnosti.
<b>Indikátory viažuce sa ku špecifickému (operatívne) cieľu)</b>						
	<b>Názov indikátora</b>	<b>Typ indikátora</b>	<b>Dátový set pre jeho monitorovanie</b>	<b>Vstupná hodnota</b>	<b>Cieľová hodnota</b>	<b>Väzba na nadradené stratégie</b>
	Dĺžka novovybudovaného chodníka (2.etapa)	Výsledok	Evidencia obecný úrad	0	Podľa projektovej dokumentácie	áno
	Počet obyvateľov napojených na verejnú kanalizáciu	Výsledok	Evidencia obecný úrad	0	Podľa projektovej dokumentácie	áno
	Dĺžka vybudovaných alebo zrekonštruovaných chodníkov	Výsledok	Evidencia obecný úrad	0	Podľa projektovej dokumentácie	áno
	Dĺžka	Výsledok	Evidencia	0	Podľa	áno



**OBEC ĽUBOREČ**  
Obecný úrad, Ľuboreč 138, 985 11 Halič

	vybudovaných alebo zrekonštruovaných miestnych komunikácií		cia obecný úrad		projektovej dokumentácie	
	Počet zrekonštruovaných mostov	Výsledok	Evidencia obecný úrad	0	4	áno
	Plocha upravených odstavňových plôch	Výsledok	Evidencia obecný úrad	0m <sup>2</sup>	1,8m <sup>2</sup>	áno
<b>Špecifické ciele</b>	<b>Doba realizácie</b>	<b>Partneri pre implementáciu PRO</b>		<b>Väzba na výzvy, potenciálny, limity, problémy impulzy na ktoré špecifický cieľ reaguje</b>		
1.3 <i>Zlepšenie stavu verejných budov a verejných priestranstiev</i>	2022 - 2028	<b>Hlavný partner</b>	Obec Ľuboreč	Zvýšenie životnej úrovne obyvateľstva. Hospodárske a spoločenské dopady dlhodobej pandemickej situácie. Nevyhovujúci stav verejných budov a priestranstiev Nedostatok investičného kapitálu a vlastných finančných zdrojov		
		<b>Spolupracujúci partneri</b>	Podnikateľské subjekty pôsobiace v obci			
	<b>Väzba na nadradené a sektorálne stratégie</b>		<b>Väzba na ostatné ciele PRO</b>		<b>Očakávaný dopad</b>	
	<b>Stratégia</b>	<b>Väzba</b>	<b>Ciele</b>	<b>Väzba</b>	<b>Cieľová skupina</b>	<b>Predpokladaný dopad na cieľovú skupinu</b>
	Partnerská dohoda, Program Slovensko 2021 – 2027, Národná stratégia regionálneho rozvoja SR, Program hospodárskeho a sociálneho rozvoja BBSK, RIÚS BBK a ďalšie sektorové strategické	Priamo a nepriamo podporujúce napĺňanie cieľov danej oblasti	Ciele: 1.1, 1.2, 2.1, 2.2, 2.3, 2.4, 3.2	Priama a nepriama podpora dosiahnutia cieľov	Občania obce, Podnikateľské subjekty	Zvýšenie životnej úrovne obyvateľstva. Zvýšenie zamestnanosti.



**OBEC ĽUBOREČ**  
Obecný úrad, Ľuboreč 138, 985 11 Halič

	dokumenty					
	<b>Indikátory viažuce sa ku špecifickému (operatívne) cieľu</b>					
	<b>Názov indikátora</b>	<b>Typ indikátora</b>	<b>Dátový set pre jeho monitorovanie</b>	<b>Vstupná hodnota</b>	<b>Cieľová hodnota</b>	<b>Väzba na nadradené stratégie</b>
	Zrekonštruovaná plocha verejných budov	Výsledok	Evidencia obecný úrad	0m <sup>2</sup>	700 m <sup>2</sup>	áno
	Počet zrekonštruovaných budov	Výsledok	Evidencia obecný úrad	0	2	áno
	Zrekonštruovaná plocha verejných priestranstiev	Výsledok	Evidencia obecný úrad	0	500 m <sup>2</sup>	áno
<b>PRIORITNÁ OBLASŤ</b>	<b>2. Spoločenská</b>					
<b>Špecifické ciele</b>	<b>Doba realizácie</b>	<b>Partneri pre implementáciu PRO</b>		<b>Väzba na výzvy, potenciálny, limity, problémy impulzy na ktoré špecifický cieľ reaguje</b>		
2.1 Aktívny komunitný život	2022 - 2028	<b>Hlavný partner</b>	Obec Ľuboreč	Nevyužitie prístupných zdrojov pre rozvoj obce vo všetkých smeroch. Možnosti spolufinancovania rozvojových aktivít zo zdrojov EÚ.		
		<b>Spolupracujúci partneri</b>	Podnikateľské subjekty, neziskové organizácie, rozvoj			





**OBEC ĽUBOREČ**  
Obecný úrad, Ľuboreč 138, 985 11 Halič

			ové a konz ultačné agentú ry, štátne organi zácie, BBSK			
	<b>Väzba na nadradené a sektorálne stratégie</b>		<b>Väzba na ostatné ciele PRO</b>		<b>Očakávaný dopad</b>	
	<b>Stratégia</b>	<b>Väzba</b>	<b>Ciele</b>	<b>Väzba</b>	<b>Cieľová skupina</b>	<b>Predpokladaný dopad na cieľovú skupinu</b>
	Partnerská dohoda, Program Slovensko 2021 – 2027, Národná stratégia regionálneho rozvoja SR, Program hospodárskeho a sociálneho rozvoja BBSK, Plán udržateľnej mobility BBSK, RIÚS BBK a ďalšie sektorové strategické dokumenty	Priamo a nepriamo podporuj e napĺňani e cieľov v danej oblasti	Ciele: 2.3, 1.1, 2.2, 2.4	Posilňuje napĺňanie daných cieľov	Obyvatelia obce, podnikateľ ské subjekty, návštevníci obce	Zvýšenie životnej úrovne všetkých obyvateľov.
	<b>Indikátory viažuce sa ku špecifickému (operatívne) cieľu</b>					
	<b>Názov indikátora</b>	<b>Typ indikátora</b>	<b>Dátov ý set pre jeho monit orova nom</b>	<b>Vstupná hodnota</b>	<b>Cieľová hodnota</b>	<b>Väzba na nadradené stratégie</b>
	Počet nových prvkov spoločenskej infraštruktúry	Výsledok	Eviden cia obecný úrad	0	2	áno
	Kapacita komunitného centra	Výsledok	Eviden cia obecný úrad	0	50	áno



**OBEC ĽUBOREČ**  
Obecný úrad, Ľuboreč 138, 985 11 Halič

Špecifické ciele	Doba realizácie	Partneri pre implementáciu PRO		Väzba na výzvy, potenciálny, limity, problémy impulzy na ktoré špecifický cieľ reaguje		
2.2 <i>Rozvoj spoločenskej, kultúrnej a športovej infraštruktúry a služieb</i>	2022 - 2028	Hlavný partner	Obec Ľuboreč	Negatívne zmeny v životnom štýle. Chýbajúca infraštruktúra pre šport. Málo kultúrnych, spoločenských a športových aktivít. Slabo rozvinuté občianske a komunitné aktivity. Chýbajúci klub dôchodcov. Problematická marginalizovaná rómska komunita. Budúcnosť MRK a jej odkázanosť na sociálnu starostlivosť. Chýbajúce nájomné byty.		
		Spolupracujúci partneri	Štátne organizácie, BBSK			
	Väzba na nadradené a sektorálne stratégie		Väzba na ostatné ciele PRO		Očakávaný dopad	
	Stratégia	Väzba	Ciele	Väzba	Cieľová skupina	Predpokladaný dopad na cieľovú skupinu
	Partnerská dohoda, Program Slovensko 2021 – 2027, Národná stratégia regionálneho rozvoja SR, Program hospodárskeho a sociálneho rozvoja BBSK, RIÚS BBK a ďalšie sektorové strategické dokumenty	Priamo a nepriamo podporujú napĺňanie cieľov v danej oblasti	Ciele: 1.1, 1.3, 2.1, 2.4	Nepriamo podporuje naplnenie cieľa	Obyvatelia obce	Zvýšenie životnej úrovne obyvateľstva.
	Indikátory viažuce sa ku špecifickému (operatívne) cieľu					
	Názov indikátora	Typ indikátora	Dátový set pre jeho monitorovanie	Vstupná hodnota	Cieľová hodnota	Väzba na nadradené stratégie
	Počet nových prvkov športovej infraštruktúry	Výsledok	Evidencia obecný úrad	0	1	áno



**OBEC ĽUBOREČ**  
Obecný úrad, Ľuboreč 138, 985 11 Halič

	Počet kultúrno-spoločenských a športových podujatí	Výsledok	Evidencia obecný úrad	0	11	áno
	Počet zrekonštruovaných kultúrnych pamiatok	Výsledok	Evidencia obecný úrad	0	2	áno
	Počet kamerových jednotiek	Výsledok	Evidencia obecný úrad	0	8	áno
<b>Špecifické ciele</b>	<b>Doba realizácie</b>	<b>Partneri pre implementáciu PRO</b>		<b>Väzba na výzvy, potenciálny, limity, problémy impulzy na ktoré špecifický cieľ reaguje</b>		
2.3 <i>Podpora sociálnej a zdravotnej starostlivosti</i>	2022 - 2028	<b>Hlavný partner</b>	Obec Ľuboreč	Slabo rozvinuté občianske a komunitné aktivity. Chýbajúce komunitné centrum. Odkázanosť niektorých obyvateľov na sociálnu starostlivosť.		
		<b>Spolupracujúci partneri</b>	Štátne organizácie, BBSK, Rozvojové a konzultačné agentúry			
	<b>Väzba na nadradené a sektorálne stratégie</b>		<b>Väzba na ostatné ciele PRO</b>		<b>Očakávaný dopad</b>	
	<b>Stratégia</b>	<b>Väzba</b>	<b>Ciele</b>	<b>Väzba</b>	<b>Cieľová skupina</b>	<b>Predpokladaný dopad na cieľovú skupinu</b>
	Partnerská dohoda, Program Slovensko 2021 – 2027, Národná stratégia regionálneho rozvoja SR, Program hospodárskeho a sociálneho rozvoja BBSK, RIÚS BBK a	Priamo a nepriamo podporuje napĺňanie cieľov danej oblasti	Ciele: 2.1, 1.3	Nepriamo podporuje naplnenie daných cieľov	Obyvatelia obce, návštevníci obce	Zvýšenie sociálnej a zdravotnej starostlivosti, zvýšenie životnej úrovne obyvateľstva



**OBEC ĽUBOREČ**  
Obecný úrad, Ľuboreč 138, 985 11 Halič

	d'alsie sektorové strategické dokumenty					
	<b>Indikátory viažuce sa ku špecifickému (operatívne) cieľu</b>					
	<b>Názov indikátora</b>	<b>Typ indikátora</b>	<b>Dátový set pre jeho monitorovanie</b>	<b>Vstupná hodnota</b>	<b>Cieľová hodnota</b>	<b>Väzba na nadradené stratégie</b>
	Počet nových aktivít v sociálnej oblasti	Výsledok	Evidencia obecný úrad	0	1	áno
	Kapacita klubu dôchodcov	Výsledok	Evidencia obecný úrad	0	40	áno
	Počet nových služieb a prvkov v oblasti zdravotníctva	Výsledok	Evidencia obecný úrad	0	2	áno
2.4 Informovanie obyvateľov	2022 - 2028	<b>Hlavný partner</b>	Obec Ľuboreč	Slabo rozvinuté občianske a komunitné aktivity. Chýbajúce komunitné centrum. Chýbajúce formy komunikácie.		
		<b>Spolupracujúci partneri</b>	Štátne organizácie, BBSK, Rozvojové a konzultačné agentúry			
	<b>Väzba na nadradené a sektorálne stratégie</b>		<b>Väzba na ostatné ciele PRO</b>		<b>Očakávaný dopad</b>	
	<b>Stratégia</b>	<b>Väzba</b>	<b>Ciele</b>	<b>Väzba</b>	<b>Cieľová skupina</b>	<b>Predpokladaný dopad na cieľovú skupinu</b>
	Partnerská dohoda, Program Slovensko 2021 – 2027, Národná stratégia regionálneho	Priamo a nepriamo podporuje napĺňanie cieľov danej	Ciele: 2.1, 1.3	Nepriamo podporuje naplnenie daných cieľov	Obyvatelia obce, návštevníci obce	Zvýšenie životnej úrovne obyvateľstva



**OBEC ĽUBOREČ**  
Obecný úrad, Ľuboreč 138, 985 11 Halič

	rozvoja SR, Program hospodárskeho a sociálneho rozvoja BBSK, RIÚS BBK a ďalšie sektorové strategické dokumenty	oblasti				
<b>Indikátory viažuce sa ku špecifickému (operatívne) cieľu</b>						
	<b>Názov indikátora</b>	<b>Typ indikátora</b>	<b>Dátový set pre jeho monitorovanie</b>	<b>Vstupná hodnota</b>	<b>Cieľová hodnota</b>	<b>Väzba na nadradené stratégie</b>
	Počet zmodernizovaných a vylepšených prostriedkov v oblasti poskytovania informácií	Výsledok	Evidencia obecný úrad	0	2	áno
<b>PRIORITNÁ OBLASŤ</b>	<b>3. Environmentálna</b>					
<b>Špecifické ciele</b>	<b>Doba realizácie</b>	<b>Partneri pre implementáciu PRO</b>		<b>Väzba na výzvy, potenciálny, limity, problémy impulzy na ktoré špecifický cieľ reaguje</b>		
3.1 Skvalitnenie odpadového hospodárstva	2022 - 2028	<b>Hlavný partner</b>	Obec Ľuboreč	Nedostatočná miera triedenia odpadu. Existencia nelegálnych skládok. Pomalá výstavba, modernizácia a rekonštrukcia infraštruktúry. Negatívne dopady klimatických zmien na poľnohospodárstvo, ale aj život obyvateľov.		
		<b>Spolupracujúci partneri</b>	Štátne podniky a organizácie, BBSK, Rozvojové a konzultačné agentúry			
	<b>Väzba na nadradené a sektorálne stratégie</b>		<b>Väzba na ostatné ciele PRO</b>		<b>Očakávaný dopad</b>	
	<b>Stratégia</b>	<b>Väzba</b>	<b>Ciele</b>	<b>Väzba</b>	<b>Cieľová skupina</b>	<b>Predpokladaný dopad na cieľovú skupinu</b>
	Partnerská	Priamo a	Ciele:	Nepriamo	Obyvatelia	Zdravšie životné



**OBEC ĽUBOREČ**  
Obecný úrad, Ľuboreč 138, 985 11 Halič

	dohoda - Ekologické Slovensko pre budúce generácie, Program Slovensko 2021 – 2027, Program odpadového hospodárstva SR na roky 2021 – 2025, Program predchádzania vzniku odpadu SR na roky 2019 – 2025, Stratégie environmentálnej politiky Slovenskej republiky do roku 2030 a ďalšie sektorové strategické dokumenty	nepriamo prispieva k naplneniu cieľov danej oblasti	3.2, 2.1, 1.1.	prispieva k naplneniu daných cieľov	obce	prostredie
<b>Indikátory viažuce sa ku špecifickému (operatívne) cieľu</b>						
	<b>Názov indikátora</b>	<b>Typ indikátora</b>	<b>Dátový set pre jeho monitorovanie</b>	<b>Vstupná hodnota</b>	<b>Cieľová hodnota</b>	<b>Väzba na nadradené stratégie</b>
	Zvýšenie podielu triedeného odpadu	Výsledok	Evidencia obecný úrad	24,08 %	50,00 %	áno
	Počet aktivít zameraných na predchádzanie vzniku odpadu, prípravu na opätovné použitie a recykláciu (napr. výmenné burzy)	Výsledok	Evidencia obecný úrad	0	1	áno
	Množstvo vytriedeného	Výsledok	Evidencia	0	150	áno





**OBEC ĽUBOREČ**  
Obecný úrad, Ľuboreč 138, 985 11 Halič

	BRKO		obecný úrad			
	Miera triedenia komunálneho odpadu	Výsledok	Evidencia obecný úrad	24,08 %	50,00 %	áno
	Počet nových zberných nádob	Výsledok	Evidencia obecný úrad	127	200	áno
	Počet odstránených čiernych skládok	Výsledok	Evidencia obecný úrad	3	6	nie
<b>Špecifické ciele</b>	<b>Doba realizácie</b>	<b>Partneri pre implementáciu PRO</b>		<b>Väzba na výzvy, potenciálny, limity, problémy impulzy na ktoré špecifický cieľ reaguje</b>		
3.2 <i>Ochrana životného prostredia</i>	2022 - 2028	<b>Hlavný partner</b>	Obec Ľuboreč	Nedostatočná miera triedenia odpadu. Existencia nelegálnych skládok. Pomalá výstavba, modernizácia a rekonštrukcia infraštruktúry. Negatívne dopady klimatických zmien na poľnohospodárstvo, ale aj život obyvateľov.		
		<b>Spolupracujúci partneri</b>	BBSK, Štátne podniky, Rozvojové a konzultačné agentúry			
	<b>Väzba na nadradené a sektorálne stratégie</b>		<b>Väzba na ostatné ciele PRO</b>		<b>Očakávaný dopad</b>	
	<b>Stratégia</b>	<b>Väzba</b>	<b>Ciele</b>	<b>Väzba</b>	<b>Cieľová skupina</b>	<b>Predpokladaný dopad na cieľovú skupinu</b>
	Partnerská dohoda, Národná stratégia regionálneho rozvoja SR, Program odpadového hospodárstva SR na roky 2021 – 2025, Program predchádzania vzniku odpadu SR na roky 2019	Priamo a nepriamo prispieva k naplneniu cieľov danej oblasti	Ciele: 3.1, 2.1, 1.2.	Nepriamo podporuje naplnenie daných cieľov	Obyvatelia obce	Zdravšie životné prostredie



**OBEC ĽUBOREČ**  
Obecný úrad, Ľuboreč 138, 985 11 Halič

	– 2025, Stratégie environmentálnej politiky Slovenskej republiky do roku 2030 a ďalšie sektorové strategické dokumenty					
<b>Indikátory viažuce sa ku špecifickému (operatívne) cieľu</b>						
	<b>Názov indikátora</b>	<b>Typ indikátora</b>	<b>Dátový set pre jeho monitorovanie</b>	<b>Vstupná hodnota</b>	<b>Cieľová hodnota</b>	<b>Väzba na nadradené stratégie</b>
	Počet nových zelených prvkov	Výsledok	Evidencia obecný úrad	0 m <sup>2</sup>	100 m <sup>2</sup>	áno
	Počet aktivít na zvýšenie environmentálneho povedomia obyvateľov	Výsledok	Evidencia obecný úrad	0	1	áno
	Počet vybudovaných oddychových zón	Výsledok	Evidencia obecný úrad	5	2	áno

**3.4 Strategický prístup pre dosiahnutie vízie a hlavného cieľa, priorít a systému cieľov PRO**

Návrh jedného zo štyroch prístupov (ofenzívnej stratégie, defenzívnej stratégie, stratégie spojenectva a stratégie úniku) je výstupom SWOT analýzy. Spravidla je strategický prístup kombináciou viacerých dimenzií stratégie. Stratégia môže byť v tomto zmysle založená na maximalizácii využitia vnútorných zdrojov (ako sú fyzické, nefyzické, alebo organizačné schopnosti, dopyt, jedinečnosť/nahradiťnosť, vhodnosť, trvácnosť), na využití spolupráce a delby práce medzi partnerov, na zabezpečení udržateľnosti budovaním robustnosti, resp. rozvojom adaptačných schopností a flexibility v dynamicky sa meniacich a ťažko predvídateľných podmienkach, na prioritě uspokojovania dopytu, či na využití najnovších poznatkov, prístupov a technológií. V súčasnosti sa v rámci rôznych prístupov presadzujú integrované prístupy.

**3.5 Partneri pre implementáciu PRO a stratégia ich zapojenia**

P.č.	Názov	Záujem v konkrétnom projekte v rámci PHSR	Vyhodnotenie, poznámky
1.	Obecný úrad Ľuboreč	Výkonný a administratívny orgán	
2.	Aktívni občania	Konzultačný a poradný orgán	



**OBEC ĽUBOREČ**  
**Obecný úrad, Ľuboreč 138, 985 11 Halič**

3.	Subjekty pôsobiace v cestovnom ruchu v regióne	Zapojené pri príprave a realizácii nástrojov v oblasti cestovného ruchu	
4.	Zamestnávateľia pôsobiaci v regióne	Spolupráca pri implementácii nástrojov v oblasti zamestnanosti a podnikateľského prostredia	
5.	Susedné obce z regiónu	Spolupráca pri implementácii nástrojov s presahom územia (infraštruktúra, cestovný ruch)	
6.	Rozvojové a konzultačné agentúry	Konzultácia možností získania nenávratných zdrojov pre implementáciu nástrojov.	

**4. IMPLEMENTAČNÝ PLÁN A PLÁN MONITOROVANIA**

**4.1. Nástroje na implementáciu stratégie, postup pri implementácii PRO (rozdelenie úloh, činností a zodpovedností, časový harmonogram, implementačná štruktúra vrátane princípov, procesov a systému riadenia implementácie a riadenia rizík)**

**Nástroje (opatrenia/aktivity/investície/programy/projekty) na dosiahnutie špecifického cieľa**

Špecifický cieľ	Nástroj/Aktivita/Projekt	Nositeľ projektu/zodpovednosť	Miesto	Časový harmonogram	Monitoring/ukazovatele	
1.1.	Podpora aktivít vidieckeho cestovného ruchu	Obec	Obec Ľuboreč	2022- 2028	Počet nových alebo skvalitnených aktivít v CR, vrátane vidieckeho CR	
1.1.	Aktivizácia priehrady	Obec	Obec Ľuboreč	2022- 2028	Počet nových ubytovacích, sociálnych a športových zariadení	
1.1.	Vybudovanie náučného chodníka	Obec	Obec Ľuboreč	2022- 2028	Počet nových prvkov infraštruktúry cestovného ruchu	
1.1.	Vybudovanie cyklotrasy	Obec	Obec Ľuboreč	2022- 2028	Počet nových prvkov infraštruktúry cestovného ruchu	
1.1.	Tvorba a vydávanie propagačných materiálov	Obec	Obec Ľuboreč	2022- 2028	Počet vydaných propagačných materiálov	
1.1.	Realizácia projektu zamestnanosti	Obec	Obec Ľuboreč	2022- 2028	Počet zrealizovaných projektov zamestnanosti a aktivizácie, Miera nezamestnanosti	
1.1.	Realizácia projektu aktivizácie	Obec	Obec Ľuboreč	2022- 2028	Počet zrealizovaných projektov zamestnanosti a aktivizácie	
1.2.	Dobudovanie II. etapy chodníka	Obec	Obec Ľuboreč	2022- 2028	Dĺžka novovybudovaného chodníka	
1.2.	Dobudovanie nových a rekonštrukcia	Obec	Obec Ľuboreč	2022- 2028	Dĺžka vybudovaných alebo zrekonštruovaných chodníkov	



**OBEC ĽUBOREČ**  
**Obecný úrad, Ľuboreč 138, 985 11 Halič**

	existujúcich chodníkov					
1.2.	Budovanie nových a rekonštrukcia existujúcich miestnych komunikácií	Obec	Obec Ľuboreč	2022- 2028	Dĺžka vybudovaných alebo zrekonštruovaných miestnych komunikácií	
1.2.	Rekonštrukcia mostov	Obec	Obec Ľuboreč	2022- 2028	Počet zrekonštruovaných mostov	
1.2.	Vybudovanie verejnej kanalizácie	Obec	Obec Ľuboreč	2022- 2028	Počet obyvateľov napojených na verejnú kanalizáciu	
1.2.	Starostlivosť o odstavné plochy	Obec	Obec Ľuboreč	2022- 2028	Plocha upravených odstavných plôch	
1.3.	Rekonštrukcia kultúrneho domu a obecného úradu	Obec	Obec Ľuboreč	2022- 2028	Zrekonštruovaná plocha verejných budov, Počet zrekonštruovaných budov	
1.3.	Rekonštrukcia a modernizácia verejných budov	Obec	Obec Ľuboreč	2022- 2028	Zrekonštruovaná plocha verejných budov, Počet zrekonštruovaných budov	
1.3.	Rekonštrukcia cintorína a modernizácia verejných priestranstiev	Obec	Obec Ľuboreč	2022- 2028	Zrekonštruovaná a zmodernizovaná plocha verejných priestranstiev	
1.3.	Modernizácia interiéru budovy kultúrneho domu a obecného úradu	Obec	Obec Ľuboreč	2022- 2028	Zrekonštruovaná plocha verejných budov, Počet zrekonštruovaných budov	
2.1.	Vybudovanie spoločenského altánu	Obec	Obec Ľuboreč	2022- 2028	Počet nových prvkov spoločenskej infraštruktúry	
2.1.	Vybudovanie amfiteátra	Obec	Obec Ľuboreč	2022- 2028	Počet nových prvkov spoločenskej infraštruktúry	
2.1.	Zriadenie komunitného centra	Obec	Obec Ľuboreč	2022- 2028	Kapacita komunitného centra	
2.2.	Rekonštrukcia kultúrnych pamiatok	Obec	Obec Ľuboreč	2022- 2028	Počet zrekonštruovaných pamiatok	
2.2.	Vybudovanie moderného kamerového systému	Obec	Obec Ľuboreč	2022 - 2028	Počet kamerových jednotiek	
2.2.	Vybudovanie multifunkčného ihriska	Obec	Obec Ľuboreč	2022 - 2028	Počet nových prvkov športovej infraštruktúry	
2.2	Vybudovanie detského ihriska		Obec Ľuboreč		Počet nových prvkov športovej infraštruktúry	
2.2	Organizovanie kultúrno – spoločenských a športových akcií		Obec Ľuboreč	2022 - 2028	Počet zrealizovaných kultúrno – spoločenských a športových podujatí	



**OBEC ĽUBOREČ**  
**Obecný úrad, Ľuboreč 138, 985 11 Halič**

2.2	Rozvoj partnerstiev obcí		Obec Ľuboreč	2022 - 2028	Počet zrealizovaných kultúrno – spoločenských a športových podujatí
2.3.	Aktivity spojené so starostlivosťou o starých, nevládných a sociálne vylúčených občanov	Obec	Obec Ľuboreč	2022 - 2028	Počet nových aktivít v sociálnej oblasti
2.3.	Zriadenie klubu dôchodcov	Obec	Obec Ľuboreč	2022 - 2028	Kapacita klubu dôchodcov
2.3.	Rozvoj služieb a zdravotnej infraštruktúry	Obec	Obec Ľuboreč	2022- 2028	Počet nových prvkov a služieb zdravotnej infraštruktúry
2.3.	Realizácia komunitnej práce	Obec	Obec Ľuboreč	2022 - 2028	Počet nových služieb v sociálnej oblasti
2.3.	Realizácia zdravotníckej služby	Obec	Obec Ľuboreč	2022 - 2028	Počet nových služieb v j oblasti zdravotníctva
2.4.	Skvalitnenie poskytovania informácií	Obec	Obec Ľuboreč	2022 - 2028	Počet zmodernizovaných a vylepšených prostriedkov v oblasti poskytovania informácií
3.1.	Odstraňovanie nelegálnych skládok odpadu	Obec	Obec Ľuboreč	2022- 2028	Počet odstránených čiernych skládok
3.1.	Vybudovanie kompostárne	Obec	Obec Ľuboreč	2022 - 2028	Zvýšenie podielu triedeného odpadu
3.1.	Zakúpenie zberného vozidla	Obec	Obec Ľuboreč	2022 - 2028	Miera triedenia komunálneho odpadu, Množstvo vytriedeného BRKO
3.1	Zabezpečenie technológie a vybavenia pre zber, manipuláciu a spracovanie BRKO a kuchynského odpadu v obci	Obec	Obec Ľuboreč	2022 - 2028	Množstvo vytriedeného BRKO
3.1	Vybudovanie dočasného úložiska BRKO	Obec	Obec Ľuboreč	2022 - 2028	Miera triedenia KO
3.1	Iné aktivity zamerané na predchádzanie vzniku odpadu, prípravu na opätovné použitie a recykláciu (napr. výmenné burzy)	Obec	Obec Ľuboreč	2022 - 2028	Počet aktivít zameraných na predchádzanie vzniku odpadu, prípravu na opätovné použitie a recykláciu
3.1	Aktivity zamerané na zvýšenie triedenia komunálneho odpadu	Obec	Obec Ľuboreč	2022 - 2028	Počet nových zberných nádob



**OBEC ĽUBOREČ**  
Obecný úrad, Ľuboreč 138, 985 11 Halič

3.1	Zabezpečenia skvalitnenia procesu zberu KO	Obec	Obec Ľuboreč	2022 - 2028	Miera triedenia KO
3.2.	Vybudovanie oddychových zón	Obec	Obec Ľuboreč	2022 - 2028	Počet vybudovaných oddychových zón
3.2.	Výsadba a ochrana zelene	Obec	Obec Ľuboreč	2022 - 2028	Počet nových zelených prvkov
3.2.	Zvyšovanie environmentálneho povedomia obyvateľov	Obec	Obec Ľuboreč	2022 - 2028	Počet aktivít na zvýšenie environmentálneho povedomia obyvateľov

**4.2. Systém monitorovania a hodnotenia naplňania PRO**

Cieľom monitorovania a hodnotenia je zostaviť komplexnú informáciu o tom, ako sa plnia opatrenia navrhnuté v Programe rozvoja obce. Koordinátorom monitorovania je starosta obce. Úlohou koordinátora bude poslať jedenkrát ročne podkladové materiály a monitorovaciu správu vrátane vyhodnotenia merateľných ukazovateľov všetkým členom monitorovacieho výboru (v prípade obce Ľuboreč Obecnému zastupiteľstvu).

Výstupom bude monitorovacia správa obsahujúca návrh opatrení a aktualizácie PRO. Táto bude schvaľovaná obecným zastupiteľstvom. Opatrenia a aktualizácie schválené zastupiteľstvom sa stanú súčasťou Programu rozvoja obce.

**Zákon 309/2014 Z. z. upravuje povinnosť obce predkladať Banskobystrickému samosprávnemu kraju správy o plnení Programu rozvoja obce – do 31. 5.**

Názov indikátora/ mília/ ukazovateľ a efektívnosti	Spôsob monitorovania	Časové body monitorovania	Územná podrobnosť monitorovania	Zodpovednosť za monitoring
<i>Počet zrealizovaných projektov/nástrojov</i>	<i>Evidencia obce</i>	<i>31.12. v každom roku platnosti</i>	<i>Obec</i>	<i>Starosta obce</i>
<i>Miera plnenia ukazovateľov</i>	<i>Evidencia obce</i>	<i>31.12. v každom roku platnosti</i>	<i>Obec</i>	<i>Starosta obce</i>
<i>Výška preinvestovaných prostriedkov do nástrojov a opatrení</i>	<i>Evidencia obce</i>	<i>31.12. v každom roku platnosti</i>	<i>Obec</i>	<i>Starosta obce</i>





## 5.PLÁN VYUŽITIA/AKTIVIZÁCIE ZDROJOV VRÁTANE FINANČNÉHO PLÁNU

Plán využitia zdrojov vrátane zostavenia finančného plánu implementácie stratégie je jednou z kľúčových častí podrobného plánu implementácie stratégie. V rámci tejto časti sa stanovujú finančné, ľudské, priestorové, materiálne, prípadne iné zdroje, ktoré sú nevyhnutné pre implementáciu stratégie a zostaví sa plán ich nasadenia v procese implementácie PRO vrátane plánu využitia finančných zdrojov. Tieto plány identifikujú objemy finančných a iných zdrojov a alokujú ich podľa účelu, času a miesta ich využitia. Obec Ľuboreč plánuje na svoje aktivity využiť vlastné zdroje z obecného rozpočtu v kombinácii s možnosťami financovania zo štrukturálnych fondov, fondov Európskej únie a štátnych fondov. V súčasnosti môže obec žiadať o nenávratné finančné prostriedky z operačných programov Programového obdobia 2014 – 2020 do 31.12.2023, ďalej z Plánu obnovy a odolnosti, ktorého cieľom je podporiť reformy a investície pomáhajúce Slovensku dobiehať životnú úroveň priemeru EÚ (do roku 2026). Od roku 2022 je možné žiadať o finančnú podporu z Operačného programu Slovensko (Programové obdobie 2021 – 2027).

Zdroje finančného zabezpečenia\*:

- a. Verejné zdroje:
  - štátny rozpočet,
  - štátne účelové fondy (Environmentálny fond, Štátny fond rozvoja bývania, Recyklačný fond), - rozpočet vyšších územných celkov (VÚC),
  - rozpočet obce.
- b. Iné zdroje:
  - prostriedky fyzických osôb,
  - prostriedky právnických osôb,
  - úvery,
  - príspevky medzinárodných organizácií,
  - iné prostriedky.
- c. Doplňkové zdroje finančného zabezpečenia – finančné prostriedky z Európskej únie (Programové obdobie 2021-2027, Operačný program Slovensko)

Identifikátor		Rok			Predpokladané investície spolu	Zdroje finančného zabezpečenia *
		N	N+1	N+2		
		%	%	%	EUR	
<b>Špecifický cieľ</b>						
<b>1.1 Rozvoj cestovného ruchu a podpora zamestnanosti</b>						
<i>Aktivita</i>	<i>Podpora aktivít vidieckeho cestovného ruchu</i>			<i>Podľa potreby</i>	<i>Podľa potreby</i>	<i>a, b, c</i>
<i>Aktivita</i>	<i>Aktivizácia priehrady</i>			<i>100 000</i>	<i>100 000</i>	<i>a, b, c</i>
<i>Aktivita</i>	<i>Vybudovanie</i>			<i>100 000</i>	<i>100 000</i>	<i>a, b, c</i>



**OBEC ĽUBOREČ**  
Obecný úrad, Ľuboreč 138, 985 11 Halič

	<i>náučného chodníka</i>					
<i>Aktivita</i>	<i>Vybudovanie cyklotrasy</i>			<i>200 000</i>	<i>200 000</i>	<i>a, b, c</i>
<i>Aktivita</i>	<i>Tvorba a vydávanie propagačných materiálov</i>			<i>3 000</i>	<i>3 000</i>	<i>a, b, c</i>
<i>Aktivita</i>	<i>Realizácia projektu zamestnanosti</i>			<i>Podľa potreby</i>	<i>Podľa potreby</i>	<i>a, b, c</i>
<i>Aktivita</i>	<i>Realizácia projektu aktivizácie</i>			<i>Podľa potreby</i>	<i>Podľa potreby</i>	<i>a, b, c</i>
<b>Špecifický cieľ</b> <b>1.2 Dobudovanie technickej a dopravnej infraštruktúry</b>						
<i>Aktivita</i>	<i>Dobudovanie II. etapy chodníka</i>			<i>120 000</i>	<i>120 000</i>	<i>a, b, c</i>
<i>Aktivita</i>	<i>Dobudovanie nových a rekonštrukcia existujúcich chodníkov</i>			<i>50 000</i>	<i>50 000</i>	<i>a, b, c</i>
<i>Aktivita</i>	<i>Budovanie nových a rekonštrukcia existujúcich miestnych komunikácií</i>			<i>60 000</i>	<i>60 000</i>	<i>a, b, c</i>
<i>Aktivita</i>	<i>Rekonštrukcia mostov</i>			<i>100 000</i>	<i>100 000</i>	<i>a, b, c</i>
<i>Aktivita</i>	<i>Vybudovanie verejnej kanalizácie</i>			<i>Podľa PD</i>	<i>Podľa PD</i>	<i>a, b, c</i>
<i>Aktivita</i>	<i>Starostlivosť o odstavné plochy</i>			<i>5 000</i>	<i>5 000</i>	<i>a, b, c</i>
<b>Špecifický cieľ</b> <b>1.3 Zlepšenie stavu verejných budov a verejných priestranstiev</b>						
<i>Aktivita</i>	<i>Rekonštrukcia kultúrneho domu a obecného úradu</i>			<i>200 000</i>	<i>200 000</i>	<i>a, b, c</i>
<i>Aktivita</i>	<i>Rekonštrukcia a modernizácia verejných budov</i>			<i>200 000</i>	<i>200 000</i>	<i>a, b, c</i>
<i>Aktivita</i>	<i>Rekonštrukcia cintorína a modernizácia</i>			<i>50 000</i>	<i>50 000</i>	<i>a, b, c</i>



**OBEC ĽUBOREČ**  
Obecný úrad, Ľuboreč 138, 985 11 Halič

	<i>verejných priestranstiev</i>					
<i>Aktivita</i>	<i>Modernizácia interiéru budovy kultúrneho domu a obecného úradu</i>			<i>30 000</i>	<i>30 000</i>	<i>a, b, c</i>
<b>Špecifický cieľ</b>						
<b>2.1 Aktívny komunitný život</b>						
<i>Aktivita</i>	<i>Vybudovanie spoločenského altánu</i>			<i>30 000</i>	<i>30 000</i>	<i>a, b, c</i>
<i>Aktivita</i>	<i>Vybudovanie amfiteátra</i>			<i>30 000</i>	<i>30 000</i>	<i>a, b, c</i>
<i>Aktivita</i>	<i>Zriadenie komunitného centra</i>			<i>Podľa potreby</i>	<i>Podľa potreby</i>	<i>a, b, c</i>
<b>Špecifický cieľ</b>						
<b>2.2 Rozvoj kultúry a športu v bezpečnom prostredí</b>						
<i>Aktivita</i>	<i>Rekonštrukcia kultúrnych pamiatok</i>			<i>50 000</i>	<i>50 000</i>	<i>a, b, c</i>
<i>Aktivita</i>	<i>Vybudovanie moderného kamerového systému</i>			<i>Podľa PD</i>	<i>Podľa PD</i>	<i>a, b, c</i>
<i>Aktivita</i>	<i>Vybudovanie multifunkčného ihriska</i>			<i>80 000</i>	<i>80 000</i>	<i>a, b, c</i>
<i>Aktivita</i>	<i>Vybudovanie detského ihriska</i>			<i>30 000</i>	<i>30 000</i>	<i>a, b, c</i>
<i>Aktivita</i>	<i>Organizovanie kultúrno – spoločenských a športových akcií</i>			<i>30 000</i>	<i>30 000</i>	<i>a, b, c</i>
<i>Aktivita</i>	<i>Rozvoj partnerstiev obcí</i>			<i>10 000</i>	<i>10 000</i>	<i>a, b, c</i>
<b>Špecifický cieľ</b>						
<b>2.3 Podpora sociálnej a zdravotnej starostlivosti</b>						
<i>Aktivita</i>	<i>Vybudovanie komunitného centra</i>			<i>Podľa potreby</i>	<i>Podľa potreby</i>	<i>a, b, c</i>
<i>Aktivita</i>	<i>Zavedenie systému sociálnej starostlivosti</i>			<i>5 000</i>	<i>5 000</i>	<i>a, b, c</i>



**OBEC ĽUBOREČ**  
Obecný úrad, Ľuboreč 138, 985 11 Halič

	<i>v obci – opatrovateľská služba</i>					
<i>Aktivita</i>	<i>Realizácia projektu terénnej sociálnej práce</i>			<i>3 000</i>	<i>3 000</i>	<i>a, b, c</i>
<i>Aktivita</i>	<i>Realizácia komunitnej práce</i>			<i>3 000</i>	<i>3 000</i>	<i>a, b, c</i>
<i>Aktivita</i>	<i>Realizácia zdravotníckej služby</i>			<i>3 000</i>	<i>3 000</i>	<i>a, b, c</i>
<b>Špecifický cieľ</b> <b>2.3 Sociálna a zdravotná poisťovňa</b>						
<i>Aktivita</i>	<i>Aktivity spojené so starostlivosťou o starých, nevládných a sociálne vylúčených občanov</i>			<i>3 000</i>	<i>3 000</i>	<i>a, b, c</i>
<i>Aktivita</i>	<i>Zriadenie klubu dôchodcov</i>			<i>10 000</i>	<i>10 000</i>	<i>a, b, c</i>
<i>Aktivita</i>	<i>Rozvoj služieb a zdravotnej infraštruktúry</i>			<i>Podľa potreby</i>	<i>Podľa potreby</i>	<i>a, b, c</i>
<i>Aktivita</i>	<i>Realizácia komunitnej práce</i>			<i>3 000</i>	<i>3 000</i>	<i>a, b, c</i>
<i>Aktivita</i>	<i>Realizácia zdravotníckej služby</i>			<i>5 000</i>	<i>5 000</i>	<i>a, b, c</i>
<b>Špecifický cieľ</b> <b>2.4 Informovaní obyvatelia</b>						
<i>Aktivita</i>	<i>Skvalitnenie poskytovania informácií</i>			<i>7 000</i>	<i>7 000</i>	<i>a, b, c</i>
<b>Špecifický cieľ</b> <b>3.1 Skvalitnenie odpadového hospodárstva</b>						
<i>Aktivita</i>	<i>Odstraňovanie nelegálnych skládok odpadu</i>			<i>3 000</i>	<i>3 000</i>	<i>a, b, c</i>
<i>Aktivita</i>	<i>Vybudovanie kompostárne</i>			<i>Podľa PD</i>	<i>Podľa PD</i>	<i>a, b, c</i>
<i>Aktivita</i>	<i>Vybudovanie dočasného</i>			<i>Podľa potreby</i>	<i>Podľa potreby</i>	<i>a, b, c</i>



**OBEC ĽUBOREČ**  
Obecný úrad, Ľuboreč 138, 985 11 Halič

	<i>úložiska BRKO</i>					
<i>Aktivita</i>	<i>Zakúpenie zberného vozidla</i>			<i>100 000</i>	<i>100 000</i>	<i>a, b, c</i>
<i>Aktivita</i>	<i>Zabezpečenie technológie a vybavenia pre zber, manipuláciu a spracovanie BRKO a kuchynského odpadu v obci</i>			<i>60 000</i>	<i>60 000</i>	<i>a, b, c</i>
<i>Aktivita</i>	<i>Iné aktivity zamerané na predchádzanie vzniku odpadu, prípravu na opätovné použitie a recykláciu (napr. výmenné burzy)</i>			<i>10 000</i>	<i>10 000</i>	<i>a, b, c</i>
<i>Aktivita</i>	<i>Aktivity zamerané na zvýšenie triedenia komunálneho odpadu</i>			<i>3 000</i>	<i>3 000</i>	<i>a, b, c</i>
<i>Aktivita</i>	<i>Zabezpečenia skvalitnenia procesu zberu KO</i>			<i>3 000</i>	<i>3 000</i>	<i>a, b, c</i>
<b>Špecifický cieľ</b>						
<b>3.2 Ochrana životného prostredia</b>						
<i>Aktivita</i>	<i>Vybudovanie oddychových zón</i>			<i>Podľa potreby</i>	<i>Podľa potreby</i>	<i>a, b, c</i>
<i>Aktivita</i>	<i>Výsadba a ochrana zelene</i>			<i>10 000</i>	<i>10 000</i>	<i>a, b, c</i>
<i>Aktivita</i>	<i>Zvyšovanie environmentálneho povedomia obyvateľov</i>			<i>3 000</i>	<i>3 000</i>	<i>a, b, c</i>
<b>6. RIZIKÁ IMPLEMENTÁCIE A ICH PREVENCIA</b>						
<b>Popis rizika</b>	<b>Väzba rizika na cieľ resp.</b>	<b>Zhodnotenie</b>	<b>Opatrenie na zníženie</b>	<b>Spôsob monitorovani</b>	<b>Zodpovednosť za monitorovanie</b>	



**OBEC ĽUBOREČ**  
Obecný úrad, Ľuboreč 138, 985 11 Halič

	nástroj implementácie PRO	význam-nosti rizika	rizika	a rizika	a realizáciu opatrenia
<b>Finančné</b>	Prioritná oblasť 1, 2, 3	Vysoká	Nedostatok finančných zdrojov na implementáciu	Aktivita obce v oblasti aktivít regionálneho rozvoja, aktívne vyhľadávanie možností nenávratného financovania	Starosta obce
<b>Dosiahnutí a merateľných ukazovateľov</b>	Prioritná oblasť 1, 2, 3	Stredná	Nedostiahnutí a stanovených hodnôt merateľných ukazovateľov	Reálne stanovenie plánovaných hodnôt	Starostka obce
<b>Legislatívne</b>	Prioritná oblasť 1, 2, 3	Stredná	Prekážka v aktuálne platnej legislatíve pri implementácii	Analýza legislatívy pred prípravou programu	Starostka obce
<b>Personálne</b>	Prioritná oblasť 1, 2, 3	Nízka	Nedostatok personálnych kapacít na implementáciu	Analýza trhu práce, expertov, partnerov	Starostka obce

#### 7. RIADENIE IMPLEMENTÁCIE

V systéme riadenia implementácie PRO musí byť predovšetkým presne definovaná úloha jednotlivých subjektov zapojených do realizácie PRO, ako aj pravidlá a procesy riadenia implementácie stratégie. V základnej riadiacej štruktúre implementácie stratégie sú diferencované orgány s riadiacou, výkonnou a kontrolnou funkciou. Jednotlivým orgánom riadiacej štruktúry je stanovená ich úloha, právomoci a zodpovednosti. V rámci riadiacej štruktúry implementácie PRO využívajú štruktúry spolupráce, ktoré sa osvedčili vo fáze tvorby PRO, aby sa zabezpečila kontinuita strategického plánovania.

**Názov**

**Úlohy a kompetencie v rámci implementácie PRO**





**OBEC ĽUBOREČ**  
Obecný úrad, Ľuboreč 138, 985 11 Halič

<b>štruktúry kontroly implementácie PRO</b>			
<b>Zastupiteľstvo</b>	<b>Schvaľovanie PRO, prehodnocovanie potreby jeho aktualizácie, monitoring, tvorba projektových zámerov</b>		
<b>Iné stále orgány, kontroly, riadenia a koordinácie v území</b>	<b>Kontrolór obce – kontrola plnenia cieľov, kontrola súladu rozpočtu s PRO Ľuboreč</b>		
<b>Názov štruktúry riadenia implementácie PRO</b>	<b>Členovia a ich funkcie</b>	<b>Popis kompetencií štruktúry implementácie pri implementácii PRO</b>	<b>Popis princípov práce štruktúry implementácie, organizácie práce a rozhodovacích procesov</b>
<b>Riadiaci výbor</b>	<b>Starosta a obecné zastupiteľstvo</b>	Rozhoduje, presadzuje, zadáva úlohy, lobuje smerom k nadriadeným orgánom a zabezpečuje všeobecnú podporu realizácie plánu	Zasadá minimálne 1 krát štvrťročne. Každý člen by mal mať kompetenciu prijať rozhodnutie a mal by zohrávať významnú úlohu v živote obce tak, aby mohol intervenovať pri realizácii a riešiť vznikajúce problémy.
<b>Názov výkonnej štruktúry v procese implementácie PRO</b>	<b>Členovia a ich funkcie</b>	<b>Popis kompetencií štruktúry implementácie pri implementácii PRO</b>	<b>Popis princípov práce štruktúry implementácie, organizácie práce a rozhodovacích procesov</b>
<b>Koordinátor tvorby stratégie</b>	<b>Ing. Milan Haluška EVS Novohrad, Tomášovce</b>	Na základe aktuálnej metodiky a platnej legislatívy koordinuje proces tvorby dokumentu PRO a spracováva dokument	Usmerňuje a koordinuje činnosti, aby proces aj výstup boli v súlade s aktuálnou metodikou a platnou legislatívou
<b>Tím pre koordináciu implementácie</b>	<b>Starosta obce, Obecný úrad Ľuboreč – administratíva</b>	Podieľajú sa na realizácii jednotlivých nástrojov a monitoringu PRO. Spracujú hodnotiacu správu. Poskytujú technickú a administratívnu podporu procesom.	Podporná štruktúra pre ostatné štruktúry v procese prípravy a realizácie PRO. Dodáva informácie pre potreby implementácie a hodnotenia PRO.



## **8. ODPORÚČANIA A POŽIADAVKY VYPLÝVAJÚCE ZO SPRACOVANIA PRO**

### **8.1. Odporúčania a požiadavky vyplývajúce zo spracovania PRO pre nadradené a nižšie úrovne strategického riadenia**

*Program rozvoja obce je program na najnižšom stupni verejnej správy, preto z neho nevyplývajú žiadne odporúčania na nižšie úrovne strategického riadenia*

*Pri spracovaní PRO Ľuboreč sa vychádzalo zo strategických dokumentov na nadradených úrovniach, ktoré boli zohľadnené. Žiadame, aby sa pri aktualizácii strategických dokumentov prihliadalo na prijaté PRO na najnižších úrovniach, nakoľko tieto sú ľuďom najbližšie.*

### **8.2. Odporúčania a požiadavky pre partnerské a spolupracujúce subjekty**

- a. *Obecný úrad Ľuboreč – výkonný orgán, administratívny orgán. Požaduje sa aby vytváral technické a administratívne zázemie pre implementáciu a monitoring PRO*
- b. *Aktívni občania - konzultačný a poradný orgán pri implementácii špecifických nástrojov PRO. Požaduje a očakáva sa podávanie pripomienok a návrhov k realizácii PRO počas jeho implementácie. Zároveň sa požaduje aktívny prístup pri realizácii jednotlivých nástrojov.*
- c. *Subjekty pôsobiace v cestovnom ruchu v regióne – zapojené pri príprave a realizácii nástrojov v oblasti cestovného ruchu. Požaduje poradenstvo a spolupráca aj počas implementačnej fázy.*
- d. *Rozvojové a konzultačné agentúry – konzultácia možností získania nenávratných zdrojov pre implementáciu nástrojov. Očakáva sa aktívna spolupráca a výmena informácií najmä v oblasti možností získavania nenávratných zdrojov.*
- e. *Zamestnávateľia pôsobiace v regióne – Očakáva sa najmä spolupráca pri implementácii nástrojov v oblasti zamestnanosti a podnikateľského prostredia.*
- f. *Susedné obce z regiónu – Očakáva sa najmä spolupráca pri implementácii nástrojov s presahom územia (infraštruktúra, cestovný ruch)*
- g. *Orgány štátnej správy a regionálnej samosprávy – Očakáva sa spolupráca a konzultácie pri realizácii a implementácii nástrojov. Očakáva sa tiež profesionálny a ústretový prístup pri schvaľovacích a povoľovacích konaniach.*

### **8.3. Záverečná správa**

*Program rozvoja obce Ľuboreč nie je statický, práve naopak ide o živý dokument. Jeho realizácia musí byť spoľahlivo sledovaná. Vzhľadom na to, že tento strategický dokument vznikol v období poznačenom rozsiahlou pandémiou ochorenia Covid-19 a vojnou na Ukrajine, pričom dopady týchto udalostí, či už ekonomické alebo sociálne, môžeme len odhadovať, je jednoznačné, že PRO Ľuboreč musí byť podľa potreby dopĺňovaný a aktualizovaný. Neistota, ktorú obec prežíva sústreďuje prioritu na základné samosprávne funkcie, nechceme však, aby rozvojové a investičné priority stagnovali.*

*Pri aktualizáciách je dôležité, aby bolo zachované smerovanie načrtnuté v tomto dokumente, ktoré vzniklo na základe konsenzu s využitím zapojenia širokej verejnosti. V prípade, ak vznikne nová spoločenská potreba, objavia sa „nové projekty“, mali by prejsť štandardizovanou procedúrou prípravy a pripomienkovania. Až následne by mali byť zaradené do aktualizovaného programu. Je na všetkých aktéroch podieľajúcich sa na plánovaní, aby prispeli svojim dielom k tomu, aby nástroje (projekty) v rámci jednotlivých prioritných oblastí boli zrealizované.*



**OBEC ĽUBOREČ**  
Obecný úrad, Ľuboreč 138, 985 11 Halič

**9. VYUŽITÉ LITERÁRNE ZDROJE A INÉ ZDROJE**

**Metodika tvorby a implementácie programov hospodárskeho rozvoja a sociálneho rozvoja regiónov, programov rozvoja obcí a skupín obcí s uplatnením princípov udržateľného smart (inteligentného, rozumného) rozvoja v. 1.0.4.**

Územný plán obce Ľuboreč

Štúdia uskutočniteľnosti trás k turistickým atraktivitám v regióne destinácie Turistický Novohrad a Podpoľanie

[www.luborec.sk](http://www.luborec.sk)

VÝROSTOVÁ, Eva, 2010. Regionálna ekonomika a rozvoj. Bratislava: IURA Edition. ISBN 978-80-8078-361-7

[www.beiss.sk](http://www.beiss.sk)

[www.oma.sk](http://www.oma.sk)

<https://www.luborec.sk/>

[www.upsvr.gov.sk](http://www.upsvr.gov.sk)

<https://zbgis.skgeodesy.sk/>

<http://datacube.statistics.sk/>

[www.statistics.sk](http://www.statistics.sk)

**10. PRÍLOHY**

**1. Dotazník**

**2. Vzor monitorovacej správy**



**OBEC ĽUBOREČ**  
**Obecný úrad, Ľuboreč 138, 985 11 Halič**

Príloha č. 1

Vážení obyvatelia obce.

Obec Ľuboreč v spolupráci s EVS Novohrad pripravuje program rozvoja obce (PRO) na nasledujúce programové obdobie 2022 – 2028. Ide o strategický rozvojový dokument, ktorý má byť nositeľom rozvojovej politiky obce a má vychádzať z predstáv jej vedenia a predstáv jej obyvateľov. Spracovaním PRO dáva obec najavo záujem o svoju budúcnosť, ako aj budúcnosť svojich obyvateľov.

Obyvatelia obce majú možnosť zapojiť sa priamo so svojimi nápadmi do tvorby PRO a to prostredníctvom tohto anonymného dotazníka. Jeho cieľom je zmapovať Vaše potreby, názory a predstavy pre účely krajšieho a plnohodnotnejšieho života v obci.

Dotazník v elektronickej podobe nájdete na našej webovej stránke [www.luborec.sk](http://www.luborec.sk).

Ďakujeme!

### **DOTAZNÍKOVÉ OTÁZKY**

Odpovede označte ☒ vyberte vždy len jednu možnosť!

**1. Aké je Vaše najvyššie dosiahnuté vzdelanie?**

- ☐ základné                      ☐ stredná škola bez maturity   ☐ stredná škola s maturitou  
☐ vysokoškolské I. stupňa   ☐ vysokoškolské II. stupňa   ☐ vysokoškolské III. stupňa

**2. Aké je Vaše sociálne postavenie?**

- ☐ zamestnanec  
☐ nezamestnaný  
☐ nezamestnaný, ale zapojený do činností UPSVaR (aktivačné práce, malé obecné práce)  
☐ podnikateľ / živnostník  
☐ starobný dôchodca  
☐ materská / rodičovská dovolenka  
☐ študent  
☐ iné .....

**3. Kde pracujete?**

- ☐ v obci   ☐ dochádzam do susednej obce .....   ☐ dochádzam do mesta .....

**4. Máte nejaké certifikáty, výučné listy a pod.?**

**5. Aký je hlavný dôvod, prečo bývate v obci?**

- ☐ narodil/a som sa tu  
☐ vyrastal/a som tu  
☐ priženil / „privydala“ som sa sem  
☐ pracujem tu  
☐ mám rád / rada život na vidieku                      ☐ iné .....



**OBEC ĽUBOREČ**  
**Obecný úrad, Ľuboreč 138, 985 11 Halič**

**6. Aké je zloženie Vašej domácnosti?**

- ☐ jednotlivec ☐ obaja rodičia s dieťaťom / deťmi  
☐ manželia bez detí, resp. deti sú dospelé a žijú inde ☐ viacgeneračná domácnosť

**7. Kde navštevuje Vaše dieťa jasle / škôlku / školu? (ak nemáte deti, otázku preskočte)**

- ☐ navštevuje zariadenie v obci ☐ dochádza do susednej obce  
☐ dochádza do mesta ☐ býva na internáte

**8. Akým spôsobom dochádzate Vy alebo Vaše dieťa do práce / školy?**

(Odpovedajte, ak Vy alebo vaše dieťa musíte za prácou / školou dochádzať. Ak nemusíte, otázku preskočte)

- ☐ autom ☐ autobusom ☐ vlakom ☐ iné

**9. Aký prvok infraštruktúry Vám v obci chýba resp. je nejaký existujúci prvok dopravnotechnickej infraštruktúry, ktorý potrebuje rekonštrukciu alebo je potrebné ho dobudovať? (aj viaceré možnosti)**

- ☐ kanalizácia ☐ vodovod ☐ elektrické siete ☐ plynofikácia  
☐ telekomunikácie ☐ chodníky ☐ tepelné hospodárstvo  
☐ odpadové hospodárstvo ☐ cestná sieť a dopravné systémy  
☐ iné .....

**10. Chýba Vám v obci nejaká služba za ktorou musíte často dochádzať? Ak áno, aká?**

- ☐ Áno..... ☐ Nie

**11. Potreboval by nejaký člen Vašej rodiny sociálne služby priamo v obci? (Formou domova dôchodcov, pomoc sociálneho pracovníka priamo doma a pod.)**

- ☐ Áno..... ☐ Nie

**12. Chýba Vám v obci nejaká prevádzka? Ak áno, aká?**

- ☐ Áno ☐ Nie

**13. Ste spokojný s množstvom spojov, ktorými sa viete dostať z obce?**

- ☐ Áno ☐ Nie, uveďte dôvod.

**14. Triedite odpad?**

- ☐ Áno ☐ Nie

**15. Trávite svoj voľný čas v obci? Ak áno, ako?**

- ☐ Áno..... ☐ Nie



**OBEC ĽUBOREČ**  
Obecný úrad, Ľuboreč 138, 985 11 Halič

**16. Je v obci dostatok možností pre voľnočasové aktivity pre deti a mládež?**

☐ Áno ☐ Nie

**17. Ako ste si zriadili internetové pripojenie?**

☐ Od poskytovateľa, ktorý má svoju sieť priamo v obci ☐ od iného poskytovateľa

**18. Čo by ste uvítali v obci?**

.....

**19. Keby ste mali ukázať novému návštevníkovi resp. obyvateľovi iného kraja/ okresu obec, kam by ste ho vzali?**

.....

**20. Ako sa Vám býva v obci?**

☐ Veľmi dobre ☐ dobre ☐ priemerne ☐ zle

**21. Plánujete ostat' bývať v obci? Ak nie, čo by Vás presvedčilo ostat'?**

☐ Áno ☐ Nie .....

**22. Máte nejaký podnikateľský zámer, ktorý by sa dal v obci realizovať? Ak áno, stručne ho popíšte.**

☐ Áno ☐ Nie

.....  
.....

**23. Na ktoré 3 oblasti rozvoja obce by sa mala samospráva v budúcnosti sústrediť?**

- ☐ vytvorenie lepších podmienok pre rodiny s deťmi
- ☐ dopravná infraštruktúra
- ☐ obnova a budovanie chodníkov
- ☐ informovanosť v obci
- ☐ kvalita služieb obecného úradu
- ☐ kultúrny a spoločenský život
- ☐ verejná zeleň
- ☐ odpadové hospodárstvo
- ☐ služby a občianska vybavenosť
- ☐ požiarna ochrana
- ☐ iné , špecifikovať .....

**24. Priestor pre ďalšie návrhy na zlepšenie života v obci neobsiahnuté v otázkach:**

**Ďakujeme za Vašu účasť!**





**OBEC ĽUBOREČ**  
**Obecný úrad, Ľuboreč 138, 985 11 Halič**

Príloha č. 2

**Program hospodárskeho rozvoja a sociálneho rozvoja obce Ľuboreč na roky  
2022 - 2028**

**Monitorovacia správa  
Hodnotenie ukazovateľov plnenia strategických cieľov**

V obci Ľuboreč, dňa .....

Vypracoval: .....

Schválil: .....



**OBEC ĽUBOREČ**  
Obecný úrad, Ľuboreč 138, 985 11 Halič

<b>PRIORITNÁ OBLASŤ</b>	<b>1. Hospodárska</b>					
<b>Špecifické ciele</b>	<b>Indikátory viažuce sa ku špecifickému (operatívne) cieľu</b>					
<b>1.1 Rozvoj cestovného ruchu a podpora zamestnanosti</b>	<b>Názov indikátora</b>	<b>Typ indikátora</b>	<b>Dátový set pre jeho monitorovanie</b>	<b>Vstupná hodnota</b>	<b>Dosiahnutá hodnota</b>	<b>Interpretácia (nárast, stagnácia, pokles)</b>
	Počet nových alebo skvalitnených aktivít v CR, vrátane vidieckeho CR	Výsledok	Evidencia Obecný úrad			
	Počet nových ubytovacích, sociálnych a športových zariadení	Výsledok	Evidencia Obecný úrad			
	Počet nových prvkov infraštruktúry cestovného ruchu	Výsledok	Evidencia Obecný úrad			
	Počet zrealizovaných projektov zamestnanosti a aktivizácie	Výsledkový	Evidencia Obecný úrad			



**OBEC ĽUBOREČ**  
Obecný úrad, Ľuboreč 138, 985 11 Halič

	Miera nezamestnanosti	Výsledkový	Evidencia Obecný úrad			
1.2 Dobudovanie technickej a dopravnej infraštruktúry	<b>Názov indikátora</b>	<b>Typ indikátora</b>	<b>Dátový set pre jeho monitorovanom</b>	<b>Vstupná hodnota</b>	<b>Dosiahnutá hodnota</b>	<b>Interpretácia</b> (nárast, stagnácia, pokles)
	Dĺžka novovybudovaného chodníka (2.etapa)	Výsledkový	Evidencia obecný úrad			
	Počet obyvateľov napojených na verejnú kanalizáciu	Výsledkový	Evidencia obecný úrad			
	Dĺžka vybudovaných alebo zrekonštruovaných chodníkov	Výsledkový	Evidencia obecný úrad			
	Dĺžka vybudovaných alebo zrekonštruovaných miestnych komunikácií	Výsledkový	Evidencia obecný úrad			
	Počet zrekonštruovaných mostov	Výsledkový	Evidencia obecný úrad			
	Plocha upravených odstavných plôch	Výsledkový	Evidencia obecný úrad			
1.3 Zlepšenie stavu verejných budov	<b>Názov indikátora</b>	<b>Typ indikátora</b>	<b>Dátový set pre jeho monitorovanom</b>	<b>Vstupná hodnota</b>	<b>Dosiahnutá hodnota</b>	<b>Interpretácia</b> (nárast, stagnácia, pokles)



**OBEC ĽUBOREČ**  
Obecný úrad, Ľuboreč 138, 985 11 Halič

a a verejný h priestranstvie	Zrekonštruovaná plocha verejných budov	Výsledok	Evidencia obecný úrad			
	Počet zrekonštruovaných budov	Výsledok	Evidencia obecný úrad			
	Zrekonštruovaná plocha verejných priestranstiev	Výsledok	Evidencia obecný úrad			
<b>Popis kvalitatívneho stavu plnenia opatrení Cieľa 1</b>	<i>Popis k hodnoteným ukazovateľom s konštatovaním kvalitatívneho posunu príp. dovysvetlenie neplnených ukazovateľov (prečo nedošlo k plneniu) a plnených ukazovateľov (kde nastal najvýznamnejší posun resp. čo sa preukázalo počas obdobia ako najvýznamnejšie) Popíšte nielen výsledky ale aj dopady aj mimo opatrenia</i>					
<b>PRIORITNÁ OBLASŤ</b>	<b>2. Spoločenská</b>					
<b>Špecifické ciele</b>	<b>Indikátory viažuce sa ku špecifickému (operatívne) cieľu</b>					
2.1 Aktívny komunitný život	<b>Názov indikátora</b>	<b>Typ indikátora</b>	<b>Dátový set pre jeho monitorovanie</b>	<b>Vstupná hodnota</b>	<b>Dosiahnutá hodnota</b>	<b>Interpretácia</b> (nárast, stagnácia, pokles)
	Počet nových prvkov spoločenskej infraštruktúry	Výsledok	Evidencia obecný úrad			



**OBEC ĽUBOREČ**  
Obecný úrad, Ľuboreč 138, 985 11 Halič

	y					
	Kapacita komunitného centra	Výsledok	Evidencia obecný úrad			
2.2 Rozvoj kultúry a športu v bezpečnom prostredí	<b>Názov indikátora</b>	<b>Typ indikátora</b>	<b>Dátový set pre jeho monitorovanom</b>	<b>Vstupná hodnota</b>	<b>Dosiahnutá hodnota</b>	<b>Interpretácia</b> (nárast, stagnácia, pokles)
	Počet nových prvkov športovej infraštruktúry	Výsledok	Evidencia obecný úrad			
	Počet kultúrno-spoločenských a športových podujatí	Výsledok	Evidencia obecný úrad			
	Počet zrekonštruovaných kultúrnych pamiatok	Výsledok	Evidencia obecný úrad			
	Počet kamerových jednotiek	Výsledok	Evidencia obecný úrad			
2.3 Podpora sociálnej a zdravotnej starostlivosti	<b>Názov indikátora</b>	<b>Typ indikátora</b>	<b>Dátový set pre jeho monitorovanom</b>	<b>Vstupná hodnota</b>	<b>Dosiahnutá hodnota</b>	<b>Interpretácia</b> (nárast, stagnácia, pokles)
	Počet nových aktivít v sociálnej oblasti	Výsledok	Evidencia obecný úrad			
	Kapacita klubu	Výsledok	Evidencia obecný			



**OBEC ĽUBOREČ**  
Obecný úrad, Ľuboreč 138, 985 11 Halič

	dôchodcov	k	úrad			
	Počet nových služieb a prvkov v oblasti zdravotníctva	Výsledok	Evidencia obecný úrad			
2.4 Informovaní obyvatelia	<b>Názov indikátora</b>	<b>Typ indikátora</b>	<b>Dátový set pre jeho monitorovanie</b>	<b>Vstupná hodnota</b>	<b>Dosiahnutá hodnota</b>	<b>Interpretácia</b> (nárast, stagnácia, pokles)
	Počet zmodernizovaných a vylepšených prostriedkov v oblasti poskytovaní a informácií	Výsledok	Evidencia obecný úrad			
<b>Popis kvalitatívneho stavu plnenia opatrení Cieľa 2</b>	<i>Popis k hodnoteným ukazovateľom s konštatovaním kvalitatívneho posunu príp. dovysvetlenie neplnených ukazovateľov (prečo nedošlo k plneniu) a plnených ukazovateľov (kde nastal najvýznamnejší posun resp. čo sa preukázalo počas obdobia ako najvýznamnejšie) Popíšte nielen výsledky ale aj dopady aj mimo opatrenia</i>					
<b>PRIORITNÁ OBLASŤ</b>	<b>3. Environmentálna</b>					
<b>Špecifické ciele</b>	<b>Indikátory viažuce sa ku špecifickému (operatívne) cieľu</b>					
3.1 Zlepšovanie infraštruktúry odpadového hospodárstva	<b>Názov indikátora</b>	<b>Typ indikátora</b>	<b>Dátový set pre jeho monitorovanie</b>	<b>Vstupná hodnota</b>	<b>Dosiahnutá hodnota</b>	<b>Interpretácia</b> (nárast, stagnácia, pokles)
	Zvýšenie podielu triedeného odpadu	Výsledkový	Evidencia obecný úrad			





**OBEC ĽUBOREČ**  
**Obecný úrad, Ľuboreč 138, 985 11 Halič**

	Počet aktivít zameraných na predchádzanie vzniku odpadu, prípravu na opätovné použitie a recykláciu (napr. výmenné burzy)	Výsledkový	Evidencia obecný úrad			
	Množstvo vytriedeného o BRKO	Výsledkový	Evidencia obecný úrad			
	Miera triedenia komunálneho o odpadu	Dopadový	Evidencia obecný úrad			
	Počet nových zberných nádob	Dopadový	Evidencia obecný úrad			
	Počet odstránených čiernych skládok	Výsledkový	Evidencia obecný úrad			
3.2 Ochrana životného prostredia	<b>Názov indikátora</b>	<b>Typ indikátora</b>	<b>Dátový set pre jeho monitorovanie</b>	<b>Vstupná hodnota</b>	<b>Dosiahnutá hodnota</b>	<b>Interpretácia (nárast, stagnácia, pokles)</b>
	Počet nových zelených prvkov	Výsledkový	Evidencia obecný úrad			
	Počet aktivít na zvýšenie environmentálneho	Výsledkový	Evidencia obecný úrad			



**OBEC ĽUBOREČ**  
**Obecný úrad, Ľuboreč 138, 985 11 Halič**

	povedomia obyvateľov					
	Počet vybudovaný ch oddychovýc h zón	Výsled k	Evidencia obecný úrad			
<b>Popis kvalitatív neho stavu plnenia opatrení Cieľa 3</b>	<i>Popis k hodnoteným ukazovateľom s konštatovaním kvalitatívneho posunu príp. dovysvetlenie neplnených ukazovateľov (prečo nedošlo k plneniu) a plnených ukazovateľov (kde nastal najvýznamnejší posun resp. čo sa preukázalo počas obdobia ako najvýznamnejšie) Popíšte nielen výsledky ale aj dopady aj mimo opatrenia</i>					