REZ A-A´

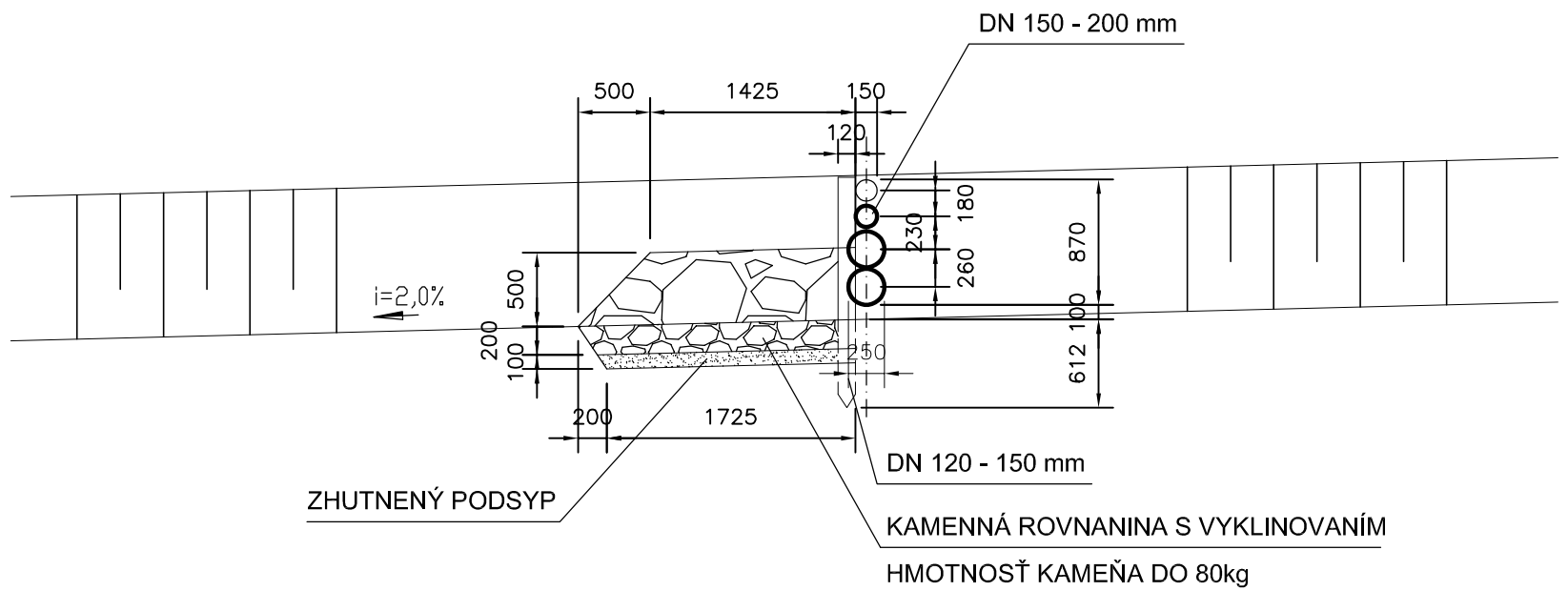

REZ B-B´

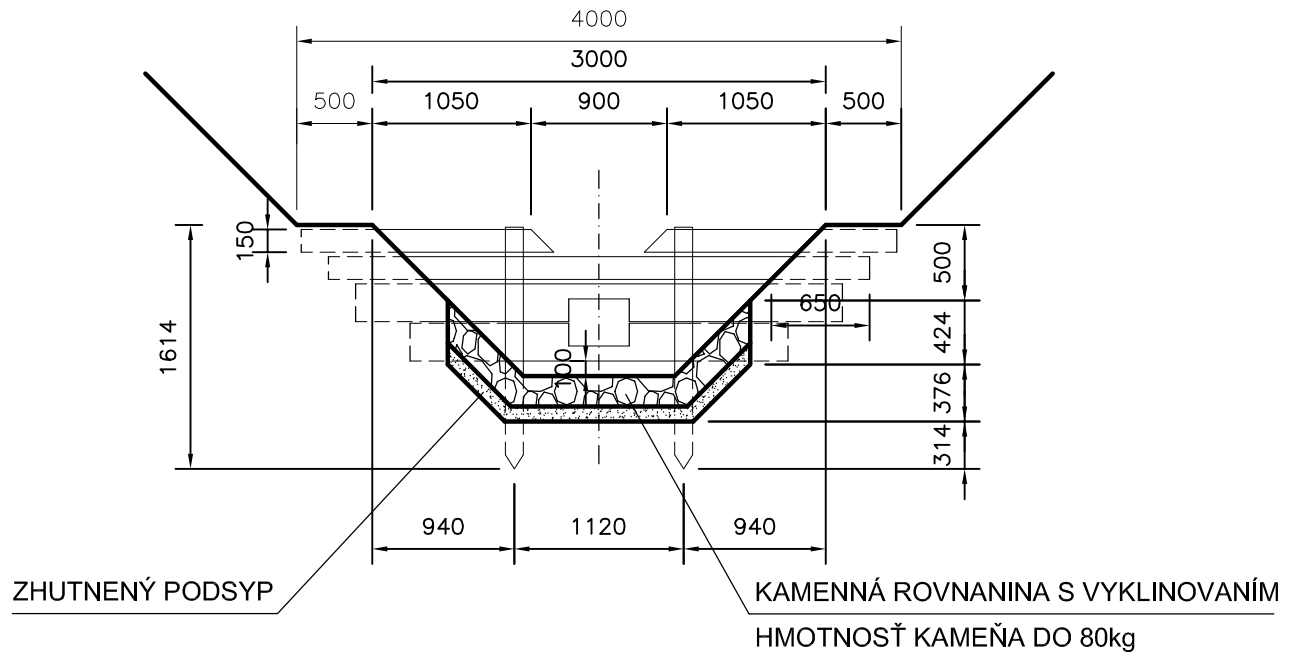

GULATINOVÁ PREHRÁDZKA
VZOROVÉ RIEŠENIE

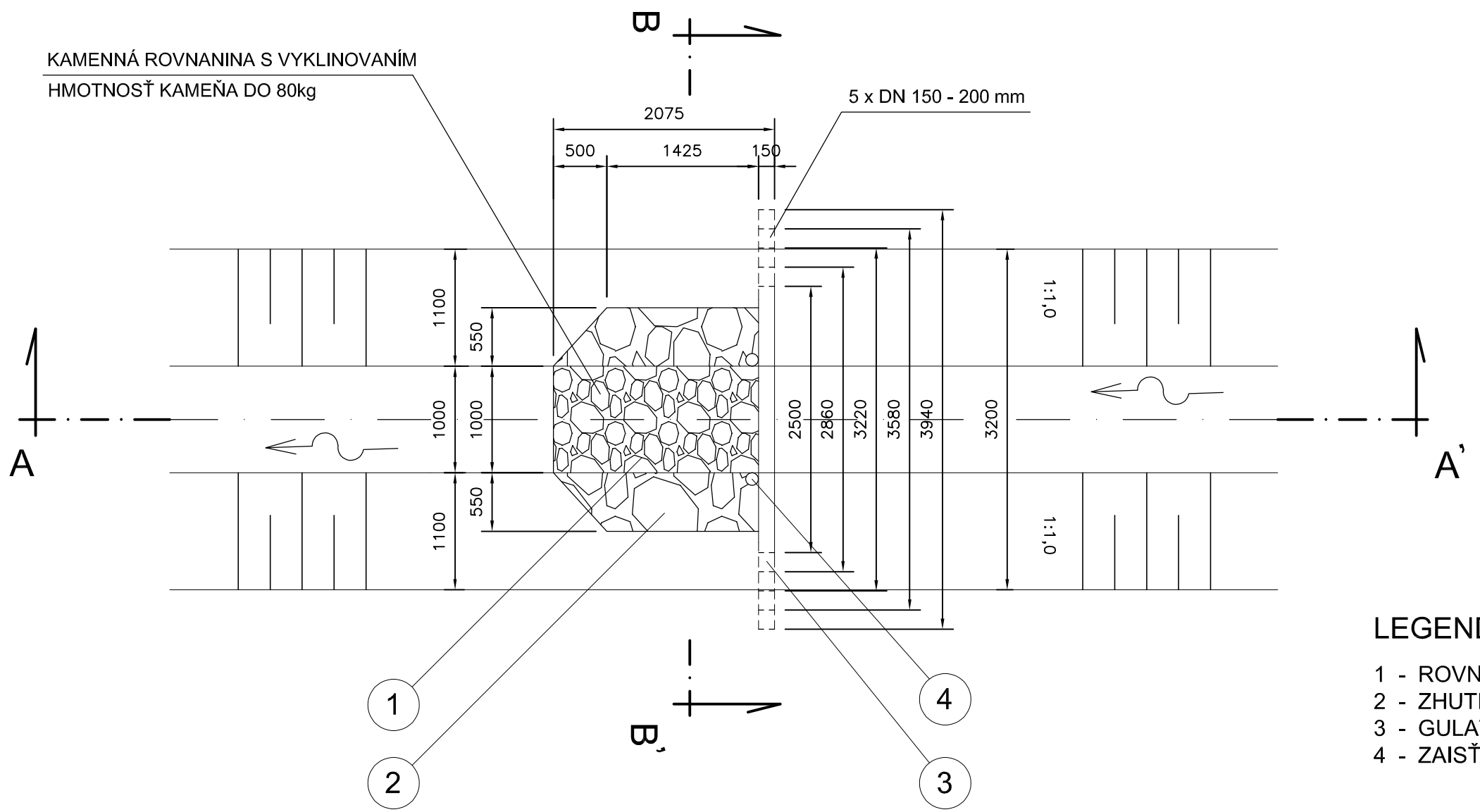

LEGENDA:

1 - ROVNANINA Z LOMOVÉHO KAMEŇA
2 - ZHUTNENÝ PODSYP, alt. PODKLADNÝ BETÓN C12/15
3 - GULATINOVÁ PREHRÁDZKA 5 x DN 150-200 mm
4 - ZAISŤOVACÍ KÔL 2 x DN 120 - 150 mm

LEGENDA :

SO01 – Protipovodňové opatrenia mimo vodného toku
SO02 – Zábradlia, oplotenia

revision/zmeny :

date/dátum	revision/zmena	vypracoval/elaborated by	kontroloval/checked by

zodpovedný projektant	Ing. Miloslav Remiš
vypracoval	Ing. Miloslav Remiš
kontroloval	Ing. Miloslav Remiš

hlavný inžinier projektu	Ing. Miloslav Remiš
investor	Mesto Šahy, Hlavné námestie 1, 936 01 Šahy
lokalita	3835, 3802, 3789, 3670, 3672 K.Ú. Tešmák, Šahy, okr.Levice

AQUAREST environmental technology
Projektovanie, výstavba, servis vodohospodárskych stavieb
Brodno č. 10, 010 14 Žilina, 0903/545 585

akcia	PROTIPOVODŇOVÉ OPATRENIA MIMO VODNÉHO TOKU, MESTSKÁ ČASŤ TEŠMÁK	dátum	05/2018
		formát	3 x A4
		stupeň PD	DÚR
		profesia	VH
objekt	SO 01	klasifikácia stavby	2152
		mierka	č.výkresu
obsah výkresu	GULATINOVÁ PREHRÁDZKA	1:50	07