

# LEGENDA

STAV NÁVRH VÝHLAD

	HRANICE KATASTRA
	ŠTÁTNA HRANICA
	OBYTNÉ PLOCHY
	PLOCHY OBČIANSKEHO VYBAVENIA
	PLOCHY PRIEMYSELNEJ VÝROBY A SKLADOV
	DOPRAVNÉ PLOCHY
	POĽNOHOSPODÁRSKY DVOR
	PLOCHY ŠPORTU
	PLOCHY ZELENE
	VODNÉ PLOCHY A TOKY

## DOPRAVA A DOPRAVNÉ ZARIADENIA

	CESTA I.TR.
	CESTA II.TR.
	VÝZNAMNÁ CESTA III.TR, KRÍŽOVATKA, RESP. MIESTNE KOMUNIKÁCIE
	MIESTNE OBLIŽNÉ KOMUNIKÁCIE

## OCHRANA PRÍRODY

	CHRÁNENÉ VTÁČIE ÚZEMIE
	CHRÁNENÁ KRAJINNÁ OBLASŤ LATORICA
	OPATRENIE NA ZVÝŠENIE EKOLOGICKEJ STABILITY KRAJINY
	GENOFONDOVO VÝZNAMNÁ LOKALITA
	RAMBÁRSKA LOKALITA LATORICA
	EKOLOGICKÝ VÝZNAMNÝ SEGMENT
	SKLÁDKA ODPADU - OBMEDZENÁ (obrampúľnelegálna)
	RADÓNOVÉ RIZIKO - NÍZKE
	SKLÁDKA ODVEZENÁ

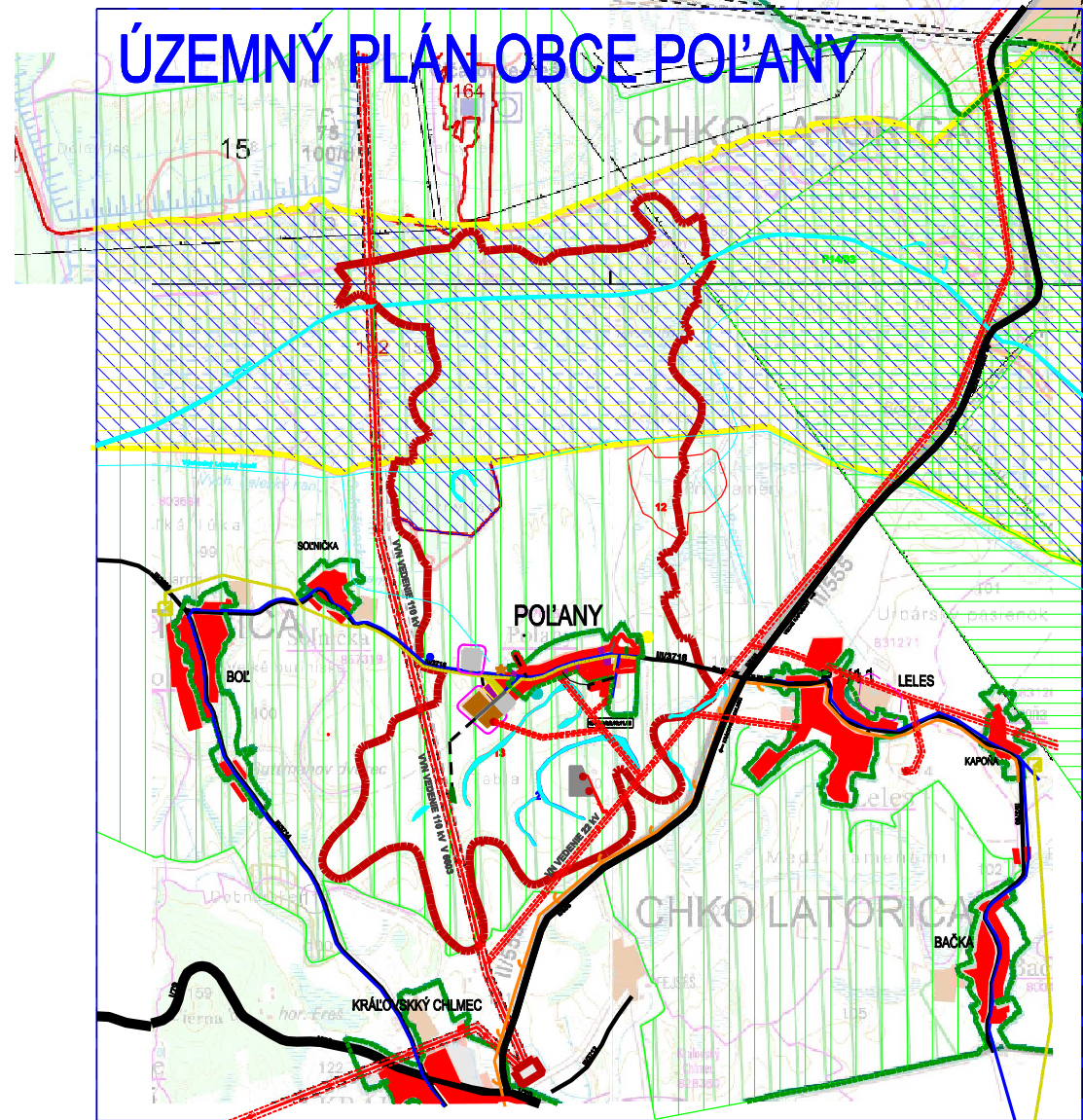
## LOŽISKÁ NERASTNÝCH SUROVÍN

	P1400	PRIEBIKUMNÉ ÚZEMIA - URČENÉ P1400

## TECHNICKÁ INFRAŠTRUKTÚRA

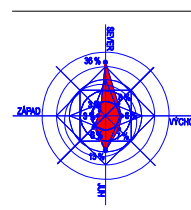
	VODOVODNÝ PRIVÁDZAČ
	VODNÝ ZDROJ
	VVN VEDENIE 110 KV
	TRANSFORMAČNÁ STANICA
	VN VEDENIE 22 KV
	PRIVÁDZAČ PLYNU
	REGULAČNÁ STANICA PLYNU

# ÚZEMNÝ PLÁN OBCE POĽANY



**SCHVÁLENÉ OBCENÝM ZASTUPELSTVOM  
OBCE POĽANY**  
UZNESENÍM č. ZO DŇA :  
VZN č. ZO DŇA :  
STAROSTA OBCE : MIKULÁŠ CSORBA

PEČIATKA OBCE




## ÚZEMNÝ PLÁN OBCE POĽANY

ŠIRŠIE VZŤAHY  
M = 1 : 50 000

Autor : Ing.arch.Ludovít Pozdech

05/2018

Profesia : URBANIZMUS  
Projektant : Ing.arch.L.Pozdech, J.Kamenský, Ing.J.Jochmann, Ing.M.Zolovčík  
Názov výkresu : ŠIRŠIE VZŤAHY M = 1 : 50 000



POZNÁMKA : Podklad je prevzatý z ÚPN VÚC Košícký kraj ZaD 2017