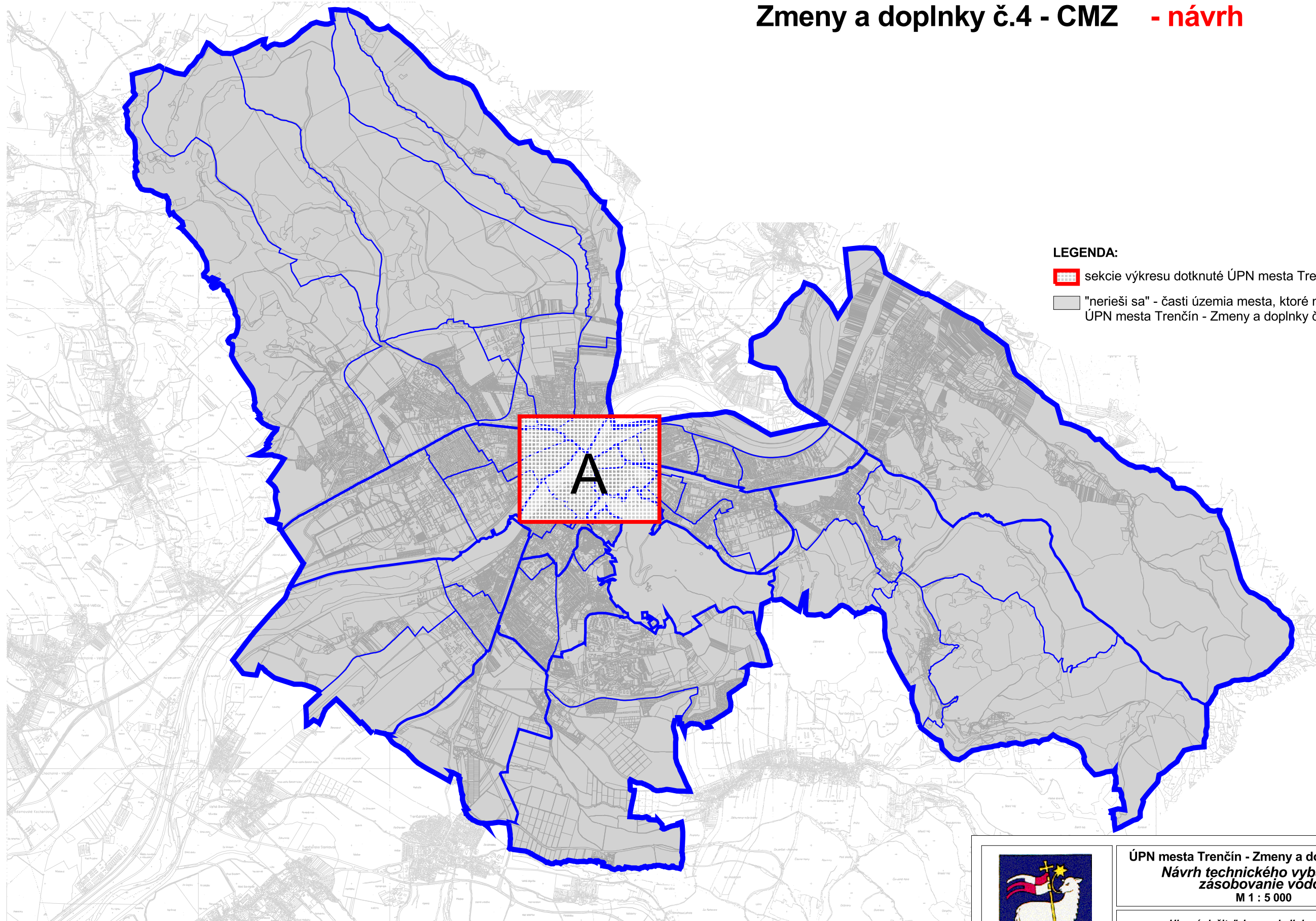





# ÚZEMNÝ PLÁN MESTA TREŇČÍN

Zmeny a doplnky č.4 - CMZ - návrh



## LEGENDA:

-  sekcie výkresu dotknuté ÚPN mesta Trenčín - Zmeny a doplnky č. 4
-  "nerieši sa" - časti územia mesta, ktoré nie sú ÚPN mesta Trenčín - Zmeny a doplnky č. 4 dotknuté



ÚPN mesta Trenčín - Zmeny a doplnky č.4 - CMZ  
Návrh technického vybavenia -  
zásobovanie vodou  
M 1 : 5 000

4a

Hlavný riešiteľ: Ing. arch. Ľubomír Klaučo  
Zodpovedný riešiteľ: Ing. Vasiľ Dedo  
Obstarávateľ: Mesto Trenčín  
Spracovateľ: AUREX, spol. s r.o., Bratislava, apríl 2018



# ÚZEMNÝ PLÁN MESTA TRENČÍN

## Zmeny a doplnky č.4 - návrh



### LEGENDA:

#### Hranica

--- zastavaného územia - návrh

#### Funkčné plochy

stav	návrh	
		bývanie a občianske vybavenie
		výroba a technické vybavenie
		zeleň

#### Zariadenia pre zásobovanie vodou

--- prírodné potrubie, hlavný rozvod - návrh

--- zásobné a rozvodné potrubie, tlakové pásmo 1,0 - návrh

#### DOPLNENIE LEGENDY VÝKRESU:

--- trasa kolektoru - návrh

#### LEGENDA ZMIEN A DOPLNKOV:

hranica zastavaného územia - návrh, na vypustenie z ÚPN  
 vodovodné potrubie na vypustenie z ÚPN

Funkčné plochy vo výkrese sa menia podľa ich zobrazenia vo výkrese č.7

	<b>ÚPN mesta Trenčín - Zmeny a doplnky č.4</b> <b>Návrh technického vybavenia -</b> <b>zásobovanie vodou</b> M 1 : 5 000	<b>4a</b>
	Hlavný riešiteľ: Ing. arch. Ľubomír Klaučo Zodpovedný riešiteľ: Ing. Vasil' Deďo Obstarávateľ: Mesto Trenčín Spracovateľ: AUREX, spol. s r.o., Bratislava, apríl 2018	

# ÚZEMNÝ PLÁN MESTA TREŇČÍN

v znení zmien a doplnkov 1 - 2



## LEGENDA:

### Hranica

- riešeného územia
- mestskej časti
- urbanistického obvodu
- návrh úpravy admin. hranice mesta Trenčín
- zastavaného územia - stav
- zastavaného územia - návrh
- parcely
- mapového listu ZMVM 1:5 000

### Funkčné plochy

- | stav | návrh |                               |
|------|-------|-------------------------------|
|      |       | bývanie a občianske vybavenie |
|      |       | výroba a technické vybavenie  |
|      |       | zeleň                         |
|      |       | pešia zóna                    |
|      |       | vodná plocha, polder          |
|      |       | úprava vodného toku           |

### Funkčné plochy obcí v záujmovom území

- | stav | návrh | výhľad |                                   |
|------|-------|--------|-----------------------------------|
|      |       |        | bývanie a občianske vybavenie     |
|      |       |        | výroba a technická infraštruktúra |
|      |       |        | zeleň                             |
|      |       |        | vodná plocha, polder              |

### Ochrana vodohospodárskych záujmov

- chránená vodohospodárska oblasť
- ochranné pásmo prírodných liečivých zdrojov v Trenčianskych Tepliaciach 2° a 3°

### Pásмо hygienickej ochrany

- vodného zdroja 1°
- vodného zdroja 2° - vnútorné
- vodného zdroja 2° - vonkajšie

### Potreba vody v mestských častiach pre rok 2030 (návrh)

MČ 11 Kubrá			
	$Q_p$ [l/s]	$Q_m$ [l/s]	$Q_h$ [l/s]
Návrh	4,7	6,2	11,9

### Zariadenia pre zásobovanie vodou

- zdroj vody
- čerpacia stanica
- armatúrna šachta
- armatúrna šachta - návrh
- armatúrna šachta - výhľad
- vodojem
- vodojem - návrh
- vodojem - výhľad
- vodná elektrárňa
- automatická tlaková stanica
- automatická tlaková stanica - návrh
- prerušovacia komora
- prírodné potrubie, hlavný rozvod
- prírodné potrubie, hlavný rozvod - návrh
- prírodné potrubie, hlavný rozvod - výhľad
- zásobné a rozvodné potrubie, tlakové pásmo 1,0
- zásobné a rozvodné potrubie, tlakové pásmo 1,0 - návrh
- zásobné a rozvodné potrubie, tlakové pásmo 1,0 - výhľad
- zásobné a rozvodné potrubie, tlakové pásmo 1,5
- zásobné a rozvodné potrubie, tlakové pásmo 1,5 - návrh
- zásobné a rozvodné potrubie, tlakové pásmo 2,0
- zásobné a rozvodné potrubie, tlakové pásmo 2,5

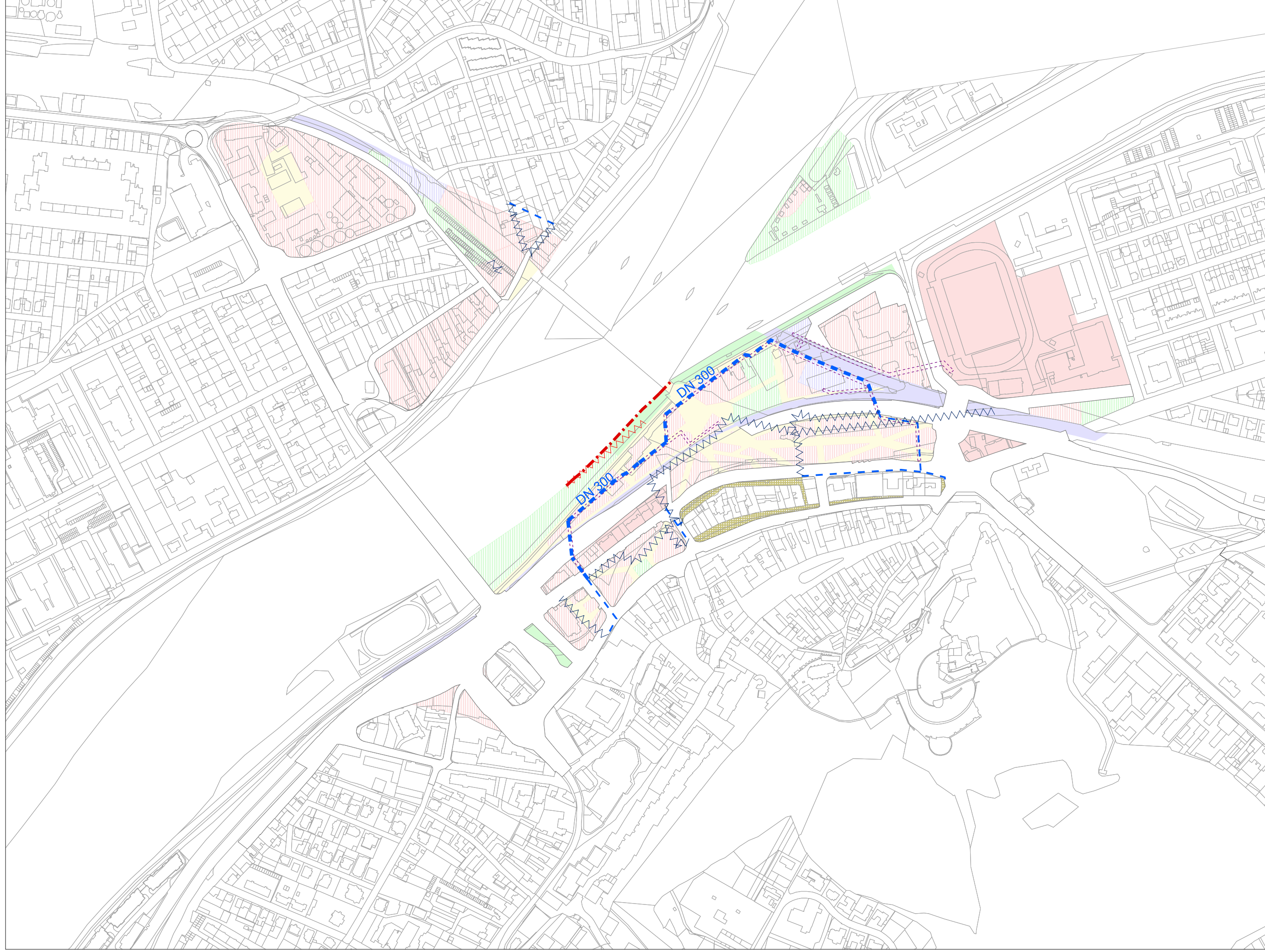


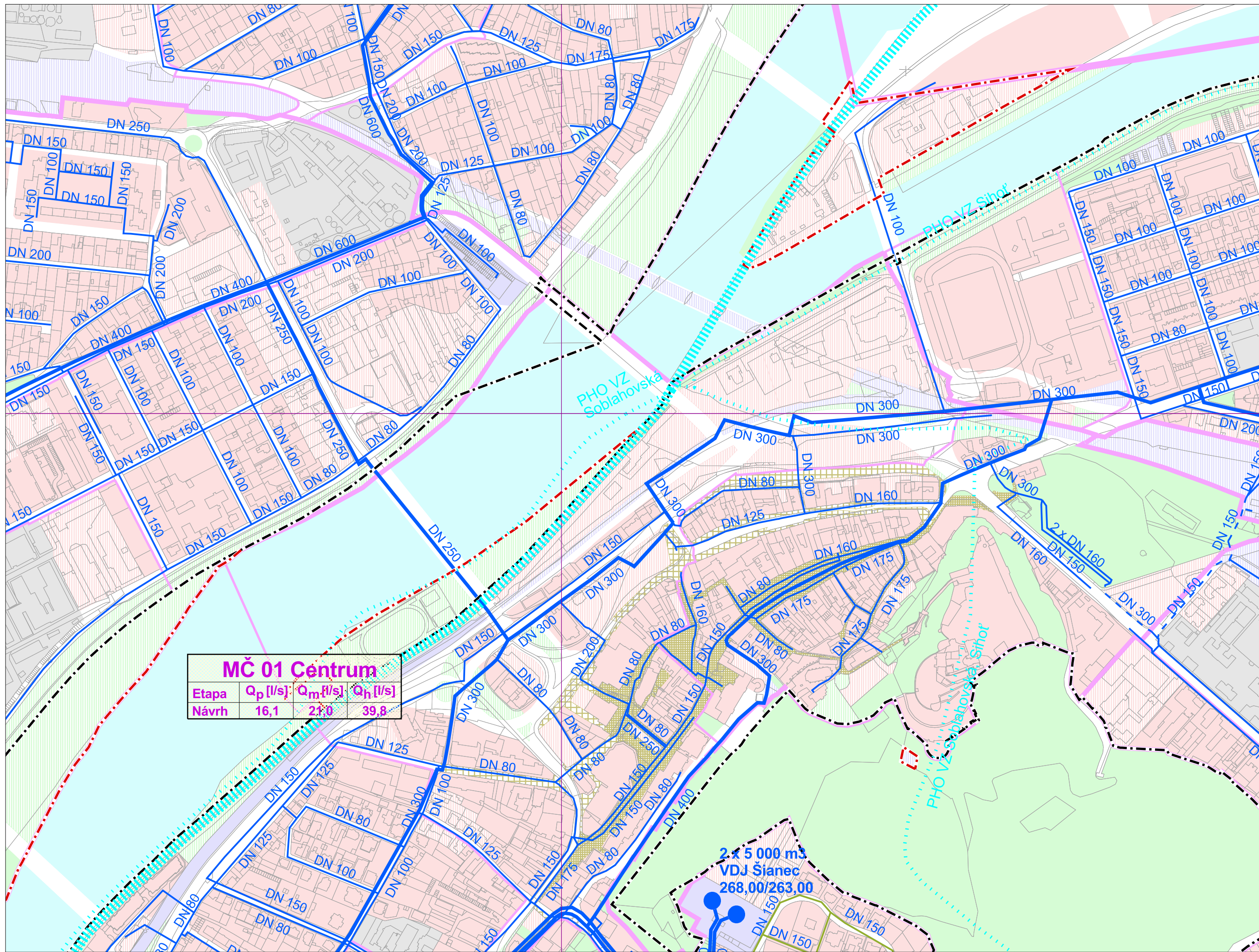
ÚPN mesta Trenčín v znení zmien a doplnkov 1-2  
**Návrh technického vybavenia - zásobovanie vodou**  
 M 1 : 5 000

4a

Hlavný riešiteľ: Ing. arch. Dušan Kostovský  
 Zodpovedný riešiteľ: Ing. Ivan Bosý  
 Obstarávateľ: Mesto Trenčín  
 Spracovateľ: AUREX, spol. s r.o., Bratislava, marec 2016







MČ 01 Centrum			
Etapa	Q <sub>p</sub> [l/s]	Q <sub>m</sub> [l/s]	Q <sub>h</sub> [l/s]
Návrh	16,1	21,0	39,8

2 x 5 000 m<sup>3</sup>  
VDJ Šianec  
268,00/263,00