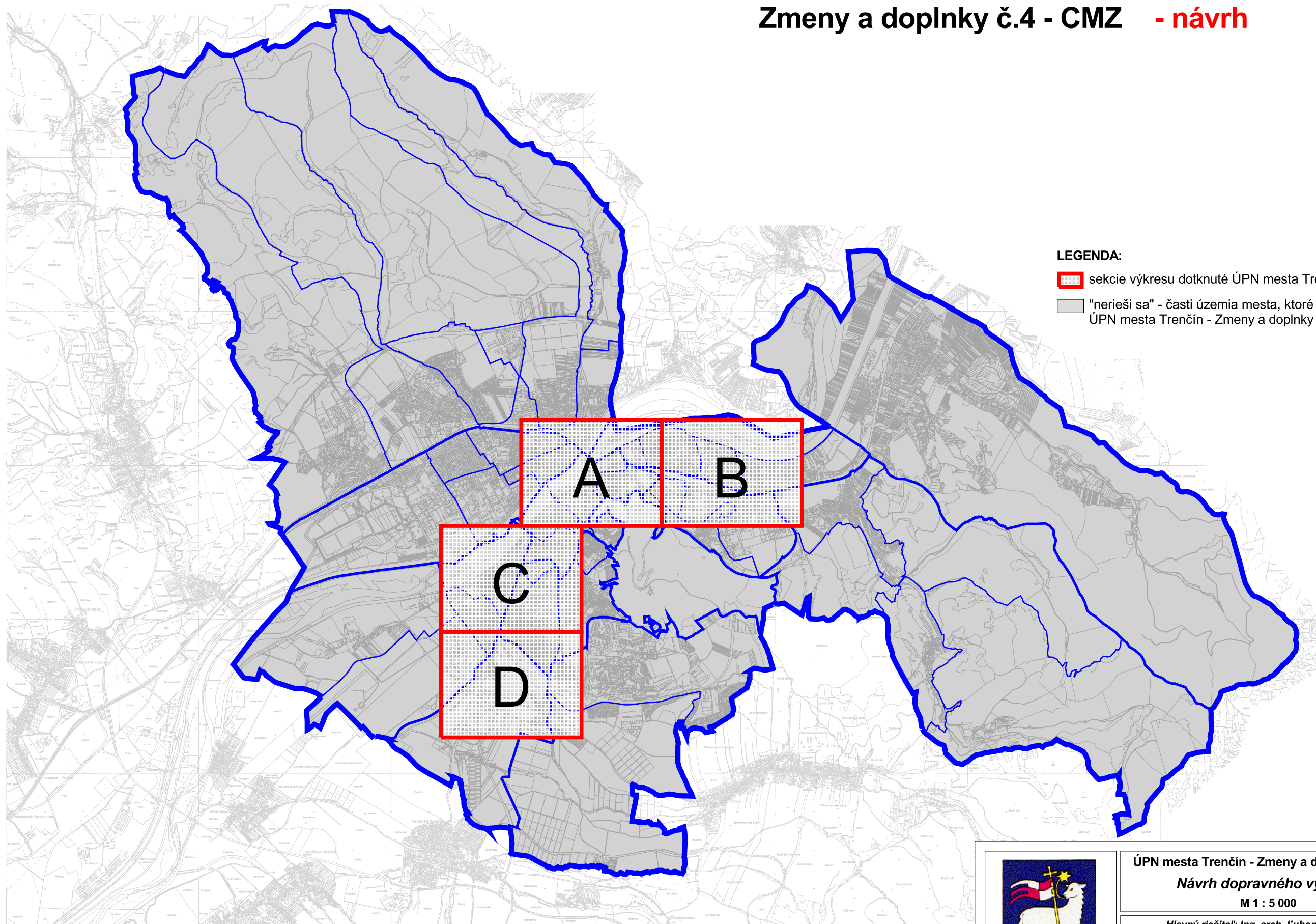




ÚZEMNÝ PLÁN MESTA TRENČÍN

Zmeny a doplnky č.4 - CMZ - návrh



LEGENDA:

-  sekcie výkresu dotknuté ÚPN mesta Trenčín - Zmeny a doplnky č. 4
-  "nerieši sa" - časti územia mesta, ktoré nie sú ÚPN mesta Trenčín - Zmeny a doplnky č. 4 dotknuté



ÚPN mesta Trenčín - Zmeny a doplnky č.4 - CMZ

Návrh dopravného vybavenia

M 1 : 5 000

3

Hlavný riešiteľ: Ing. arch. Ľubomír Klaučo
Zodpovedný riešiteľ: Ing. Igor Ševčík,
Ing. Peter Rakšányi, PhD., Ing. arch. Marek Adamczak
Obstarávateľ: Mesto Trenčín
Spracovateľ: AUREX, spol. s r.o., Bratislava, apríl 2018



ÚZEMNÝ PLÁN MESTA TRENČÍN

Zmeny a doplnky č.4 - CMZ - návrh



LEGENDA:

Hranica

Závazná časť

--- zastavaného územia - návrh

Dopravné plochy

Závazná časť stav návrh

pešia zóna

Závazná časť stav návrh Smerná časť návrh

plochy a zariadenia cestnej dopravy - hromadné garáže a parkoviská
HG 100 počet parkovacích a odstavných miest v hromadných garážach

Ostatné funkčné plochy

Závazná časť stav návrh Smerná časť návrh
 bývanie a občianske vybavenie
 výroba a technické vybavenie
 zeleň

Komunikácie

Závazná časť stav návrh Smerná časť výhľad

mestská komunikácia triedy B1
 mestská komunikácia triedy B1 - tunel
 mestská komunikácia triedy B2
 mestská komunikácia triedy B3
 mestská komunikácia triedy C1
 ostatné dôležité mestské komunikácie

Železnica

Závazná časť stav návrh Smerná časť výhľad

trať mestskej koľajovej dopravy - 1. etapa

ochranné pásmo železnice

Zastávky MHD

Závazná časť stav návrh Smerná časť výhľad

zastávka MHD

dostupnosť zastávok MHD

Trasy MHD

Závazná časť stav návrh

trasa MHD

Cyklistické a pešie trasy

Závazná časť stav návrh Smerná časť výhľad

pešia trasa

sieť cyklistických dopravných prepojení

sieť cyklistických doplnkových trás
 mimoúrovňový prechod pre peších

DOPLNENIE LEGENDY VÝKRESU:

ostatné pešie plochy

LEGENDA ZMIEN A DOPLNKOV:

hranica zastavaného územia - návrh, na vypustenie z ÚPN
 cyklotrasy na vypustenie z ÚPN
 pešia trasa na vypustenie z ÚPN
 ochranné pásmo železnice na vypustenie z ÚPN
 komunikácie na vypustenie z ÚPN
 trať mestskej koľajovej dopravy - 1. etapa na vypustenie z ÚPN
 trasa MHD na vypustenie z ÚPN

mimoúrovňový prechod pre peších na vypustenie z ÚPN

zastávka MHD na vypustenie z ÚPN

	ÚPN mesta Trenčín - Zmeny a doplnky č.4 - CMZ Návrh dopravného vybavenia M 1 : 5 000	3
	Hlavný riešiteľ: Ing. arch. Ľubomír Klaučo Zodpovedný riešiteľ: Ing. Igor Ševčík, Ing. Peter Rakšányi, PhD., Ing. arch. Marek Adamczak Obstarávateľ: Mesto Trenčín Spracovateľ: AUREX, spol. s r.o., Bratislava, apríl 2018	

ÚZEMNÝ PLÁN MESTA TRENČÍN

v znení zmien a doplnkov 1 - 2



LEGENDA:

Hranica

- riešeného územia
- mestskej časti
- urbanistického obvodu
- návrh úpravy admin. hranice mesta Trenčín
- parcely
- mapového listu ZMVM 1:5 000

Závazná časť

- zastavaného územia - stav
- zastavaného územia - návrh

Dopravné plochy

- | Závazná časť stav | Smerná časť návrh | Popis |
|-------------------|-------------------|--|
| [Symbol] | [Symbol] | zariadenia MHD/SAD |
| [Symbol] | [Symbol] | plochy a zariadenia cestnej dopravy - ostatné |
| [Symbol] | [Symbol] | plochy, zariadenia a trate železničnej dopravy |
| [Symbol] | [Symbol] | plochy a zariadenia leteckej dopravy |
| [Symbol] | [Symbol] | plochy a zariadenia špeciálnej dopravy |
| [Symbol] | [Symbol] | pešia zóna |
| [Symbol] | [Symbol] | polyfunkčná zóna: občianske a dopravné vybavenie |
| [Symbol] | [Symbol] | osobný prístav |
| [Symbol] | [Symbol] | športový prístav |

Závazná časť stav

- | Závazná časť stav | Smerná časť návrh | Popis |
|-------------------|-------------------|--|
| [Symbol] | [Symbol] | plochy a zariadenia cestnej dopravy - hromadné garáže a parkoviská |
| [Symbol] | [Symbol] | HG 100 počet parkovacích a odstavných miest v hromadných garážach |

Ostatné funkčné plochy

- | Závazná časť stav | Smerná časť návrh | Popis |
|-------------------|-------------------|-------------------------------|
| [Symbol] | [Symbol] | bývanie a občianske vybavenie |
| [Symbol] | [Symbol] | výroba a technické vybavenie |
| [Symbol] | [Symbol] | zeleň |
| [Symbol] | [Symbol] | vodná plocha, polder |
| [Symbol] | [Symbol] | úprava vodného toku |

Funkčné plochy obcí v záujmovom území

- | Závazná časť stav | Smerná časť návrh | Popis |
|-------------------|-------------------|-----------------------------------|
| [Symbol] | [Symbol] | bývanie a občianske vybavenie |
| [Symbol] | [Symbol] | výroba a technická infraštruktúra |
| [Symbol] | [Symbol] | zeleň |
| [Symbol] | [Symbol] | vodná plocha, polder |

Dopravné stavby

- | Závazná časť stav | Smerná časť návrh | Smerná časť výhľad | Popis |
|-------------------|-------------------|--------------------|--|
| [Symbol] | [Symbol] | [Symbol] | cestný nadjazd, most |
| [Symbol] | [Symbol] | [Symbol] | cestný podjazd, tunel |
| [Symbol] | [Symbol] | [Symbol] | cestný podjazd - zrušenie |
| [Symbol] | [Symbol] | [Symbol] | úrovňový prejazd cez železniciu - zrušenie |
| [Symbol] | [Symbol] | [Symbol] | železničný nadjazd, most |
| [Symbol] | [Symbol] | [Symbol] | lávka pre peších |

Komunikácie

- | Závazná časť stav | Smerná časť návrh | Smerná časť výhľad | Popis |
|-------------------|-------------------|--------------------|--|
| [Symbol] | [Symbol] | [Symbol] | diaľnica |
| [Symbol] | [Symbol] | [Symbol] | diaľničný privádzač |
| [Symbol] | [Symbol] | [Symbol] | rýchlostná cesta |
| [Symbol] | [Symbol] | [Symbol] | cesta I. triedy |
| [Symbol] | [Symbol] | [Symbol] | cesta II. triedy |
| [Symbol] | [Symbol] | [Symbol] | cesta III. triedy |
| [Symbol] | [Symbol] | [Symbol] | mestská komunikácia triedy B1 |
| [Symbol] | [Symbol] | [Symbol] | mestská komunikácia triedy B1 - tunel |
| [Symbol] | [Symbol] | [Symbol] | mestská komunikácia triedy B2 |
| [Symbol] | [Symbol] | [Symbol] | mestská komunikácia triedy B3 |
| [Symbol] | [Symbol] | [Symbol] | mestská komunikácia triedy C1 |
| [Symbol] | [Symbol] | [Symbol] | mestská komunikácia triedy C1 - tunel |
| [Symbol] | [Symbol] | [Symbol] | ostatné dôležité mestské komunikácie |
| [Symbol] | [Symbol] | [Symbol] | ostatné dôležité mestské komunikácie - tunel / podjazd |
| [Symbol] | [Symbol] | [Symbol] | komunikácie rôzne |

Závazná časť stav

- | Závazná časť stav | Smerná časť návrh | Smerná časť výhľad | Popis |
|-------------------|-------------------|--------------------|--------------------------------------|
| [Symbol] | [Symbol] | [Symbol] | OP diaľnice a diaľničného privádzača |
| [Symbol] | [Symbol] | [Symbol] | OP rýchlostnej komunikácie |
| [Symbol] | [Symbol] | [Symbol] | OP cesty I. triedy |
| [Symbol] | [Symbol] | [Symbol] | OP cesty II. triedy |
| [Symbol] | [Symbol] | [Symbol] | OP cesty III. triedy |

Smerná časť stav

- | Smerná časť návrh | Smerná časť výhľad | Popis |
|-------------------|--------------------|--|
| [Symbol] | [Symbol] | OP diaľnice a diaľničného privádzača - mimo riešeného územia |
| [Symbol] | [Symbol] | OP rýchlostnej komunikácie - mimo riešeného územia |
| [Symbol] | [Symbol] | OP cesty I. triedy - mimo riešeného územia |
| [Symbol] | [Symbol] | OP cesty II. triedy - mimo riešeného územia |
| [Symbol] | [Symbol] | OP cesty III. triedy - mimo riešeného územia |

Železnica

- | Závazná časť stav | Smerná časť návrh | Smerná časť výhľad | Popis |
|-------------------|-------------------|--------------------|--|
| [Symbol] | [Symbol] | [Symbol] | železničná trať elektrifikovaná, dvojkolajná |
| [Symbol] | [Symbol] | [Symbol] | železničná trať elektrifikovaná, dvojkolajná - tunel |
| [Symbol] | [Symbol] | [Symbol] | železničná trať elektrifikovaná, jednokolajná |
| [Symbol] | [Symbol] | [Symbol] | trať mestskej koľajovej dopravy - 1. etapa |
| [Symbol] | [Symbol] | [Symbol] | železničná vlečka |
| [Symbol] | [Symbol] | [Symbol] | ochranné pásmo železnice |
| [Symbol] | [Symbol] | [Symbol] | ochranné pásmo vysokorychlostnej železničnej trate |
| [Symbol] | [Symbol] | [Symbol] | stanica lanovky |
| [Symbol] | [Symbol] | [Symbol] | lanovka |
| [Symbol] | [Symbol] | [Symbol] | vodná cesta Váh |

Zastávky MHD

- | Závazná časť stav | Smerná časť návrh | Smerná časť výhľad | Popis |
|-------------------|-------------------|--------------------|---------------------------------|
| [Symbol] | [Symbol] | [Symbol] | zastávka MHD |
| [Symbol] | [Symbol] | [Symbol] | zastávka MHD - zrušenie |
| [Symbol] | [Symbol] | [Symbol] | konečná zastávka MHD s obrátkom |
| [Symbol] | [Symbol] | [Symbol] | dostupnosť zastávok MHD |

Trasy MHD

- | Závazná časť stav | Smerná časť návrh | Popis |
|-------------------|-------------------|---|
| [Symbol] | [Symbol] | trasa MHD |
| [Symbol] | [Symbol] | trasa MHD - návrh na zachovanie občasnej linky |
| [Symbol] | [Symbol] | trasa MHD - zmena občasnej linky na pravidelnú |
| [Symbol] | [Symbol] | trasa MHD - predĺženie alebo nová občasná linka |
| [Symbol] | [Symbol] | trasa MHD - smerová úprava |
| [Symbol] | [Symbol] | trasa MHD - zrušenie |

Cyklistické a pešie trasy

- | Závazná časť stav | Smerná časť návrh | Smerná časť výhľad | Popis |
|-------------------|-------------------|--------------------|--|
| [Symbol] | [Symbol] | [Symbol] | pešia trasa |
| [Symbol] | [Symbol] | [Symbol] | Vážska cyklomagistrála - základ cyklo dopravnej infraštruktúry v regióne |
| [Symbol] | [Symbol] | [Symbol] | sieť cyklistických dopravných prepojení |
| [Symbol] | [Symbol] | [Symbol] | sieť cyklistických rekreačných prepojení |
| [Symbol] | [Symbol] | [Symbol] | sieť cyklistických doplnkových trás |
| [Symbol] | [Symbol] | [Symbol] | mimoúrovňový prechod pre peších |
| [Symbol] | [Symbol] | [Symbol] | mimoúrovňový prechod pre peších a cyklistov |
| [Symbol] | [Symbol] | [Symbol] | mimoúrovňový prechod - zrušenie |

Ochranné pásmo letiska

- | | |
|----------|---|
| [Symbol] | os vzletových a približovacích priestorov |
| [Symbol] | vzletová a pristávacia dráha |
| [Symbol] | pás vzletovej a pristávacej dráhy |
| [Symbol] | Prevádzkové plochy letiska |
| [Symbol] | smer priblíženia k vzletovej a pristávacej dráhe |
| [Symbol] | OP prechodových plôch |
| [Symbol] | OP kuželovej plochy |
| [Symbol] | OP vzletových a približovacích priestorov |
| [Symbol] | OP proti nebezpečným a klamlivým svetlám |
| [Symbol] | OP proti laserovému žiareniu |
| [Symbol] | OP leteckých pozemných zariadení |
| [Symbol] | OP ornitologicke vnútorné |
| [Symbol] | OP ornitologicke vonkajšie |
| [Symbol] | OP s obmedzením stavieb vzdušných vedení VN a VVN |
| [Symbol] | prírodné prekážky |
| [Symbol] | prírodné prekážky vzlet 04 |
| [Symbol] | prírodné prekážky vzlet 22 |

Ochranné pásmo trávnej plochy

- | | |
|----------|---|
| [Symbol] | os vzletových a približovacích priestorov trávnej plochy |
| [Symbol] | vzletová a pristávacia dráha trávnej plochy |
| [Symbol] | pás vzletovej a pristávacej dráhy trávnej plochy |
| [Symbol] | OP vzletových a približovacích priestorov trávnej plochy |
| [Symbol] | smer priblíženia k vzletovej a pristávacej dráhe trávnej plochy |
| [Symbol] | OP prechodových plôch trávnej plochy |



ÚPN mesta Trenčín v znení zmien a doplnkov 1-2

Návrh dopravného vybavenia

M 1 : 5 000

3

Hlavný riešiteľ: Ing. arch. Dušan Kostovský

Zodpovední riešitelia: Dr. Ing. Milan Skýva,

Ing. Fedor Zverko, DIC, spol. s r.o.

Obstarávateľ: Mesto Trenčín

Spracovateľ: AUREX, spol. s r.o., Bratislava, marec 2016



