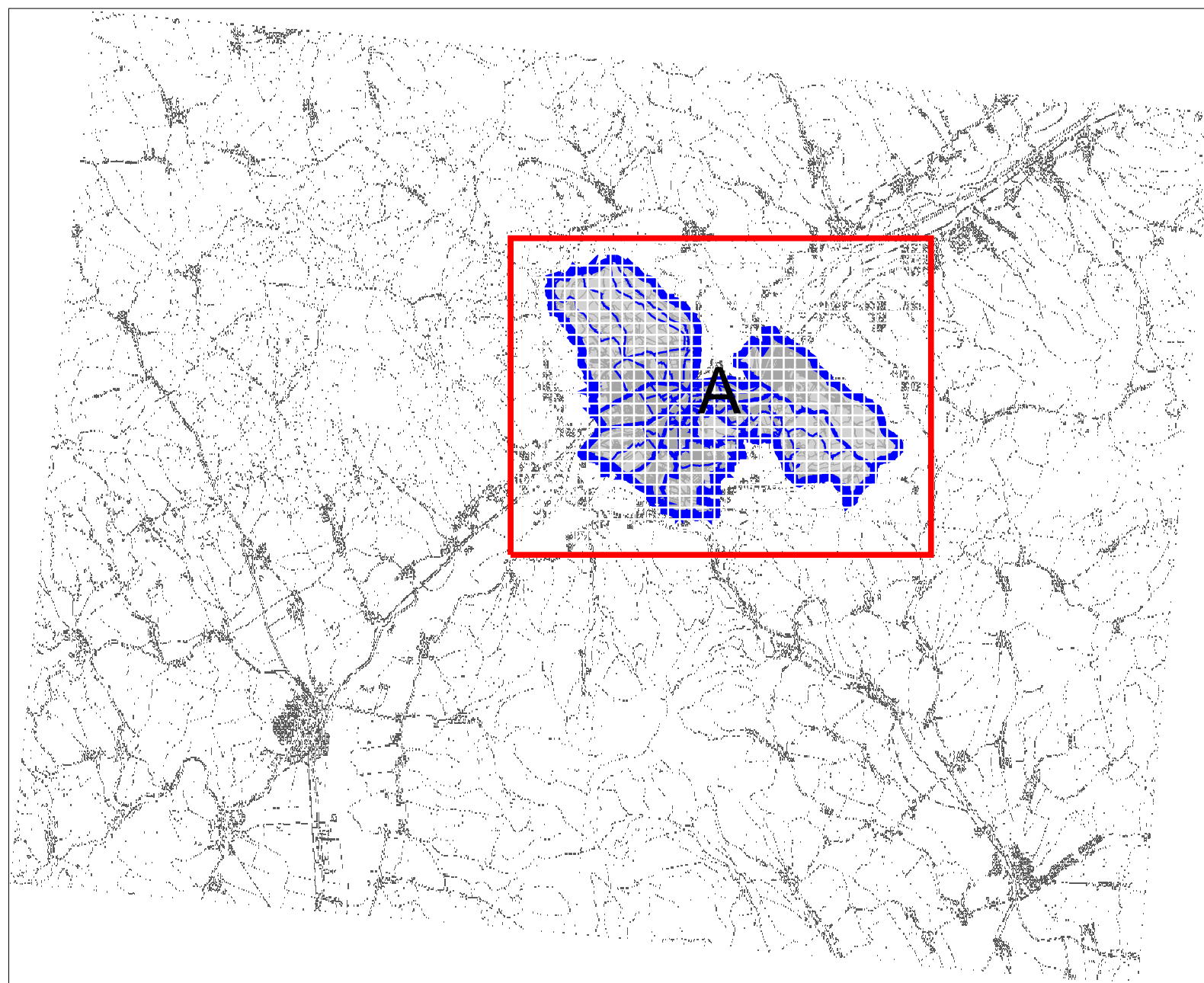




ÚZEMNÝ PLÁN MESTA TREŇČÍN

Zmeny a doplnky č.4 - CMZ - návrh



LEGENDA:

-  sekcie výkresu dotknuté ÚPN mesta Trenčín - Zmeny a doplnky č. 4
-  "nerieši sa" - časti výkresu, ktoré nie sú ÚPN mesta Trenčín - Zmeny a doplnky č. 4 dotknuté



ÚPN mesta Trenčín - Zmeny a doplnky č.4 - CMZ

Širšie vzťahy

M 1 : 50 000

1

Hlavný riešiteľ: Ing. arch. Lubomír Klaučo
Zodpovedný riešiteľ: Ing. arch. Marek Adamczak
Obstarávateľ: Mesto Trenčín
Spracovateľ: AUREX, spol. s r.o., Bratislava, apríl 2018



ÚZEMNÝ PLÁN MESTA TREŇČÍN

Zmeny a doplnky č.4 - CMZ - návrh



LEGENDA:

Základné funkčné plochy mesta

stav	návrh a výhľad	
		bývanie
		občianske vybavenie
		šport a rekreácia
		výroba a technické vybavenie
		plochy a zariadenia železničnej dopravy
		pešia plocha
		zeleň

Komunikácie

stav	návrh	výhľad	
			cesta I. triedy



ÚPN mesta Trenčín - Zmeny a doplnky č.4 - CMZ

Širšie vzťahy

M 1 : 50 000

1

Hlavný riešiteľ: Ing. arch. Ľubomír Klaučo
Zodpovedný riešiteľ: Ing. arch. Marek Adamczak
Obstarávateľ: Mesto Trenčín
Spracovateľ: AUREX, spol. s r.o., Bratislava, apríl 2018



ÚZEMNÝ PLÁN MESTA TREŇČÍN

v znení zmien a doplnkov 1 - 2



LEGENDA:

Hranica

- SR
- kraja
- okresu
- ZÚJ
- ÚTJ
- riešeného územia

Základné funkčné plochy mesta

- | stav | návrh a výhľad | |
|------|----------------|---|
| | | bývanie |
| | | občianske vybavenie |
| | | šport a rekreácia |
| | | výroba a technické vybavenie |
| | | plochy a zariadenia železničnej dopravy |
| | | plochy a zariadenia leteckej dopravy |
| | | pešia plocha |
| | | zeleň |
| | | vodná plocha |

Chránené územia prírody

- | stav | návrh | |
|------|-------|---|
| | | národná prírodná rezervácia |
| | | prírodná rezervácia |
| | | národná prírodná pamiatka |
| | | prírodná pamiatka |
| | | prírodná pamiatka |
| | | hranica CHKO |
| | | chránený areál |
| | | chránený areál |
| | | Natura 2000 - územie európskeho významu |
| | | Natura 2000 - chránené vtáčie územie |

Prvky ÚSES

- biocentrum nadregionálneho významu
- biocentrum regionálneho významu
- biokoridor nadregionálneho významu
- biokoridor regionálneho významu

Rekreácia a turizmus v zázemí mesta

- rekreačné plochy
- rekreačné priestory
- rekreačná základňa

Komunikácie

- | stav | návrh | výhľad | |
|------|-------|--------|--|
| | | | diaľnica |
| | | | diaľničný privádzač |
| | | | rýchlostná komunikácia |
| | | | cesta I. triedy |
| | | | cesta I. triedy - tunel |
| | | | cesta II. triedy |
| | | | významná mestská komunikácia triedy B2 |
| | | | mimoúrovňové križovanie |

Železnica

- | stav | návrh | výhľad | |
|------|-------|--------|-----------------|
| | | | železničná trať |
| | | | VRT |
| | | | VRT - tunel |

Vodná doprava

- | stav | návrh | výhľad | |
|------|-------|--------|-----------------|
| | | | vodná cesta |
| | | | verejný prístav |
| | | | osobný prístav |

Vodné hospodárstvo

- chránená vodohospodárska oblasť

Pásma hygienickej ochrany

- vodného zdroja 2° - vonkajšie
- liečivého zdroja

Zásobovanie vodou

- | stav | návrh | výhľad | |
|------|-------|--------|------------------------------|
| | | | privádzač vody |
| | | | zdroj pitnej vody |
| | | | vodojem |
| | | | čerpacia stanica pitnej vody |

Čistenie odpadových vôd

- | stav | návrh | výhľad | |
|------|-------|--------|--------------------------|
| | | | čistiareň odpadových vôd |

Elektrická sieť

- | stav | návrh | výhľad | |
|------|-------|--------|-------------------------|
| | | | vedenie VVN 400 kV |
| | | | vedenie VVN 220 kV |
| | | | vedenie VVN 110 kV |
| | | | rozvodňa VVN 400/110 kV |

Plynofikačná sieť

- | stav | návrh | výhľad | |
|------|-------|--------|---------------------------|
| | | | VVTL a VTL plynovod |
| | | | prepúšťacia stanica plynu |



ÚPN mesta Trenčín v znení zmien a doplnkov 1-2

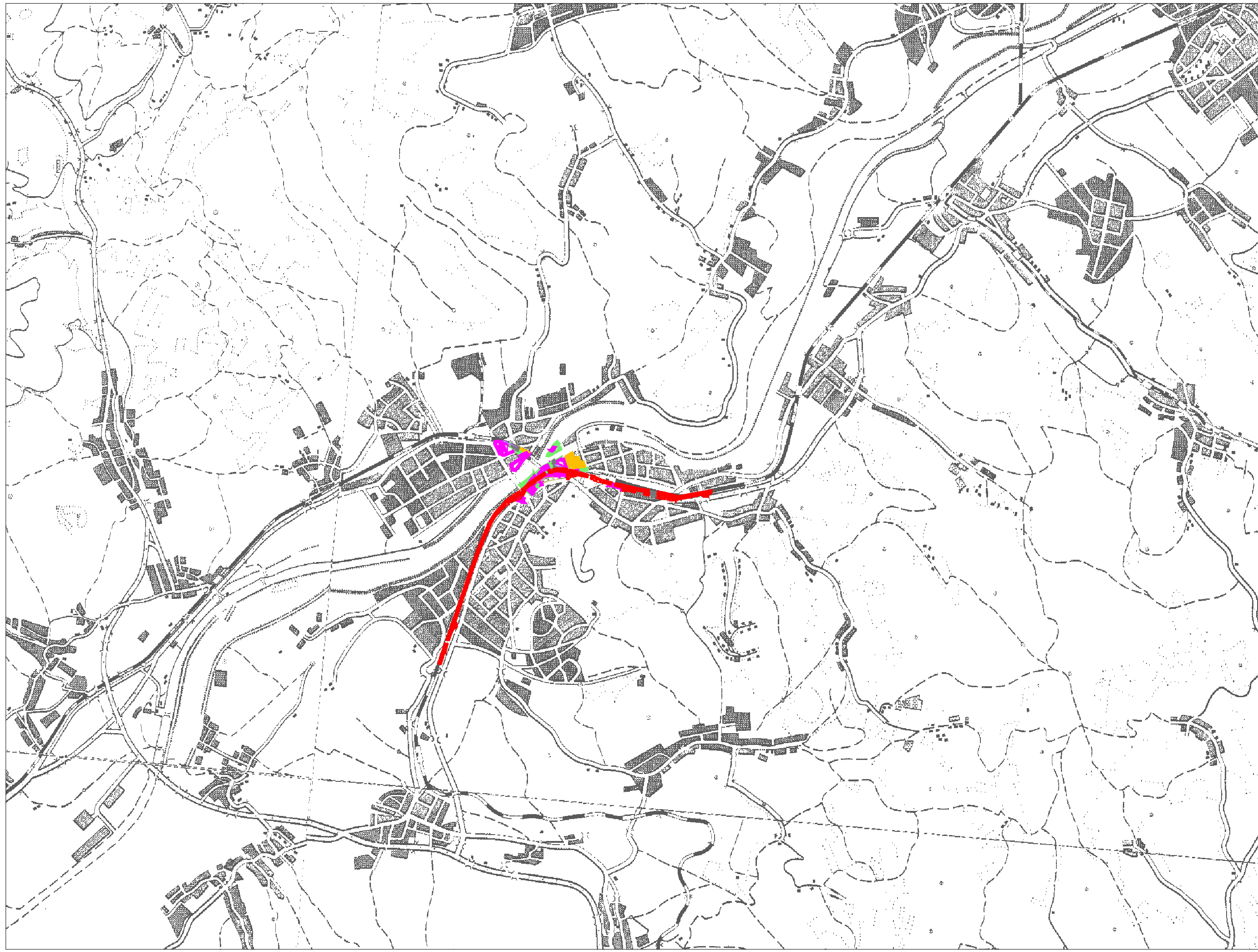
Širšie vzťahy

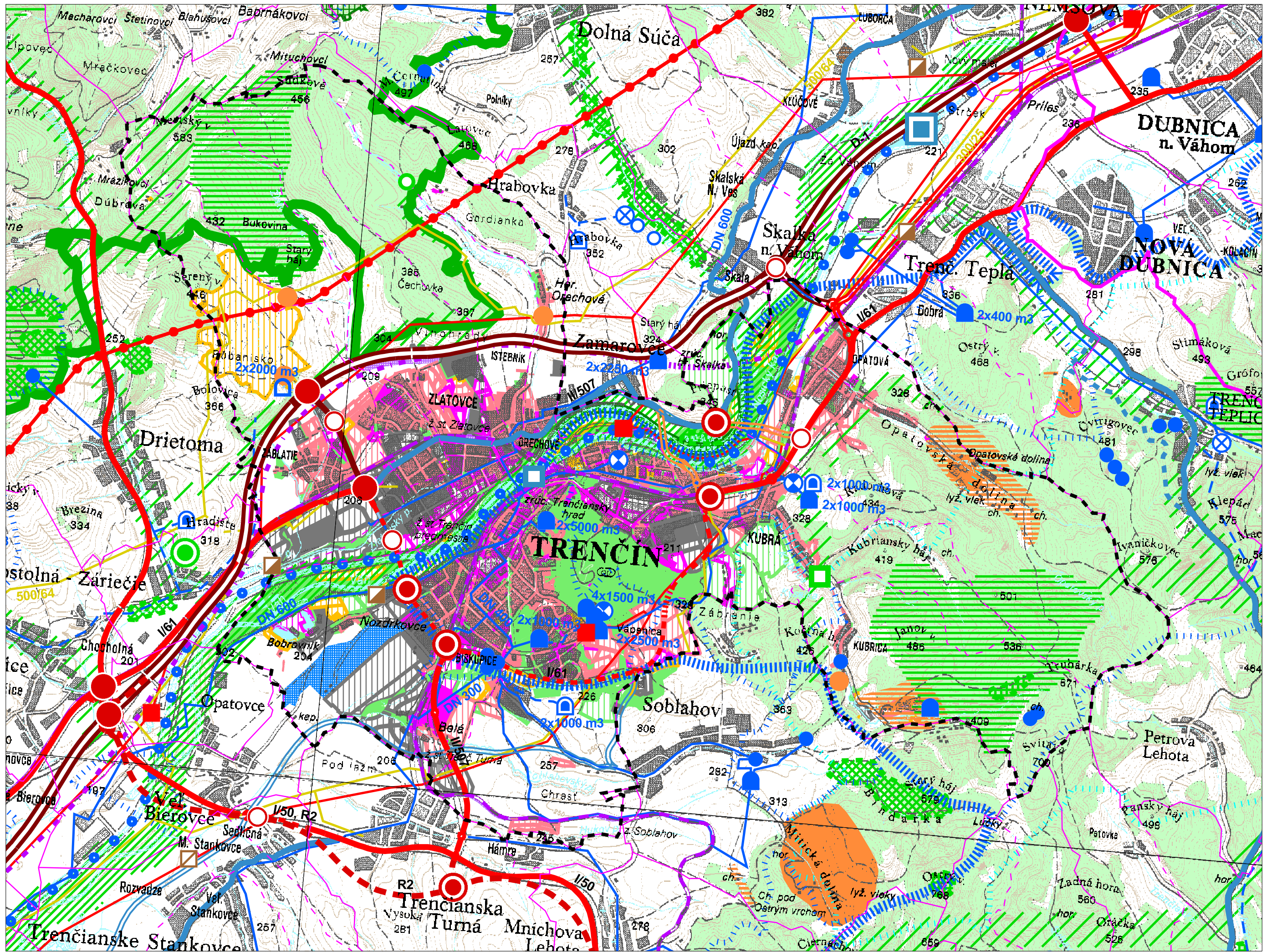
M 1 : 50 000

1

Hlavný riešiteľ: Ing. arch. Dušan Kostovský
 Zodpovedný riešiteľ: Ing. arch. Dušan Kostovský
 Obstarávateľ: Mesto Trenčín
 Spracovateľ: AUREX, spol. s r.o., Bratislava, marec 2016







M 1:50 000
sekcia: A

1. Širšie vzťahy

Územný plán mesta Trenčín
v znení ZaD č.1-2