ÚZEMNÝ PLÁN OBCE BREZOVICA

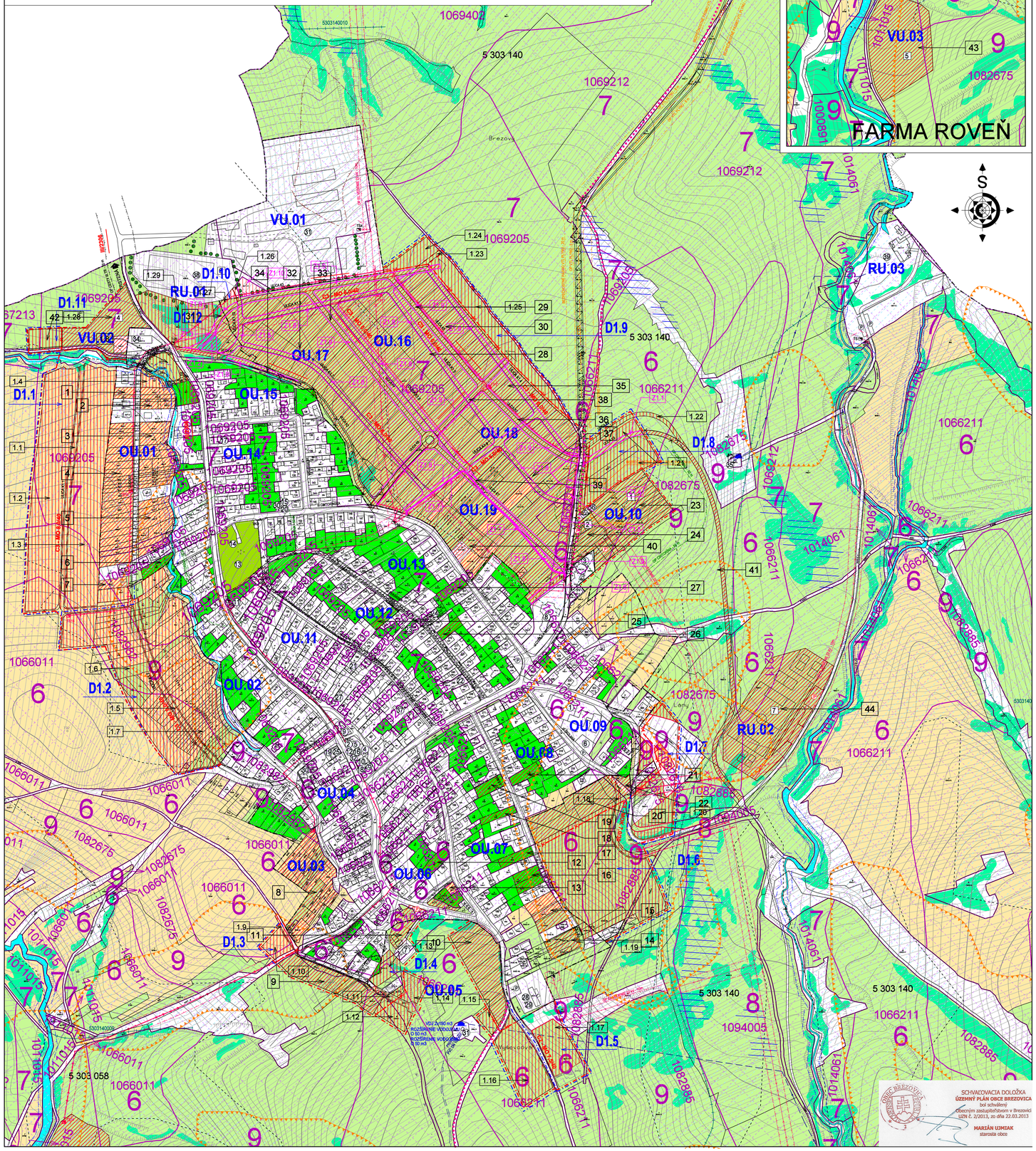

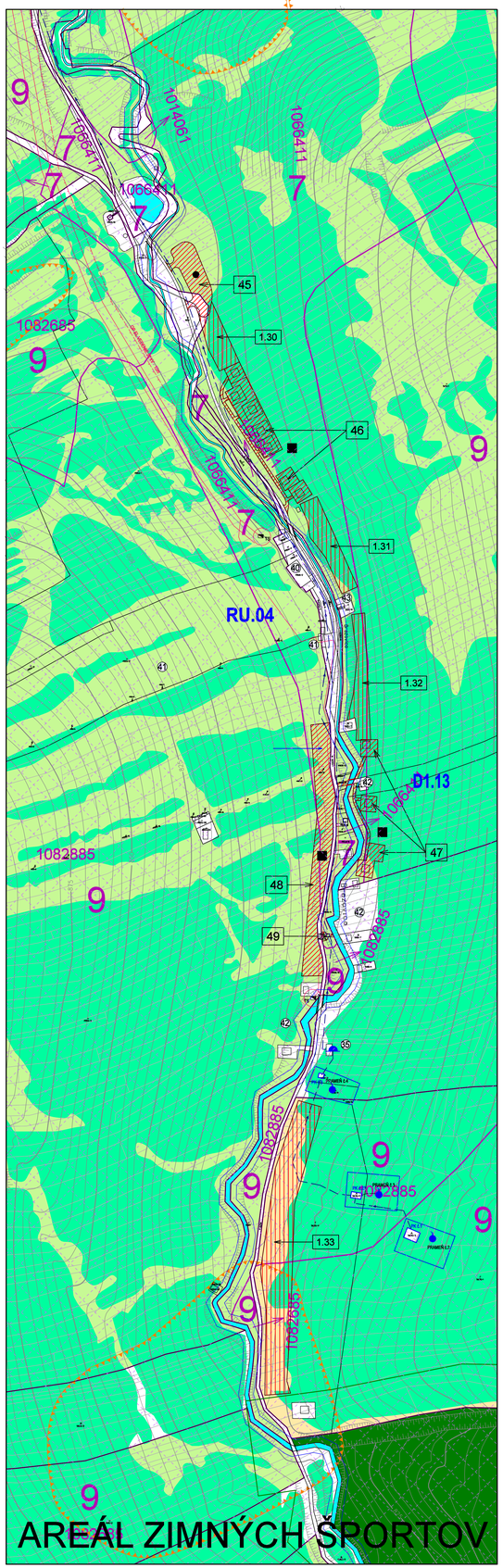

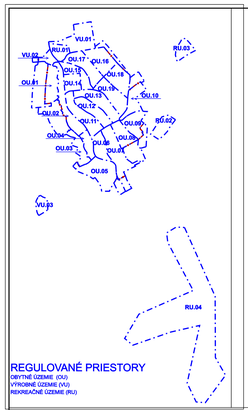

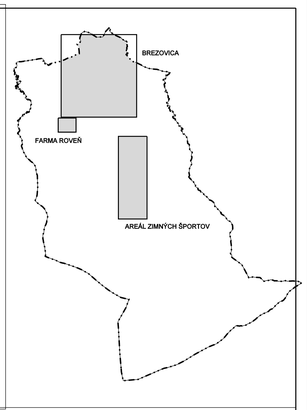

REGULOVANÉ PRIESTORY

OBYTNÉ ÚZEMIE (OU)
VÝROBNÉ ÚZEMIE (VÚ)
REKREAČNÉ ÚZEMIE (RU)

REGULOVANÉ PRIESTORY

A.OBYTNÉ ÚZEMIE (OU)

OU.01 - NIŽE VSI
OU.02 - PRI HLAVNEJ CESTE
OU.03 - ZA POTOK
OU.04 - STARÁ DEDINA I.
OU.05 - PRI KAMENOLOME
OU.06 - VÝŠNE HRADY I.
OU.07 - VÝŠNE HRADY II.
OU.08 - PRI ŠKOLE I.
OU.09 - PRI ŠKOLE II.
OU.10 - PRI FARE
OU.11 - STARÁ DEDINA II.
OU.12 - DOLNÉ HRADY I.
OU.13 - DOLNÉ HRADY II.
OU.14 - NIŽNÝ KONIEC I.
OU.15 - NIŽNÝ KONIEC II.
OU.16 - BREZOVE I.
OU.17 - BREZOVE II.
OU.18 - PRI CIRUCOCH
OU.19 - LÁNY

B.VÝROBNÉ ÚZEMIE (VÚ)

VU.01 - POONOHOSPODÁRSKE DRUŽSTVO TRSTENÍK
VU.02 - PODNIKATEĽSKÝ AREÁL POD JEDICOU
VU.03 - FARMA ROVEŇ

C.REKREAČNÉ ÚZEMIE (RU)

RU.01 - ŠPORTOVÝ AREÁL NA PRVOM VRŠKU
RU.02 - ŠPORTOVÝ AREÁL POD PRIESADISKÁ
RU.03 - REKREAČNÉ ZARIADENIE ORAVSKÝ HÁJ
RU.04 - REKREAČNÝ AREÁL TEPLICA

POZNÁMKA :

EXISTUJÚCE OBJEKTY
NAVRHOVANÉ OBJEKTY

LEGENDA OBJEKTOV

OBČIANSKA VYBAVENOSŤ, VÝROBA A REKREÁCIA

1. SOCIÁLNA INFRAŠTRUKTÚRA

A - ŠKOLSTVO
1 - ZÁKLADNÁ ŠKOLA, MATERSKÁ ŠKOLA

C - SPRÁVA A RIADENIE
2 - OBECNÝ ÚRAD
3 - RÍMSKO-KATOLÍCKY FARSKÝ ÚRAD

D - OCHRANA PRED POŽIARMI
4 - POŽIARNA ZBROJNICA

E - OSVETA
5 - KNIŽNICA

2. KOMERČNÁ OBČIANSKA VYBAVENOSŤ

F - TELOVÝCHOVA A ŠPORT
6 - IHRISKO PRI ZÁKLADNEJ ŠKOLE
7 - BASKETBALOVÉ IHRISKO

G - KULTÚRNE ZARIADENIE
8 - RÍMSKO-KATOLÍCKY KOSTOL sv. CYRILA A METODA
9 - RÍMSKO-KATOLÍCKY KOSTOL NAVŠTÍVENIA PANNY MÁRIE
10 - KULTÚRNY DOM
11 - KAPLNKA

H - SLUŽBY
12 - POŠTA
13 - CINTORÍN
14 - DOM SMUTKU
15 - POŽIČOVŇA LYŽÍ, PREDAJ, SERVIS
16 - KADERNÍCTVO
17 - OPRAVY CHLADNÍČIEK A KLIMATIZÁCIE
1 - CINTORÍN
2 - DOM SMUTKU

I - MALOOBCHOD
18 - ROZLIČNÝ TOVAR
19 - DINO - OVOCIE ZELENINA, ROZLIČNÝ TOVÁR
20 - POŽIČOVŇA LYŽÍ, PREDAJ, SERVIS
21 - OBCHOD TRADE & MARKET
22 - MÄSO, MÄSOVÉ VÝROBKY, POTRAVINY
23 - PREDAJ VČELIEHO MEDU, PROPOLISU A MEDZISTIENOK
24 - DEN BRAVÚN-TMELY, SILIKÓNY, PUR PENY, LEPIDLA

J - VEREJNÉ STRAVOVANIE
25 - HOSTINEC BREZOVICA
26 - CUKRÁRŇ
27 - PIVNIČKA U LUDÍVKA
28 - KOLIBA SKORUŠINA

K - VEREJNÉ UBYTOVANIE
29 - KOLIBA SKORUŠINA
30 - UBYTOVANIE V SÚKROMÍ
3 - UBYTOVANIE V SÚKROMÍ

3. VÝROBA A TECHNICKÁ VYBAVENOSŤ

31 - POONOHOSPODÁRSKE DRUŽSTVO TRSTENÍK-PREV.OBJEKT, MAŠTALE, SKLADY
32 - URBÁR BREZOVICA, POZEMKOVÉ SPOLOČENSTVO-PREV. OBJEKT
33 - PEKÁREŇ
34 - PODNIKATEĽSKÝ AREÁL POD JEDICOU-STOLÁRSKA VÝROBA, SKLADY
35 - VODOJEM
36 - REGULAČNÁ STANICA PLYNU
37 - STOLÁRSKA DIEĽŇA
4 - PODNIKATEĽSKÝ AREÁL POD JEDICOU-DIELNE, SKLADY
5 - FARMA ROVEŇ-farmový chov domácich zvierat

4. REKREÁCIA

ŠPORTOVÝ AREÁL NA PRVOM VRŠKU
38 - FUTBALOVÉ IHRISKO
6 - PREVÁDZKOVÝ OBJEKT
ŠPORTOVÝ AREÁL POD PRESADISKÁ
7 - PREVÁDZKOVÝ OBJEKT, PARKOVISKO, 6 IHRÍSK
REKREAČNÉ ZARIADENIE ORAVSKÝ HÁJ
39 - REŠTAURÁCIA, BAŽEN, UBYTOVANIE
REKREAČNÝ AREÁL TEPLICA
40 - HOTEL, REŠTAURÁCIA, UBYTOVANIE
41 - PREVÁDZKOVÝ OBJEKT, 2 LYŽIARSKE VLEKY
42 - INDIVIDUÁLNE REKREAČNÉ CHATY
43 - SKI POŽIČOVŇA SERVIS, PREDAJ
8 - INDIVIDUÁLNE REKREAČNÉ CHATY

LEGENDA

VYMEDZUJÚCE JAVY

STAV	NÁVRH	VÝHĽAD	
			HRANICA KATASTRÁLNEHO ÚZEMIA OBCE
			HRANICA ZASTAVANÉHO ÚZEMIA OBCE K 1.1.1990
			HRANICA SKUTOČNE ZASTAVANÉHO ÚZEMIA OBCE
			HRANICA OCHRANNÝCH PÁSIEM VŠETKÉHO DRUHU - FARBY PODĽA JAVU
			HRANICE REGULOVANÝCH PRIESTOROV
		OU 01	OZNÁČENIE REGULOVANÝCH PRIESTOROV
Ul.8 Mája	Ulica K1		OZNÁČENIE ULÍC
			VZDUŠNÉ VEDENIE ELEKTR.ENERGIE VN (22kV)
			KÁBLOBÉ VEDENIE ELEKTRICKEJ ENERGIE VN
			VZDUŠNÉ VEDENIE ELEKTRICKEJ ENERGIE VN - PRELOŽIŤ
TS	TS		TRANSFORMÁTOROVÉ STANICE
RS			REGULAČNÁ STANICA PLYNU
			VTL PLYNOVOD
			PRAMENE
			VODOJEM
			PRÍVODNÉ VODOVODNÉ POTRUBIE
PK			PRAMENNÁ KOMORA
			OCHRANNÉ PÁSMO VODNÉHO ZDROJA 1.STUPŇA
			VODNÉ TOKY A PLOCHY

LEGISLATÍVNE REGULATÍVY

			HRANICE PARCIEL - (KN - C)
			HRANICE PARCIEL - (UO - E)

FUNKČNÉ REGULATÍVY

			PLOCHY CINTORÍNOV
			ORNÁ PÔDA
			TRVALE TRÁVNE PORASTY
			ZÁHRADY
			PLOCHY LESOV
			SOLITÉRY ZELENE
			SKUPINY VEGETÁCIE (BREHOVÝ PORAST, NELESNÁ DREVINOVÁ VEGETÁCIA)
			MOKRADIE A PODMÁČANÉ PLOCHY
			ODVODNENIE - MELIORÁCIA
		1303+600X	ODVODŇOVACÍ KANÁL
			ZOSUVNÉ ÚZEMIE

ZÁBERY POONOHOSPODÁRSKEJ PÔDY

			HRANICA BONITOVANEJ PÔDNO-EKOLOGICKEJ JEDNOTKY (BPEJ)
		1065682	KÓD BPEJ
		9	SKUPINA BPEJ
			HRANICA LOKALITY PREDPOKLADANÉHO ODŇATIA PP
		25	ČÍSLA LOKALITY PREDPOKLADANÉHO ODŇATIA PP

LEGENDA - ZMENY A DOPLNKY č.1

ZMENY

STAV	NÁVRH	VÝHĽAD	
			JAV NA ZRUŠENIE - FARBA PODĽA JAVU
			ZMENA FUNKCIE
	Z1.01		ČÍSLO ZMENY

DOPLNKY

			HRANICE PARCIEL - (KN - C)
			HRANICA SKUTOČNE ZASTAVANÉHO ÚZEMIA
	D1.1		OZNAČENIE DOPLNENÝCH LOKALÍT V REGULOVANÝCH PRIESTOROCH
	Ulica K1.1		OZNAČENIE ULÍC
			VODNÉ TOKY
			HRANICA OCHRANNÝCH PÁSIEM VŠETKÉHO DRUHU FARBY PODĽA JAVU
			VZDUŠNÉ VEDENIE ELEKTR.ENERGIE VN (22kV)
			KÁBLOVÉ VEDENIE ELEKTRICKEJ ENERGIE VN
	TS		TRANSFORMÁTOROVÉ STANICE
			SVAHOVÉ DEFORMÁCIE - ZOSUVY
			IZOPLOCHY RADÓNOVÉHO RIZIKA - STREDNÉ
			PLOCHA LOKALITY PREDPOKLADANÉHO ODŇATIA PP
	1.13		ČÍSLA LOKALITY PREDPOKLADANÉHO ODŇATIA PP

Architektonický ateliér Gam Nám.A.Hlinku 27, Ružomberok

NÁZOV DOKUMENTÁCIE

ÚZEMNÝ PLÁN OBCE BREZOVICA

ZMENY A DOPLNKY č.1

NÁZOV VÝKRESU

VÝKRES ZÁBEROV POLNOHOSPODÁRSKEJ PÔDY NA STAVEBNÉ A INÉ ZÁMERY

OBJEDNÁVATEĽ DOKUMENTÁCIE: OBEC - BREZOVICA

AUTORI RIEŠENIA: ING.ARCH. DAVID GOČ, AUTORIZOVANÝ ARCHITEKT

ODBORNÁ SPOLUPRÁCA: ING.ARCH.MARIÁN GOČ, ING.PETER GAŽÍK, ING.ANTON GALAS, ING.ANTON TURAN, ING.VLADIMÍR OTTO, ING.IVANA HORVÁTOVÁ, ZUZANA TAKÁČOVÁ

ČÍSLO ZÁKAZKY: 1707 - 20

DÁTUM: APRÍL 2018

MIERKA VÝKRESU: 1 : 2 000

ČÍSLO VÝKRESU: 7