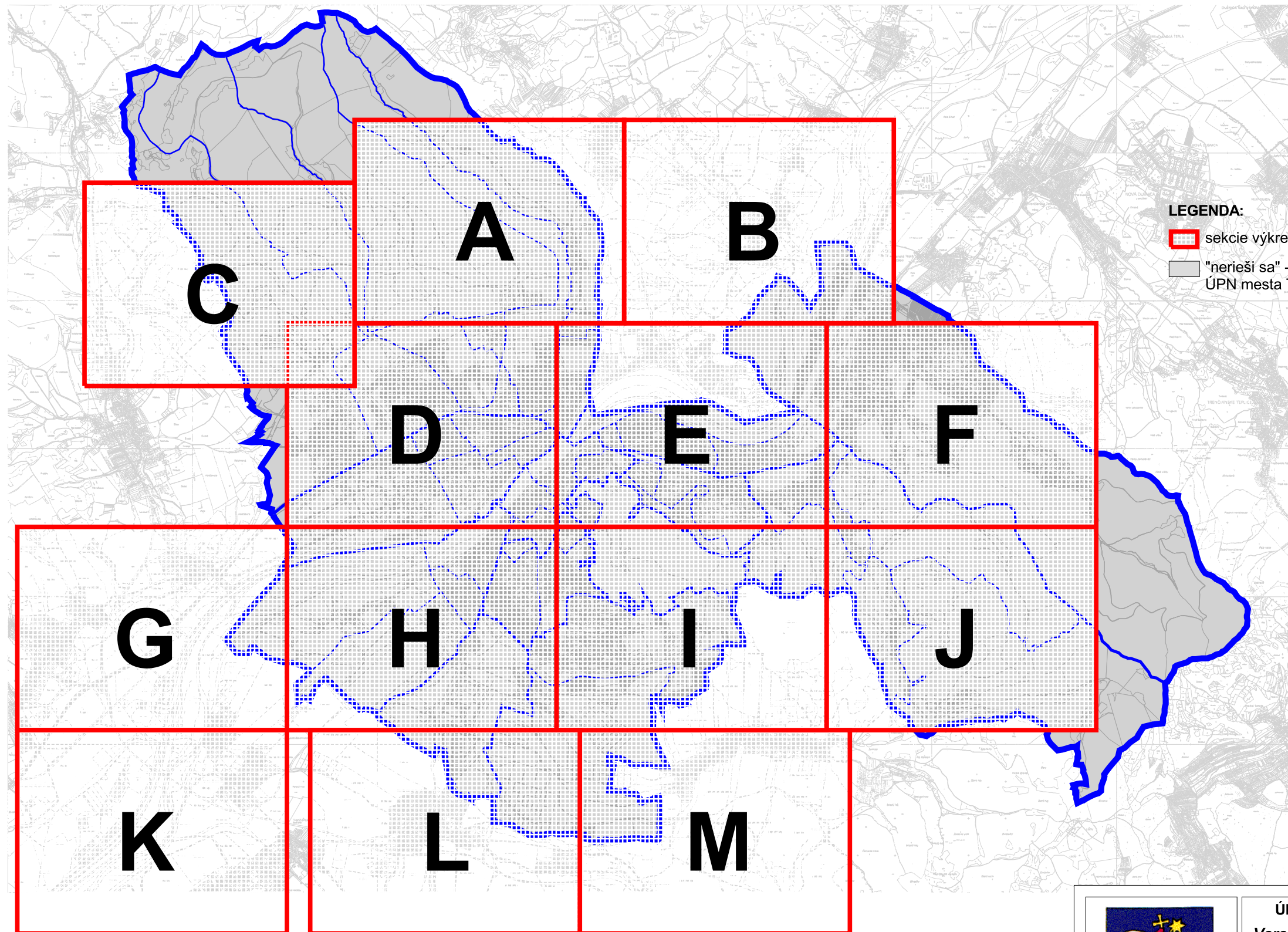





ÚZEMNÝ PLÁN MESTA TREŇČÍN

Zmeny a doplnky č.3 - návrh



LEGENDA:

-  sekcie výkresu dotknuté ÚPN mesta Trenčín - Zmeny a doplnky č. 3
-  "nerieši sa" - časti územia mesta, ktoré nie sú ÚPN mesta Trenčín - Zmeny a doplnky č. 3 dotknuté



ÚPN mesta Trenčín - Zmeny a doplnky č.3
Verejnoprospešné stavby a následné ÚPN-Z
M 1 : 10 000

10

Hlavný riešiteľ: Ing. arch. Lubomír Klaučo
Zodpovedný riešiteľ: Ing. arch. Marek Adamczak
Obstarávateľ: Mesto Trenčín
Spracovateľ: AUREX, spol. s r.o., Bratislava, marec 2018



ÚZEMNÝ PLÁN MESTA TREŇČÍN

Zmeny a doplnky č.3 - návrh




LEGENDA:

Hranica

--- zastavaného územia - návrh

Funkčné plochy

stav návrh



bývanie a občianske vybavenie

výroba a technické vybavenie

zeleň

Verejnoprospešné stavby líniové

— cestná komunikačná sieť

— hlavná pešia trasa

— cyklomagistrála, mestská cyklistická trasa, cykloturistická trasa

— plynovod VVTL, VTL

LEGENDA ZMIEN A DOPLNKOV:

--- hranica zastavaného územia - návrh, na vypustenie z ÚPN

Verejnoprospešné stavby líniové

--- cyklomagistrála, mestská cyklistická trasa, cykloturistická trasa na vypustenie z ÚPN

--- cestná komunikačná sieť na vypustenie z ÚPN



ÚPN mesta Trenčín - Zmeny a doplnky č.3
Verejnoprospešné stavby a následné ÚPN-Z

M 1 : 10 000

10

Hlavný riešiteľ: Ing. arch. Lubomír Klaučo
Zodpovedný riešiteľ: Ing. arch. Marek Adamczak
Obstarávateľ: Mesto Trenčín
Spracovateľ: AUREX, spol. s r.o., Bratislava, marec 2018



ÚZEMNÝ PLÁN MESTA TRENČÍN

v znení zmien a doplnkov 1 - 2



LEGENDA:

Hranica

- riešeného územia
- mestskej časti
- urbanistického obvodu
- návrh úpravy admin. hranice mesta Trenčín
- zastavaného územia - stav
- zastavaného územia - návrh
- parcely
- mapového listu ZMVM 1:5 000

Funkčné plochy

- | stav | návrh | |
|------|-------|-------------------------------|
| | | bývanie a občianske vybavenie |
| | | výroba a technické vybavenie |
| | | zeleň |
| | | pešia zóna |
| | | vodná plocha, polder |

Verejnoprospešné stavby bodové

- vodojem

Verejnoprospešné stavby líniové

- cestná komunikačná sieť
- pozemná lanovka
- hlavná pešia trasa
- cyklomagistrála, mestská cyklistická trasa, cykloturistická trasa
- elektrické káblové vedenie 22 kV
- plynovod VVTL
- vodovodné prívodné potrubie

Verejnoprospešné stavby plošné

- statická a hromadná doprava
- železničná doprava
- pešia zóna
- vodný tok - revitalizácia
- odvádzanie a čistenie odpadových vôd
- rekreácia a šport
- občianske vybavenie
- cintoríny a pohrebiská
- stavby zabezpečujúce úpravu odtokových pomerov a využitie riečnej sústavy

Typy zón s potrebou obstarania a schválenia ÚPN-Z

- CMZ
- zmiešaná zóna
- obslužno-obytná zóna
- obytno-obslužná zóna
- obytná zóna
- obytno-rekreačná zóna
- rekreačno-športová zóna
- výrobná zóna
- výrobná zóna
- zelená zóna
- obslužno-zelená zóna

Kódy verejnoprospešných stavieb stanovených pre jednotlivé MČ bez bližšej územnej lokalizácie - význam kódov v Závaznej časti ÚPN mesta Trenčín

| MČ 02 Pod Sokolice | | | | |
|--------------------|--------|--------|-------|-------|
| DC 001 | DC 002 | DC 003 | DS 01 | DS 04 |
| DS 05 | DH 01 | DB 03 | DB 04 | DP 02 |
| - | DL 01 | - | VO 01 | VO 02 |
| VV 01 | VV 02 | VV 03 | VK 01 | VK 02 |
| VK 03 | EE 01 | EE 02 | EE 03 | EE 04 |
| EE 05 | EP 01 | EP 02 | EP 03 | EP 04 |
| EP 05 | EP 06 | ET 01 | ET 02 | ET 03 |
| ET 04 | TK 01 | TK 02 | TK 03 | TK 04 |
| TK 05 | TK 06 | OH 01 | OH 02 | BV 01 |
| BV 02 | OS 01 | OS 02 | OZ 02 | OZ 03 |
| OZ 04 | OZ 05 | OK 01 | OK 02 | OK 03 |
| OR 01 | OR 02 | OA 01 | | |



ÚPN mesta Trenčín v znení zmien a doplnkov 1-2

Verejnoprospešné stavby a následné ÚPN-Z

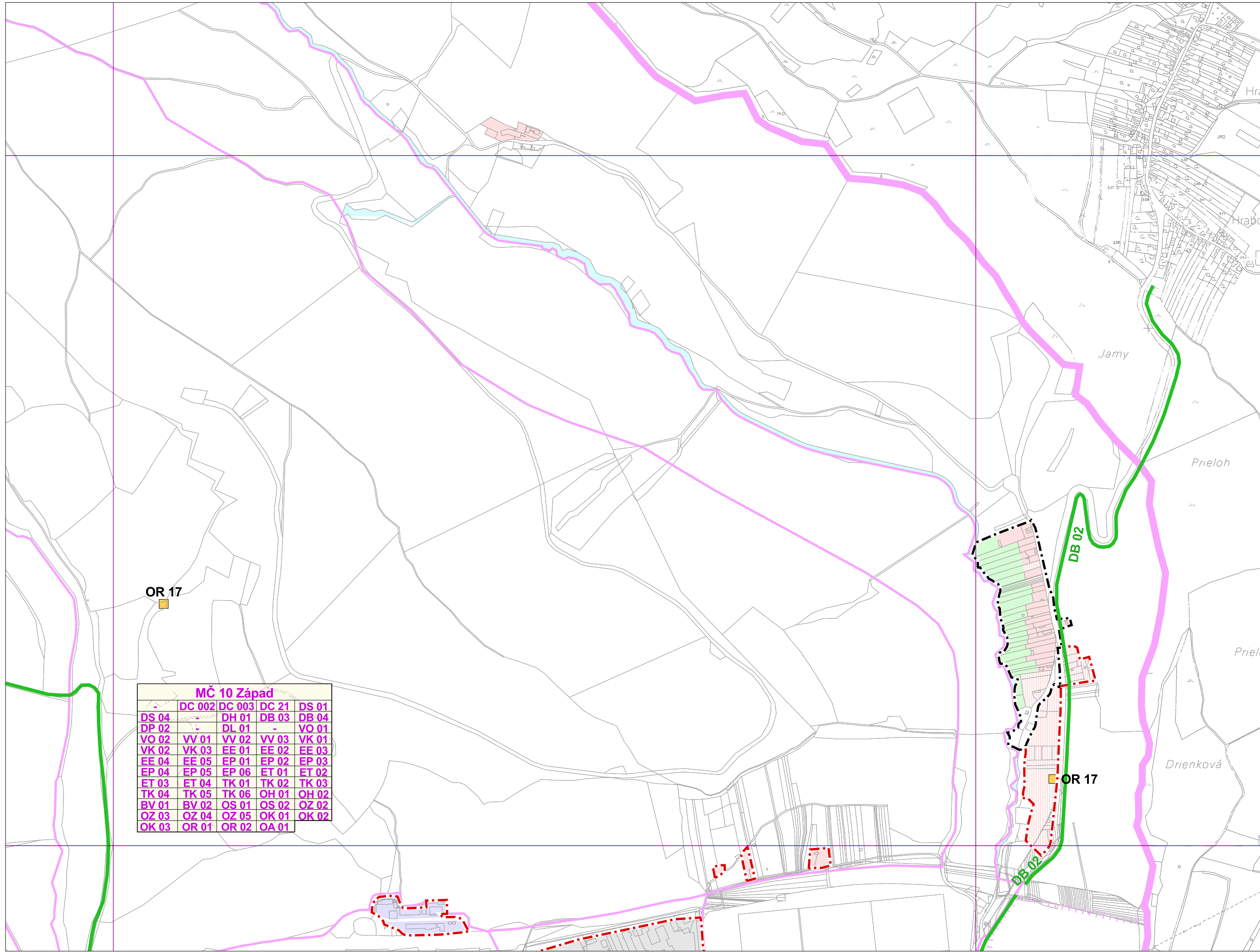
M 1 : 10 000

10

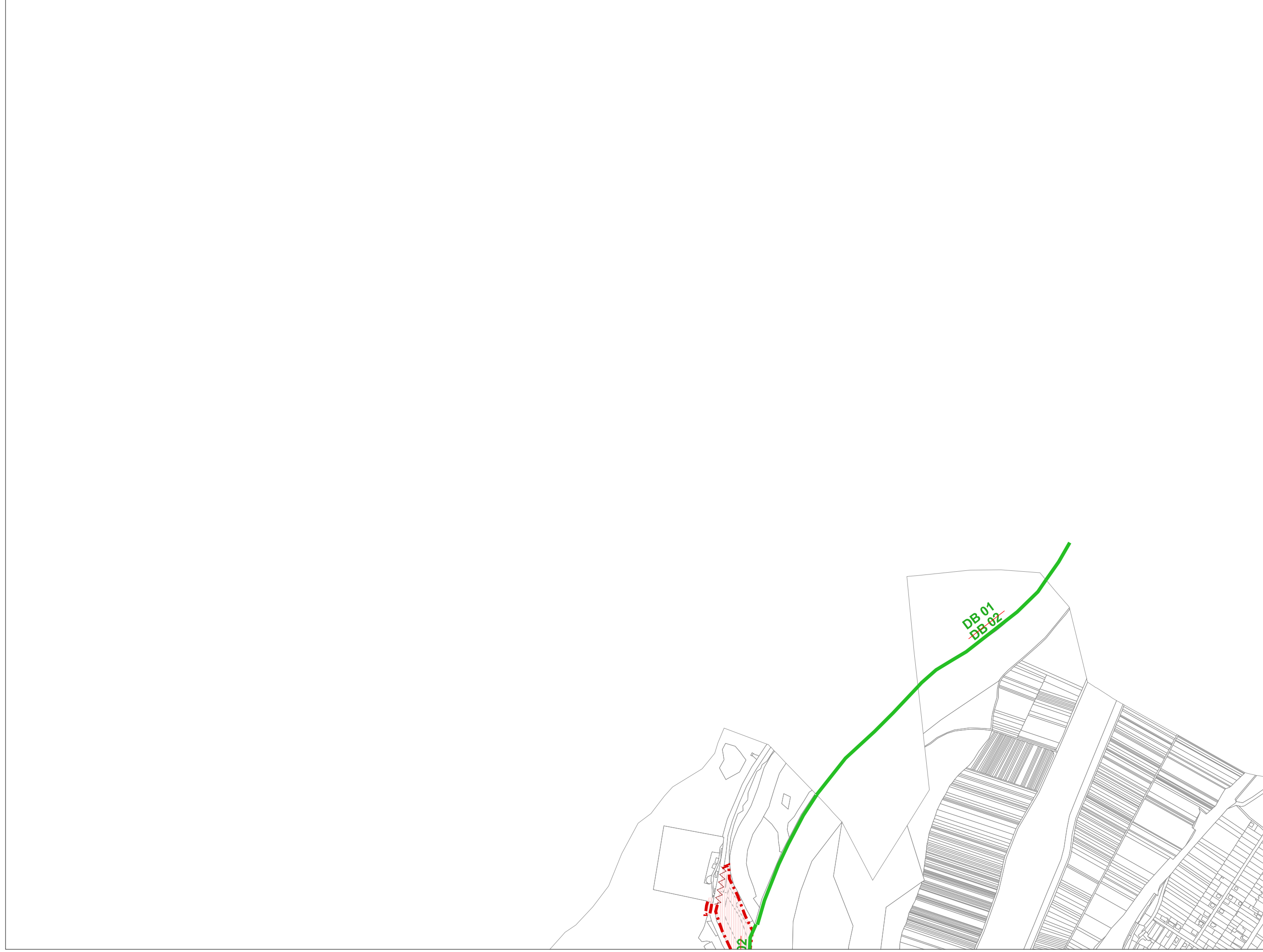
Hlavný riešiteľ : Ing. arch. Dušan Kostovský
 Zodpovedný riešiteľ : Ing. arch. Dušan Kostovský
 Obstarávateľ : Mesto Trenčín
 Spracovateľ : AUREX, spol. s r.o., Bratislava, marec 2016

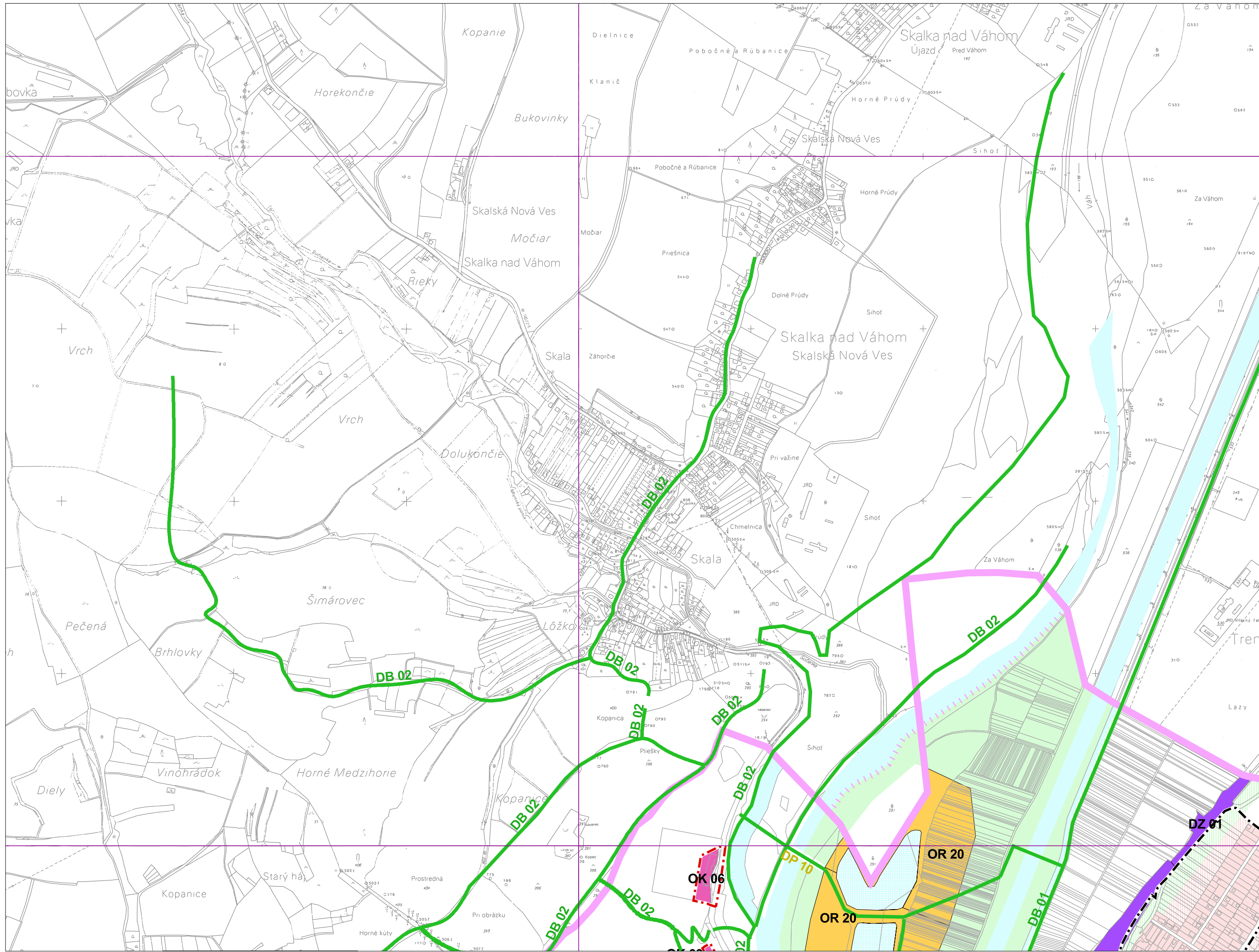


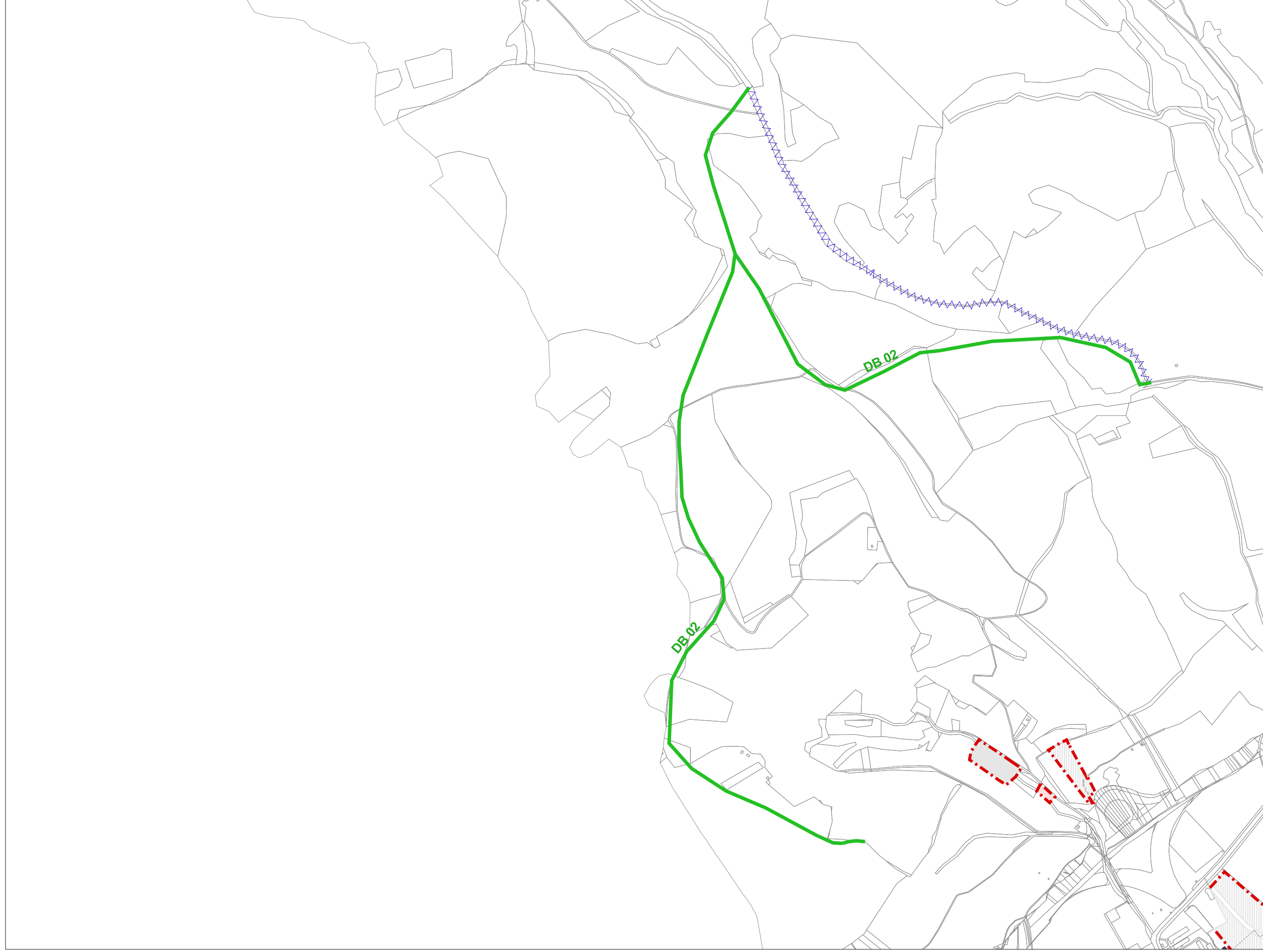


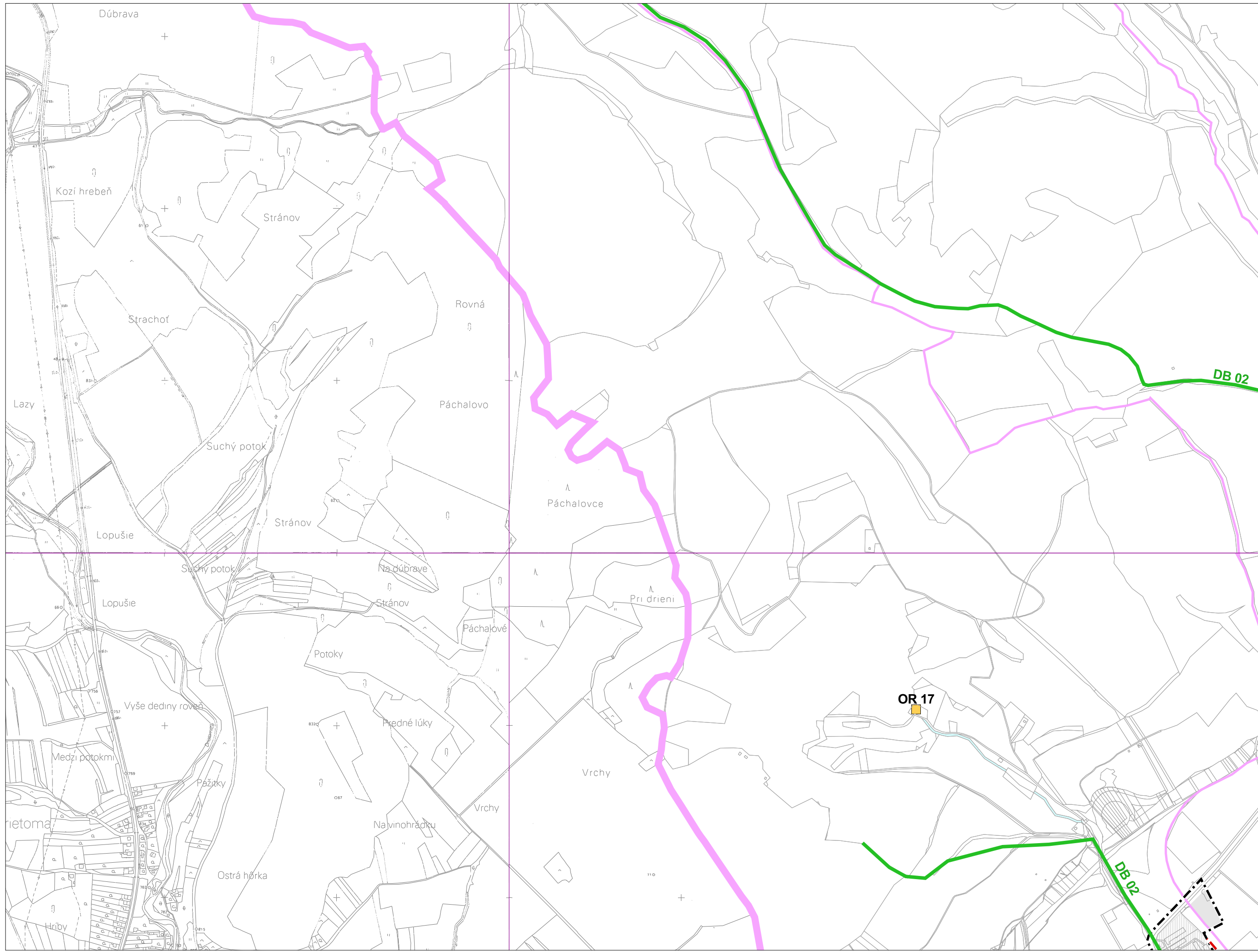


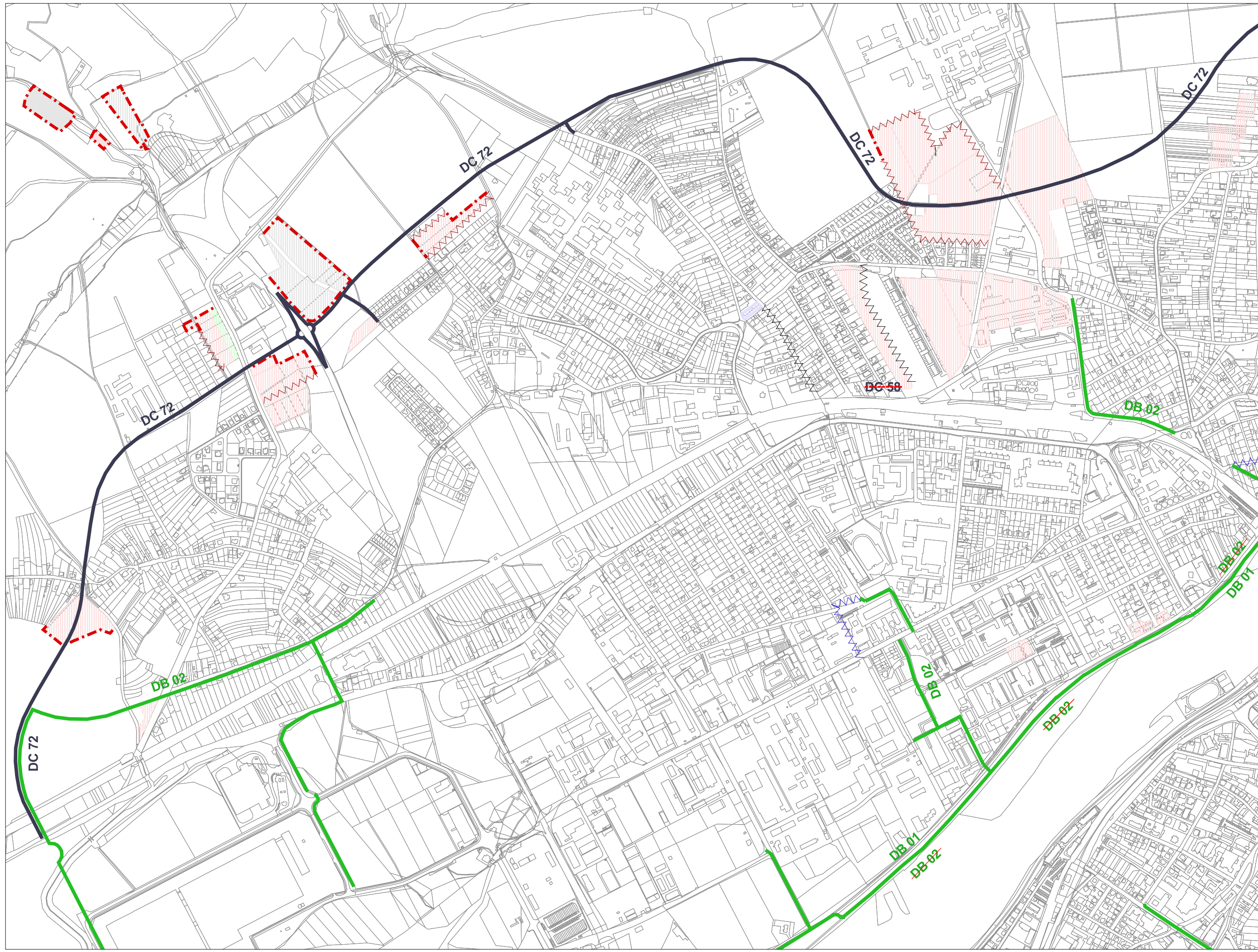
| MČ 10 Západ | | | | |
|-------------|--------|--------|-------|-------|
| - | DC 002 | DC 003 | DC 21 | DS 01 |
| DS 04 | - | DH 01 | DB 03 | DB 04 |
| DP 02 | - | DL 01 | - | VO 01 |
| VO 02 | VV 01 | VV 02 | VV 03 | VK 01 |
| VK 02 | VK 03 | EE 01 | EE 02 | EE 03 |
| EE 04 | EE 05 | EP 01 | EP 02 | EP 03 |
| EP 04 | EP 05 | EP 06 | ET 01 | ET 02 |
| ET 03 | ET 04 | TK 01 | TK 02 | TK 03 |
| TK 04 | TK 05 | TK 06 | OH 01 | OH 02 |
| BV 01 | BV 02 | OS 01 | OS 02 | OZ 02 |
| OZ 03 | OZ 04 | OZ 05 | OK 01 | OK 02 |
| OK 03 | OR 01 | OR 02 | OA 01 | |

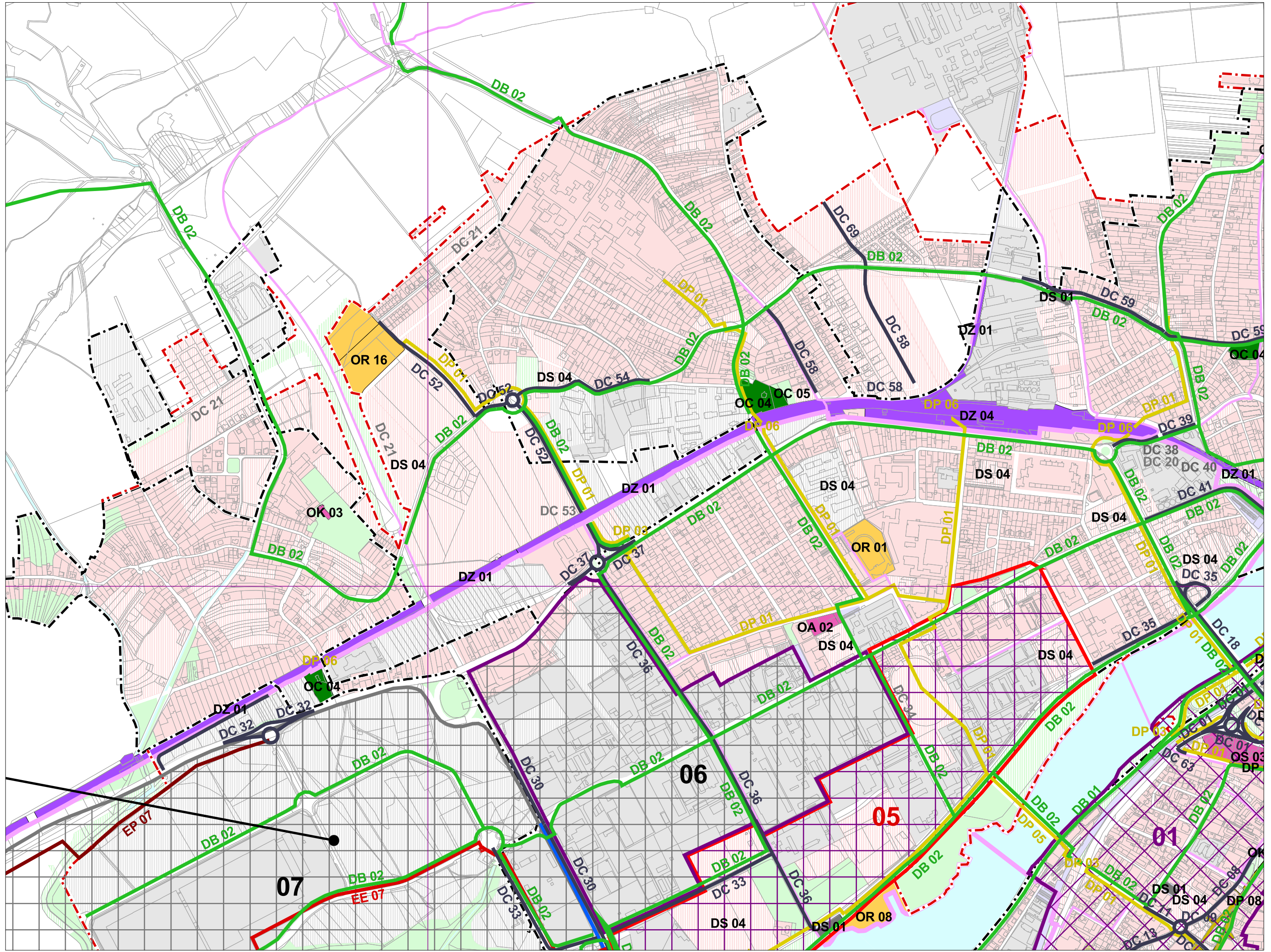


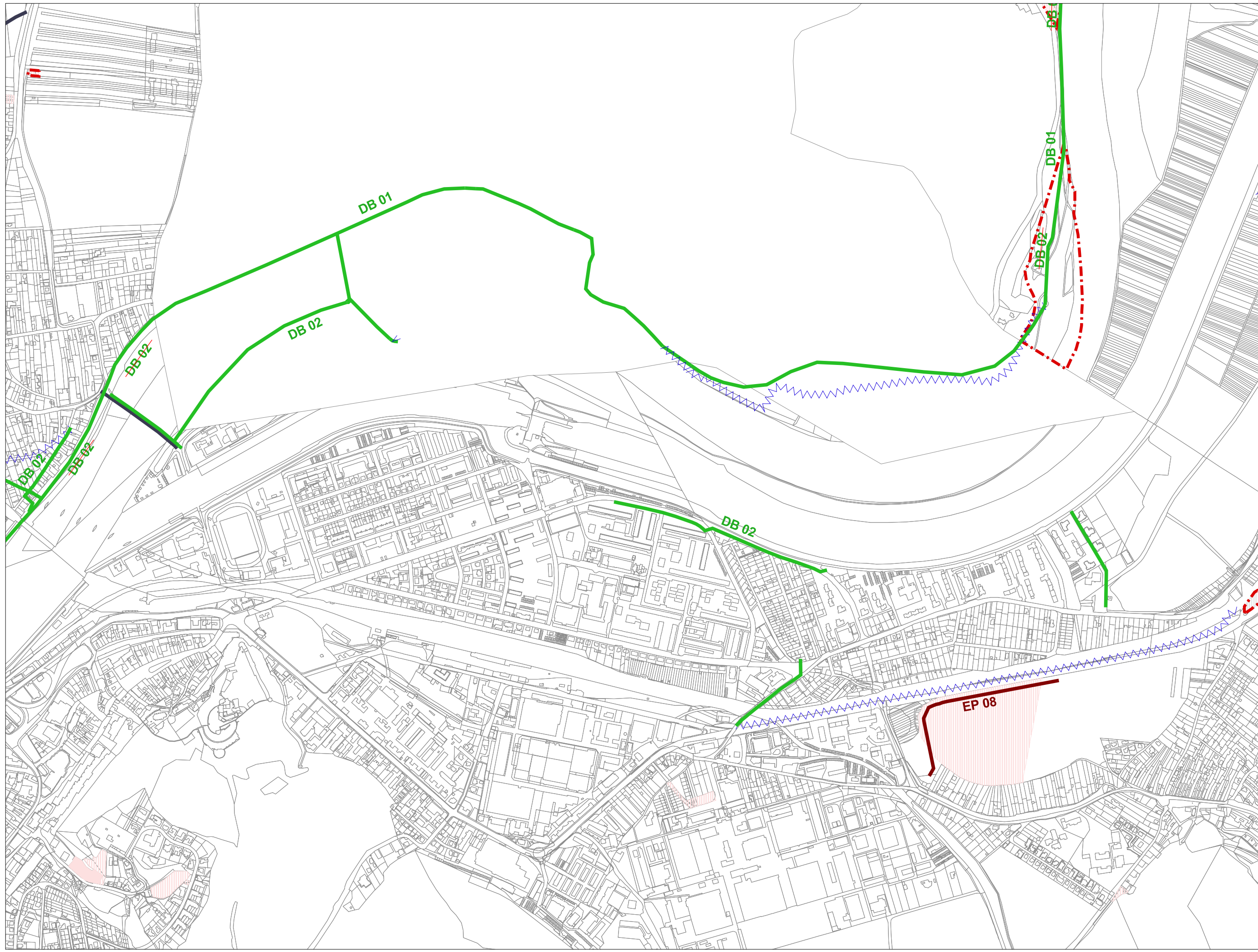




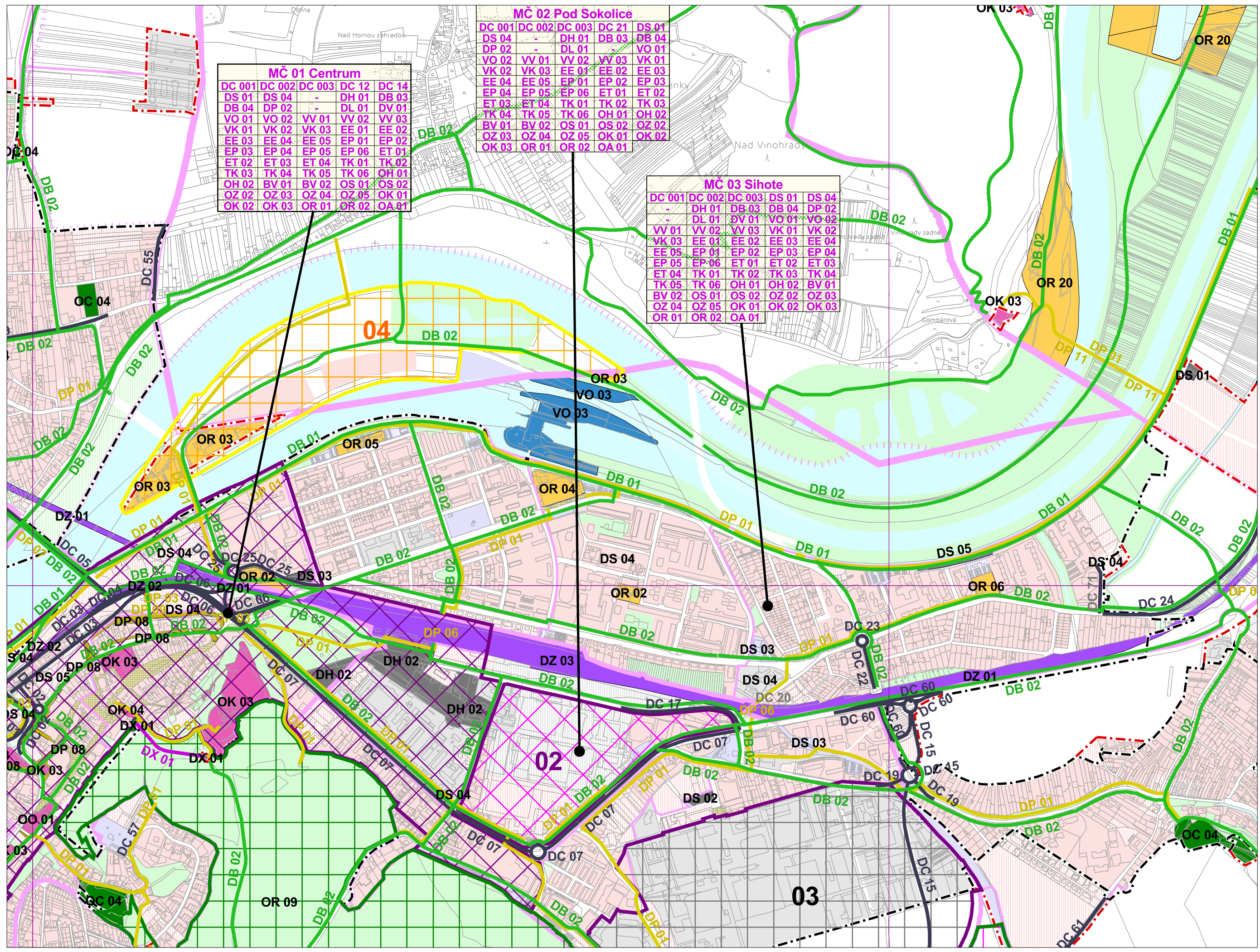








10. Verejnoprospešné stavby a následné ÚPN-Z

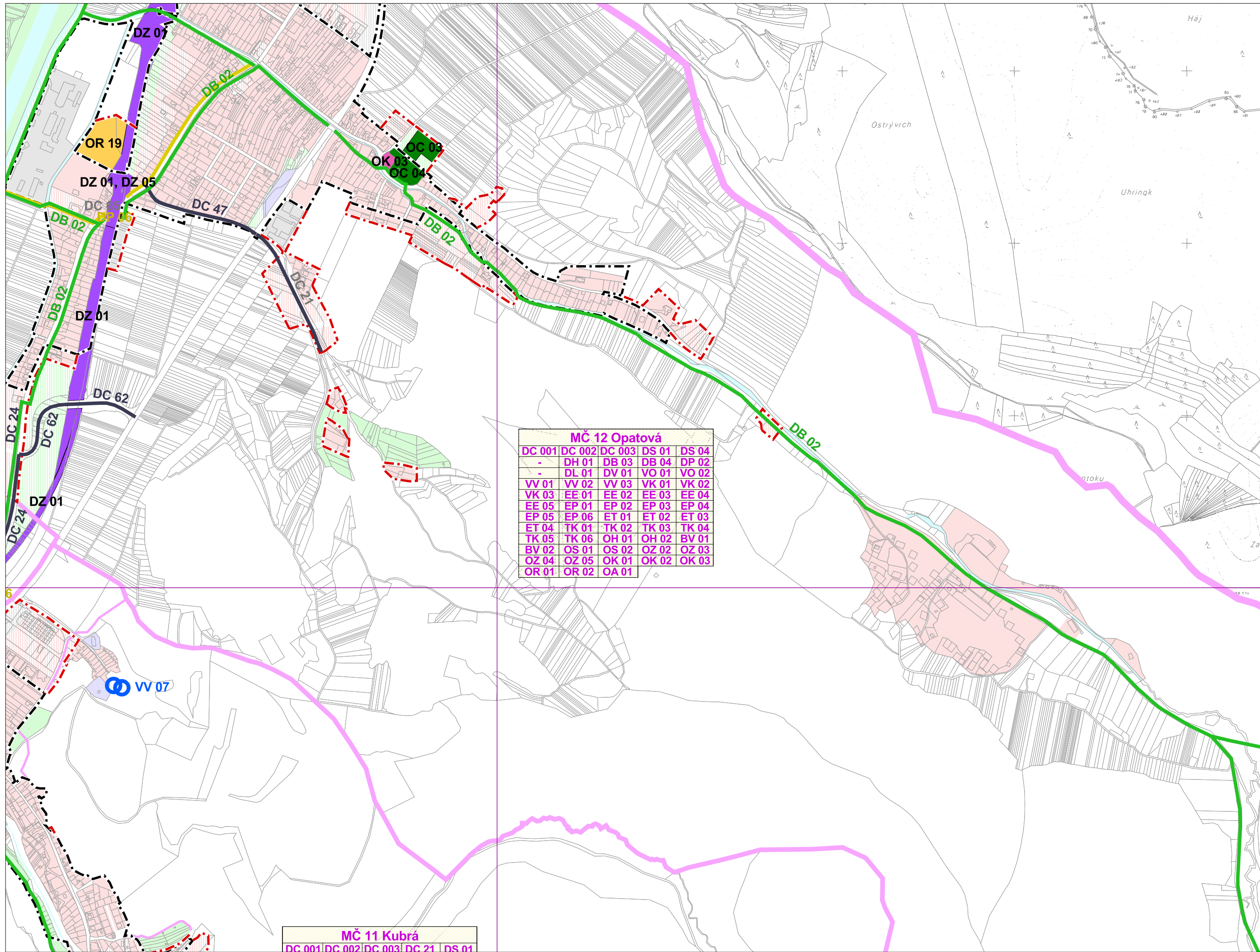


| MČ 01 Centrum | | | | | |
|---------------|--------|--------|-------|-------|--|
| DC 001 | DC 002 | DC 003 | DC 12 | DC 14 | |
| DS 01 | DS 04 | - | DH 01 | DB 03 | |
| DB 04 | DP 02 | - | DL 01 | DV 01 | |
| VO 01 | VO 02 | VV 01 | VV 02 | VV 03 | |
| VK 01 | VK 02 | VK 03 | EE 01 | EE 02 | |
| EE 03 | EE 04 | EE 05 | EP 01 | EP 02 | |
| EP 03 | EP 04 | EP 05 | EP 06 | ET 01 | |
| ET 02 | ET 03 | ET 04 | TK 01 | TK 02 | |
| TK 03 | TK 04 | TK 05 | TK 06 | OH 01 | |
| OH 02 | BV 01 | BV 02 | OS 01 | OS 02 | |
| OZ 02 | OZ 03 | OZ 04 | OZ 05 | OK 01 | |
| OK 02 | OK 03 | OR 01 | OR 02 | OA 01 | |

| MČ 02 Pod Sokolice | | | | | |
|--------------------|--------|--------|-------|-------|--|
| DC 001 | DC 002 | DC 003 | DC 21 | DS 01 | |
| DS 04 | - | DH 01 | DB 03 | DB 04 | |
| DP 02 | - | DL 01 | | VO 01 | |
| VO 02 | VV 01 | VV 02 | VV 03 | VK 01 | |
| VK 02 | VK 03 | EE 01 | EE 02 | EE 03 | |
| EE 04 | EE 05 | EP 01 | EP 02 | EP 03 | |
| EP 04 | EP 05 | EP 06 | ET 01 | ET 02 | |
| ET 03 | ET 04 | TK 01 | TK 02 | TK 03 | |
| TK 04 | TK 05 | TK 06 | OH 01 | OH 02 | |
| BV 01 | BV 02 | OS 01 | OS 02 | OZ 02 | |
| OZ 03 | OZ 04 | OZ 05 | OK 01 | OK 02 | |
| OK 03 | OR 01 | OR 02 | OA 01 | | |


| MČ 03 Sihote | | | | | |
|--------------|--------|--------|-------|-------|--|
| DC 001 | DC 002 | DC 003 | DS 01 | DS 04 | |
| - | DH 01 | DB 03 | DB 04 | DP 02 | |
| - | DL 01 | DV 01 | VO 01 | VO 02 | |
| VV 01 | VV 02 | VV 03 | VK 01 | VK 02 | |
| VK 03 | EE 01 | EE 02 | EE 03 | EE 04 | |
| EE 05 | EP 01 | EP 02 | EP 03 | EP 04 | |
| EP 05 | EP 06 | ET 01 | ET 02 | ET 03 | |
| ET 04 | TK 01 | TK 02 | TK 03 | TK 04 | |
| TK 05 | TK 06 | OH 01 | OH 02 | BV 01 | |
| BV 02 | OS 01 | OS 02 | OZ 02 | OZ 03 | |
| OZ 04 | OZ 05 | OK 01 | OK 02 | OK 03 | |
| OR 01 | OR 02 | OA 01 | | | |

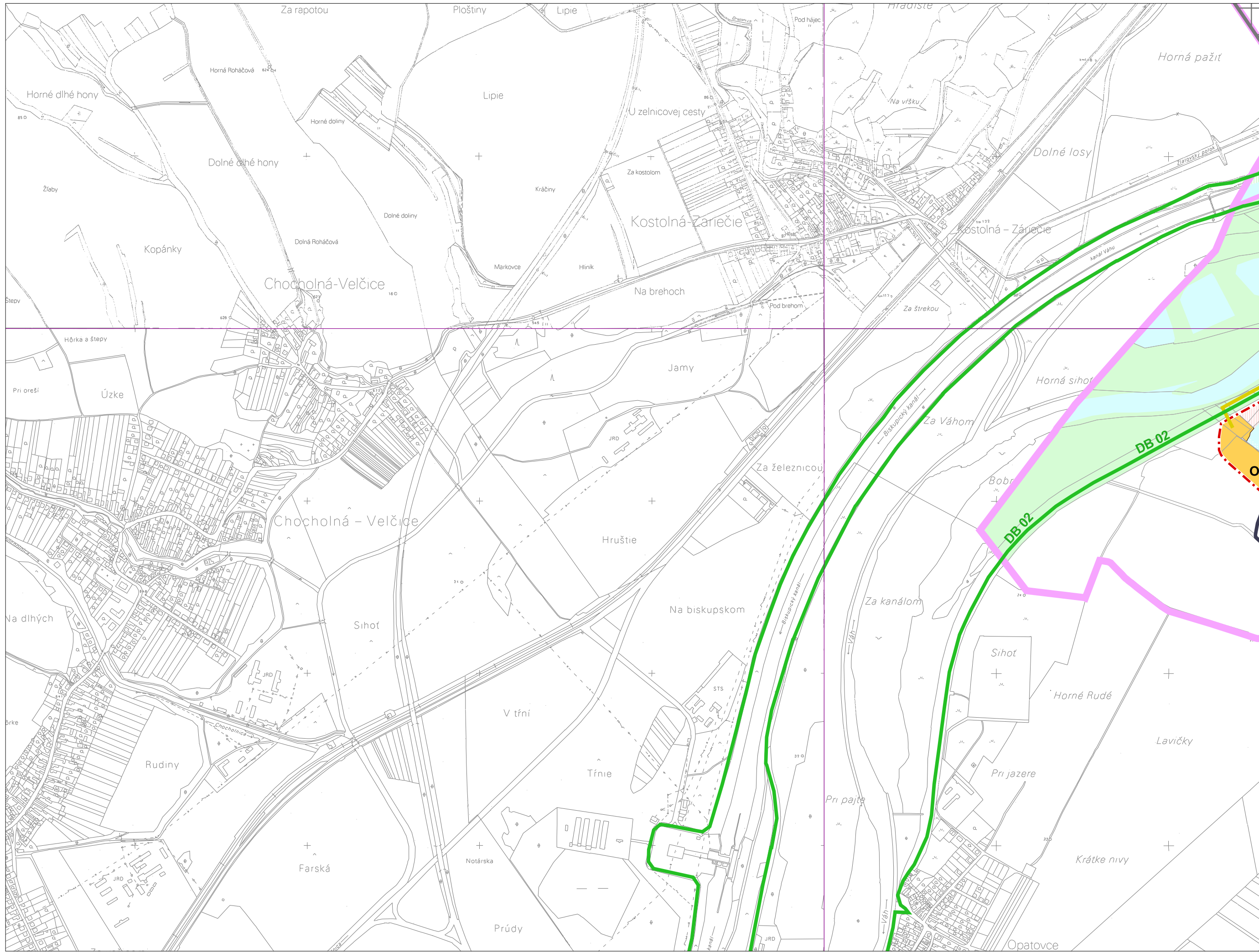


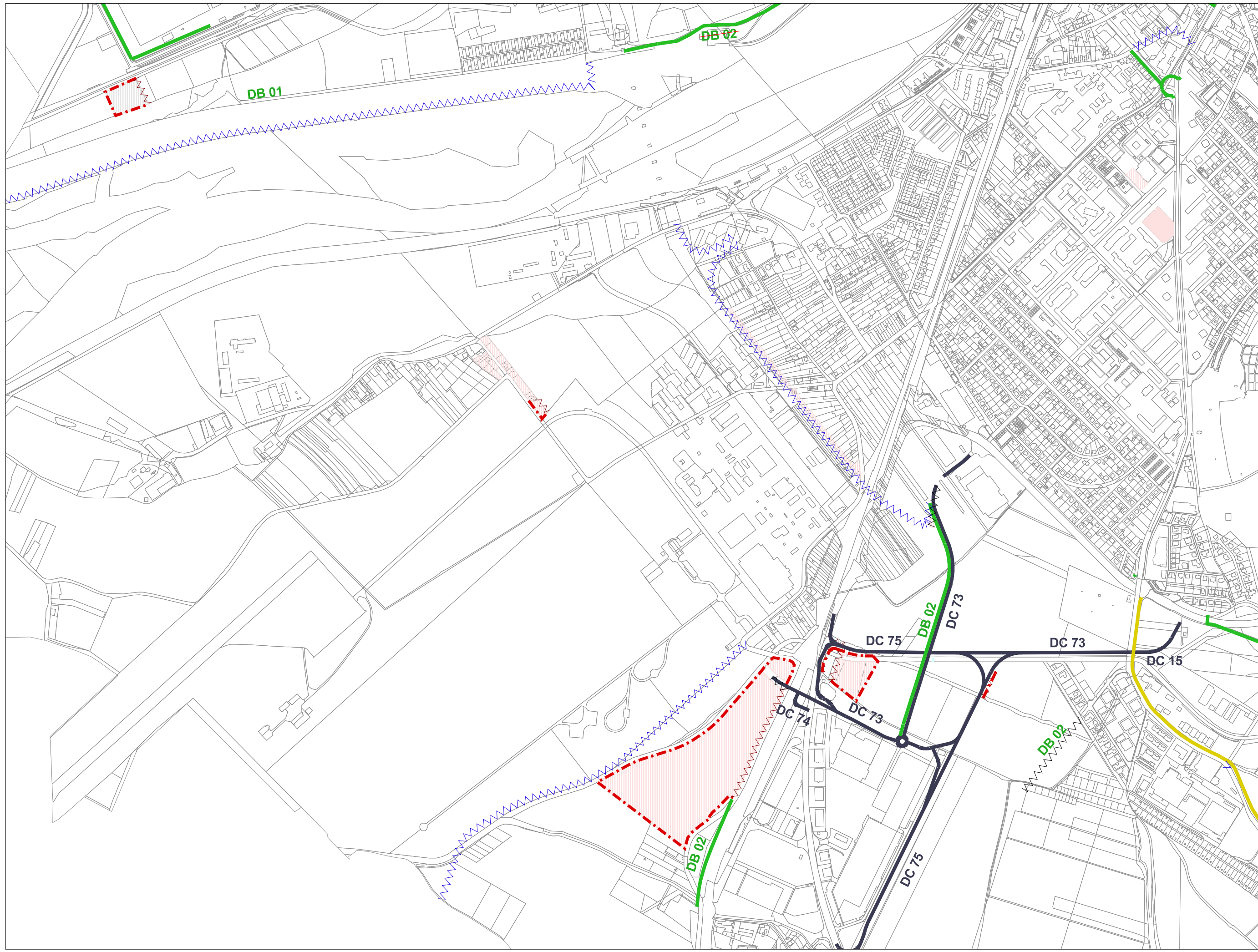


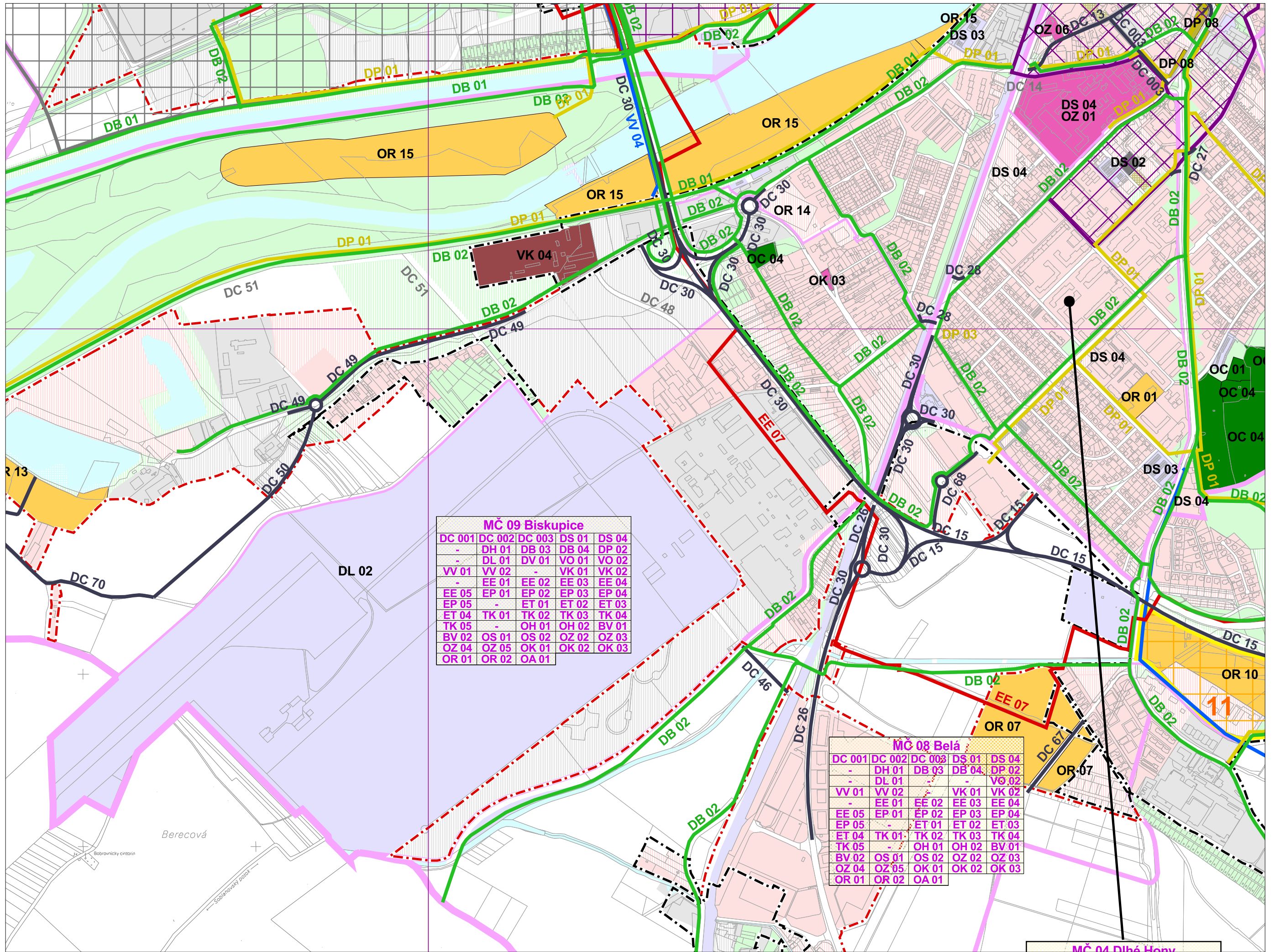
| MČ 12 Opatová | | | | |
|---------------|--------|--------|-------|-------|
| DC 001 | DC 002 | DC 003 | DS 01 | DS 04 |
| - | DH 01 | DB 03 | DB 04 | DP 02 |
| - | DL 01 | DV 01 | VO 01 | VO 02 |
| VV 01 | VV 02 | VV 03 | VK 01 | VK 02 |
| VK 03 | EE 01 | EE 02 | EE 03 | EE 04 |
| EE 05 | EP 01 | EP 02 | EP 03 | EP 04 |
| EP 05 | EP 06 | ET 01 | ET 02 | ET 03 |
| ET 04 | TK 01 | TK 02 | TK 03 | TK 04 |
| TK 05 | TK 06 | OH 01 | OH 02 | BV 01 |
| BV 02 | OS 01 | OS 02 | OZ 02 | OZ 03 |
| OZ 04 | OZ 05 | OK 01 | OK 02 | OK 03 |
| OR 01 | OR 02 | OA 01 | | |

| MČ 11 Kubrá | | | | |
|-------------|--------|--------|-------|-------|
| DC 001 | DC 002 | DC 003 | DC 21 | DS 01 |







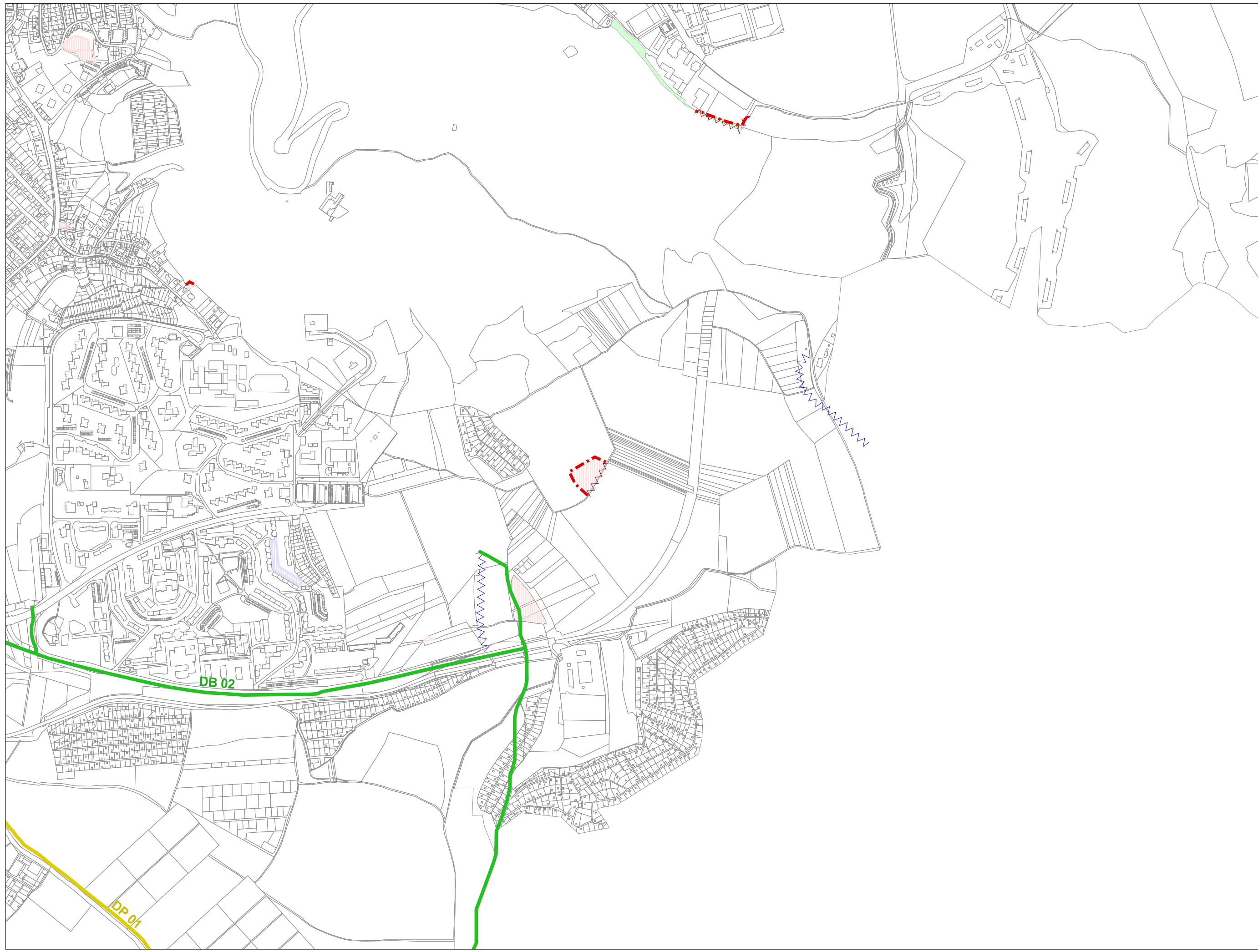


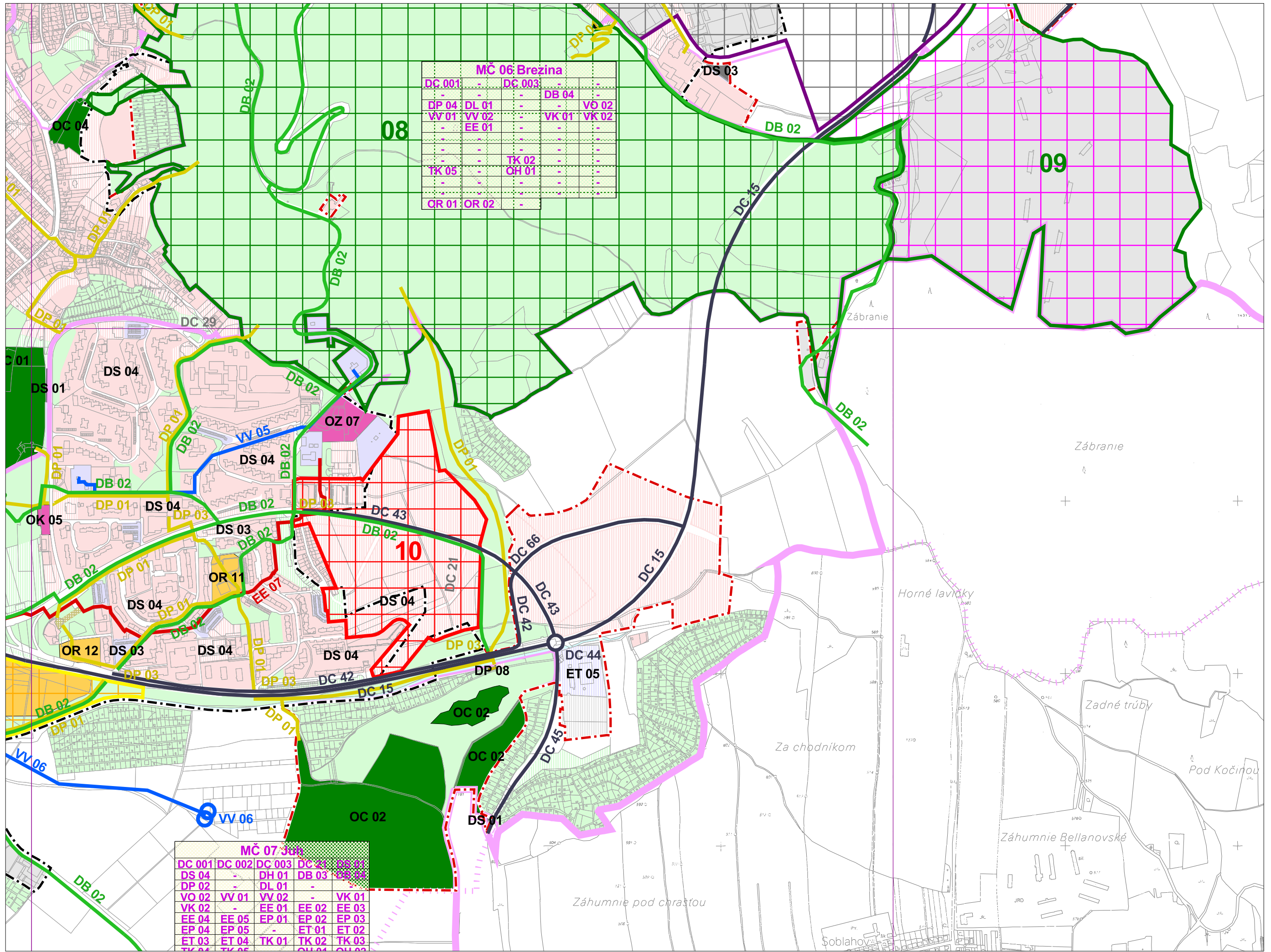
MČ 09 Biskupice

| | | | | |
|--------|--------|--------|-------|-------|
| DC 001 | DC 002 | DC 003 | DS 01 | DS 04 |
| - | DH 01 | DB 03 | DB 04 | DP 02 |
| - | DL 01 | DV 01 | VO 01 | VO 02 |
| VV 01 | VV 02 | - | VK 01 | VK 02 |
| - | EE 01 | EE 02 | EE 03 | EE 04 |
| EE 05 | EP 01 | EP 02 | EP 03 | EP 04 |
| EP 05 | - | ET 01 | ET 02 | ET 03 |
| ET 04 | TK 01 | TK 02 | TK 03 | TK 04 |
| TK 05 | - | OH 01 | OH 02 | BV 01 |
| BV 02 | OS 01 | OS 02 | OZ 02 | OZ 03 |
| OZ 04 | OZ 05 | OK 01 | OK 02 | OK 03 |
| OR 01 | OR 02 | OA 01 | | |

MČ 08 Belá

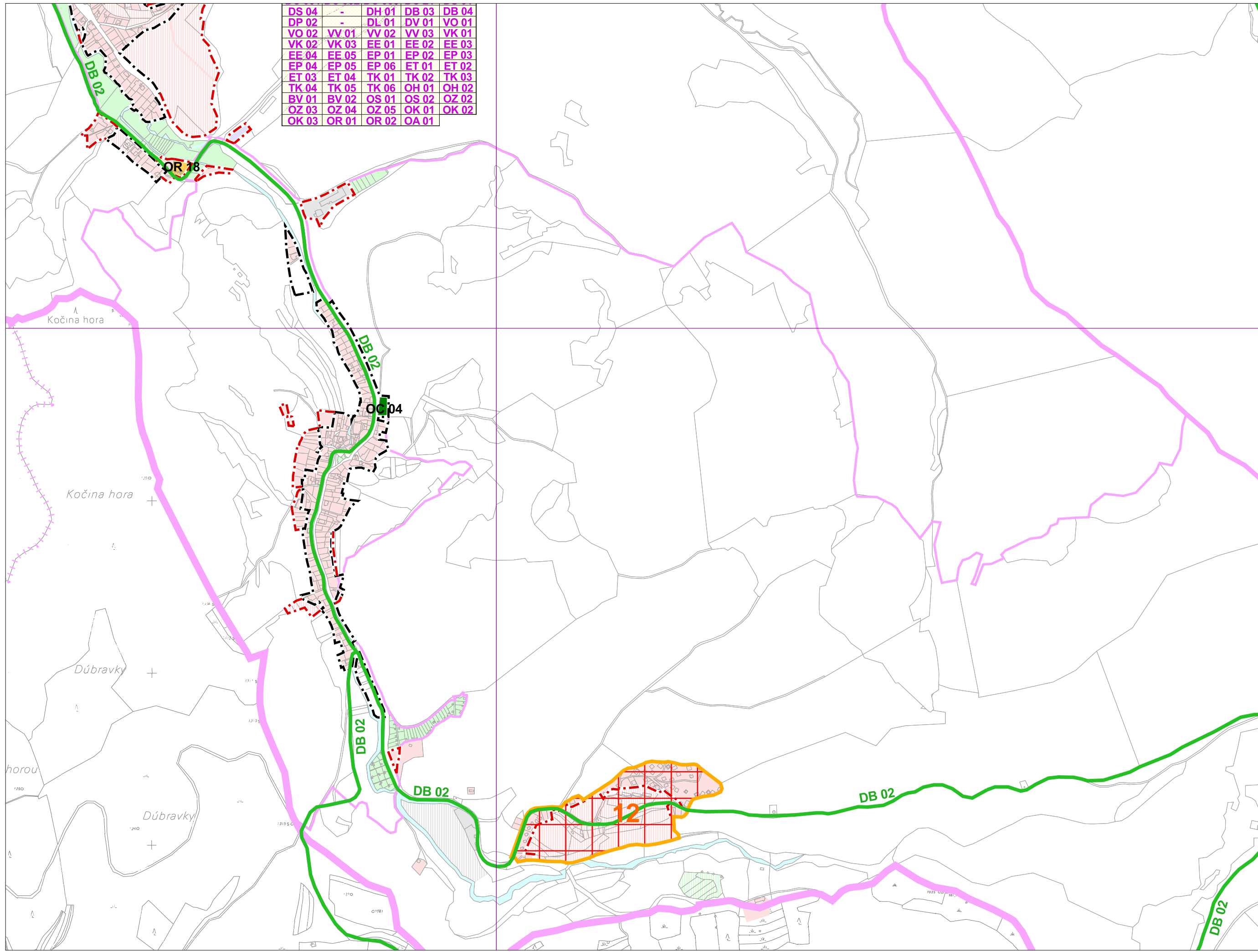
| | | | | |
|--------|--------|--------|-------|-------|
| DC 001 | DC 002 | DC 003 | DS 01 | DS 04 |
| - | DH 01 | DB 03 | DB 04 | DP 02 |
| - | DL 01 | - | VO 01 | VO 02 |
| VV 01 | VV 02 | - | VK 01 | VK 02 |
| - | EE 01 | EE 02 | EE 03 | EE 04 |
| EE 05 | EP 01 | EP 02 | EP 03 | EP 04 |
| EP 05 | - | ET 01 | ET 02 | ET 03 |
| ET 04 | TK 01 | TK 02 | TK 03 | TK 04 |
| TK 05 | - | OH 01 | OH 02 | BV 01 |
| BV 02 | OS 01 | OS 02 | OZ 02 | OZ 03 |
| OZ 04 | OZ 05 | OK 01 | OK 02 | OK 03 |
| OR 01 | OR 02 | OA 01 | | |




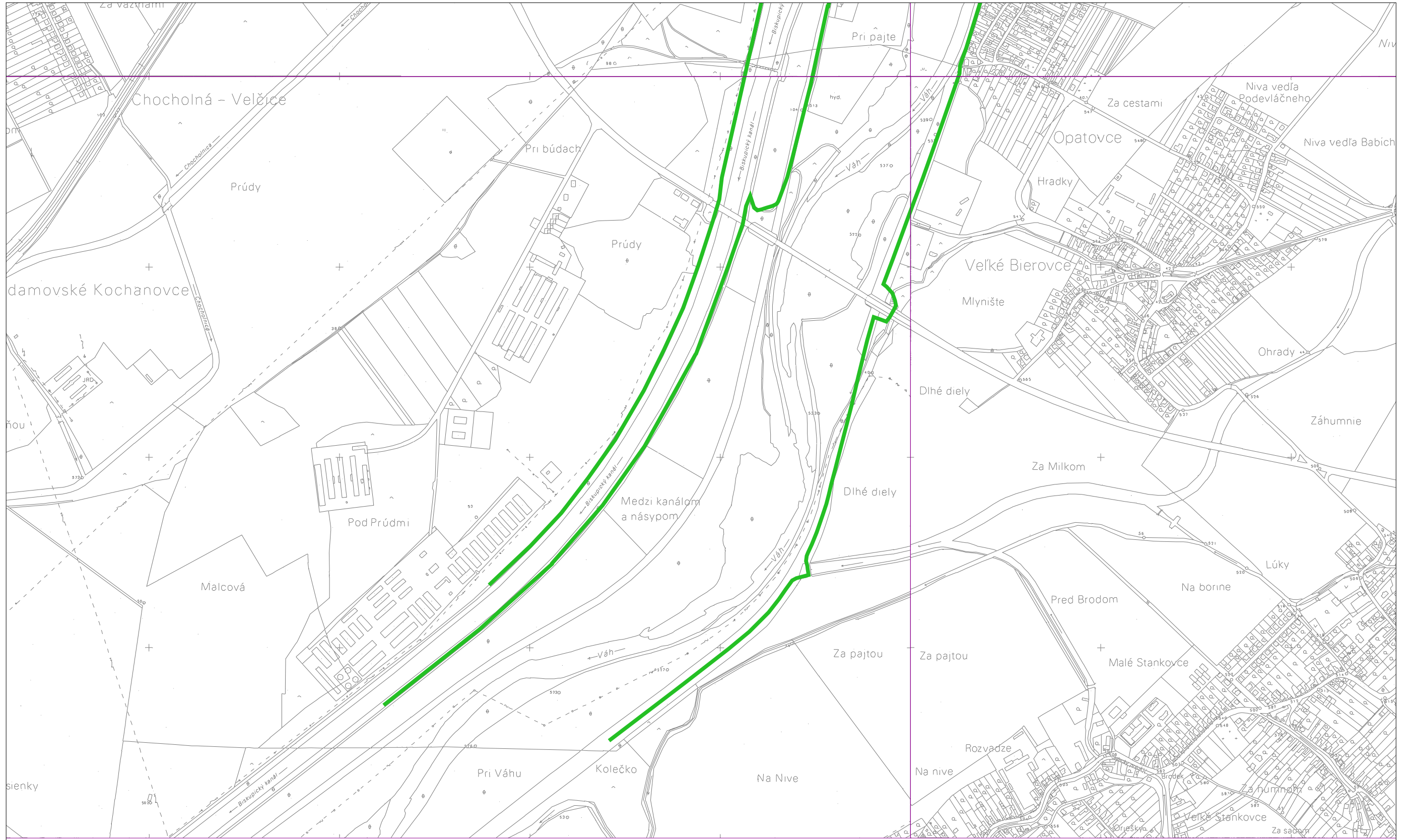


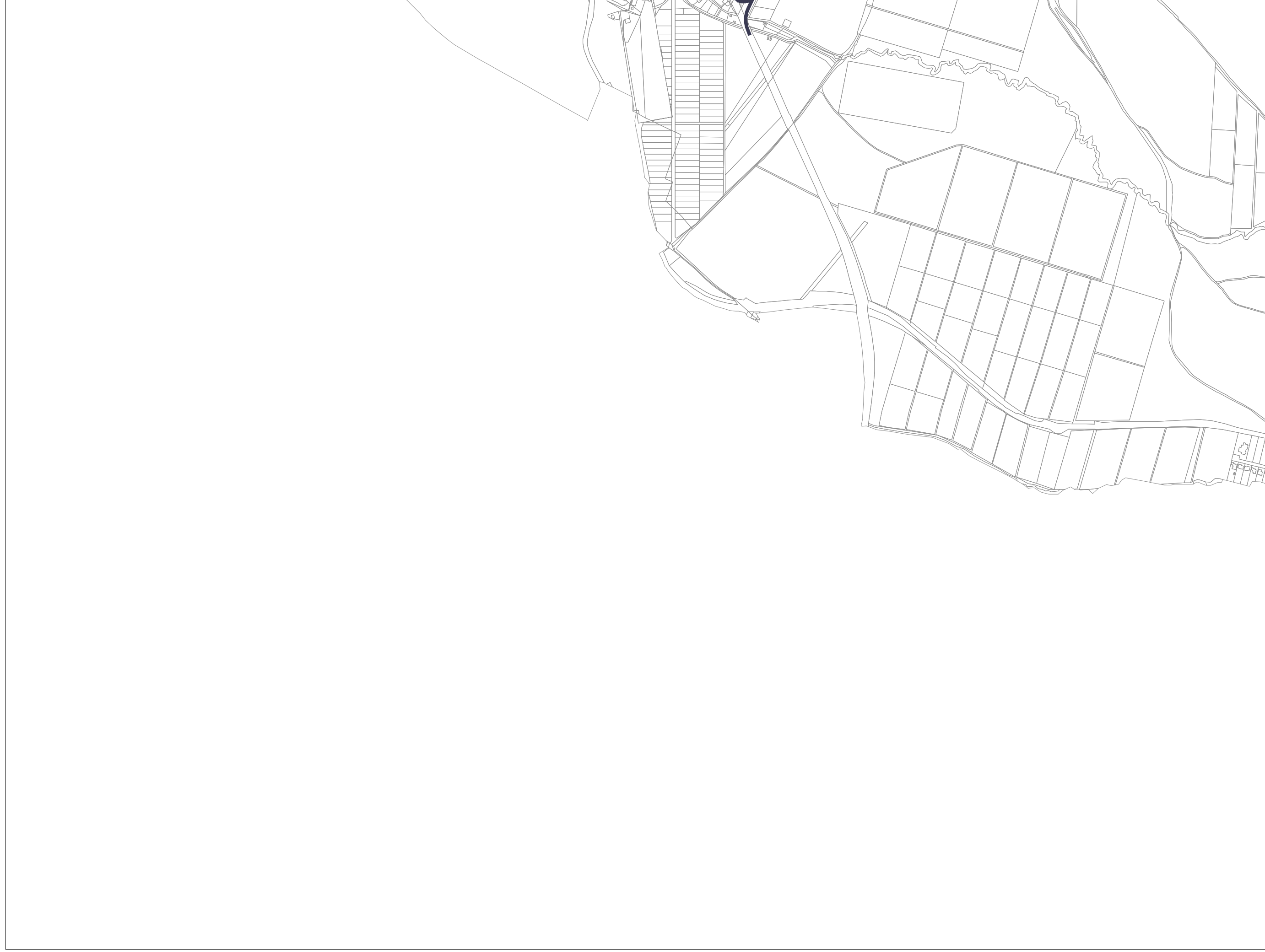
10. Verejnoprospešné stavby a následné ÚPN-Z

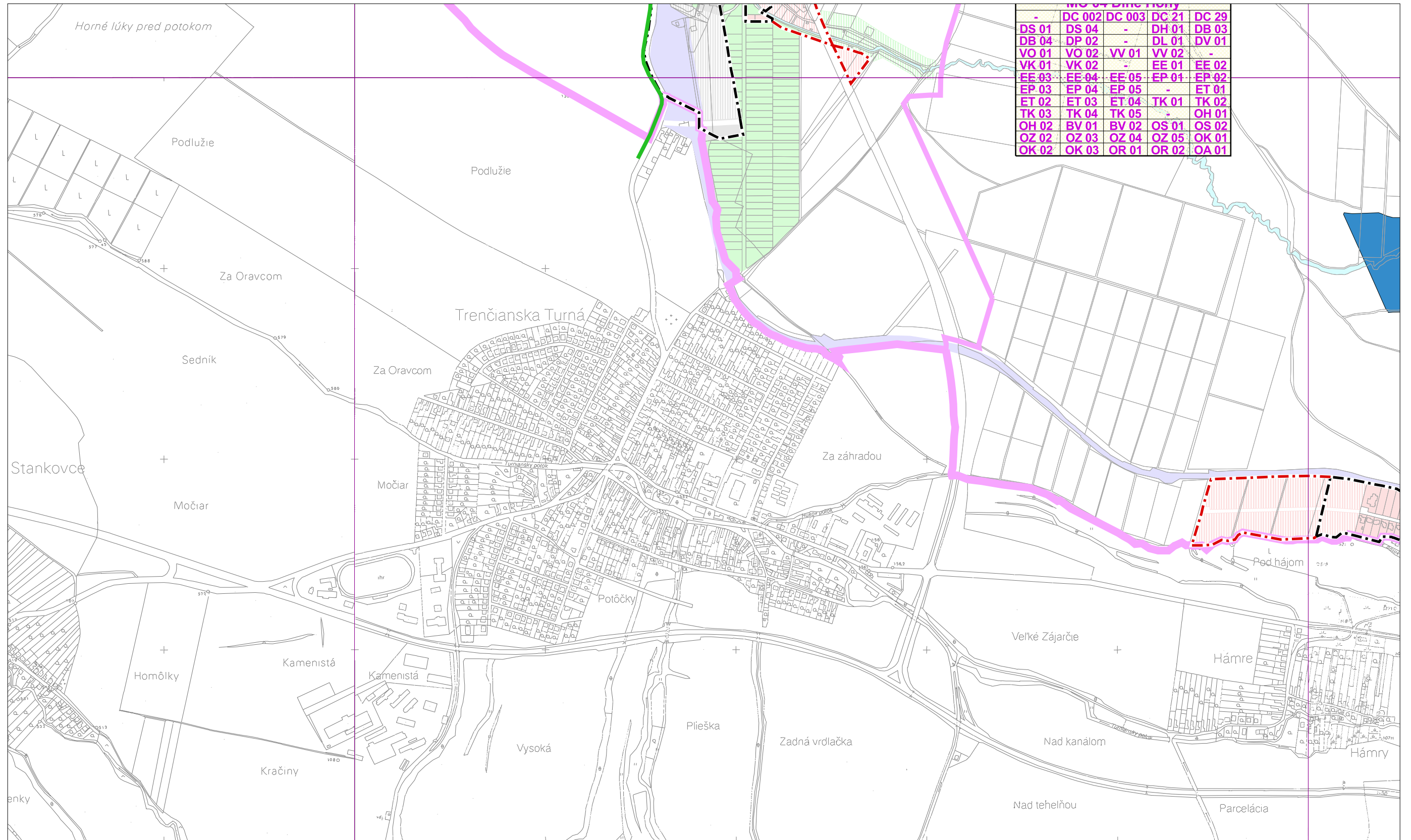












M 1:10 000
sekcia: L

10. Verejnoprospešné stavby a následné ÚPN-Z

Územný plán mesta Trenčín
v znení ZaD č.1-2

