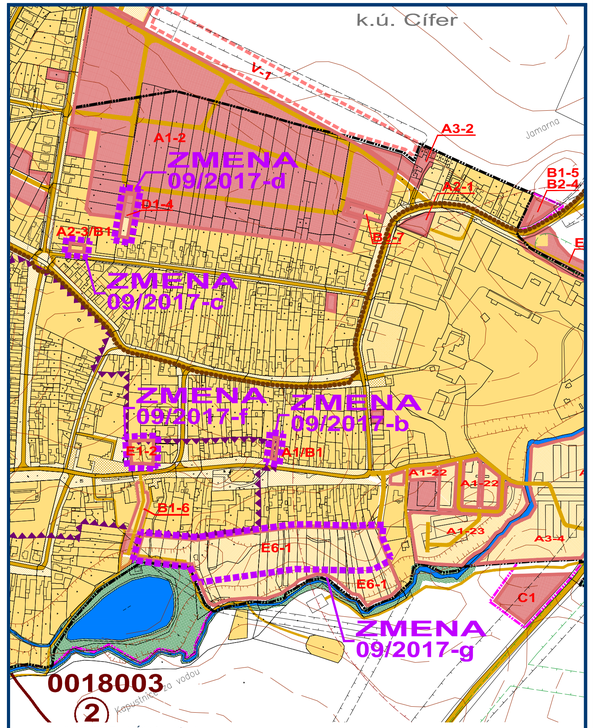

ZMENA 09/2017 - NÁVRH - SEA

ÚZEMNÝ PLÁN OBCE CÍFER

M 1 : 5 000

6a

OBJEDNÁVATEĽ: OBEC CÍFER

VÝKRES PERSPEKTÍVNEHO POUŽITIA POĽNOHOSPODÁRSKEJ PÔDY A LPF

HLAVNÝ RIEŠITEĽ: ING. ARCH. EVA KRUPOVÁ

SPRACOVANÉ: NOVEMBER, 2017

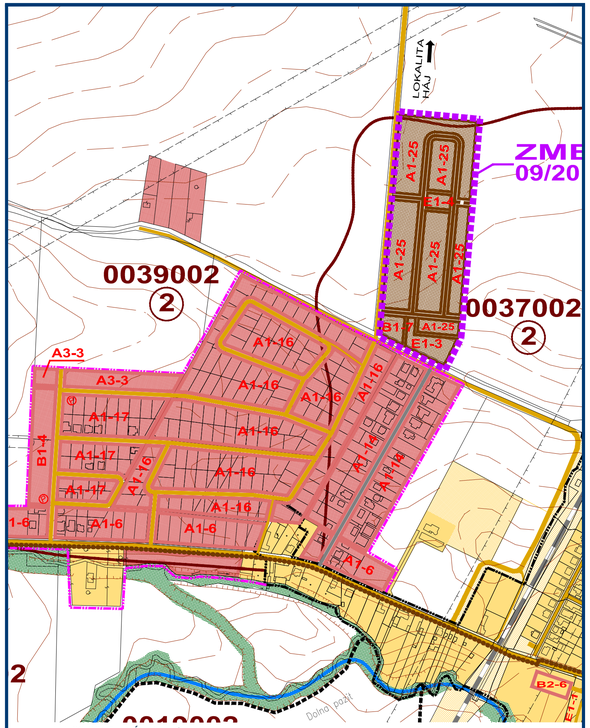

ZMENA 09/2017 - NÁVRH - SEA

ÚZEMNÝ PLÁN OBCE CÍFER

M 1 : 5 000

6b

OBJEDNÁVATEĽ: OBEC CÍFER

VÝKRES PERSPEKTÍVNEHO POUŽITIA POĽNOHOSPODÁRSKEJ PÔDY A LPF

HLAVNÝ RIEŠITEĽ: ING. ARCH. EVA KRUPOVÁ

SPRACOVANÉ: NOVEMBER, 2017

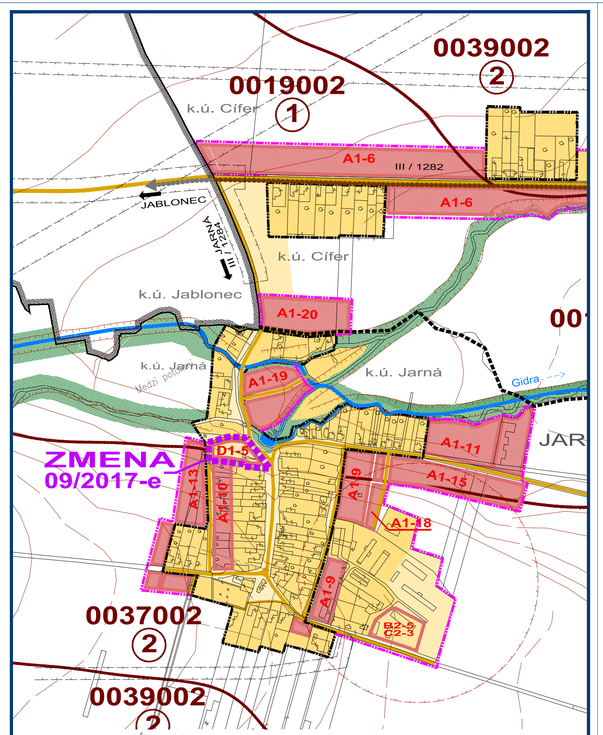

ZMENA 09/2017 - NÁVRH - SEA

ÚZEMNÝ PLÁN OBCE CÍFER

M 1 : 5 000

6c

OBJEDNÁVATEĽ: OBEC CÍFER

VÝKRES PERSPEKTÍVNEHO POUŽITIA POĽNOHOSPODÁRSKEJ PÔDY A LPF

HLAVNÝ RIEŠITEĽ: ING. ARCH. EVA KRUPOVÁ

SPRACOVANÉ: NOVEMBER, 2017

LEGENDA

STAV	NÁVRH	VÝHLAD	
			HRANICA KATASTRÁLNEHO ÚZEMIA
			HRANICA KATASTRÁLNEHO ÚZEMIA MIESTNYCH ČASTÍ
			HRANICA ZASTAVANÉHO ÚZEMIA
			HRANICA ROZVOJOVÝCH LOKALÍT
	A1-2	V-1	OZNAČENIE ROZVOJOVÝCH LOKALÍT NA BÝVANIE
			ZASTAVANÉ PLOCHY
			PLOCHY PREDPOKLADANÉHO ODŇATIA POĽNOHOSP PÔDY, NA KTORÉ UŽ BOL VYDANÝ SÚHLAS
			ZÁHRADY V ZASTAVANOM ÚZEMÍ
			PLOCHY KRAJINNEJ ZELENE - NELESNÉ DREVINNÉ PORASTY
			PLOCHY TRVALÝCH TRÁVNATÝCH PORASTOV
			ŽELEZNIČNÁ TRAŤ BRATISLAVA - ŽILINA
			CESTY, MIESTNE A ÚČELOVÉ KOMUNIKÁCIE
			CYKLOCHODNÍK DO VÝROBNEJ ZÓNY VODERADY
			SMEROVANIE CIEST
			HRANICA BONITOVANEJ PÔDNO - EKOLOG. JEDNOTKY (BPEJ)
2			SKUPINA BPEJ
03601			KÓD BPEJ
			ZÁVLAHY
			HRANICA CENTRÁLNEJ ZÓNY OBCE

NÁVRH ZMENA 09/2017

- HRANICA RIEŠENÉHO ÚZEMIA ZMENY 09/2017
- PLOCHY PREDPOKLADANÉHO ODŇATIA POĽNOHOSP. PÔDY
- PLOCHY NAVRHOVANÉ NA ZMENU FUNKCIE BEZ PREDPOKLADANÉHO ODŇATIA POĽNOHOSP. PÔDY
- PLOCHY PREDPOKLADANÉHO ODŇATIA POĽNOHOSP. PÔDY Z PPF - KOMUNIKÁCIE

ZMENA 09/2017 - NÁVRH - SEA

ÚZEMNÝ PLÁN OBCE CÍFER

M 1 : 5 000

6

OBJEDNÁVATEĽ: OBEC CÍFER

VÝKRES PERSPEKTÍVNEHO POUŽITIA POĽNOHOSPODÁRSKEJ PÔDY A LPF

HLAVNÝ RIEŠITEĽ: ING. ARCH. EVA KRUPOVÁ

SPRACOVANÉ: NOVEMBER, 2017