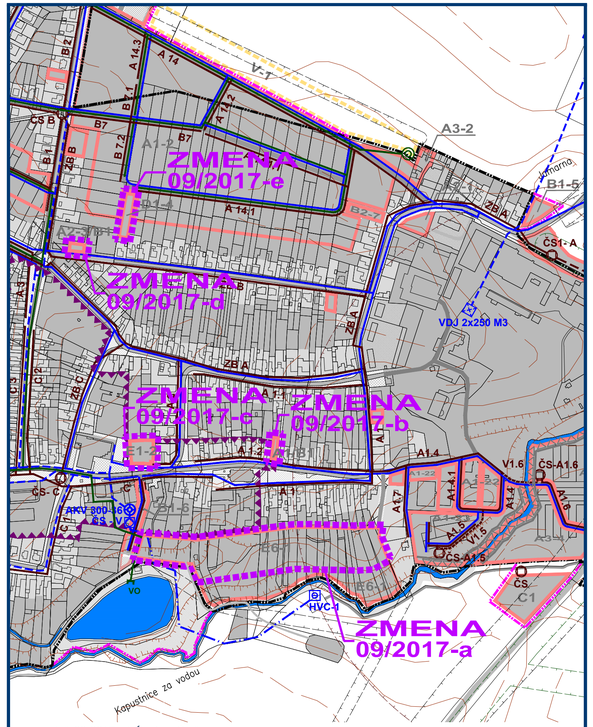

ZMENA 09/2017 - NÁVRH - SEA

ÚZEMNÝ PLÁN OBCE CÍFER

M 1 : 5 000

VÝKRES RIEŠENIA VEREJNÉHO TECHNICKÉHO VYBAVENIA VODNÉ HOSPODÁRSTVO

4a

OBJEDNÁVATEĽ: OBEC CÍFER
SPRACOVATEĽ: ING. ARCH. EVA KRUPOVÁ, 1005 AA
ZODP. PROJEKTANT: ING. JÁN ŠPRINKA
SPRACOVANÉ: NOVEMBER, 2017

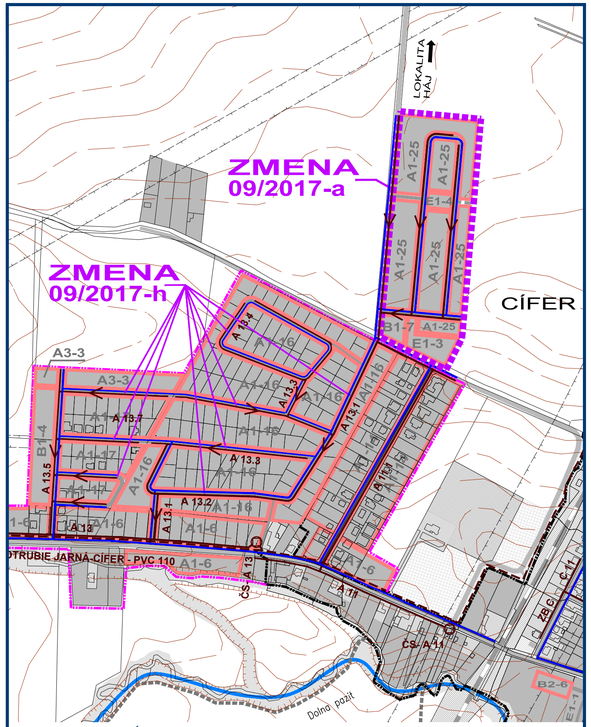

ZMENA 09/2017 - NÁVRH - SEA

ÚZEMNÝ PLÁN OBCE CÍFER

M 1 : 5 000

VÝKRES RIEŠENIA VEREJNÉHO TECHNICKÉHO VYBAVENIA VODNÉ HOSPODÁRSTVO

4b

OBJEDNÁVATEĽ: OBEC CÍFER
SPRACOVATEĽ: ING. ARCH. EVA KRUPOVÁ, 1005 AA
ZODP. PROJEKTANT: ING. JÁN ŠPRINKA
SPRACOVANÉ: NOVEMBER, 2017

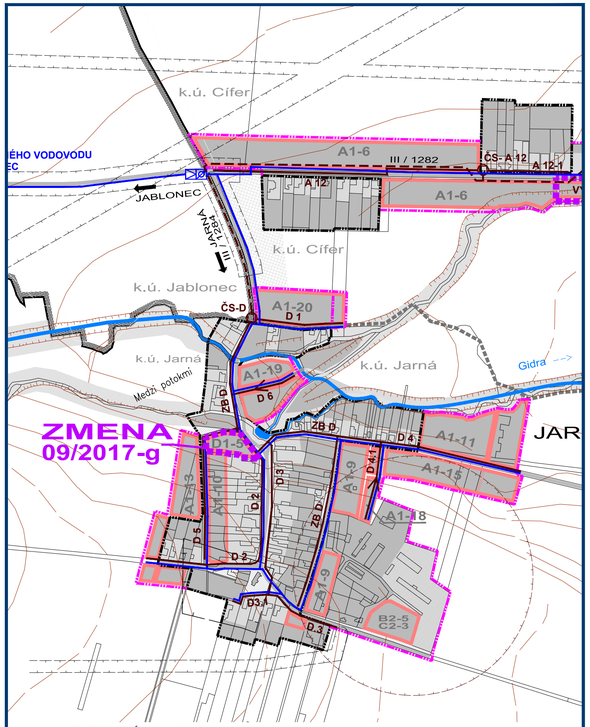

ZMENA 09/2017 - NÁVRH - SEA

ÚZEMNÝ PLÁN OBCE CÍFER

M 1 : 5 000

VÝKRES RIEŠENIA VEREJNÉHO TECHNICKÉHO VYBAVENIA VODNÉ HOSPODÁRSTVO

4c

OBJEDNÁVATEĽ: OBEC CÍFER
SPRACOVATEĽ: ING. ARCH. EVA KRUPOVÁ, 1005 AA
ZODP. PROJEKTANT: ING. JÁN ŠPRINKA
SPRACOVANÉ: NOVEMBER, 2017

LEGENDA

STAV	NÁVRH	VÝHĽAD		STAV	NÁVRH	VÝHĽAD	
			HRANICA KATASTRÁLNEHO ÚZEMIA				OBECNÝ VODOVOD
			HRANICA KATASTRÁLNEHO ÚZEMIA MESTNYCH ČASTÍ				REDUKCIA TLAKU A VODOMER
			HRANICA ZASTAVANÉHO ÚZEMIA				OBECNÁ KANALIZÁCIA - GRAVITAČNÁ
			HRANICA ROZVOJOVÝCH LOKALÍT				OBECNÁ KANALIZÁCIA - TLAKOVÁ
	A1-2	V-1	OZNAČENIE ROZVOJOVÝCH LOKALÍT NA BÝVANIE			ČS B	PREČERPÁVACIA STANICA
			FUNKČNÉ PLOCHY				ODVODNENIE CIEST
			PLOCHY SÚKROMNEJ A VEREJNEJ ZELENE				HRANICE OCHRANNÝCH PÁSIEM DOPRAVNEJ A TECH. INFRAŠTRUKTÚRY
			ŽELEZNIČNÁ TRAŤ BRATISLAVA - ŽILINA				HRANICA CENTRÁLNEJ ZÓNY OBCE
			CESTY III. TR., MESTNE A ÚČELOVÉ KOMUNIKÁCIE				PROTIPOVODŇOVÉ OPATRENIA
			SMEROVANIE CIEST				
			SÚVISLÉ PARKOVACIE PLOCHY				

HRANICA RIEŠENÉHO ÚZEMIA ZMENY 09/2017

ZMENA 09/2017 - NÁVRH - SEA

ÚZEMNÝ PLÁN OBCE CÍFER

M 1 : 5 000

VÝKRES RIEŠENIA VEREJNÉHO TECHNICKÉHO VYBAVENIA VODNÉ HOSPODÁRSTVO

4

OBJEDNÁVATEĽ: OBEC CÍFER
SPRACOVATEĽ: ING. ARCH. EVA KRUPOVÁ, 1005 AA
ZODP. PROJEKTANT: ING. JÁN ŠPRINKA
SPRACOVANÉ: NOVEMBER, 2017